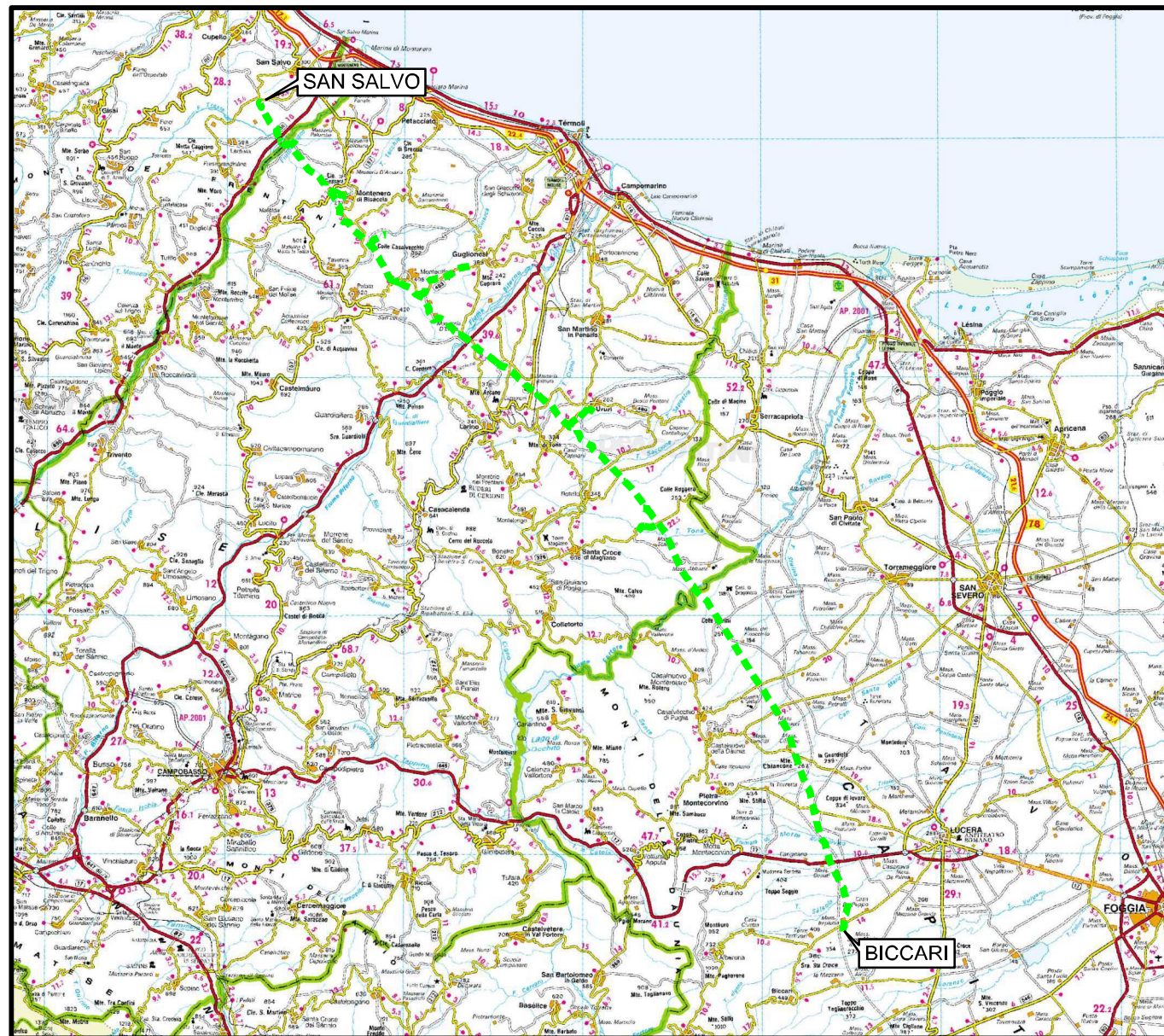


Il presente disegno e' di proprieta' aziendale - La Societa' tutelera' i propri diritti a termine di legge.





COROGRAFIA Scala 1:500.000



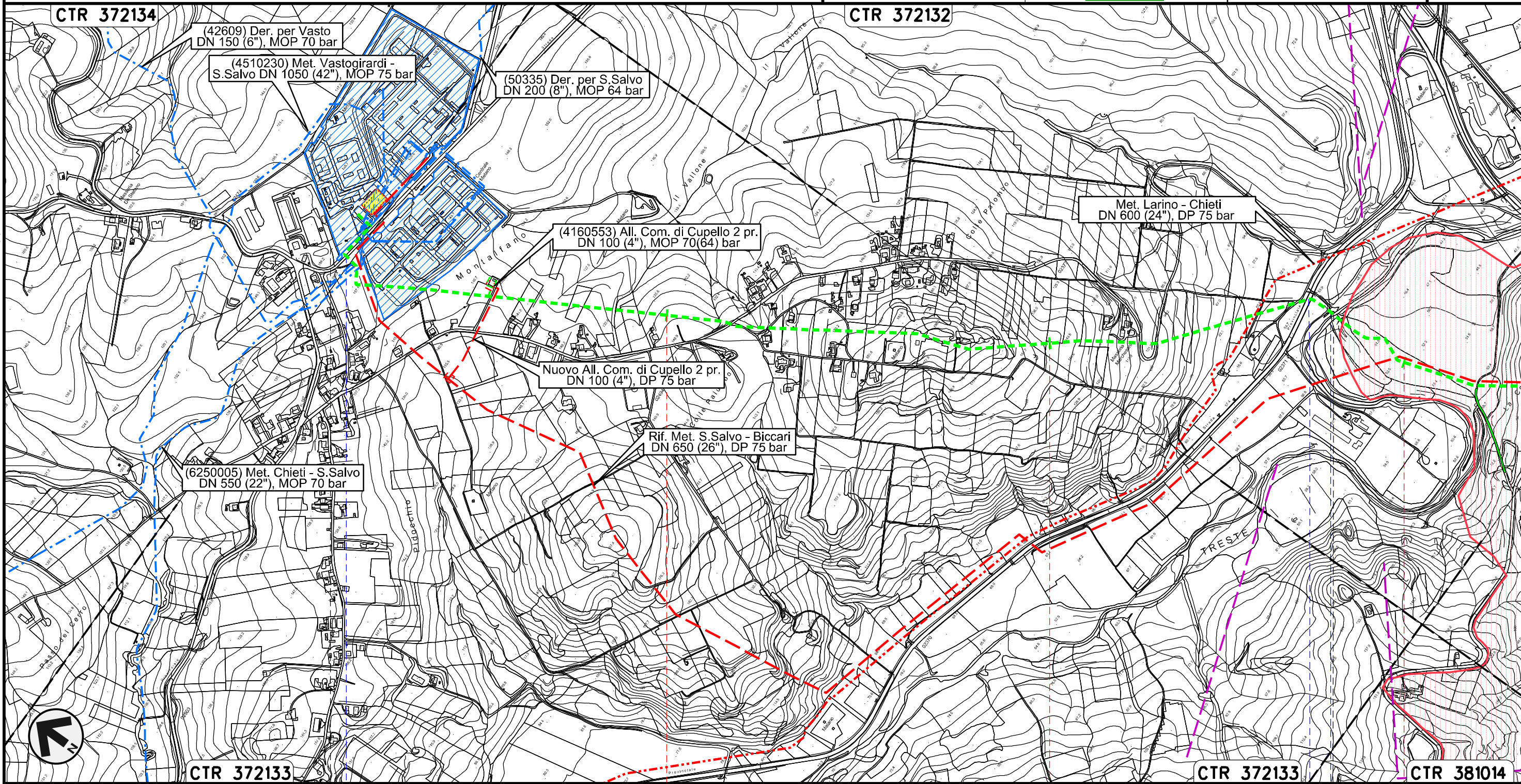
00	30.11.17	EMISSIONE	CAMILLONI	PANARONI	CAPRIOTTI										
INDICE	DATA	R E V I S I O N I			ELABORATO VERIFICATO APPROVATO										
 SNAM RETE GAS				Dis. PG-SR-328											
				Fg. 1 di 26											
				Comm. NR /17076											
				INDICE 00 <table border="1" style="display: inline-table; vertical-align: middle;"><tr><td> </td><td> </td><td> </td><td> </td><td> </td><td> </td><td> </td><td> </td><td> </td><td> </td></tr></table>											
				Scala 1:10000											
				Sostituisce il											
				Sostituito dal											
Rimozione Condotta Esistente STRUMENTI DI TUTELA E PIANIFICAZIONE REGIONALI															

METANODOTTO SAN SALVO - BICCARI
DN 500 (20"), MOP 64 bar

Rimozione Condotta Esistente
STRUMENTI DI TUTELA E PIANIFICAZIONE REGIONALI

00	30.11.17	EMISSIONE	CAMILLONI	PANARONI	CAPRIOTTI
INDICE	DATA	REVISIONI	ELABORATO	VERIFICATO	APPROVATO
					
			Dis.	PG-SR-328	
			Comm.	NR /17076	

Foglio
2
di 26
Scala
1:10000



Il presente disegno e' di proprieta' aziendale - La Societa' tutelera' i propri diritti a termine di legge.



CTR 372134 CTR 372132 CTR 372133 CTR 372133 CTR 381014

0+000 1 2 3

CUPELLO
CHIETI

LENTELLA

Nodo di Cupello n.11 km 0+000 Stazione L/R km 0+000

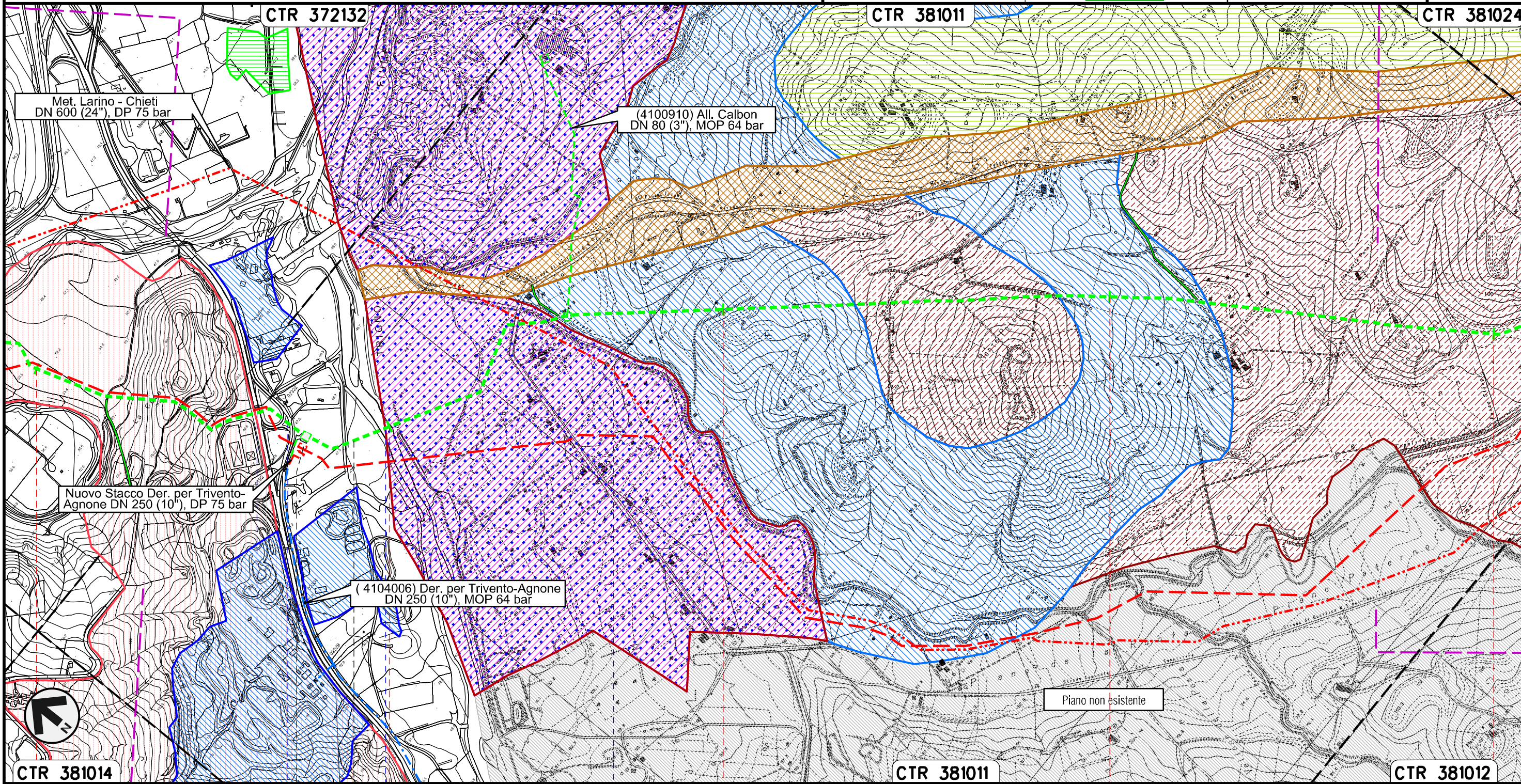
S.P. n.189 di Montalfano S.P. n.184 Fondo Valle Treste Fiume Treste

METANODOTTO SAN SALVO - BICCARI
DN 500 (20"), MOP 64 bar


Rimozione Condotta Esistente
STRUMENTI DI TUTELA E PIANIFICAZIONE REGIONALI

00	30.11.17	EMISSIONE	CAMILLONI	PANARONI	CAPRIOTTI
INDICE	DATA	REVISIONI	ELABORATO	VERIFICATO	APPROVATO
			Dis. PG-SR-328		
			Comm. NR /17076		

Foglio
3
di 26
Scala
1:10000





Il presente disegno e' di proprieta' aziendale - La Societa' tutelera' i propri diritti a termine di legge.

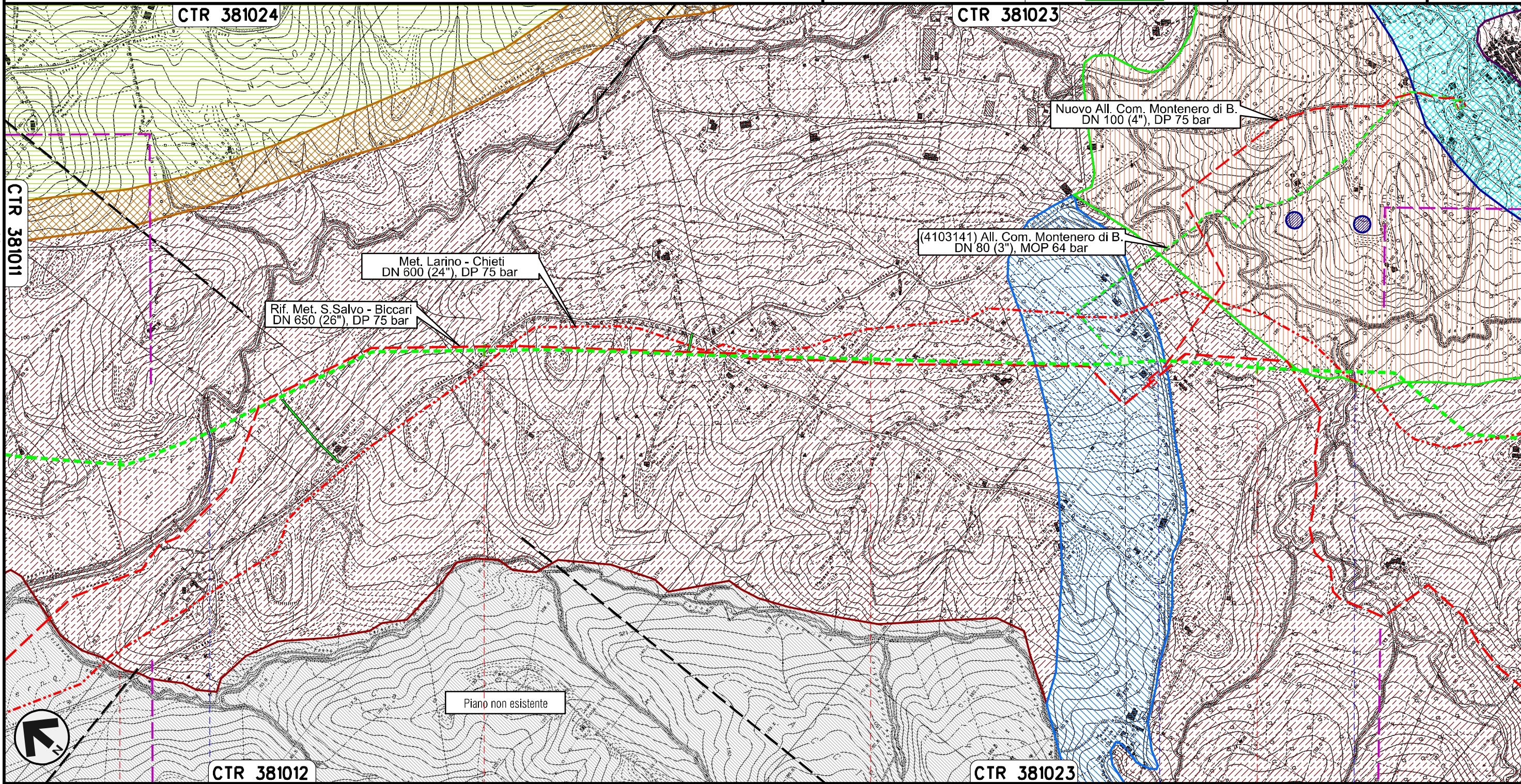


METANODOTTO SAN SALVO - BICCARI
DN 500 (20"), MOP 64 bar


Rimozione Condotta Esistente
STRUMENTI DI TUTELA E PIANIFICAZIONE REGIONALI

00	30.11.17	EMISSIONE	CAMILLONI	PANARONI	CAPRIOTTI
INDICE	DATA	REVISIONI	ELABORATO	VERIFICATO	APPROVATO
					
			Dis.	PG-SR-328	
			Comm.	NR /17076	

Foglio
4
di 26
Scala
1:10000





MONTENERO DI BISACCIA
CAMPOBASSO



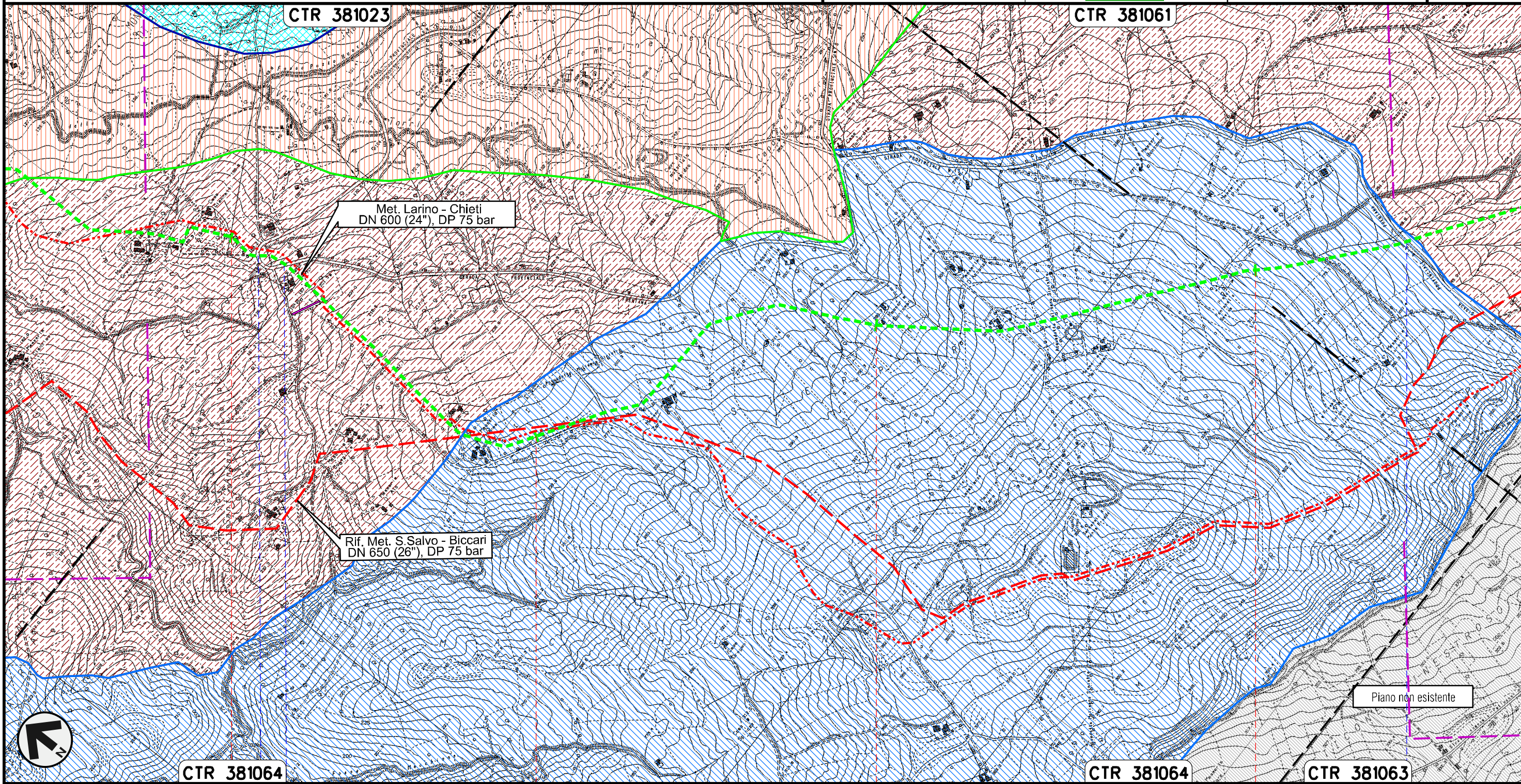
Il presente disegno e' di proprieta' aziendale - La Societa' tutelera' i propri diritti a termine di legge.

METANODOTTO SAN SALVO - BICCARI
DN 500 (20"), MOP 64 bar

Rimozione Condotta Esistente
STRUMENTI DI TUTELA E PIANIFICAZIONE REGIONALI



00	30.11.17	EMISSIONE	CAMILLONI	PANARONI	CAPRIOTTI	Foglio 5 di 26
INDICE	DATA	REVISIONI	ELABORATO	VERIFICATO	APPROVATO	
						Scala 1:10000
			Dis. PG-SR-328			
			Comm. NR /17076			

Il presente disegno e' di proprieta' aziendale - La Societa' tutelera' i propri diritti a termine di legge.

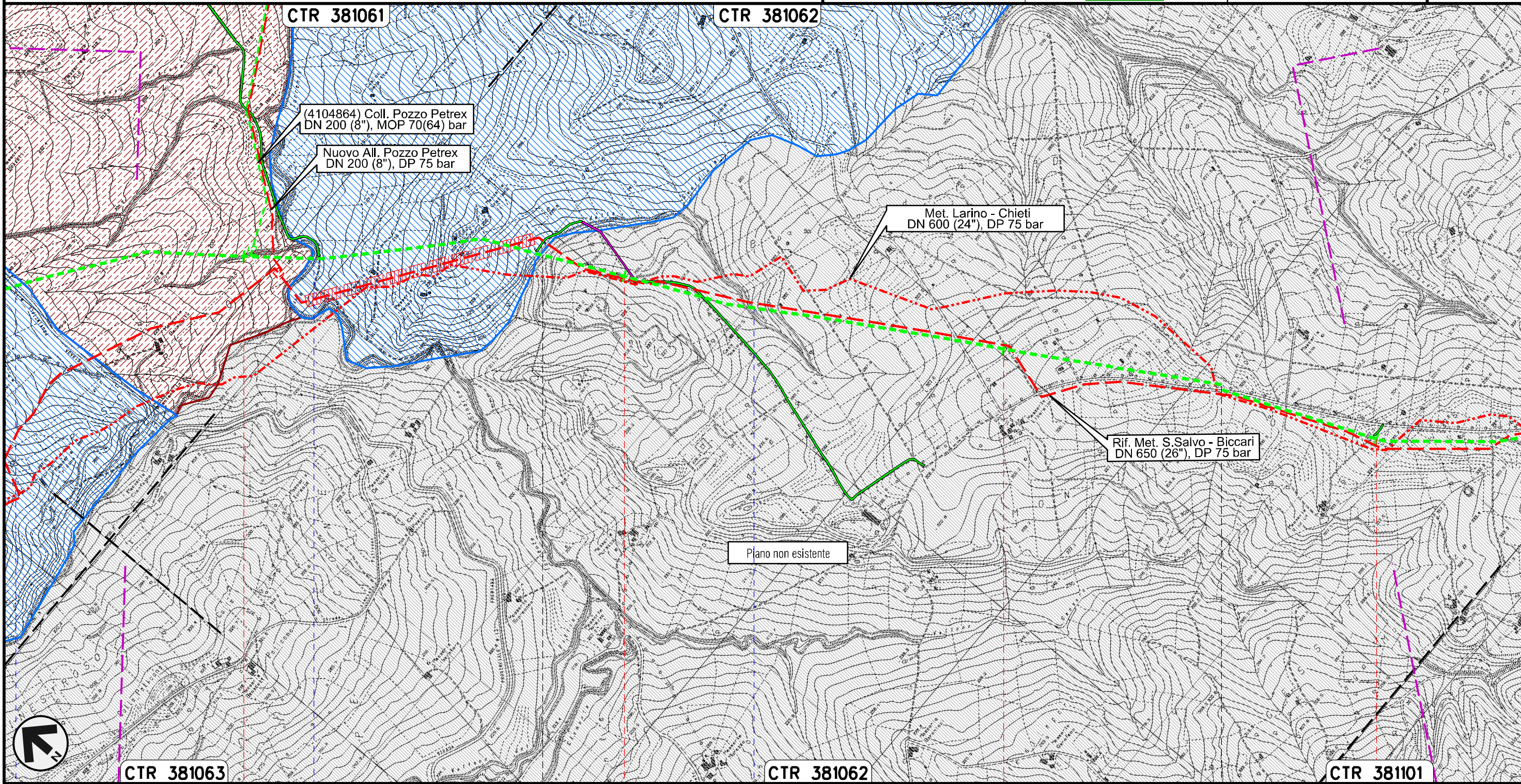


METANODOTTO SAN SALVO - BICCARI
DN 500 (20"), MOP 64 bar

Rimozione Condotta Esistente
STRUMENTI DI TUTELA E PIANIFICAZIONE REGIONALI

00	30.11.17	EMISSIONE	CAMILLONI	PANARONI	CAPRIOTTI
INDICE	DATA	REVISIONI	ELABORATO	VERIFICATO	APPROVATO
					
			Dis.	PG-SR-328	
			Comm.	NR /17076	

Foglio
6
di 26
Scala
1:10000



Il presente disegno e' di proprieta' aziendale - La Societa' tutelera' i propri diritti a termine di legge.

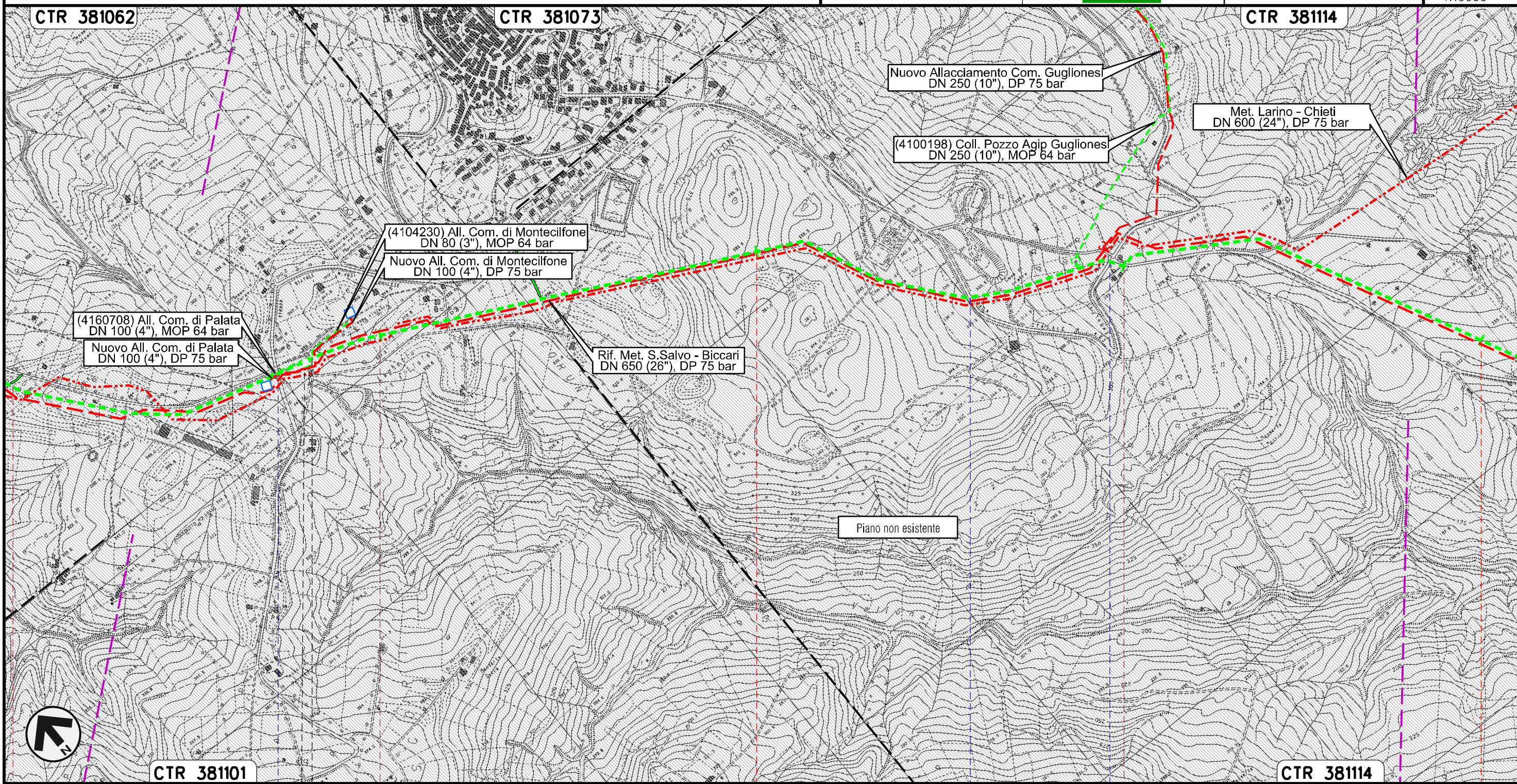


15	16	17	18
MONTENERO DI BISACCIA		MONTECILFONE	PALATA
		CAMPOBASSO	
● S.P. n.13	● Torrente Sinarca	● Fosso della Guardiola	● Fosso della Guardiola
			

METANODOTTO SAN SALVO - BICCARI
DN 500 (20"), MOP 64 bar

Rimozione Condotta Esistente
STRUMENTI DI TUTELA E PIANIFICAZIONE REGIONALI

00	30.11.17	EMISSIONE	CAMILLONI	PANARONI	CAPRIOTTI	Foglio
INDICE	DATA	REVISIONI	ELABORATO	VERIFICATO	APPROVATO	7
			Dis. PG-SR-328		di 26	
			Comm. NR /17076		Scala 1:10000	





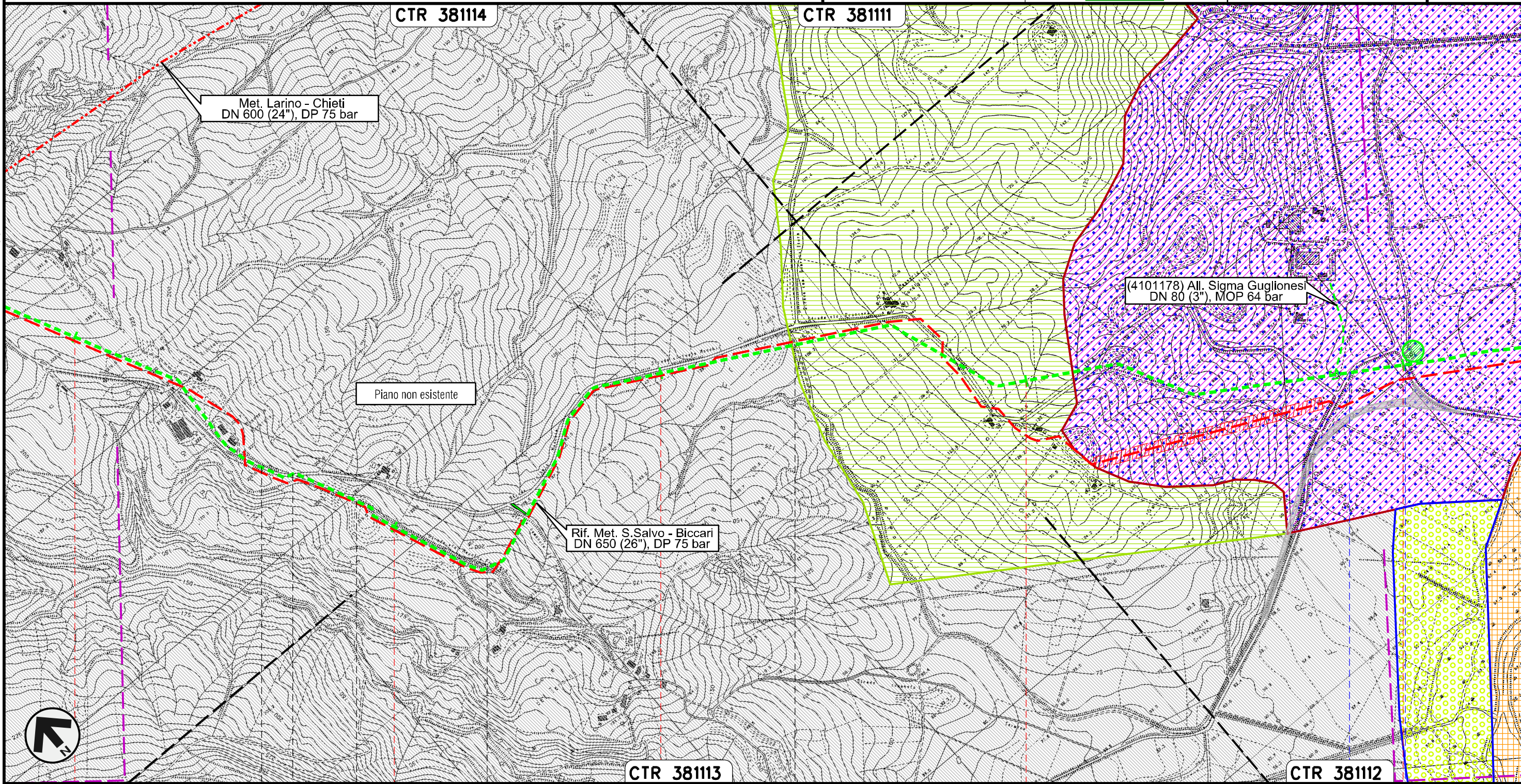
Il presente disegno e' di proprieta' aziendale - La Societa' tutelera' i propri diritti a termine di legge.



METANODOTTO SAN SALVO - BICCARI
DN 500 (20"), MOP 64 bar

Rimozione Condotta Esistente
STRUMENTI DI TUTELA E PIANIFICAZIONE REGIONALI

00	30.11.17	EMISSIONE	CAMILLONI	PANARONI	CAPRIOTTI	Foglio
INDICE	DATA	R E V I S I O N I	ELABORATO	VERIFICATO	APPROVATO	8
						Dis. PG-SR-328
						di 26
						Scala 1:10000
			Comm. NR /17076			





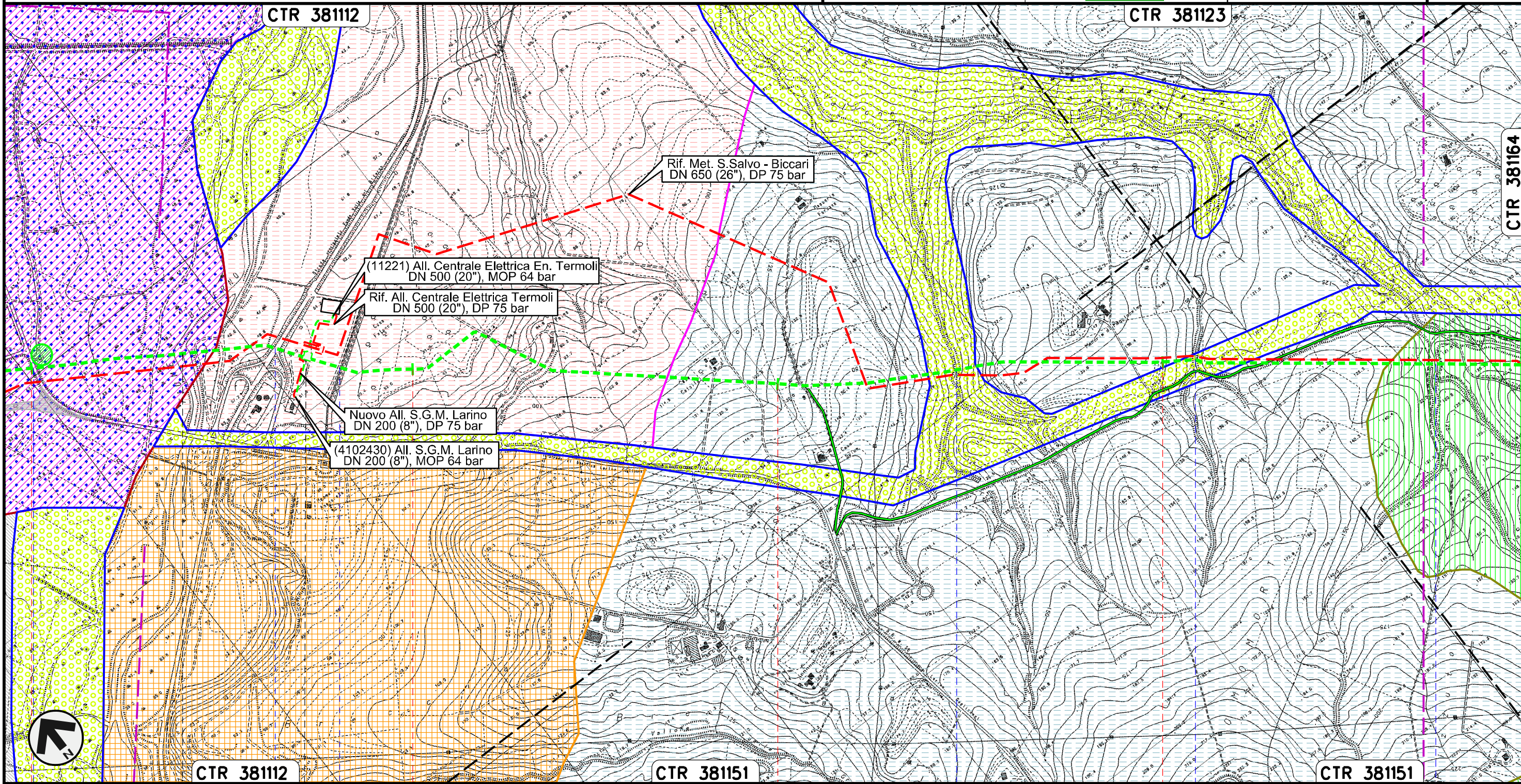
Il presente disegno e' di proprieta' aziendale - La Societa' tutelera' i propri diritti a termine di legge.

22	23	24	25	26
MONTECILFONE	PALATA	MONTECILFONE	CAMPOBASSO	GUGLIONESI
● S.P. n.150 ● S.P. n.80				


METANODOTTO SAN SALVO - BICCARI
DN 500 (20"), MOP 64 bar

Rimozione Condotta Esistente
STRUMENTI DI TUTELAE PIANIFICAZIONE REGIONALI

00	30.11.17	EMISSIONE	CAMILLONI	PANARONI	CAPRIOTTI	Foglio
INDICE	DATA	REVISIONI	ELABORATO	VERIFICATO	APPROVATO	9
						di 26
			Dis. PG-SR-328			Scala
			Comm. NR /17076			1:10000





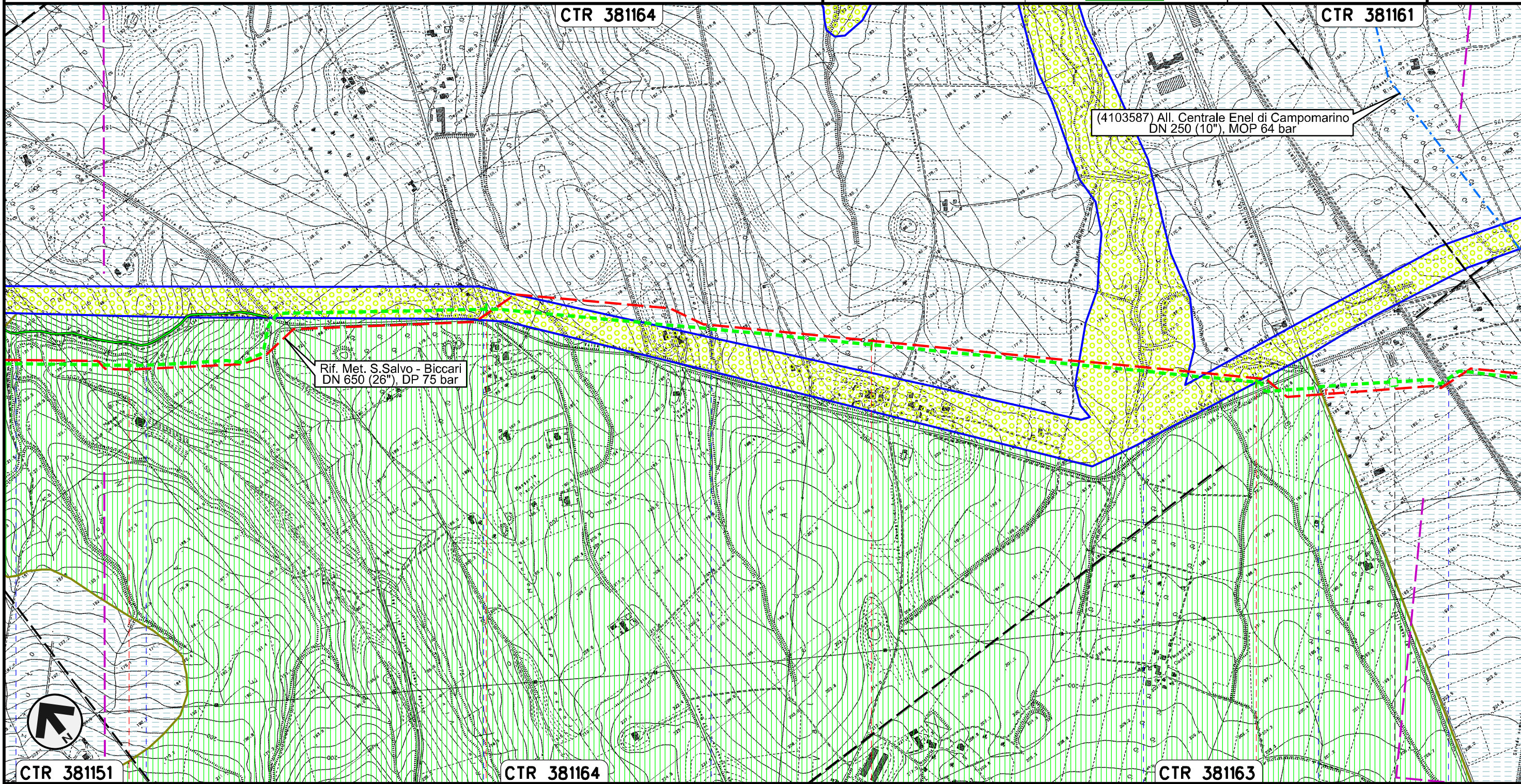
Il presente disegno e' di proprieta' aziendale - La Societa' tutelera' i propri diritti a termine di legge.

26	27	28	29
GUGLIONESI		LARINO	
		CAMPOBASSO	
			

METANODOTTO SAN SALVO - BICCARI
DN 500 (20"), MOP 64 bar

Rimozione Condotta Esistente
STRUMENTI DI TUTELA E PIANIFICAZIONE REGIONALI

00	30.11.17	EMISSIONE	CAMILLONI	PANARONI	CAPRIOTTI	Foglio 10 di 26
INDICE	DATA	REVISIONI	ELABORATO	VERIFICATO	APPROVATO	
						Scala 1:10000
			Dis. PG-SR-328			
			Comm. NR /17076			





Il presente disegno e' di proprieta' aziendale - La Societa' tutelera' i propri diritti a termine di legge.

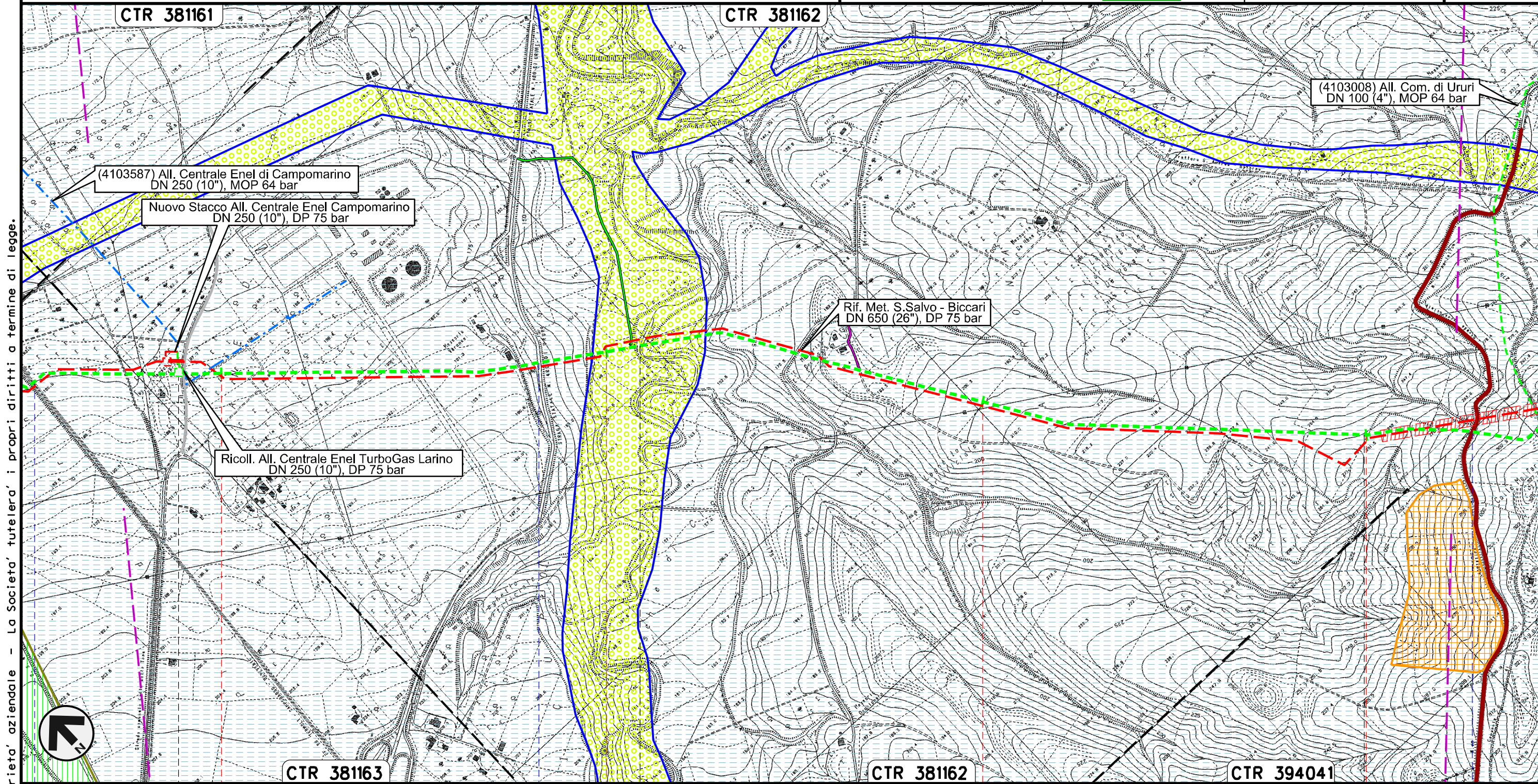
CTR 381151	30	31	32	33	CTR 381163
LARINO CAMPOBASSO					
Vallone Rio Vivo	S.P. n.137	Vallone Francesca	Fosso Pisciarelllo	S.S.n.87	FS Termoli Campobasso-Benevento

PIL n.45820/4.2
km 33+419


METANODOTTO SAN SALVO - BICCARI
DN 500 (20"), MOP 64 bar

Rimozione Condotta Esistente
STRUMENTI DI TUTELA E PIANIFICAZIONE REGIONALI

00	30.11.17	EMISSIONE	CAMILLONI	PANARONI	CAPRIOTTI	Foglio
INDICE	DATA	R E V I S I O N I	ELABORATO	VERIFICATO	APPROVATO	11
						di 26
			Dis. PG-SR-328			Scala
			Comm. NR /17076			1:10000





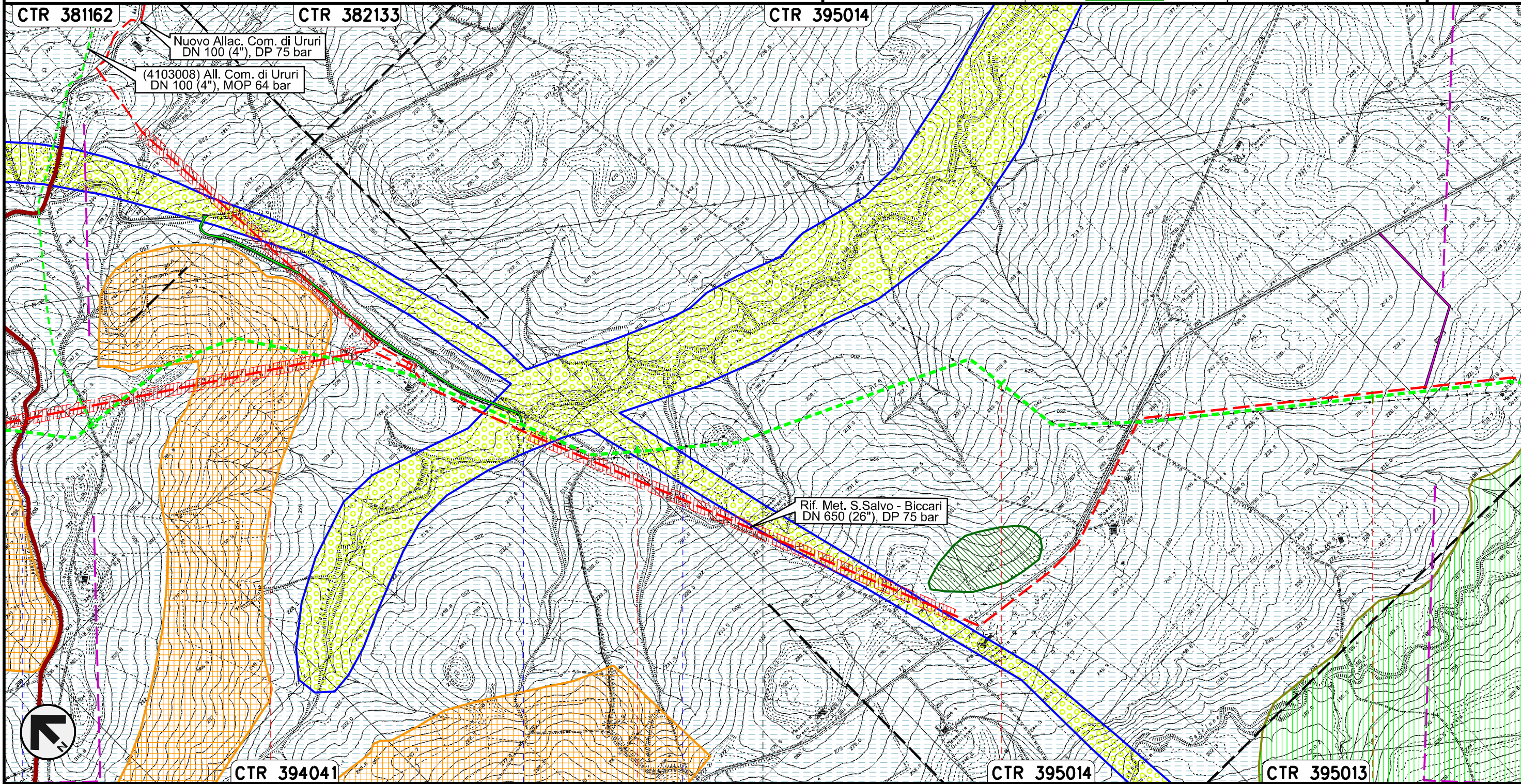
Il presente disegno e' di proprieta' aziendale - La Societa' tutelera' i propri diritti a termine di legge.

34	35	36	37
LARINO	CAMPOBASSO	URURI	MONTORIO NEI FRENTANI
FS Termoli CB-BN	S.P. n.167	Torrente Cigno	S.P. n.40 Adriatica
			

METANODOTTO SAN SALVO - BICCARI
DN 500 (20"), MOP 64 bar

Rimozione Condotta Esistente
STRUMENTI DI TUTELA E PIANIFICAZIONE REGIONALI

00	30.11.17	EMISSIONE	CAMILLONI	PANARONI	CAPRIOTTI	Foglio 12 di 26
INDICE	DATA	REVISIONI	ELABORATO	VERIFICATO	APPROVATO	
					Dis. PG-SR-328	Scala 1:10000
					Comm. NR /17076	





Il presente disegno e' di proprieta' aziendale - La Societa' tutelera' i propri diritti a termine di legge.



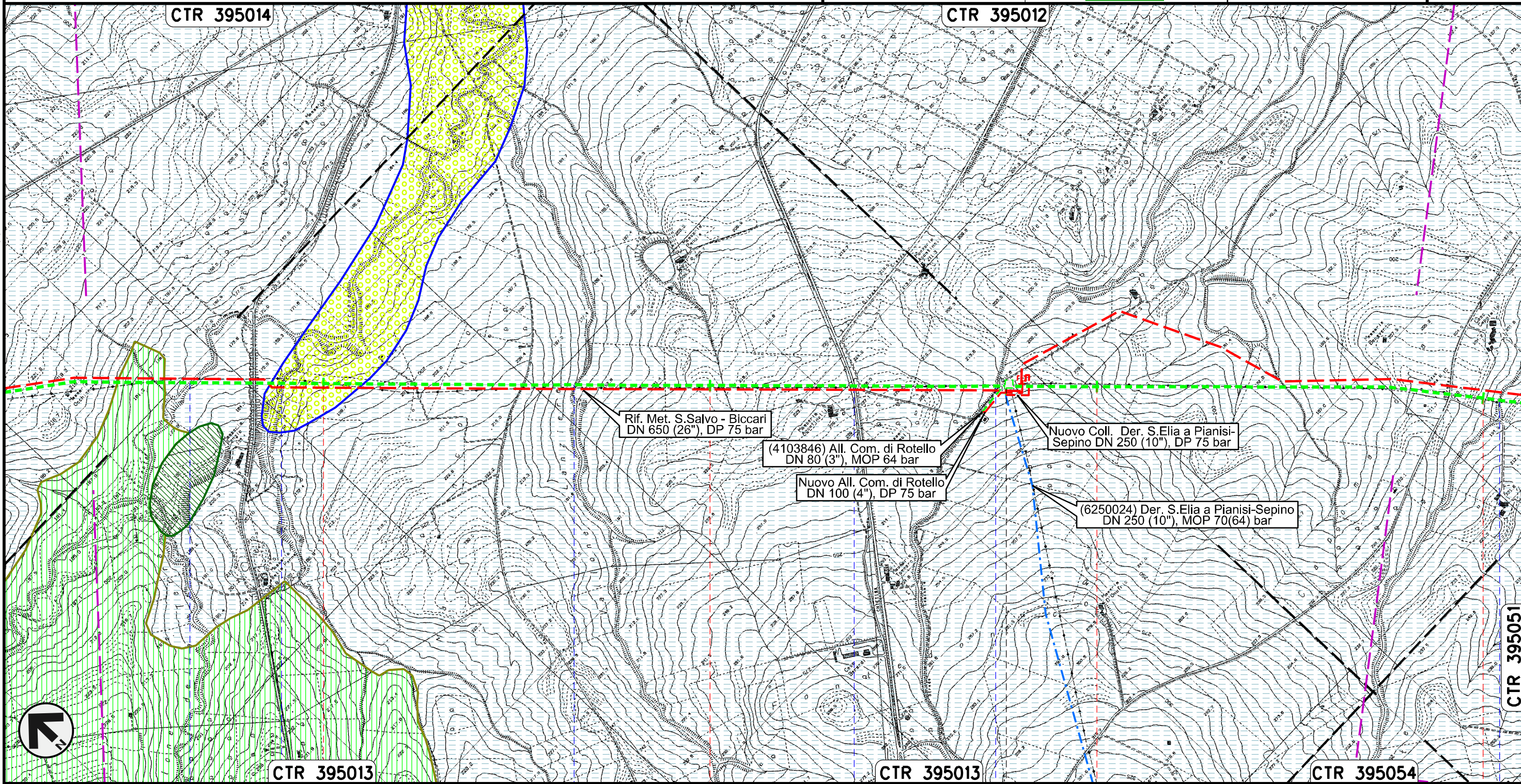
38	39	40	41
MONTORIO NEI FRENTANI	CAMPOBASSO	ROTELLO	
S.P. n.40 Adriatica	Torrente Sapestra	Fosso	

METANODOTTO SAN SALVO - BICCARI
DN 500 (20"), MOP 64 bar

Rimozione Condotta Esistente
STRUMENTI DI TUTELA E PIANIFICAZIONE REGIONALI

00	30.11.17	EMISSIONE	CAMILLONI	PANARONI	CAPRIOTTI	Foglio
INDICE	DATA	R E V I S I O N I	ELABORATO	VERIFICATO	APPROVATO	13
						di 26
			Dis. PG-SR-328			Scala
			Comm. NR /17076			1:10000

Il presente disegno e' di proprieta' aziendale - La Societa' tutelera' i propri diritti a termine di legge.




ROTELLO
CAMPOBASSO

PIDI n.45820/8
km 43+807

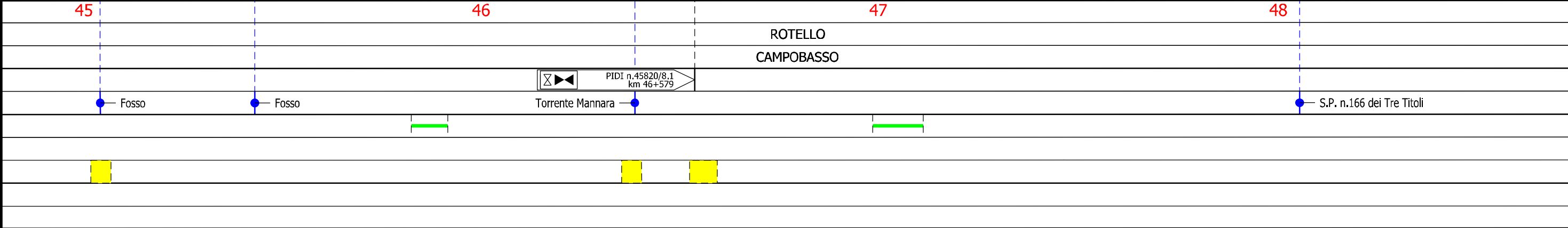
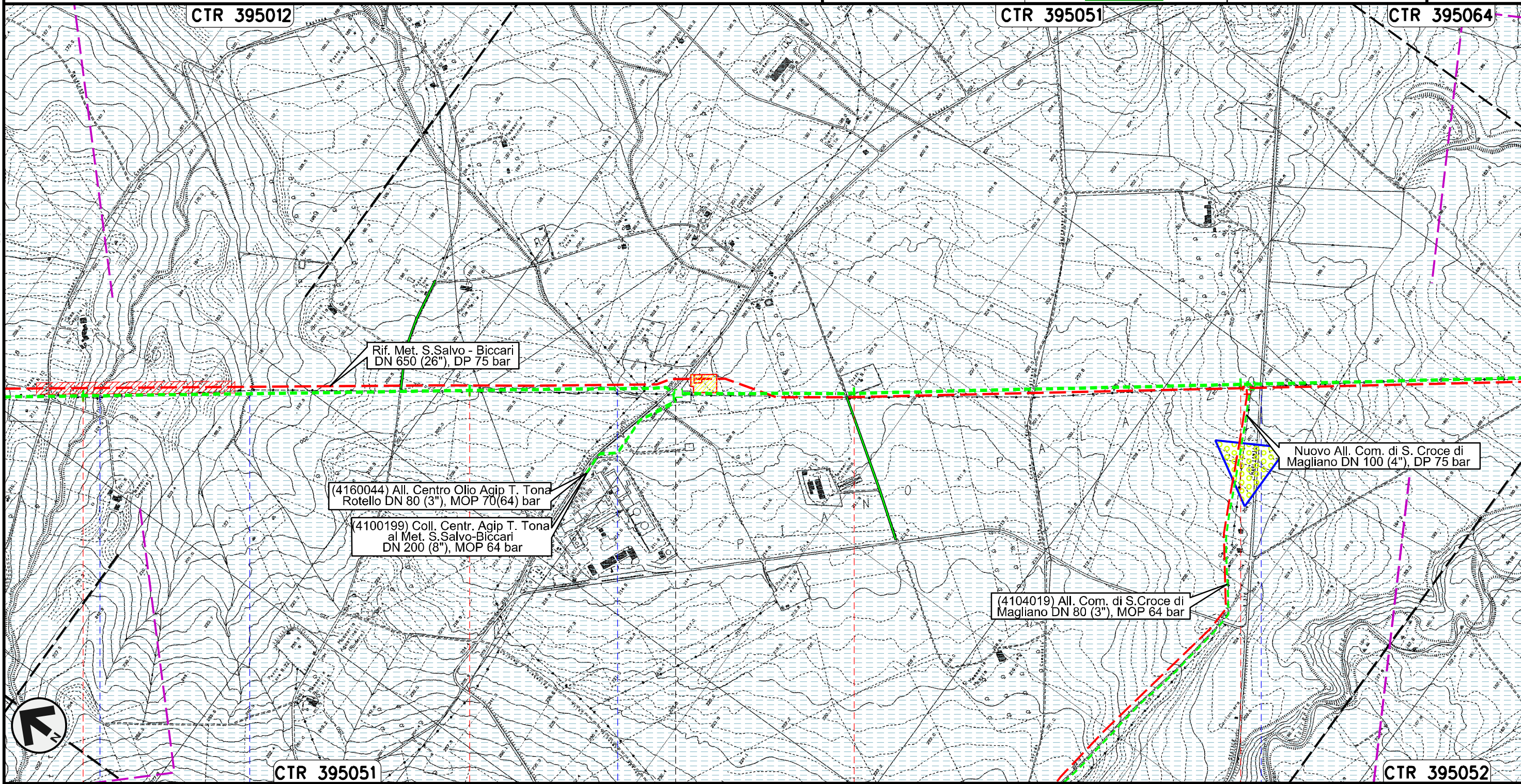
Torrente Saccione Fosso Vallone Lanziere S.P. n.78 Fosso Fosso

METANODOTTO SAN SALVO - BICCARI
DN 500 (20"), MOP 64 bar

Rimozione Condotta Esistente
STRUMENTI DI TUTELA E PIANIFICAZIONE REGIONALI



00	30.11.17	EMISSIONE	CAMILLONI	PANARONI	CAPRIOTTI	Foglio 14 di 26
INDICE	DATA	REVISIONI	ELABORATO	VERIFICATO	APPROVATO	
						Scala 1:10000
			Dis. PG-SR-328			
			Comm. NR /17076			

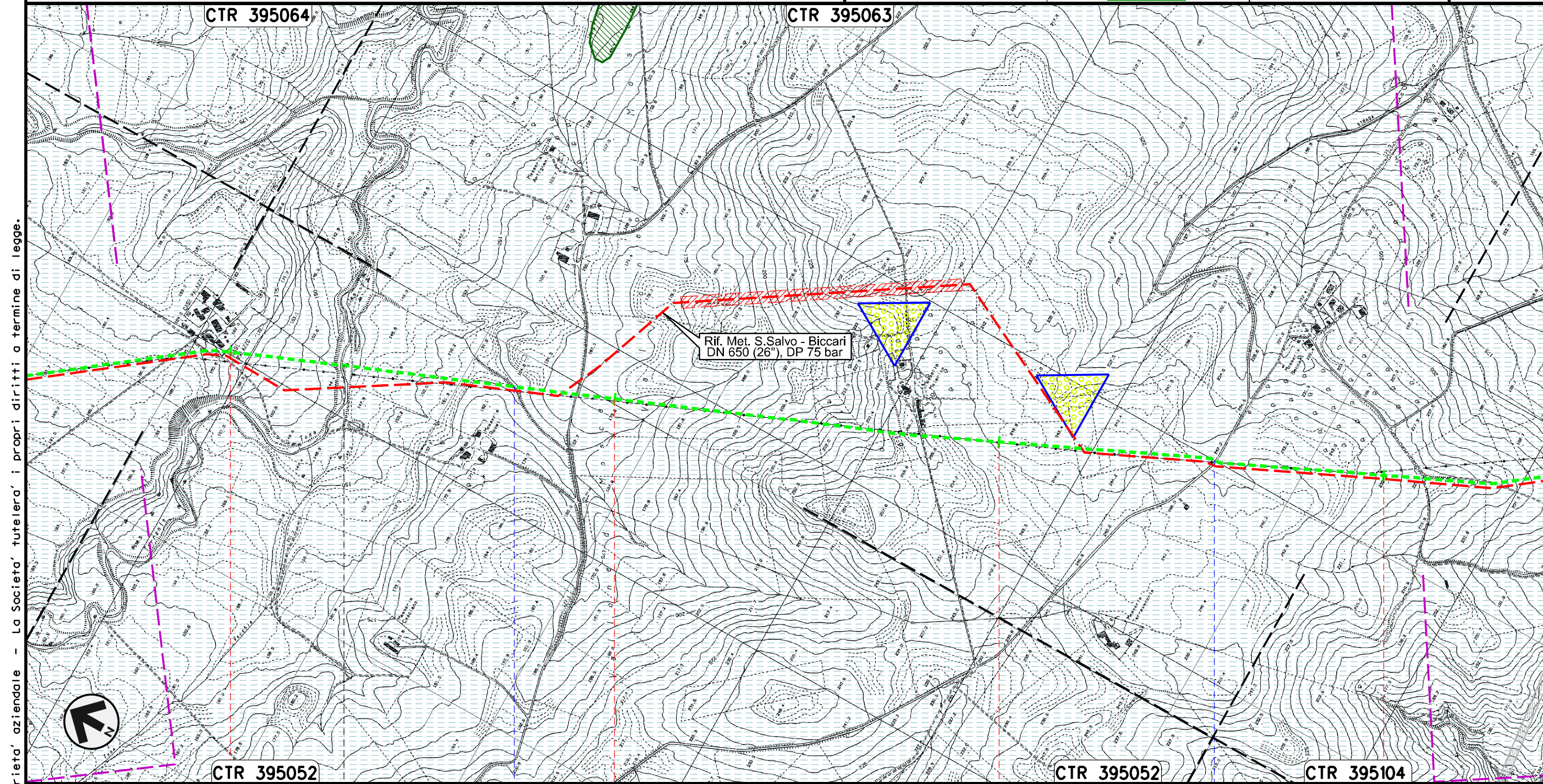
Il presente disegno e' di proprieta' aziendale - La Societa' tutelera' i propri diritti a termine di legge.



METANODOTTO SAN SALVO - BICCARI
DN 500 (20"), MOP 64 bar

Rimozione Condotta Esistente
STRUMENTI DI TUTELA E PIANIFICAZIONE REGIONALI

00	30.11.17	EMISSIONE	CAMILLONI	PANARONI	CAPRIOTTI	Foglio 15 di 26
INDICE	DATA	R E V I S I O N I	ELABORATO	VERIFICATO	APPROVATO	
						Dis. PG-SR-328
						Comm. NR /17076
						Scala 1:10000



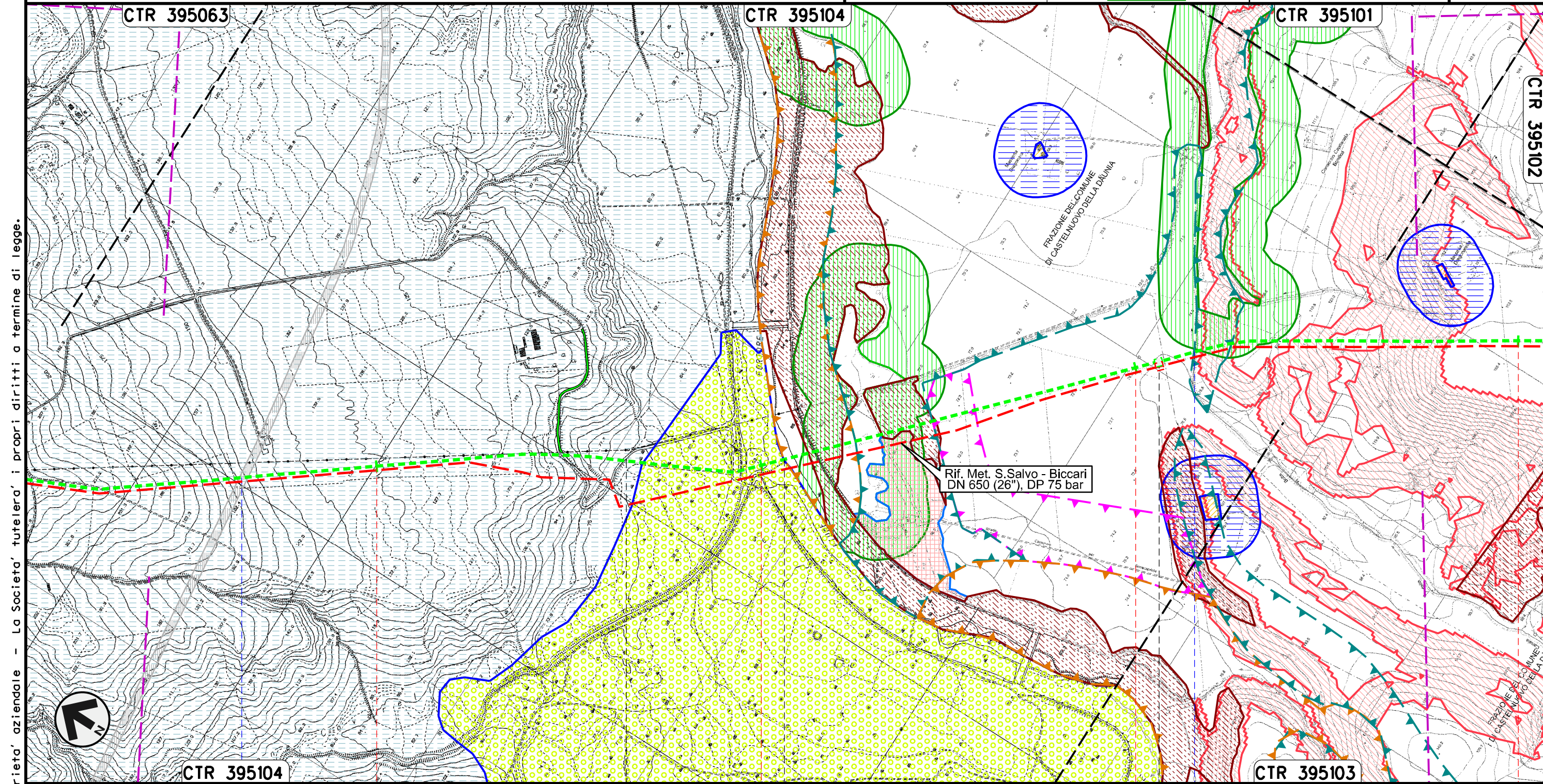
Il presente disegno e' di proprieta' aziendale - La Societa' tutelera' i propri diritti a termine di legge.

49	50	51	52
ROTELLO	SANTA CROCE DI MAGLIANO		
CAMPOBASSO			
Torrente Tona	Vallone di Mosca	S.P. n.118	

METANODOTTO SAN SALVO - BICCARI
DN 500 (20"), MOP 64 bar

Rimozione Condotta Esistente
STRUMENTI DI TUTELA E PIANIFICAZIONE REGIONALI

00	30.11.17	EMISSIONE	CAMILLONI	PANARONI	CAPRIOTTI	Foglio 16 di 26
INDICE	DATA	REVISIONI	ELABORATO	VERIFICATO	APPROVATO	
						Scala 1:10000
Dis. PG-SR-328			Comm. NR /17076			





Il presente disegno e' di proprieta' aziendale - La Societa' tutelera' i propri diritti a termine di legge.

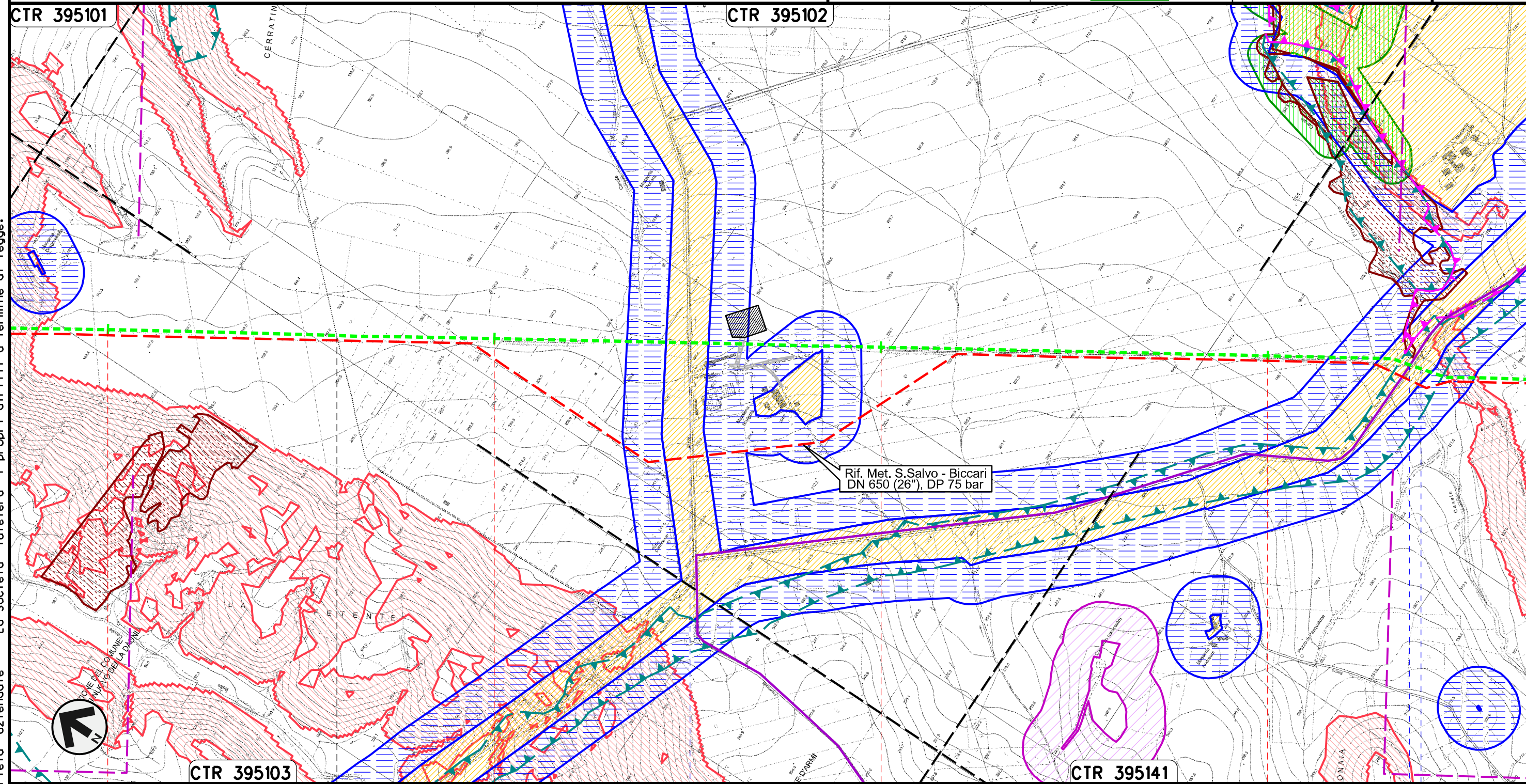
53	54	55	56
SANTA CROCE DI MAGLIANO	SAN GIULIANO DI PUGLIA	CASTELNUOVO DELLA DAUNIA	
CAMPOBASSO		FOGGIA	
● S.S. in Programma	● Fiume Fortore	● Canale della Botte	
PIL n.45820/9 km 55+089			

METANODOTTO SAN SALVO - BICCARI
DN 500 (20"), MOP 64 bar

Rimozione Condotta Esistente
STRUMENTI DI TUTELA E PIANIFICAZIONE REGIONALI

00	30.11.17	EMISSIONE	CAMILLONI	PANARONI	CAPRIOTTI
INDICE	DATA	REVISIONI	ELABORATO	VERIFICATO	APPROVATO
					
			Dis. PG-SR-328		
			Comm. NR /17076		



Foglio
17
di 26
Scala
1:10000

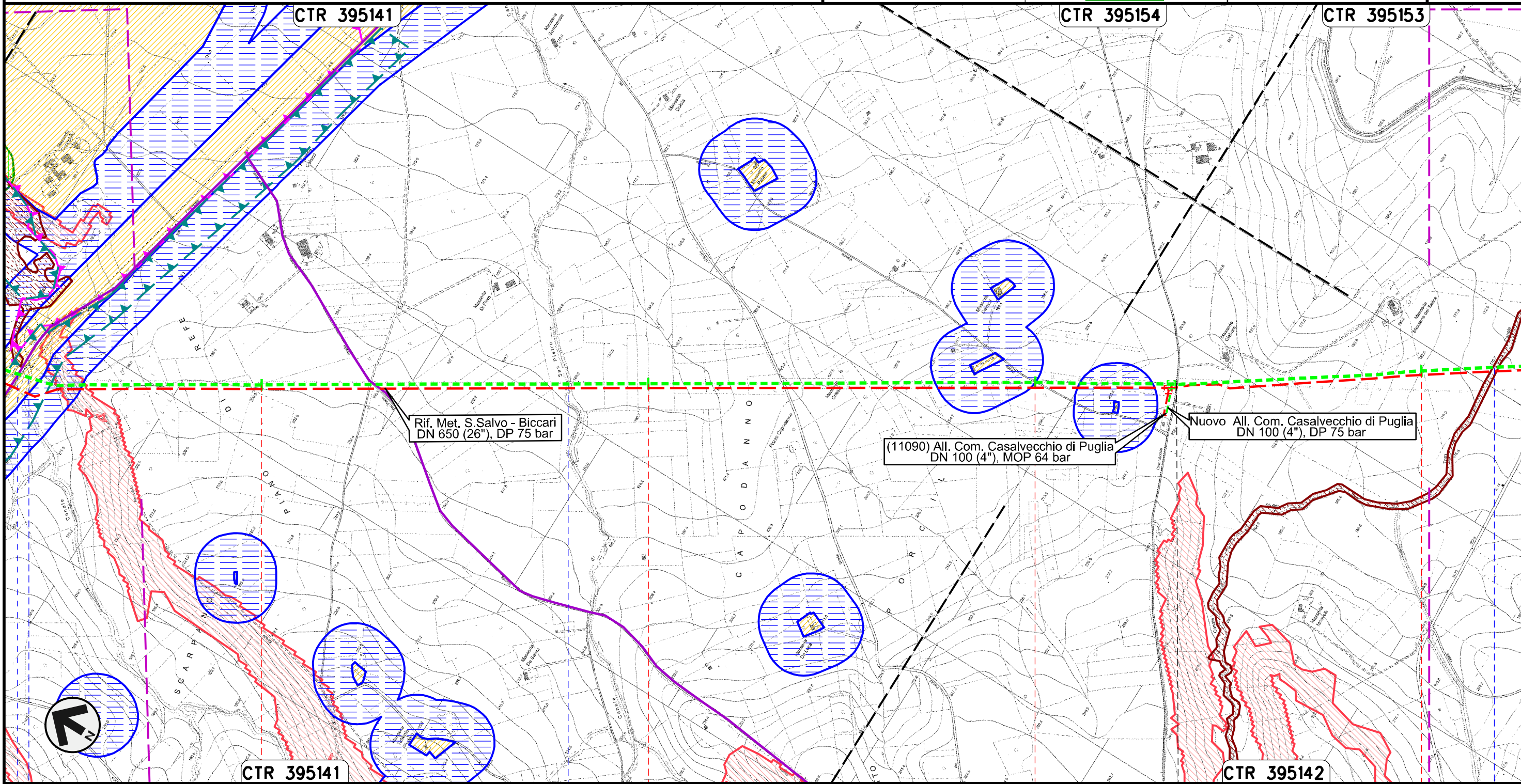


56	57	58	59
CASALNUOVO DELLA DAUNIA		CASALVECCHIO DI PUGLIA	
FOGGIA			
S.P. n.11		S.P. n.8 - Canale Finocchito	

METANODOTTO SAN SALVO - BICCARI
DN 500 (20"), MOP 64 bar

Rimozione Condotta Esistente
STRUMENTI DI TUTELA E PIANIFICAZIONE REGIONALI

00	30.11.17	EMISSIONE	CAMILLONI	PANARONI	CAPRIOTTI	Foglio 18 di 26
INDICE	DATA	REVISIONI	ELABORATO	VERIFICATO	APPROVATO	
						Scala 1:10000
Dis. PG-SR-328			Comm. NR /17076			



Il presente disegno e' di proprieta' aziendale - La Societa' tutelera' i propri diritti a termine di legge.

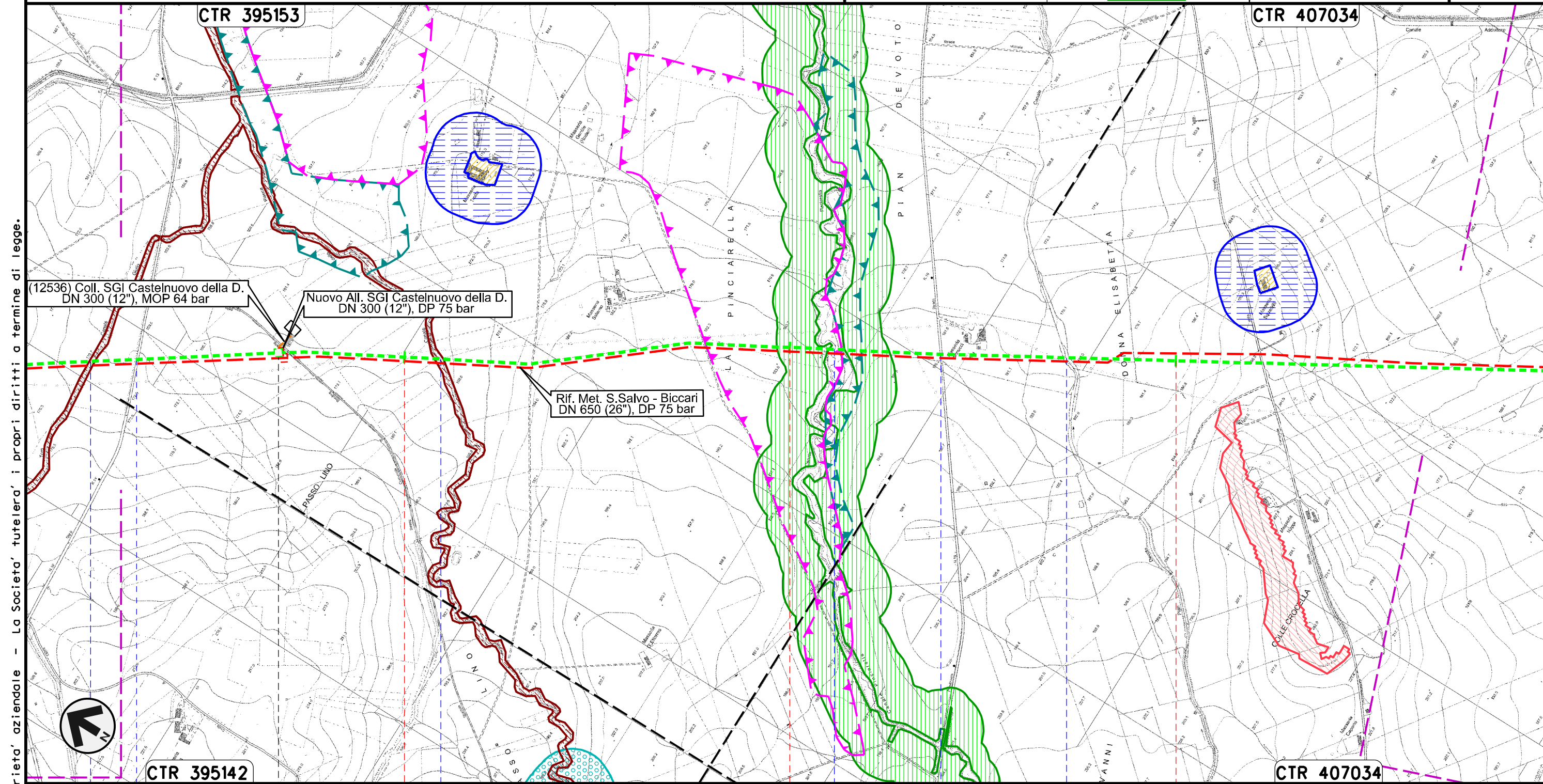
60	61	62	63
CASALVECCHIO DI PUGLIA		CASTELNUOVO DELLA DAUNIA	
FOGGIA			

 Canale Finocchito S.P. n.8	 Canale San Pietro	 Canale Giulio Toro
---	---	--

METANODOTTO SAN SALVO - BICCARI
DN 500 (20"), MOP 64 bar

Rimozione Condotta Esistente
STRUMENTI DI TUTELA E PIANIFICAZIONE REGIONALI

00	30.11.17	EMISSIONE	CAMILLONI	PANARONI	CAPRIOTTI	Foglio 19 di 26
INDICE	DATA	REVISIONI	ELABORATO	VERIFICATO	APPROVATO	
						Scala 1:10000
Dis. PG-SR-328			Comm. NR /17076			





Il presente disegno e' di proprieta' aziendale - La Societa' tutelera' i propri diritti a termine di legge.

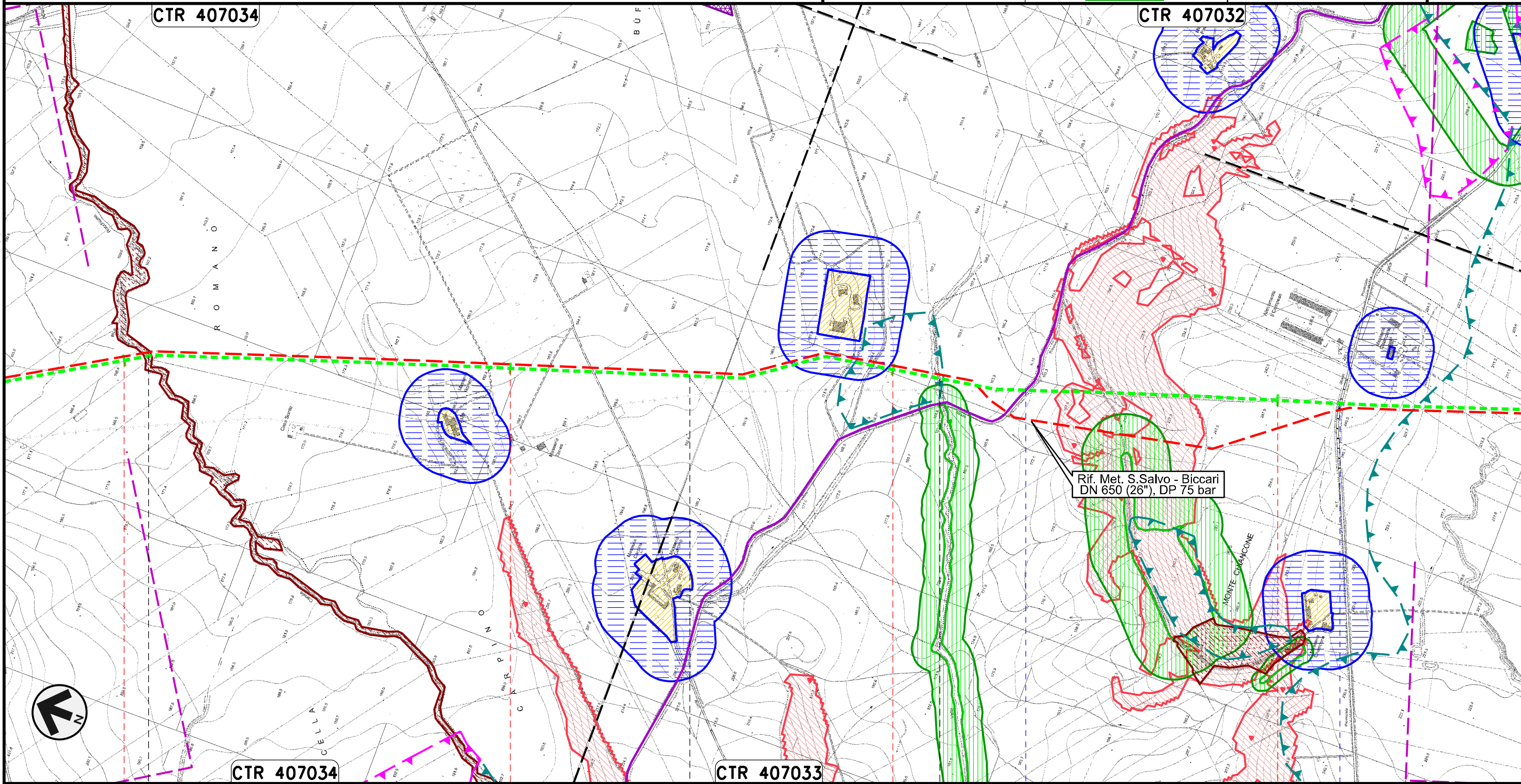
- Canale Giulio Toro
- S.P. n.10
- PIDI n.45820/10 km 63+670
- Canale della Risecca
- Canale Pinciarella
- S.P. n. 16
- Canale Pian Devoto

METANODOTTO SAN SALVO - BICCARI
DN 500 (20"), MOP 64 bar

Rimozione Condotta Esistente
STRUMENTI DI TUTELA E PIANIFICAZIONE REGIONALI

00	30.11.17	EMISSIONE	CAMILLONI	PANARONI	CAPRIOTTI
INDICE	DATA	REVISIONI	ELABORATO	VERIFICATO	APPROVATO
					
			Dis.	PG-SR-328	
			Comm.	NR /17076	

Foglio
20
di 26
Scala
1:10000





Il presente disegno e' di proprieta' aziendale - La Societa' tutelera' i propri diritti a termine di legge.

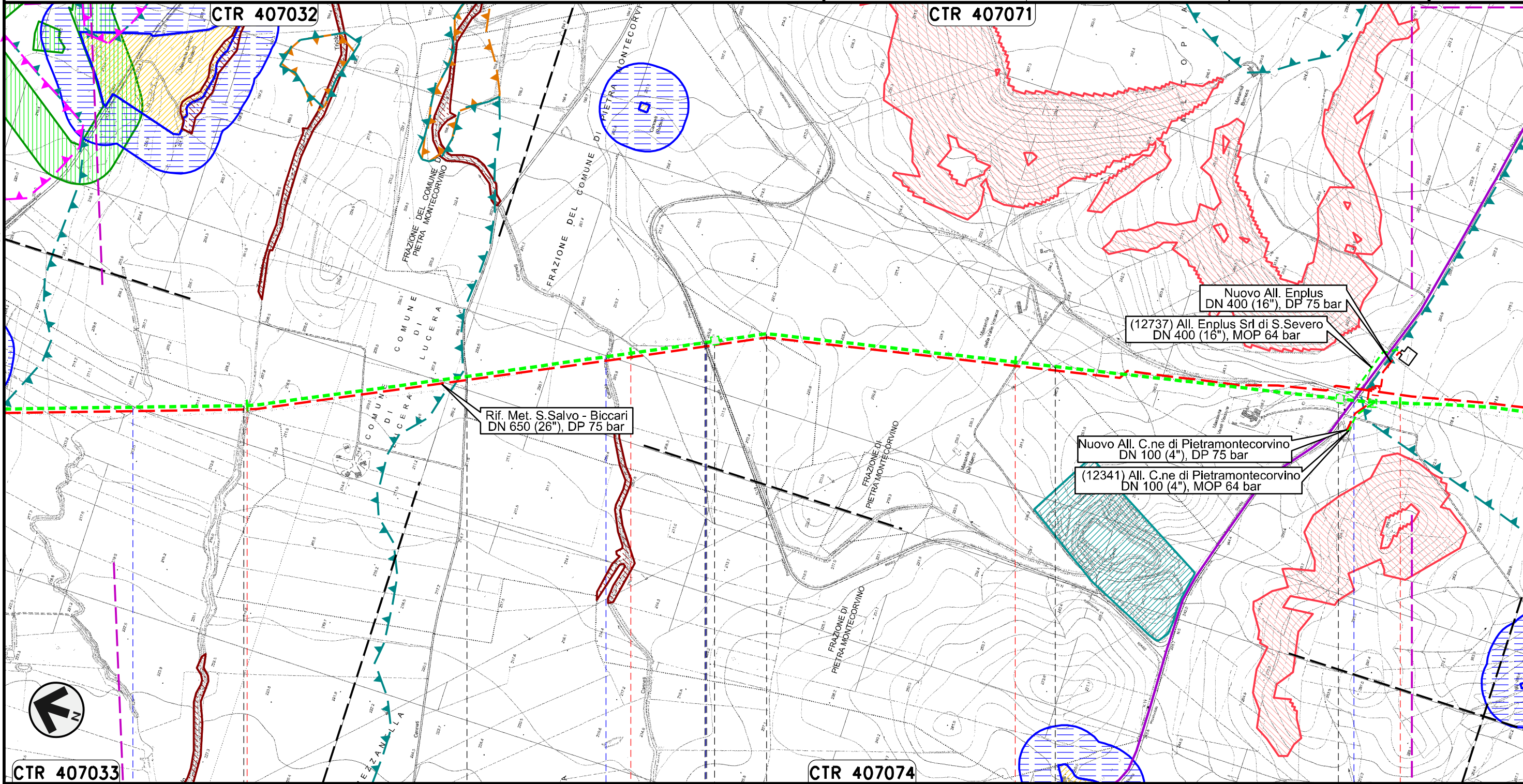
67	68	69	70
CASTELNUOVO DELLA DAUNIA	PIETRAMONTECORVINO	LUCERA FOGGIA	PIETRAMONTECORVINO
● Canale Rocchione		● Canale della Valle	● S.P. n.7
		● S.P. n.6	

METANODOTTO SAN SALVO - BICCARI
DN 500 (20"), MOP 64 bar

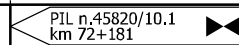
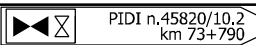
Rimozione Condotta Esistente
STRUMENTI DI TUTELA E PIANIFICAZIONE REGIONALI

00	30.11.17	EMISSIONE	CAMILLONI	PANARONI	CAPRIOTTI
INDICE	DATA	REVISIONI	ELABORATO	VERIFICATO	APPROVATO
					
			Dis.	PG-SR-328	
			Comm.	NR /17076	

Foglio
21
di 26
Scala
1:10000





Il presente disegno e' di proprieta' aziendale - La Societa' tutelera' i propri diritti a termine di legge.

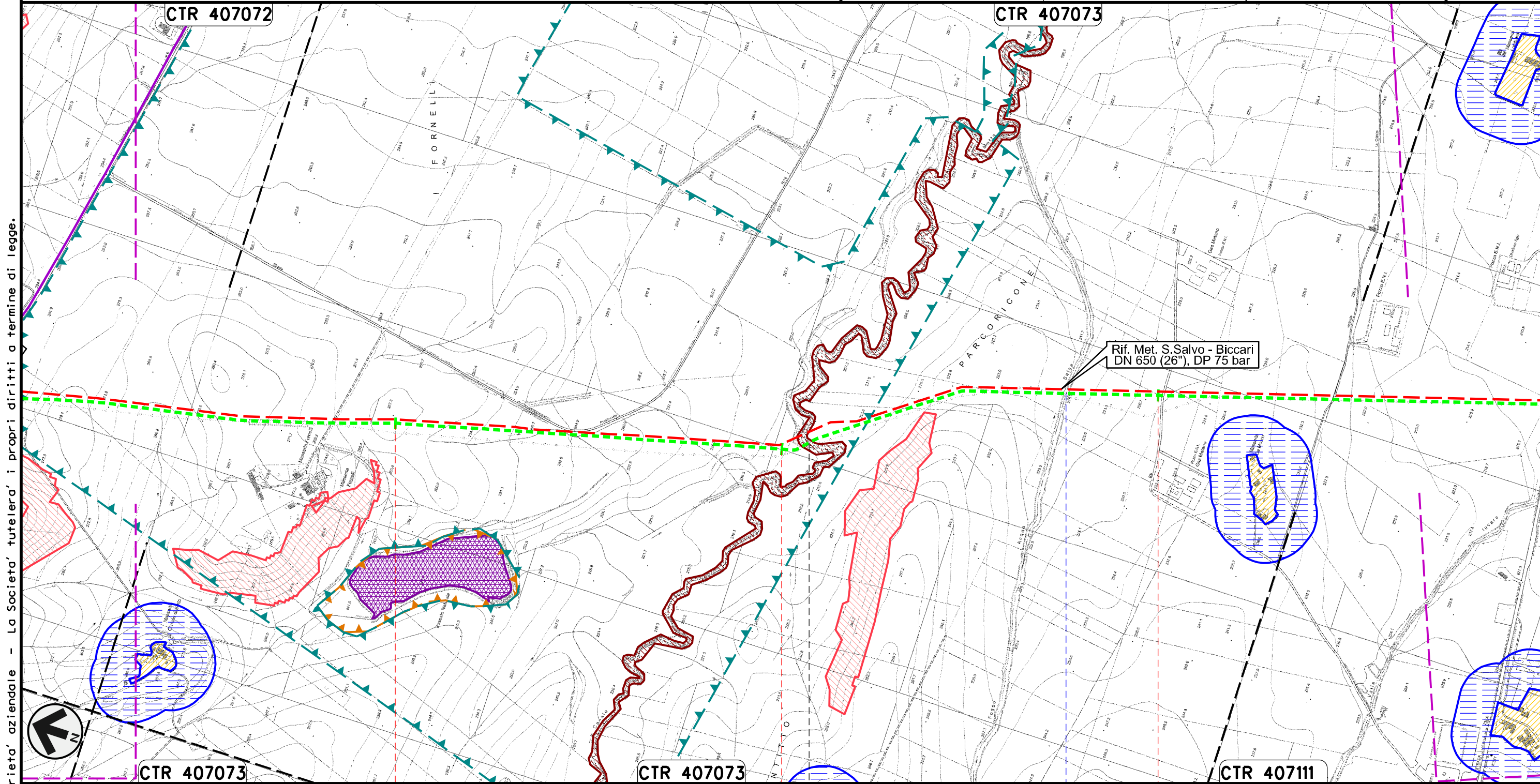
CTR 407033		71	72	73	74
PIETRAMONTECORVINO		LUCERA	PIETRAMONTECORVINO	LUCERA	PIETRAMONTECORVINO
FOGGIA					
					
Torrente Triolo	Torrente Triolo II	Canale Carneti	S.P. n.18	S.P. n.5	

METANODOTTO SAN SALVO - BICCARI
DN 500 (20"), MOP 64 bar

Rimozione Condotta Esistente
STRUMENTI DI TUTELA E PIANIFICAZIONE REGIONALI

00	30.11.17	EMISSIONE	CAMILLONI	PANARONI	CAPRIOTTI
INDICE	DATA	REVISIONI	ELABORATO	VERIFICATO	APPROVATO
					
			Dis.	PG-SR-328	
			Comm.	NR /17076	

Foglio
22
di 26
Scala
1:10000





Il presente disegno e' di proprieta' aziendale - La Societa' tutelera' i propri diritti a termine di legge.



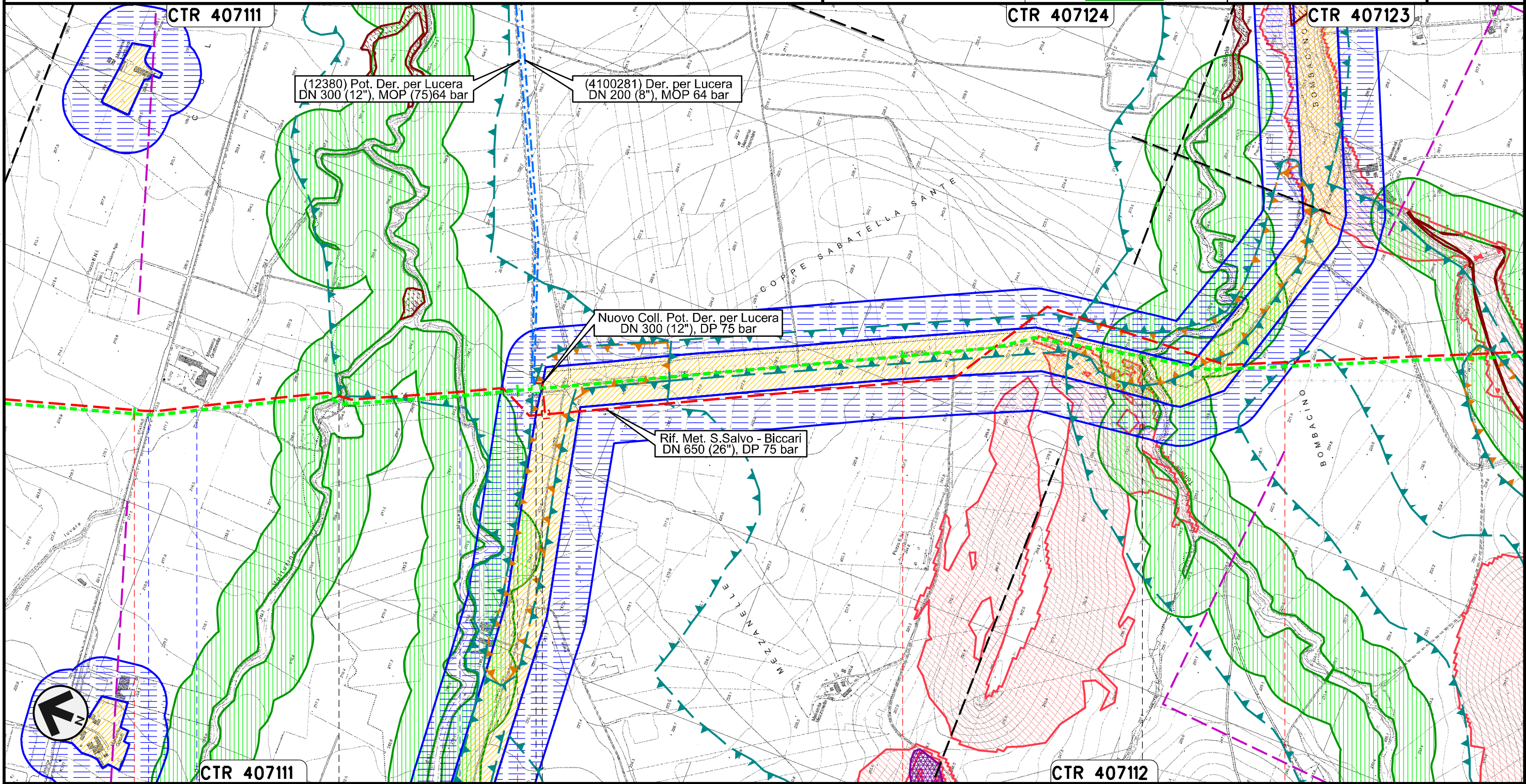
75	76	77
PIETRAMONTECORVINO	FOGGIA	VOLTURINO
	● Canale Motta Montecorvino	● Fosso Acqua Salsa

METANODOTTO SAN SALVO - BICCARI
DN 500 (20"), MOP 64 bar

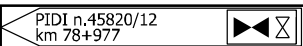

00	30.11.17	EMISSIONE	CAMILLONI	PANARONI	CAPRIOTTI
INDICE	DATA	REVISIONI	ELABORATO	VERIFICATO	APPROVATO
					
			Dis. PG-SR-328		
			Comm. NR /17076		

Foglio
23
di 26
Scala
1:10000

Rimozione Condotta Esistente
STRUMENTI DI TUTELA E PIANIFICAZIONE REGIONALI





Il presente disegno e' di proprieta' aziendale - La Societa' tutelera' i propri diritti a termine di legge.

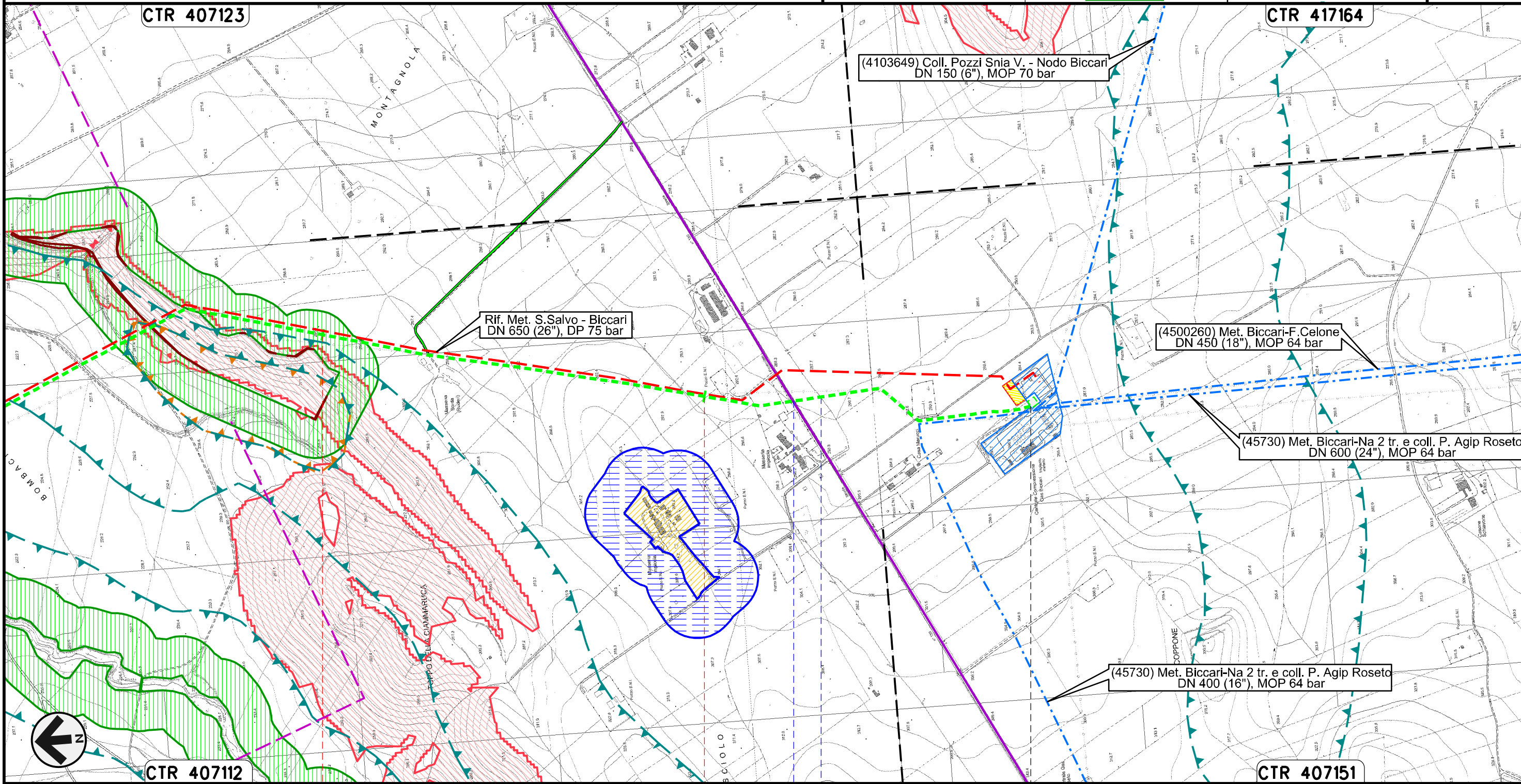
78	79	80	81
VOLTURINO	LUCERA	ALBERONA	BICCARI
FOGGIA			
S.S. n. 17	Fosso	Canale Fara di Volturino	Canale del Marano
			
 Torrente Salsola			

METANODOTTO SAN SALVO - BICCARI
DN 500 (20"), MOP 64 bar

Rimozione Condotta Esistente
STRUMENTI DI TUTELA E PIANIFICAZIONE REGIONALI

00	30.11.17	EMISSIONE	CAMILLONI	PANARONI	CAPRIOTTI	Foglio 24 di 26
INDICE	DATA	REVISIONI	ELABORATO	VERIFICATO	APPROVATO	
 			Dis. PG-SR-328		Scala 1:10000	
			Comm. NR /17076			

Il presente disegno e' di proprieta' aziendale - La Societa' tutelera' i propri diritti a termine di legge.



S.P. n.130 — Fosso

Stazione L/R n.45820/12.1 km 83+889

Nodo di Biccari n.1029

Rimozione Condotta Esistente
STRUMENTI DI TUTELA E PIANIFICAZIONE REGIONALI

LEGENDA

SIMBOLOGIA CARTOGRAFICA

- | | | | |
|--|--|--|---|
| | Metanodotti da porre fuori esercizio e rimuovere | | Impianti di linea da porre fuori esercizio e rimuovere |
| | Metanodotti in progetto | | Impianti di linea in progetto |
| | Metanodotti in esercizio | | Impianti di linea su rete in esercizio |
| | Altre condotte di terzi | | Gallerie, Tunnel, Mini-Microtunnel, Raise Boring e T.O.C. |
| | Aree impianti stacco-terminale in progetto | | Nuova viabilita' |
| | Aree impianti stacco-terminale esistenti | | Viabilita' in programma |
| | Limite sovrapposizione fogli | | Condotta S.G.I. (in progetto) |

SIMBOLOGIA MECCANICA

- | | |
|--|--|
| | Punto di intercettazione di linea (P.I.L.) |
| | Punto di intercettazione di derivazione importante (P.I.D.I.) |
| | Punto di intercettazione di derivazione semplice con stacco da P.I.L. (P.I.D.S.) |
| | Punto di intercettazione e derivazione semplice con stacco da Linea (P.I.D.S.) |
| | Punto di intercettazione con discaggio di allacciamento (P.I.D.A.) |
| | Punto predisposto per il discaggio di allacciamento (P.P.D.A.) |
| | Punto di sezionamento elettrico terminale (P.S.E.T.) |
| | Stazione predisposta per lancio e ricevimento PIG |
| | Impianto di riduzione/egolazione della pressione |

LEGENDA TEMATICA

- Regione Abruzzo
Piano Regionale Paesistico
(PRP, approvato con D.C.R. nr. 142121 del 21 marzo 1990)
- Aree Estrattive
 - Discariche e depositi di rottami a cielo aperto
 - Aree percorse da Incendi
- Regione Molise
Piano Territoriale Paesistico – Ambientale di area vasta nr. 1
(P.T.P.A.A.V. nr. 1, approvato con D.C.R. nr. 25397)
- Balze fortemente caratterizzanti gli ambiti visivi per percezione di elementi naturalistici
 - Aree Fluviale e di Foce con particolari configurazione di carattere naturalistico e percettivo
 - Aree con particolari ed elevati valori percettivi potenzialmente instabili e di rilievo produttivo
 - Aree di eccezionale pericolosita' geologica
 - Aree in pendio prevalentemente collinare con elevata pericolosita' geologica
 - Aree del sistema insediativo con valore medio percettivo
 - Aree collinare e di pedemontana con discrete caratteristiche produttive
 - Ambiti di progettazione e pianificazione paesistica esecutiva
 - Aree Archeologiche di rilievo
 - Elementi di interesse storico urbanistico architettonico
 - Detrattori ambientali



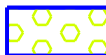









Il presente disegno e' di proprieta' aziendale - La Societa' tutelera' i propri diritti a termine di legge.

Progressiva chilometrica	N.
Comuni	
Province	
Impianti	
Attraversamenti	
Strade - Piste	
Depositi provvisori - Piazzole	
Fascia di lavoro	

00	30.11.17	EMISSIONE	CAMILLONI	PANARONI	CAPRIOTTI
INDICE	DATA	R E V I S I O N I	ELABORATO	VERIFICATO	APPROVATO
					
			Dis.	PG-TP-301	
			Comm.	NR /17076	

LEGENDA TEMATICA

Regione Molise
Piano Territoriale Paesistico – Ambientale di area vasta nr. 2
(P.T.P.A.A.V. nr. 2, approvato con D.C.R. nr. 92/1998)

-  Aree boscate
-   Elementi areali lineari e puntuali di valore eccezionale
-  Area con prevalenza di elementi di pericolosità geologica di valore eccezionale_elevato
-  Aree con prevalenza di elementi di pericolosità geologica di valore medio
-  Aree con prevalenza di elementi di interesse percettivo di valore elevato
-  Aree con prevalenza di elementi di interesse produttivo-agricolo di valore eccezionale
-  Aree con prevalenza di elementi di interesse produttivo-agricolo di valore elevato
-  Aree con elementi di valore medio
-   Luoghi della visione
-  Discariche solide




LEGENDA TEMATICA

Regione Puglia
Piano Paesaggistico Territoriale Regionale
(PPTR, approvato con D.G.R. n. 176/2015 e s.m.i.)

SISTEMA DEL PAESAGGIO NATURALE

-  Versanti (art. 53 NTA)
-  Reticolo idrografico connesso alla RER (art. 47 NTA)
-  Aree di rispetto dei boschi (art. 63 NTA)
-  Zone umide (art. 65 NTA)
-  Prati e pascoli naturali (art. 66 NTA)
-  Formazioni arbustive in evoluzione naturale (art. 66 NTA)
-  Testimonianza della stratificazione insediativa (art. 81 NTA)
-  Aree di rispetto delle componenti culturali insediative (art. 82 NTA)
-  Aree di rispetto zone di interesse archeologico (art. 82 NTA)
-  Cave autorizzate (Piano regionale delle attività estrattive)
-  Strade valenza paesaggistica (art. 88 NTA)

Regione Puglia – Piano Urbanistico Territoriale Tematico "Paesaggio"
(PUTT/p, approvato con D.G.R. nr. 1748/2000)

-  Ambiti territoriali estesi (B) (art. 202 NTA)
-  Ambiti territoriali estesi (C) (art. 202 NTA)
-  Ambiti territoriali estesi (D) (art. 202 NTA)