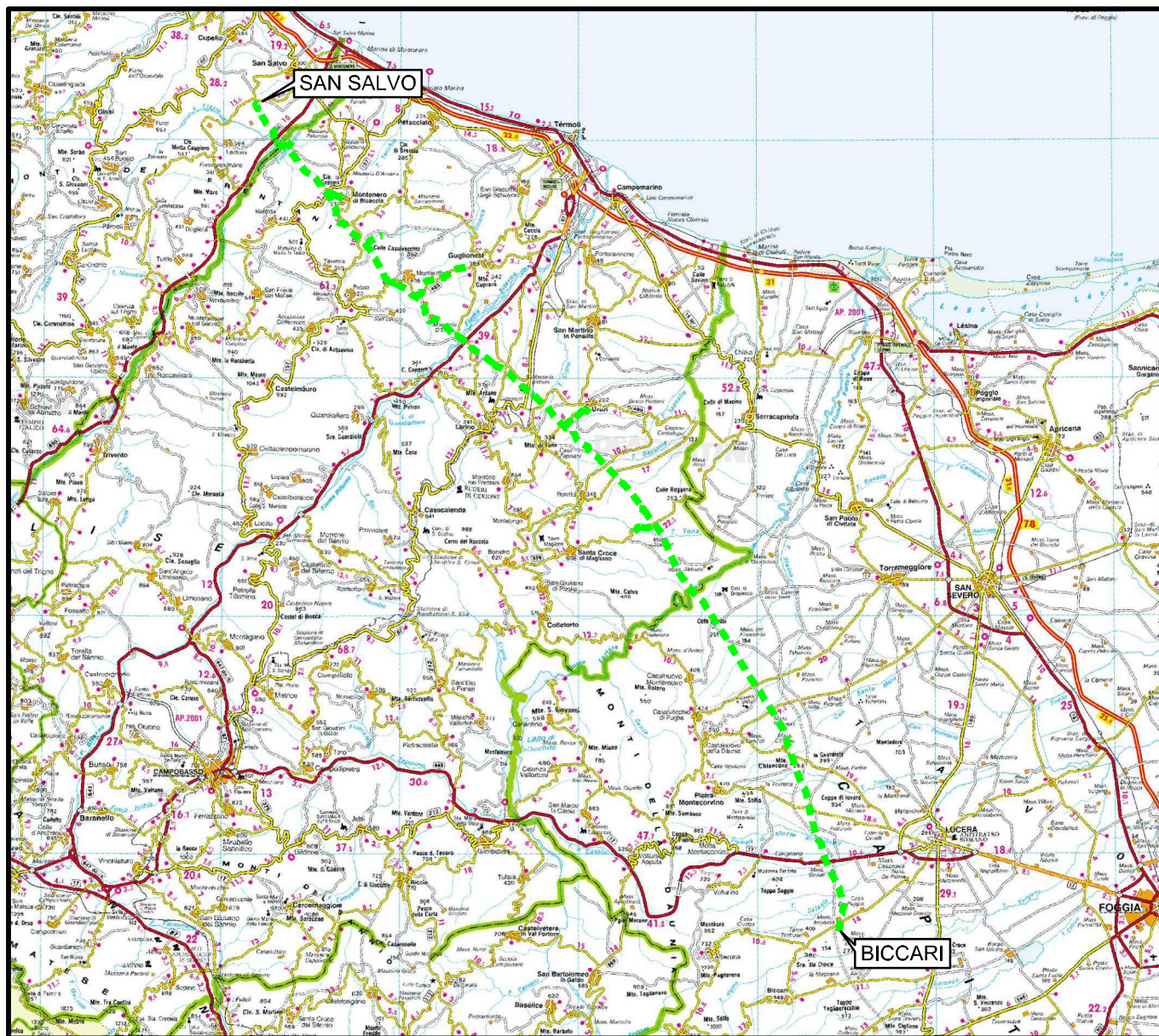


Il presente disegno e' di proprieta' aziendale - La Societa' tutelera' i propri diritti a termine di legge.





COROGRAFIA Scala 1:500.000



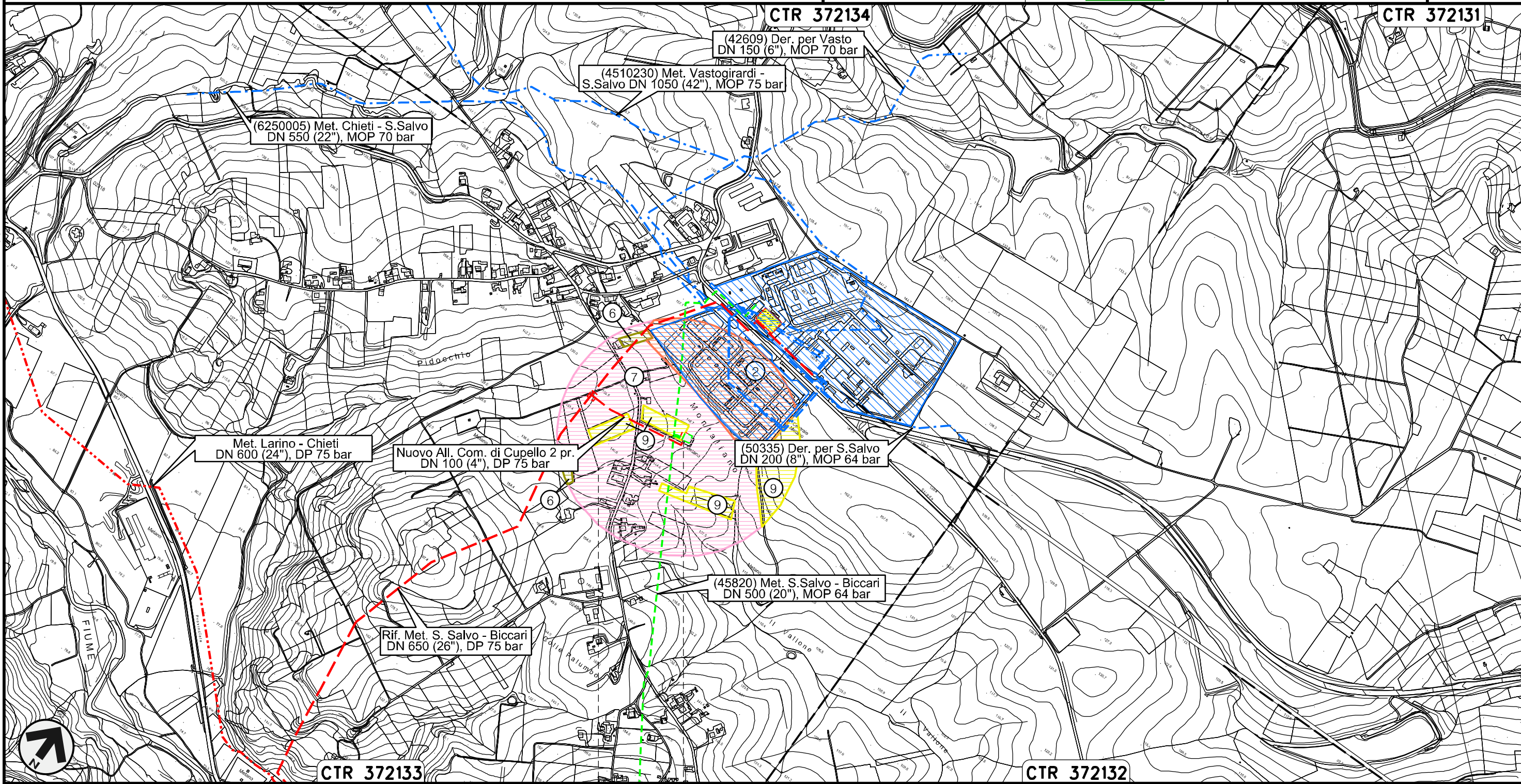
00	30.11.17	EMISSIONE	DEL VECCHIO	CASAGRANDE	CAPRIOTTI										
INDICE	DATA	R E V I S I O N I			ELABORATO VERIFICATO APPROVATO										
				Dis. PG-US-450											
OPERE CONNESSE SU MET. SAN SALVO - BICCARI DN 500 (20"), MOP 64 bar				Fg. 1 di 28											
				Comm. NR /17076											
Rimozione Condotta Esistente USO DEL SUOLO		INDICE		00 <table border="1"> <tr> <td></td><td></td><td></td><td></td><td></td><td></td><td></td><td></td><td></td><td></td> </tr> </table>											
		Scala 1:10000		Sostituisce il .....											
				Sostituito dal .....											

Allacciamento Comune di Cupello 2 ^ Presa  
DN 100(4"), MOP 70(64) bar

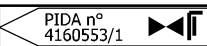
Rimozione Condotta Esistente  
USO DEL SUOLO

00	30.11.17	EMISSIONE	DEL VECCHIO	CASAGRANDE	CAPRIOTTI
INDICE	DATA	REVISIONI	ELABORATO	VERIFICATO	APPROVATO
					
			Dis.	PG-US-450	
			Comm.	NR /17076	

Foglio  
**2**  
di 28  
Scala  
1:10000





Il presente disegno e' di proprieta' aziendale - La Societa' tutelera' i propri diritti a termine di legge.

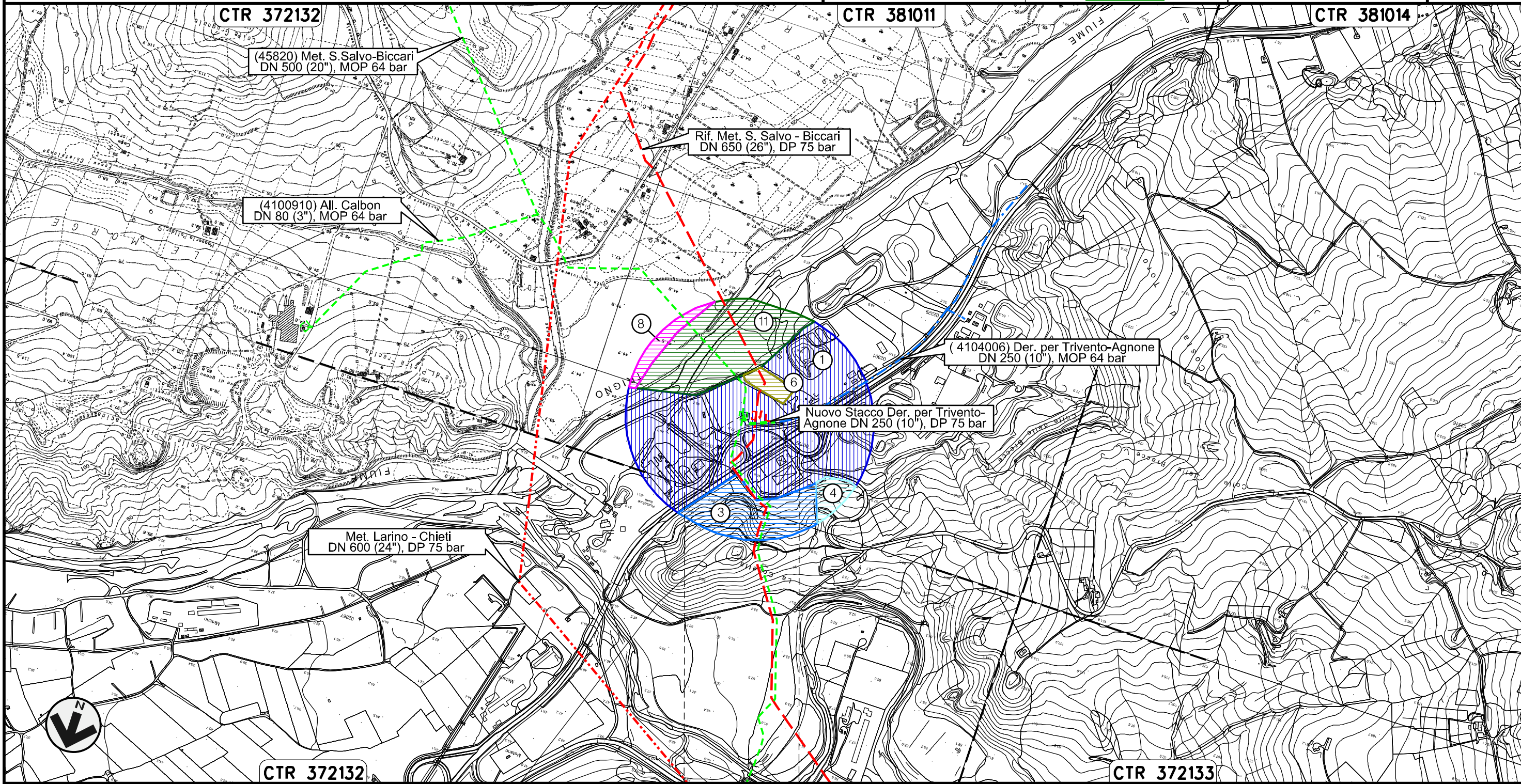
CUPELLO	
CHIETI	

Derivazione per Trivento-Agnone  
DN 250 (10"), MOP 64 bar

Rimozione Condotta Esistente  
USO DEL SUOLO

00	30.11.17	EMISSIONE	DEL VECCHIO	CASAGRANDE	CAPRIOTTI
INDICE	DATA	REVISIONI	ELABORATO	VERIFICATO	APPROVATO
					
			Dis.	PG-US-450	
			Comm.	NR /17076	

Foglio  
**3**  
di 28  
Scala  
1:10000





0+000      0+098

LENTELLA  
CHIETI

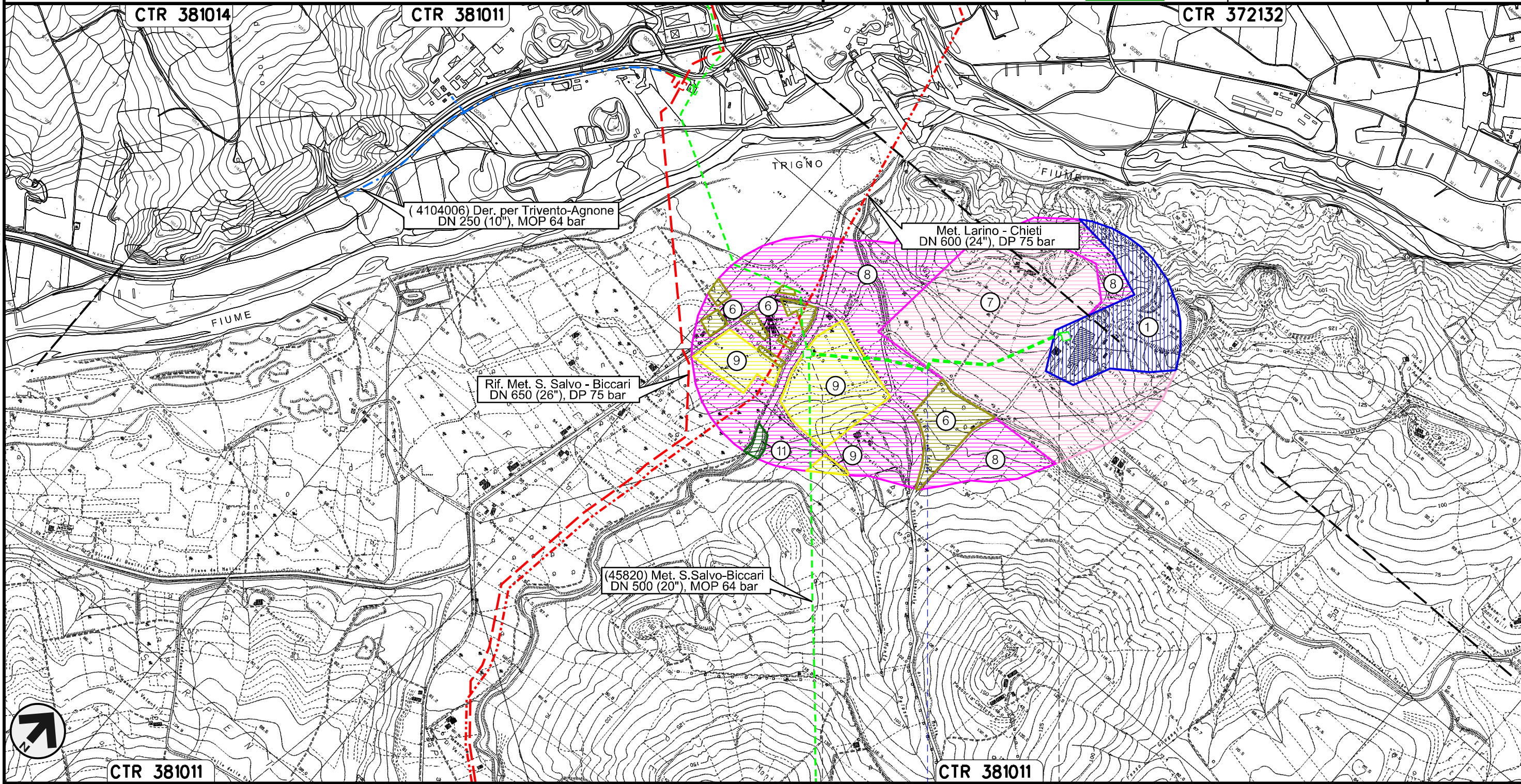
Il presente disegno e' di proprieta' aziendale - La Societa' tutelera' i propri diritti a termine di legge.

Allacciamento Calbon  
DN 80 (3"), MOP 64 bar

Rimozione Condotta Esistente  
USO DEL SUOLO

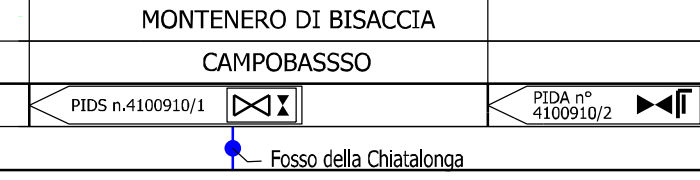
00	30.11.17	EMISSIONE	DEL VECCHIO	CASAGRANDE	CAPRIOTTI
INDICE	DATA	REVISIONI	ELABORATO	VERIFICATO	APPROVATO
					
			Dis.	PG-US-450	
			Comm.	NR /17076	

Foglio  
**4**  
di 28  
Scala  
1:10000



Il presente disegno e' di proprieta' aziendale - La Societa' tutelera' i propri diritti a termine di legge.

0+000      0+696



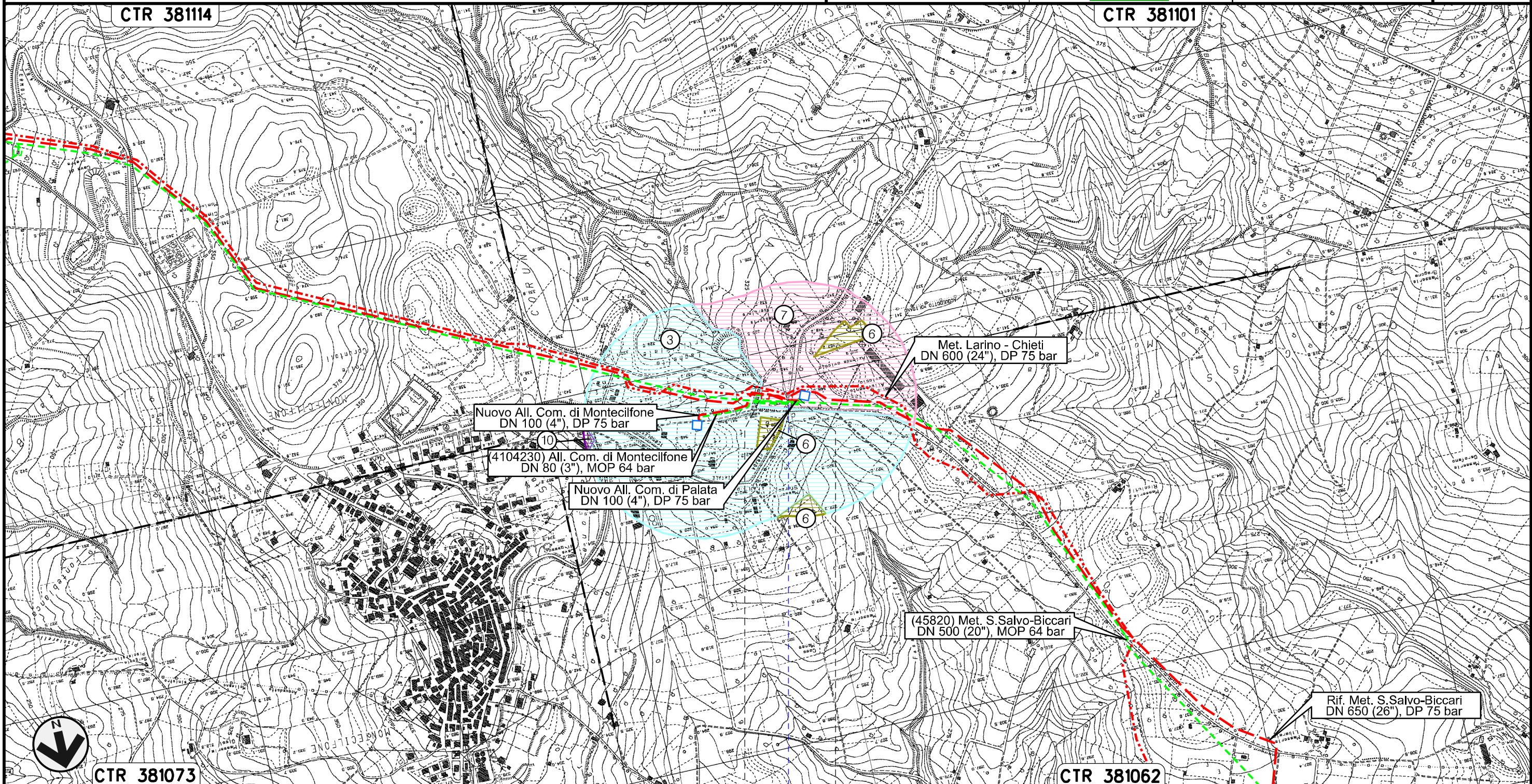




Allacciamento Comune di Palata  
DN 100 (4"), MOP 64 bar

Rimozione Condotta Esistente  
USO DEL SUOLO

00	30.11.17	EMISSIONE	DEL VECCHIO	CASAGRANDE	CAPRIOTTI	Foglio
INDICE	DATA	REVISIONI	ELABORATO	VERIFICATO	APPROVATO	7
		Dis. PG-US-450				28
		Comm. NR /17076				Scala 1:10000



0+000 | 0+116



PALATA  
CAMPOBASSO

• S.P. n.168

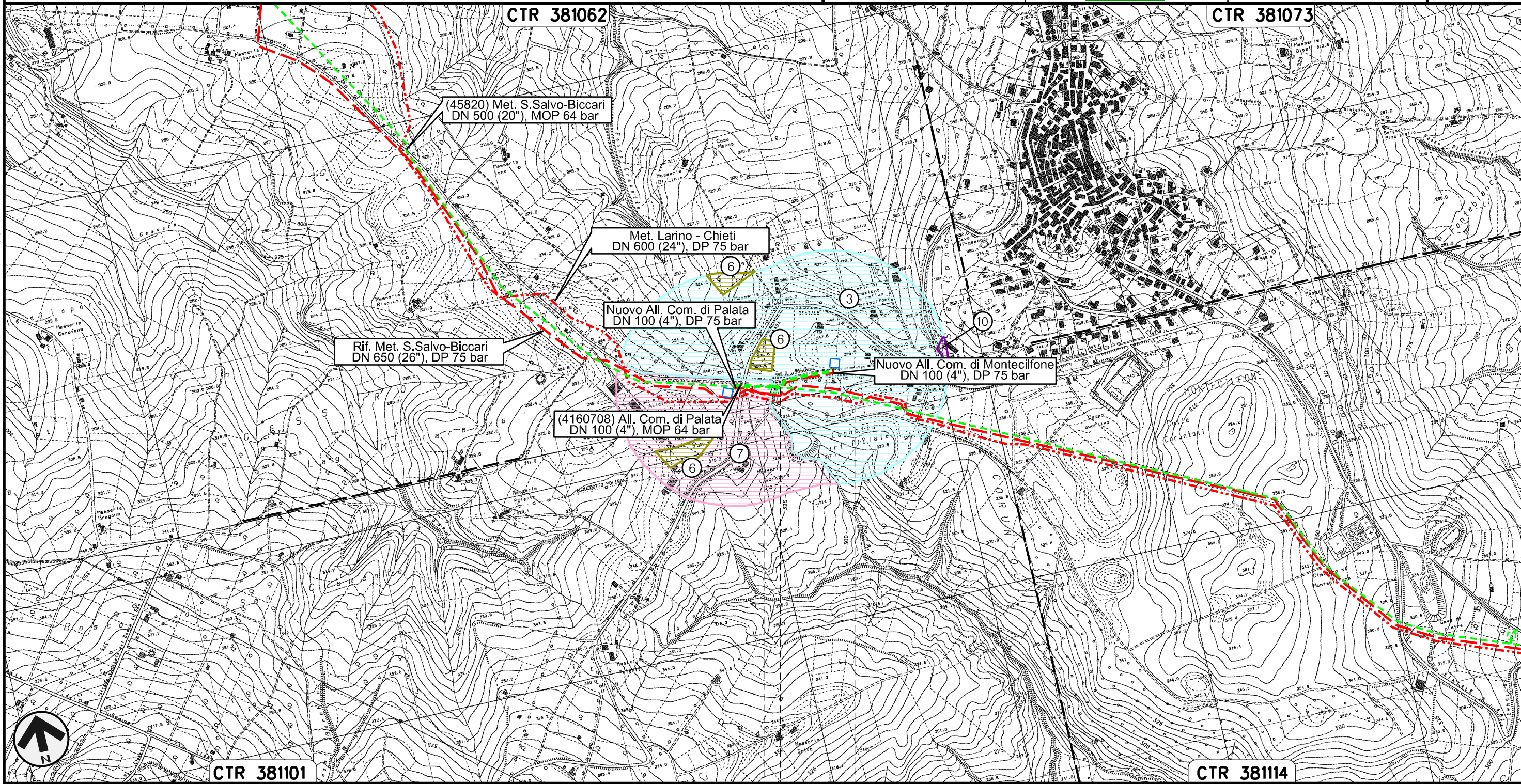
Il presente disegno e' di proprieta' aziendale - La Societa' tutelera' i propri diritti a termine di legge.

Allacciamento Comune di Montecilfone  
DN 80 (3"), MOP 64 bar

Rimozione Condotta Esistente  
USO DEL SUOLO

00	30.11.17	EMISSIONE	DEL VECCHIO	CASAGRANDE	CAPRIOTTI
INDICE	DATA	REVISIONI	ELABORATO	VERIFICATO	APPROVATO
					
			Dis.	PG-US-450	
			Comm.	NR /17076	

Foglio  
8  
di 28  
Scala  
1:10000



	0+000	0+175
PALATA	○	○
CAMPOBASSO	○	○
		MONTECILFONE

Il presente disegno e' di proprieta' aziendale - La Societa' tutelera' i propri diritti a termine di legge.

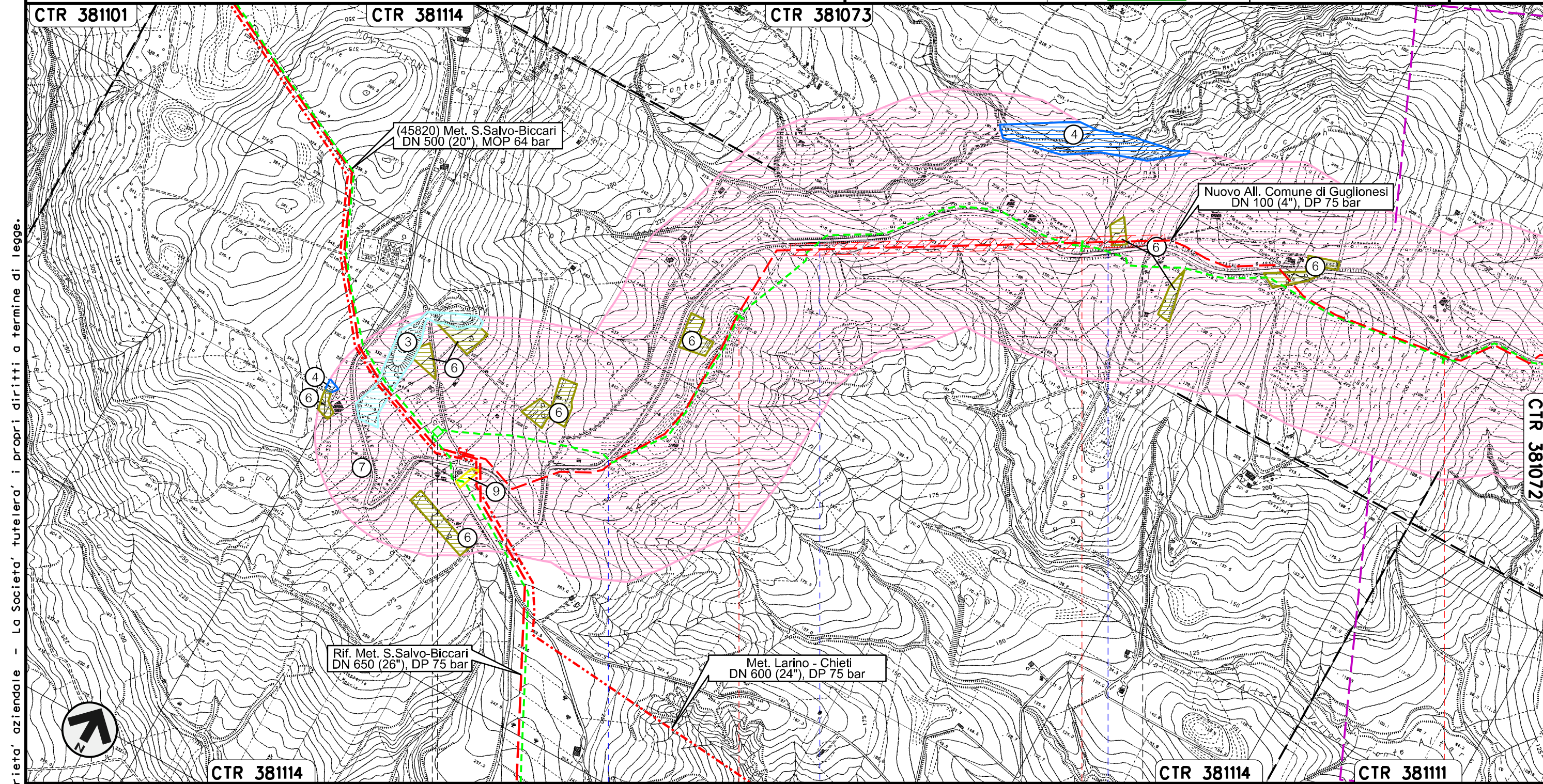


Collegamento Pozzo Agip Guglionesi  
DN 250 (10"), MOP 64 bar

Rimozione Condotta Esistente  
USO DEL SUOLO

00	30.11.17	EMISSIONE	DEL VECCHIO	CASAGRANDE	CAPRIOTTI
INDICE	DATA	REVISIONI	ELABORATO	VERIFICATO	APPROVATO
			Dis.	PG-US-450	
			Comm.	NR /17076	

Foglio  
**9**  
di 28  
Scala  
1:10000





Il presente disegno e' di proprieta' aziendale - La Societa' tutelera' i propri diritti a termine di legge.

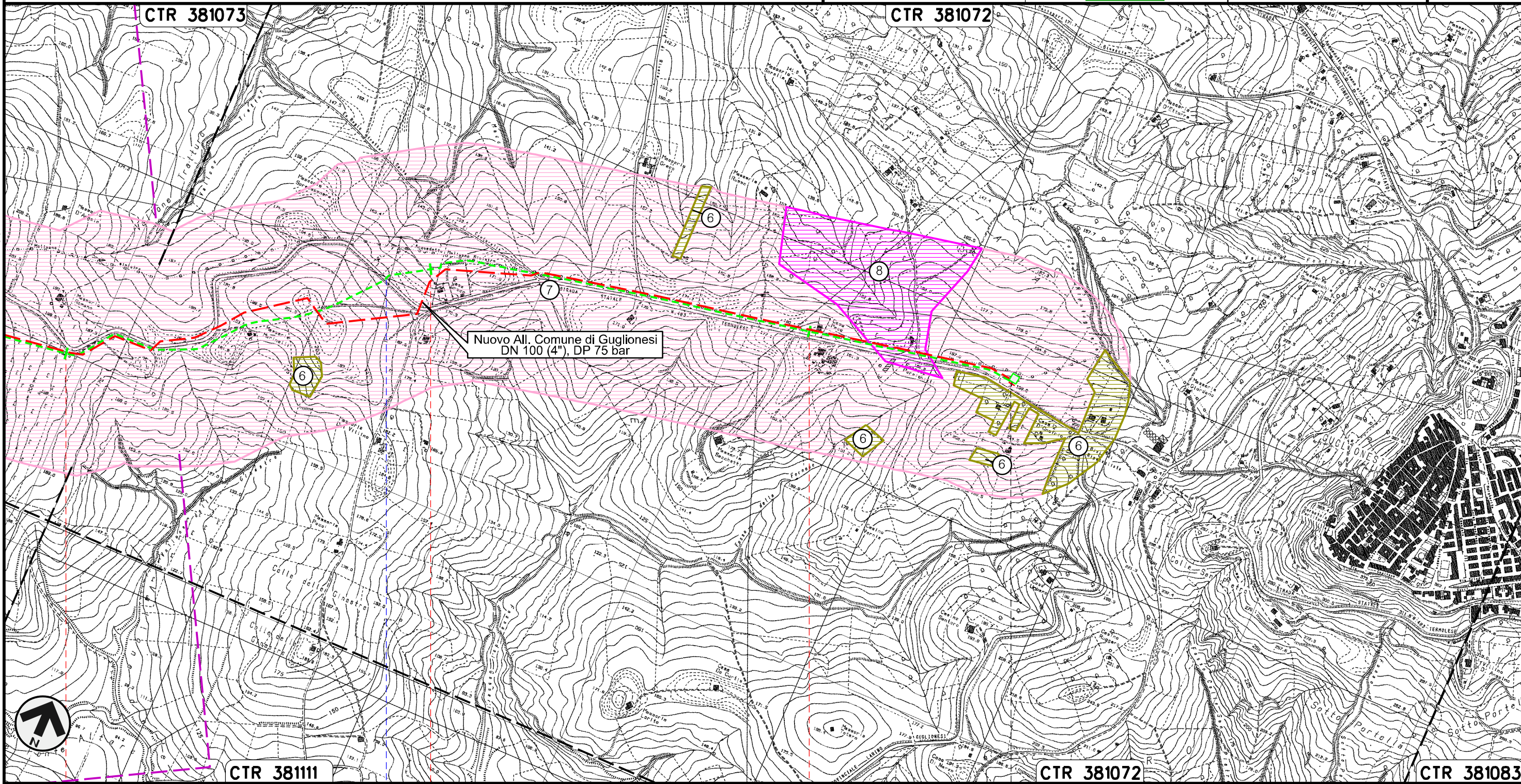
0+000	1	2	3
MONTECILFONE		GUGLIONESI	
		CAMPOBASSO	
S.P. n.168		S.P. n.168	
		S.P. n.168	

Collegamento Pozzo Agip Guglionesi  
DN 250 (10"), MOP 64 bar

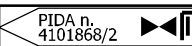
Rimozione Condotta Esistente  
STRUMENTI DI PIANIFICAZIONE URBANISTICA

00	30.11.17	EMISSIONE	DEL VECCHIO	CASAGRANDE	CAPRIOTTI
INDICE	DATA	REVISIONI	ELABORATO	VERIFICATO	APPROVATO
					
			Dis.	PG-PRG-425	
			Comm.	NR /17076	

Foglio  
**10**  
di 28  
Scala  
1:10000





Il presente disegno e' di proprieta' aziendale - La Societa' tutelera' i propri diritti a termine di legge.

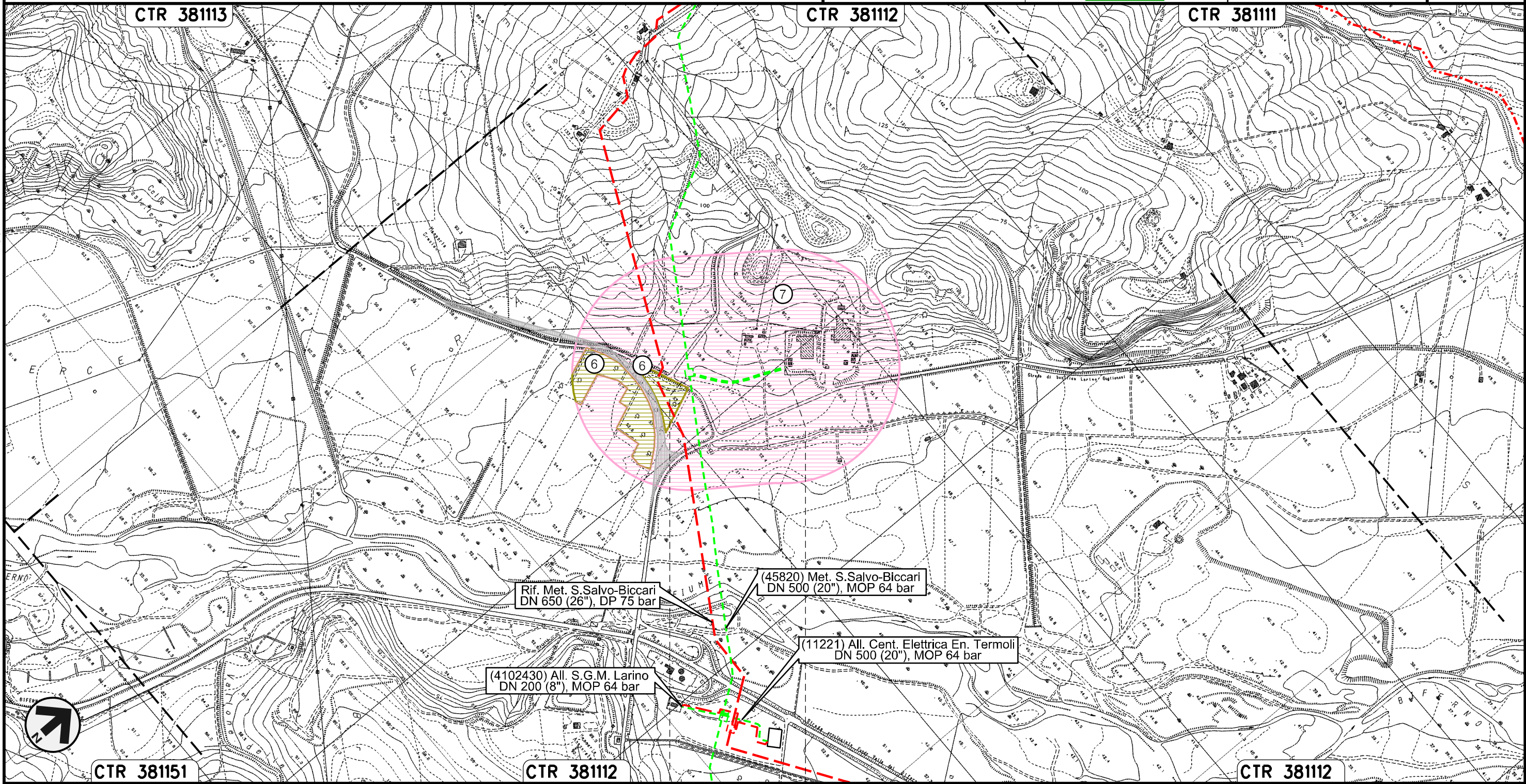
3	4	5	5+550
GUGLIONESI			
CAMPOBASSO			
S.P. n.168			

Allacciamento Sigma Guglionesi  
DN 80 (3"), MOP 64 bar

Rimozione Condotta Esistente  
USO DEL SUOLO

00	30.11.17	EMISSIONE	DEL VECCHIO	CASAGRANDE	CAPRIOTTI
INDICE	DATA	REVISIONI	ELABORATO	VERIFICATO	APPROVATO
					
			Dis.	PG-US-450	
			Comm.	NR /17076	

Foglio  
**11**  
di 28  
Scala  
1:10000



Rif. Met. S.Salvo-Biccarl  
DN 650 (26"), DP 75 bar

(45820) Met. S.Salvo-Biccarl  
DN 500 (20"), MOP 64 bar

(4102430) All. S.G.M. Larino  
DN 200 (8"), MOP 64 bar

(11221) All. Cent. Elettrica En. Termoli  
DN 500 (20"), MOP 64 bar

0+000      0+258

GUGLIONESI  
CAMPOBASSO

PIDA n.  
4101178/1

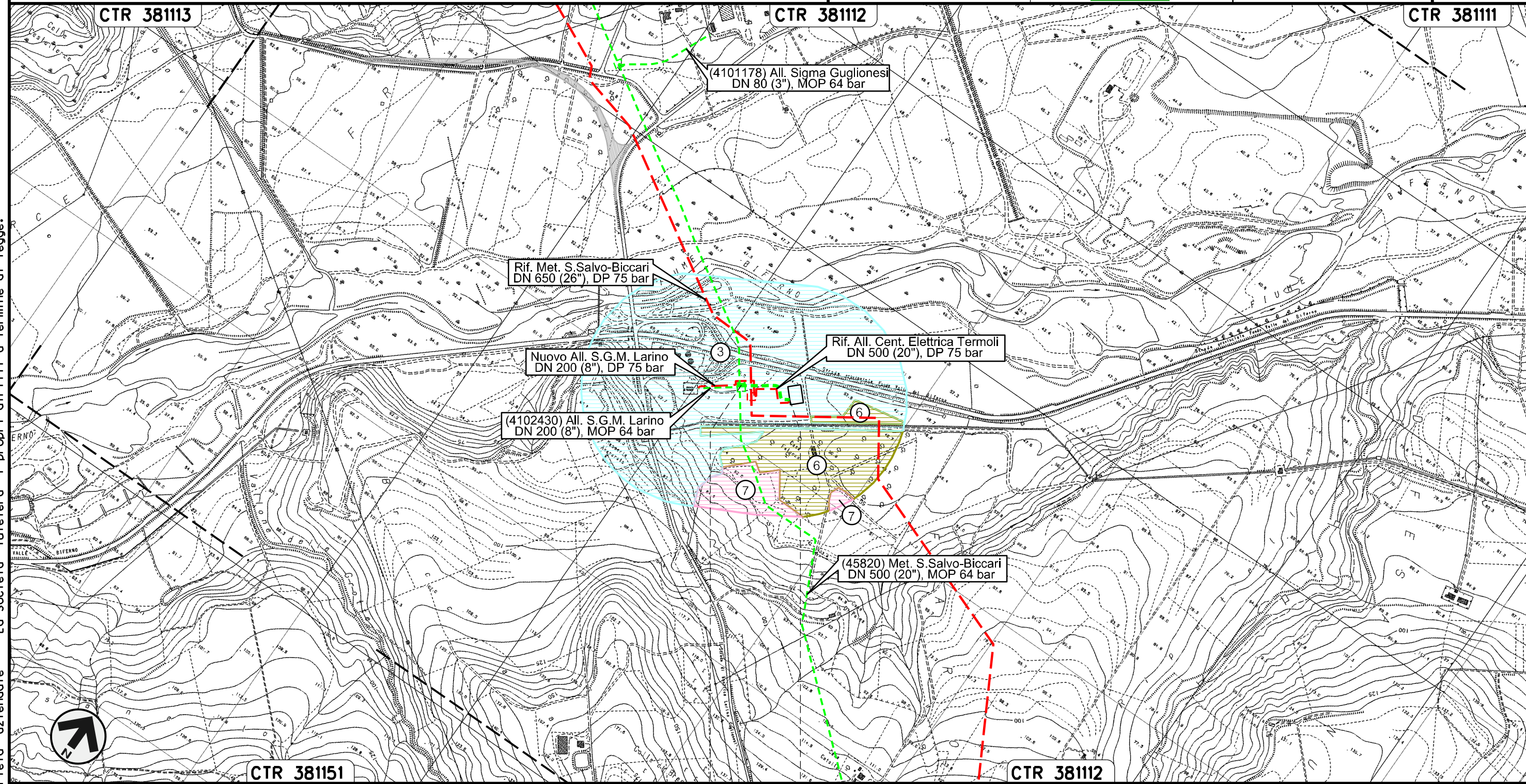
Il presente disegno e' di proprieta' aziendale - La Societa' tutelera' i propri diritti a termine di legge.

Allacciamento Centrale Elettrica Energia Termoli  
DN 500 (20"), MOP 64 bar

Rimozione Condotta Esistente  
USO DEL SUOLO

00	30.11.17	EMISSIONE	DEL VECCHIO	CASAGRANDE	CAPRIOTTI
INDICE	DATA	REVISIONI	ELABORATO	VERIFICATO	APPROVATO
			Dis.	PG-US-450	
			Comm.	NR /17076	

Foglio  
12  
di 28  
Scala  
1:10000





Il presente disegno e' di proprieta' aziendale - La Societa' tutelera' i propri diritti a termine di legge.

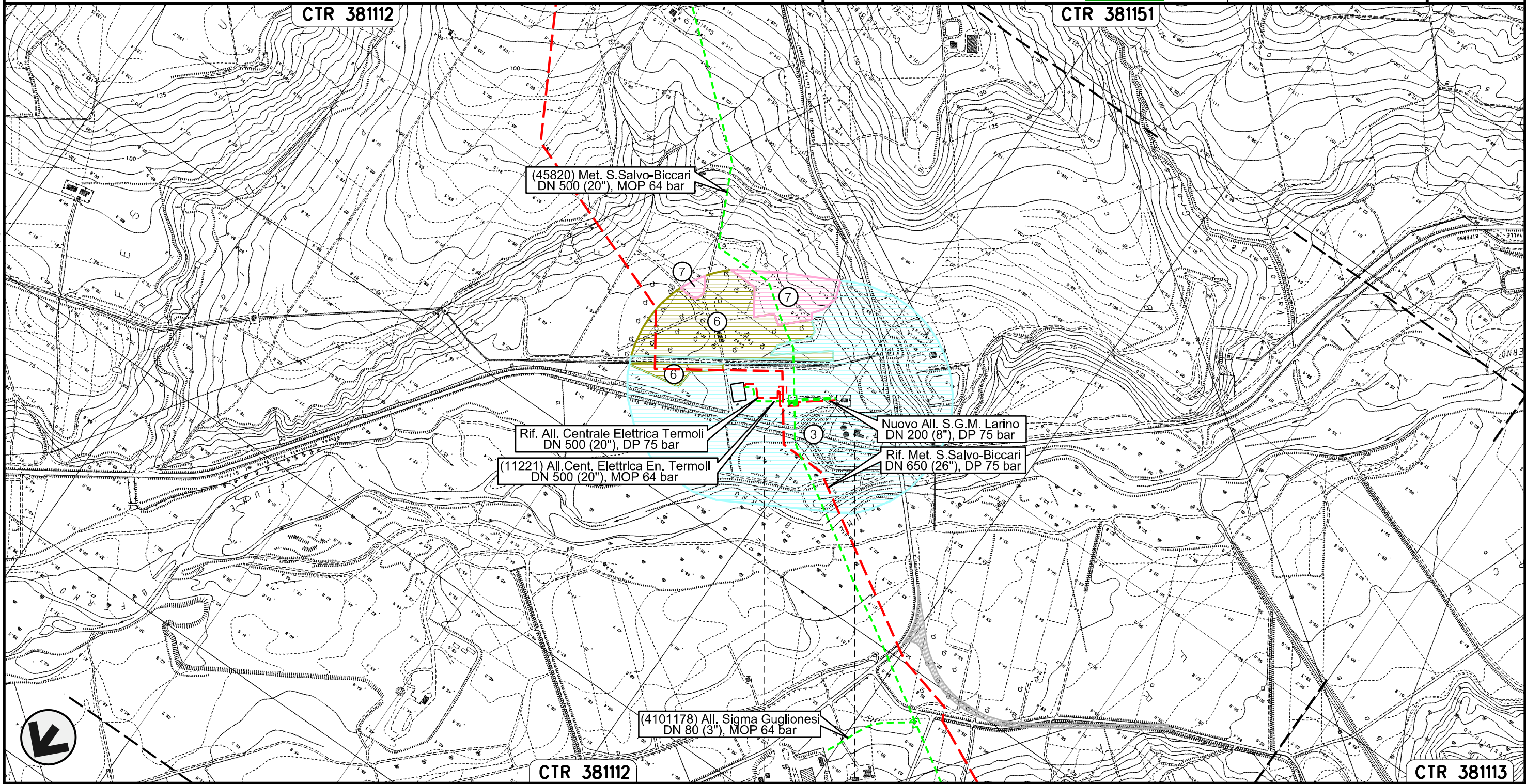
0+000 0+161  
LARINO  
CAMPOBASSO

Allacciamento S.G.M. Larino  
DN 200 (8"), MOP 64 bar

Rimozione Condotta Esistente  
USO DEL SUOLO

00	30.11.17	EMISSIONE	DEL VECCHIO	CASAGRANDE	CAPRIOTTI
INDICE	DATA	REVISIONI	ELABORATO	VERIFICATO	APPROVATO
					
			Dis.	PG-US-450	
			Comm.	NR /17076	

Foglio  
**13**  
di 28  
Scala  
1:10000





Il presente disegno e' di proprieta' aziendale - La Societa' tutelera' i propri diritti a termine di legge.

0+000    0+154

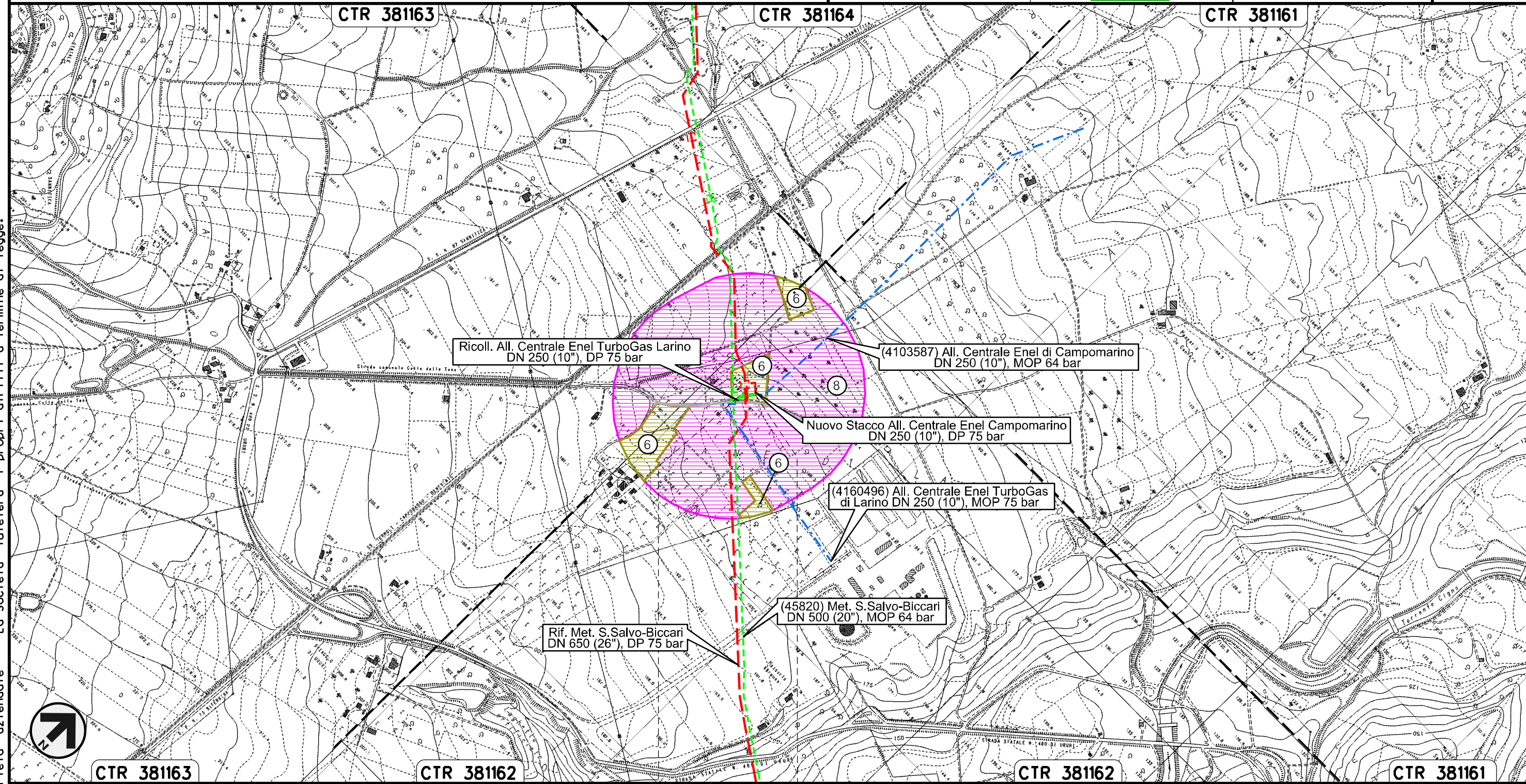
LARINO  
CAMPOBASSO

Allacciamento Centrale Enel di Campomarino  
DN 250 (10"), MOP 64 bar

Rimozione Condotta Esistente  
USO DEL SUOLO

00	30.11.17	EMISSIONE	DEL VECCHIO	CASAGRANDE	CAPRIOTTI
INDICE	DATA	REVISIONI	ELABORATO	VERIFICATO	APPROVATO
					
			Dis.	PG-US-450	
			Comm.	NR /17076	

Foglio  
**14**  
di 28  
Scala  
1:10000



Ricoll. All. Centrale Enel TurboGas Larino  
DN 250 (10"), DP 75 bar

(4103587) All. Centrale Enel di Campomarino  
DN 250 (10"), MOP 64 bar

Nuovo Stacco All. Centrale Enel Campomarino  
DN 250 (10"), DP 75 bar

(4160496) All. Centrale Enel TurboGas  
di Larino DN 250 (10"), MOP 75 bar

(45820) Met. S.Salvo-Biccari  
DN 500 (20"), MOP 64 bar

Rif. Met. S.Salvo-Biccari  
DN 650 (26"), DP 75 bar

CTR 381163      CTR 381162      CTR 381162      CTR 381161



0+000      0+050

LARINO  
CAMPOBASSO

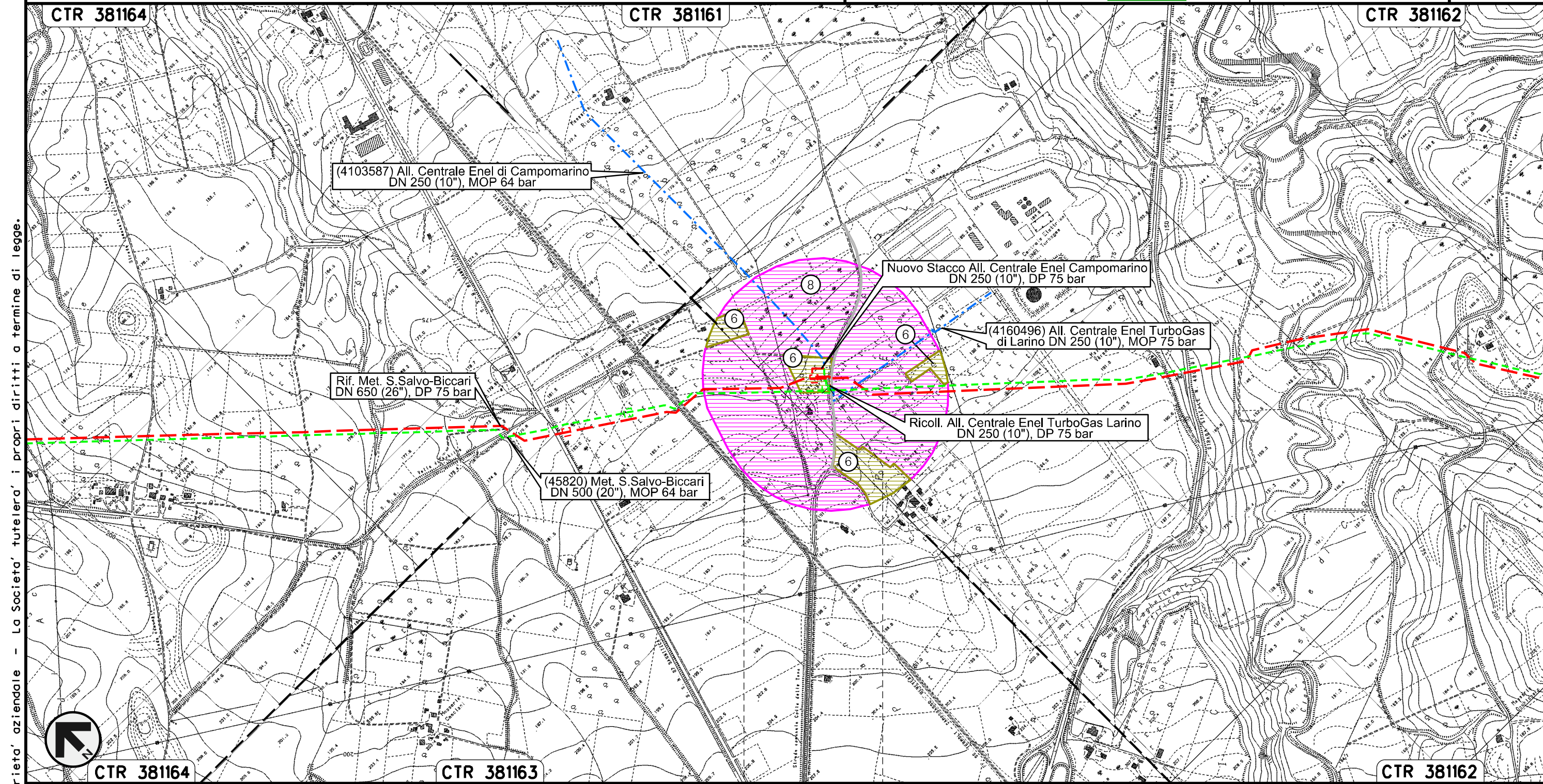
Il presente disegno e' di proprieta' aziendale - La Societa' tutelera' i propri diritti a termine di legge.

Allacciamento Centrale Enel TurboGas di Larino  
DN 250 (10"), MOP 75 bar

Rimozione Condotta Esistente  
USO DEL SUOLO

00	30.11.17	EMISSIONE	DEL VECCHIO	CASAGRANDE	CAPRIOTTI
INDICE	DATA	REVISIONI	ELABORATO	VERIFICATO	APPROVATO
					
			Dis.	PG-US-450	
			Comm.	NR /17076	

Foglio  
**15**  
di 28  
Scala  
1:10000





Il presente disegno e' di proprieta' aziendale - La Societa' tutelera' i propri diritti a termine di legge.

0+000      0+010

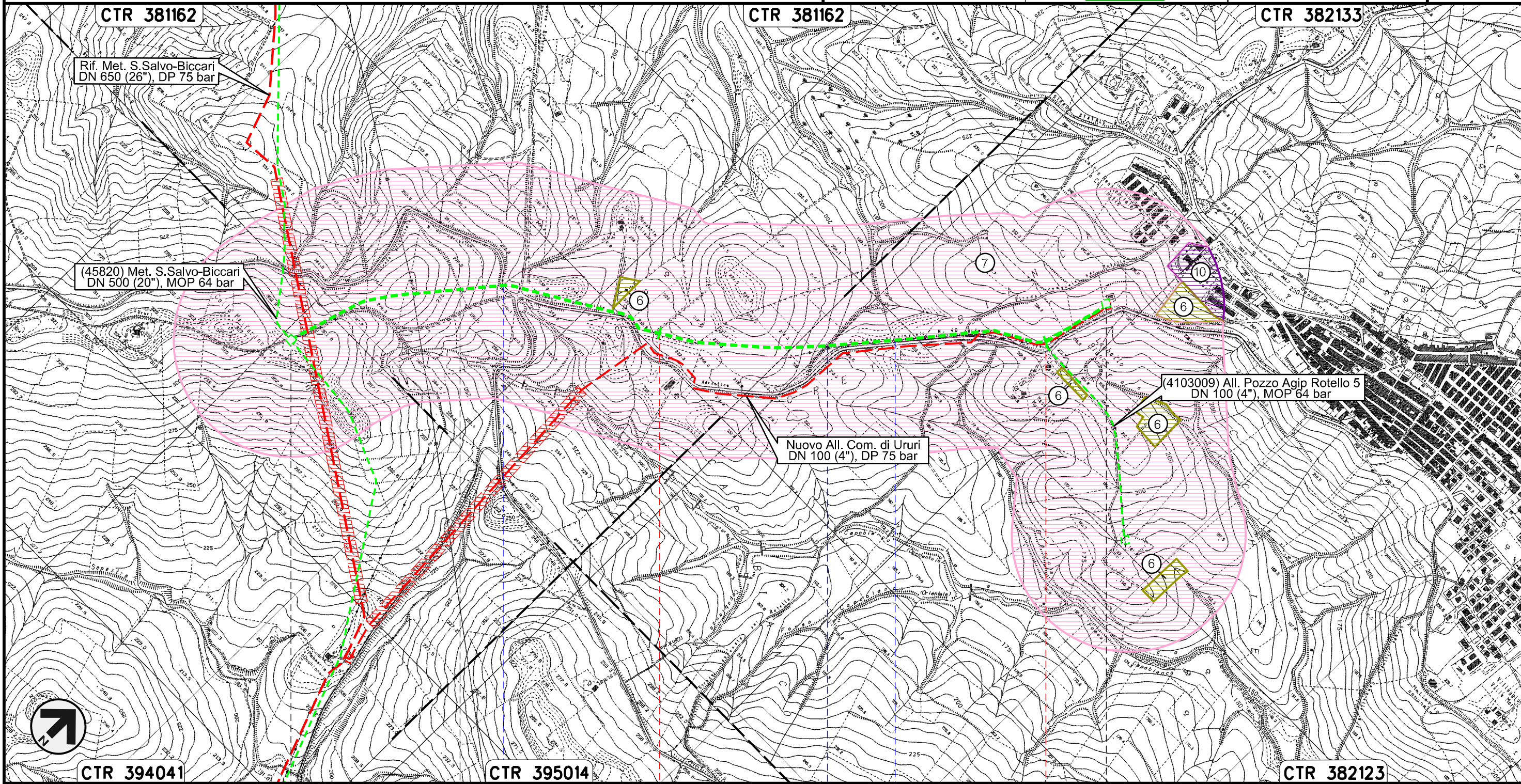
LARINO  
CAMPOBASSO

Allacciamento Comune di Ururi  
DN 100 (4"), MOP 64 bar

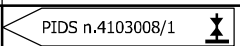

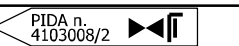


Rimozione Condotta Esistente  
USO DEL SUOLO

00	30.11.17	EMISSIONE	DEL VECCHIO	CASAGRANDE	CAPRIOTTI
INDICE	DATA	REVISIONI	ELABORATO	VERIFICATO	APPROVATO
					
			Dis.	PG-US-450	
			Comm.	NR /17076	

Foglio  
**16**  
di 28  
Scala  
1:10000



Il presente disegno e' di proprieta' aziendale - La Societa' tutelera' i propri diritti a termine di legge.

0+000	1	2	2+204
MONTORIO NEI FRENTANI	URURI CAMPOBASSO		
			
			

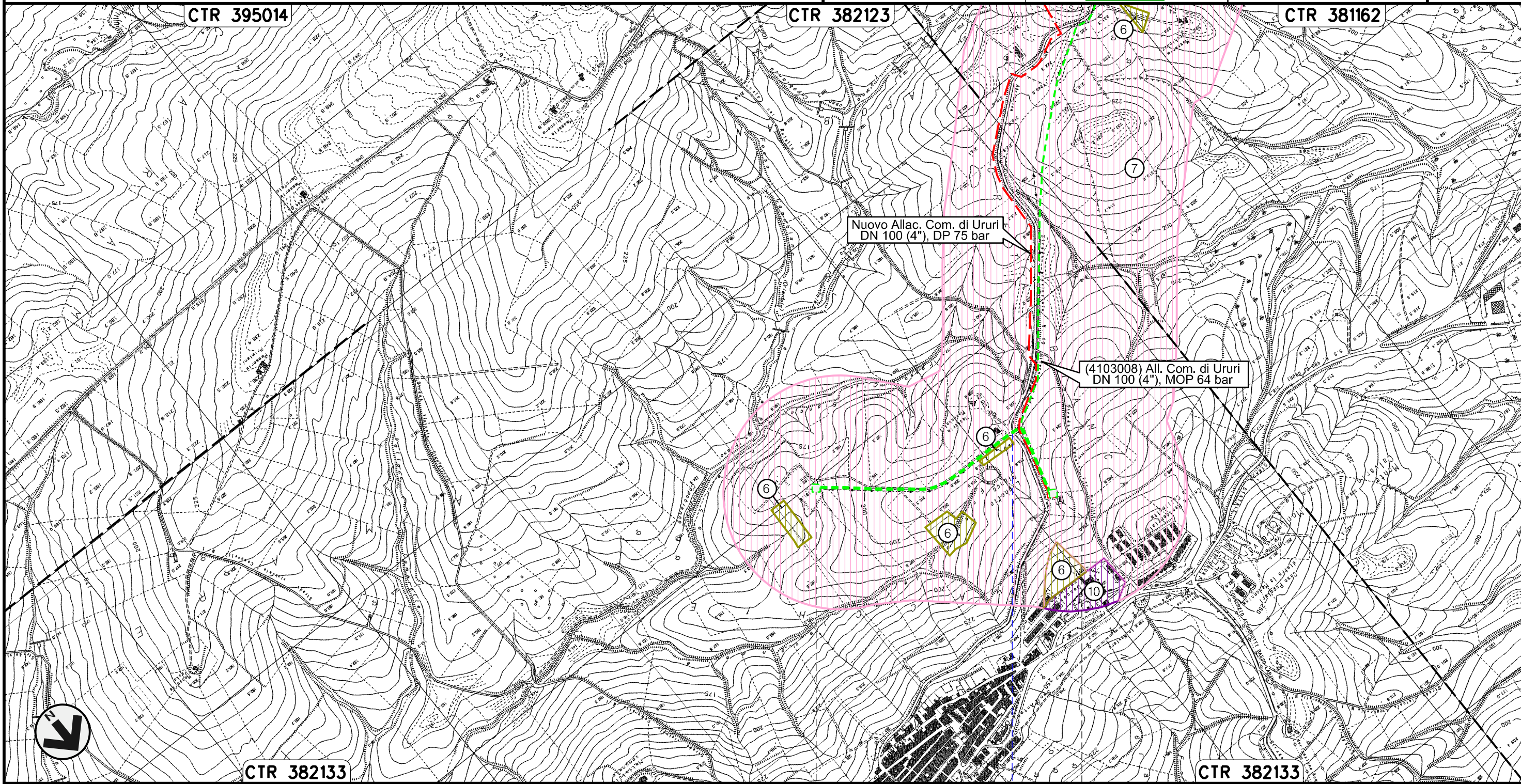


Allacciamento Pozzo Agip Rotello 5  
DN 100 (4"), MOP 64 bar

Rimozione Condotta Esistente  
USO DEL SUOLO

00	30.11.17	EMISSIONE	DEL VECCHIO	CASAGRANDE	CAPRIOTTI
INDICE	DATA	REVISIONI	ELABORATO	VERIFICATO	APPROVATO
		Dis. PG-US-450			
		Comm. NR /17076		Scala 1:10000	

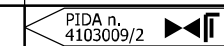
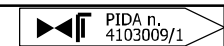
Foglio  
**17**  
di 28  
Scala  
1:10000



0+000

0+770

URURI  
CAMPOBASSO





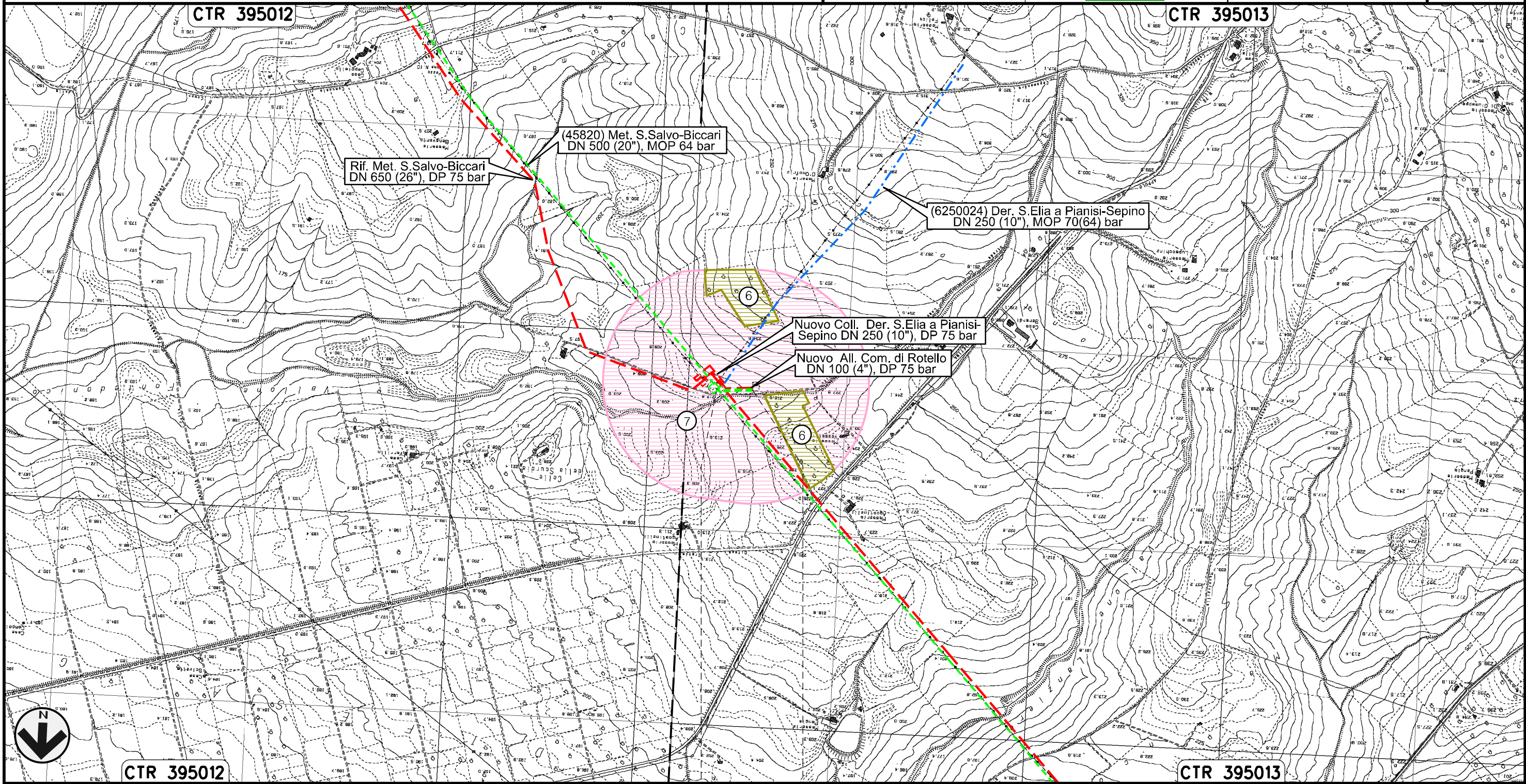
S.P. n.40

Il presente disegno e' di proprieta' aziendale - La Societa' tutelera' i propri diritti a termine di legge.

Allacciamento Comune di Rotello  
DN 80 (3"), MOP 64 bar

Rimozione Condotta Esistente  
USO DEL SUOLO

00	30.11.17	EMISSIONE	DEL VECCHIO	CASAGRANDE	CAPRIOTTI	Foglio <b>18</b> di 28
INDICE	DATA	REVISIONI	ELABORATO	VERIFICATO	APPROVATO	
						Scala 1:10000
			Dis. PG-US-450			
			Comm. NR /17076			





Il presente disegno e' di proprieta' aziendale - La Societa' tutelera' i propri diritti a termine di legge.

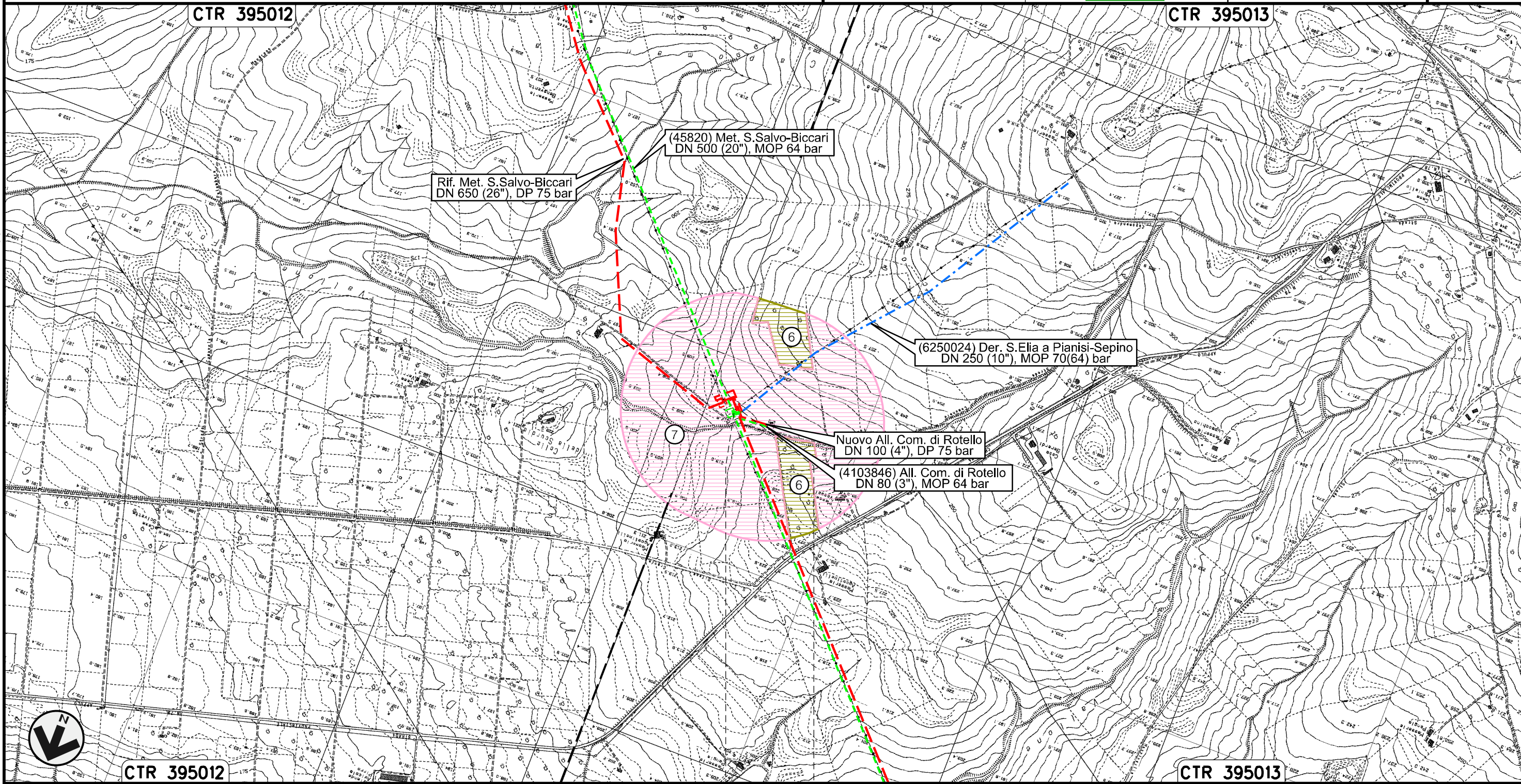
0+000	0+095
ROTELLO	
CAMPOBASSO	

Derivazione S.Elia a Pianisi-Sepino  
DN 250 (8"), MOP 70(64) bar

Rimozione Condotta Esistente  
USO DEL SUOLO

00	30.11.17	EMISSIONE	DEL VECCHIO	CASAGRANDE	CAPRIOTTI
INDICE	DATA	REVISIONI	ELABORATO	VERIFICATO	APPROVATO
					
			Dis.	PG-US-450	
			Comm.	NR /17076	

Foglio  
**19**  
di 28  
Scala  
1:10000





0+000 0+025

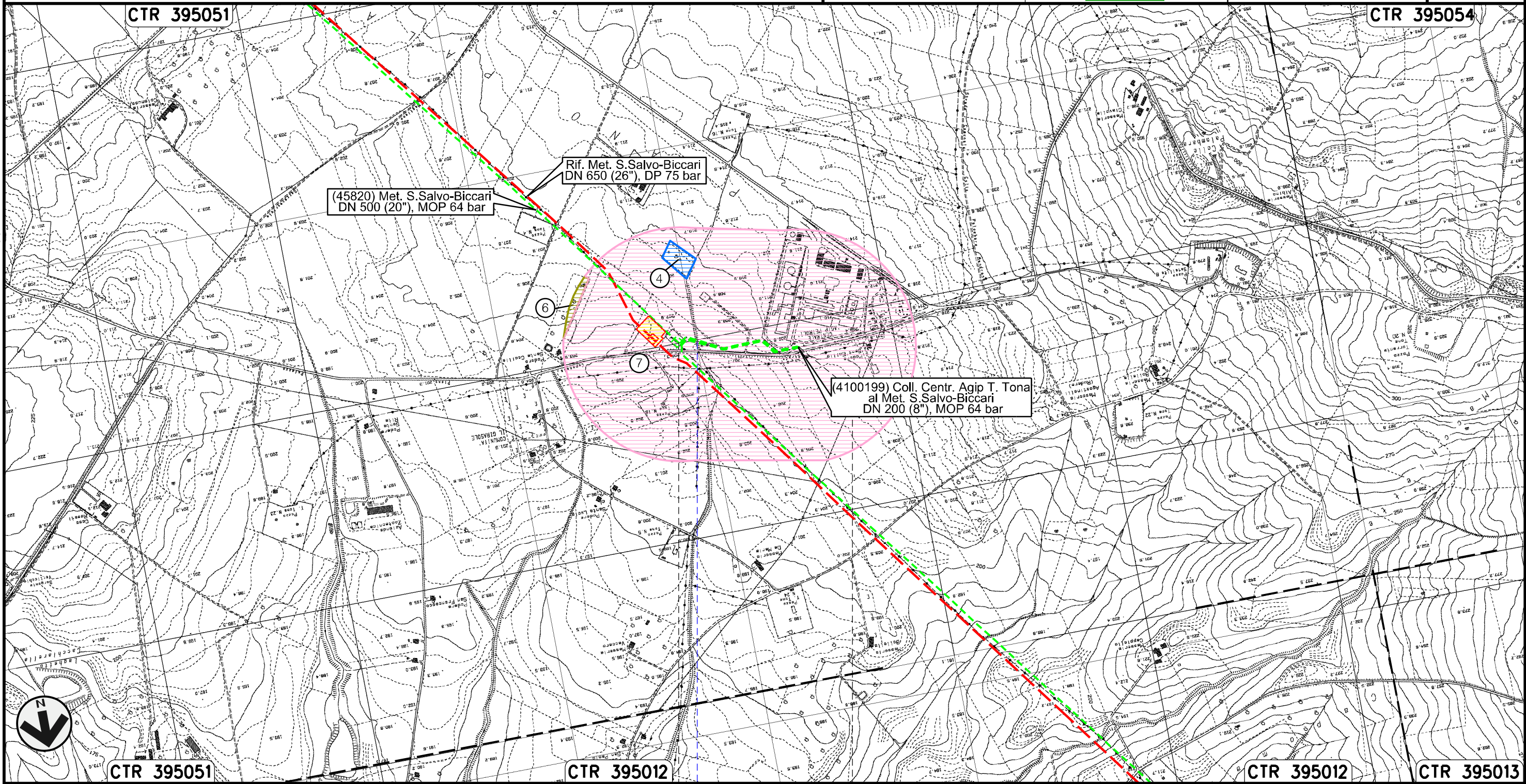
ROTELLO  
CAMPOBASSO

Il presente disegno e' di proprieta' aziendale - La Societa' tutelera' i propri diritti a termine di legge.

Allacciamento Centro Olio Agip T. Tona Rotello  
DN 80 (3"), MOP 70(64) bar

Rimozione Condotta Esistente  
USO DEL SUOLO

00	30.11.17	EMISSIONE	DEL VECCHIO	CASAGRANDE	CAPRIOTTI	Foglio <b>20</b> di 28
INDICE	DATA	REVISIONI	ELABORATO	VERIFICATO	APPROVATO	
						Dis. PG-US-450
						Comm. NR /17076
						Scala 1:10000



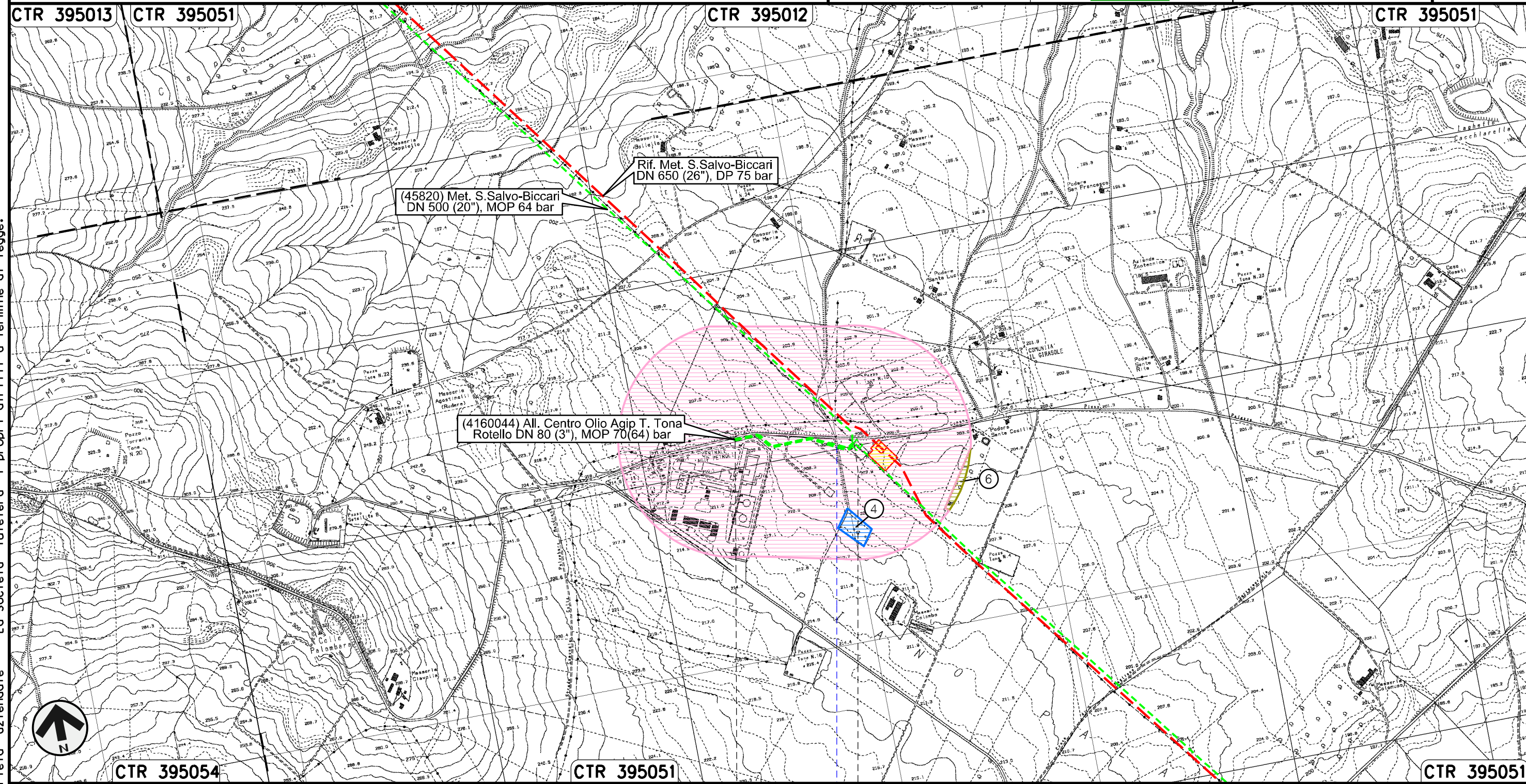
Il presente disegno e' di proprieta' aziendale - La Societa' tutelera' i propri diritti a termine di legge.



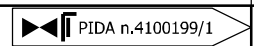
Collegamento Centrale Agip T. Tona al Met. S.Salvo-Biccari  
DN 200 (8"), MOP 64 bar

Rimozione Condotta Esistente  
USO DEL SUOLO

00	30.11.17	EMISSIONE	DEL VECCHIO	CASAGRANDE	CAPRIOTTI	Foglio 21 di 28
INDICE	DATA	REVISIONI	ELABORATO	VERIFICATO	APPROVATO	
			Dis. PG-US-450		Scala 1:10000	
			Comm. NR /17076			





Il presente disegno e' di proprieta' aziendale - La Societa' tutelera' i propri diritti a termine di legge.



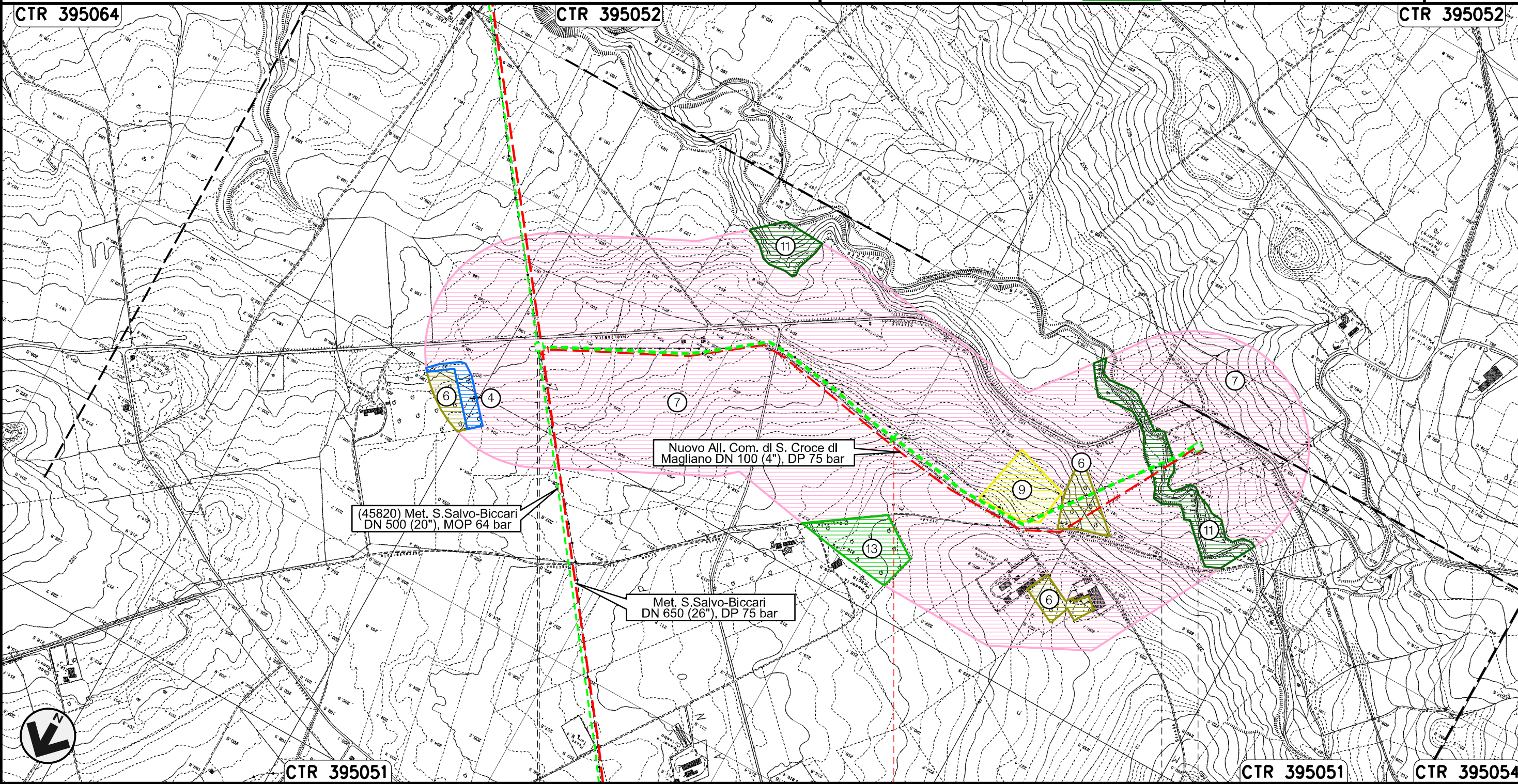
Fosso

Allacciamento Comune di S. Croce di Magliano  
DN 80 (3"), MOP 64 bar

Rimozione Condotta Esistente  
USO DEL SUOLO

00	30.11.17	EMISSIONE	DEL VECCHIO	CASAGRANDE	CAPRIOTTI
INDICE	DATA	R E V I S I O N I		ELABORATO	VERIFICATO
					
			Dis.	PG-US-450	
			Comm.	NR /17076	

Foglio  
**22**  
di 28  
Scala  
1:10000

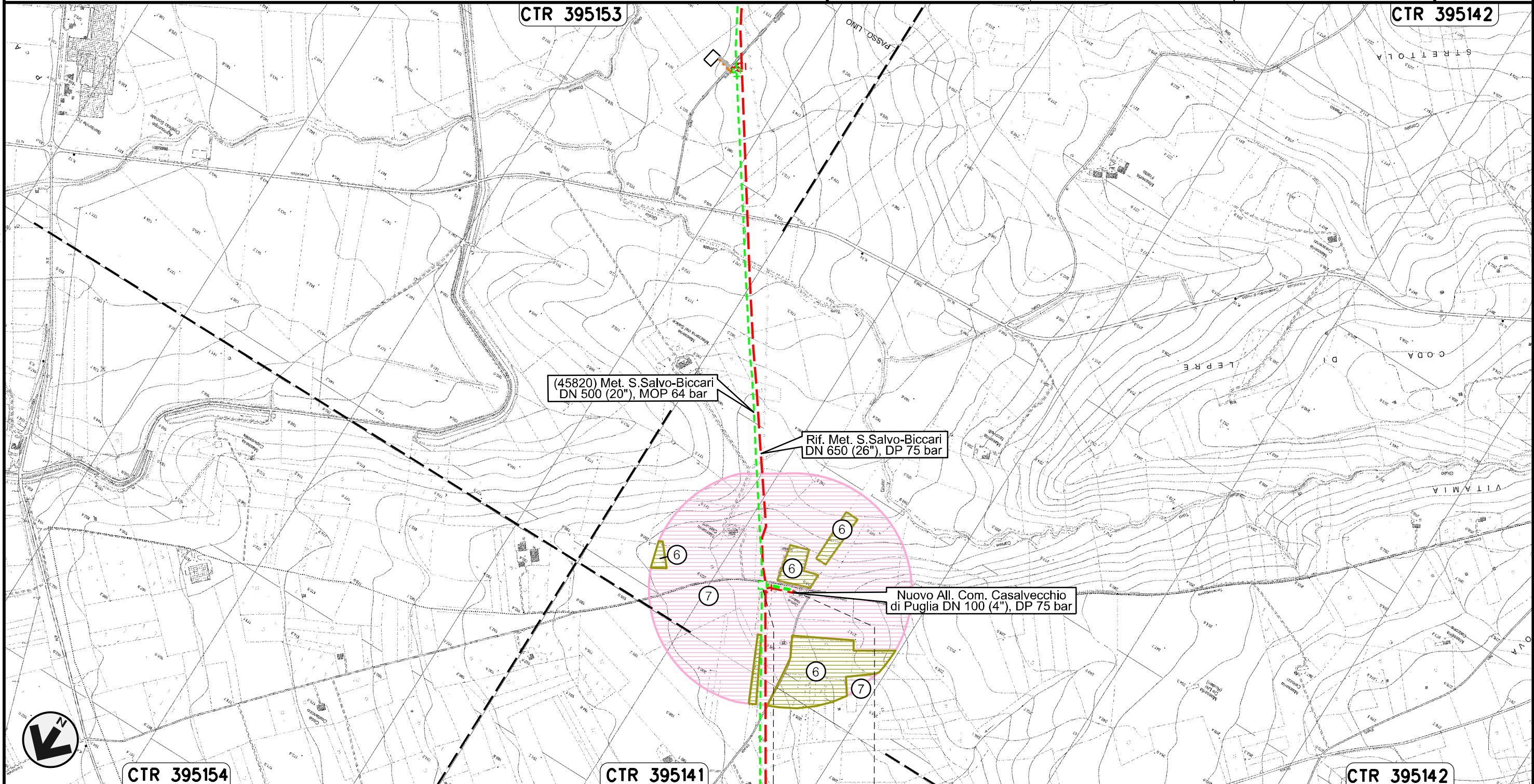


Il presente disegno e' di proprieta' aziendale - La Societa' tutelera' i propri diritti a termine di legge.

Allacciamento Comune di Casalvecchio di Puglia  
DN 100 (4"), MOP 64 bar

Rimozione Condotta Esistente  
USO DEL SUOLO

00	30.11.17	EMISSIONE	DEL VECCHIO	CASAGRANDE	CAPRIOTTI
INDICE	DATA	REVISIONI	ELABORATO	VERIFICATO	APPROVATO
		Dis. PG-US-450		Foglio 23 di 28	
		Comm. NR /17076		Scala 1:10000	



Il presente disegno e' di proprieta' aziendale - La Societa' tutelera' i propri diritti a termine di legge.

0+000 0+084  
CASALVECCHIO  
DI PUGLIA  
FOGGIA  
PIDA n.11090/1

Collegamento SGI Castelnuovo della Daunia  
DN 300 (12"), MOP 64 bar

Rimozione Condotta Esistente  
USO DEL SUOLO

00	30.11.17	EMISSIONE	DEL VECCHIO	CASAGRANDE	CAPRIOTTI
INDICE	DATA	REVISIONI	ELABORATO	VERIFICATO	APPROVATO
SNAM RETE GAS		Enereco		Dis. PG-US-450	
				Comm. NR /17076	

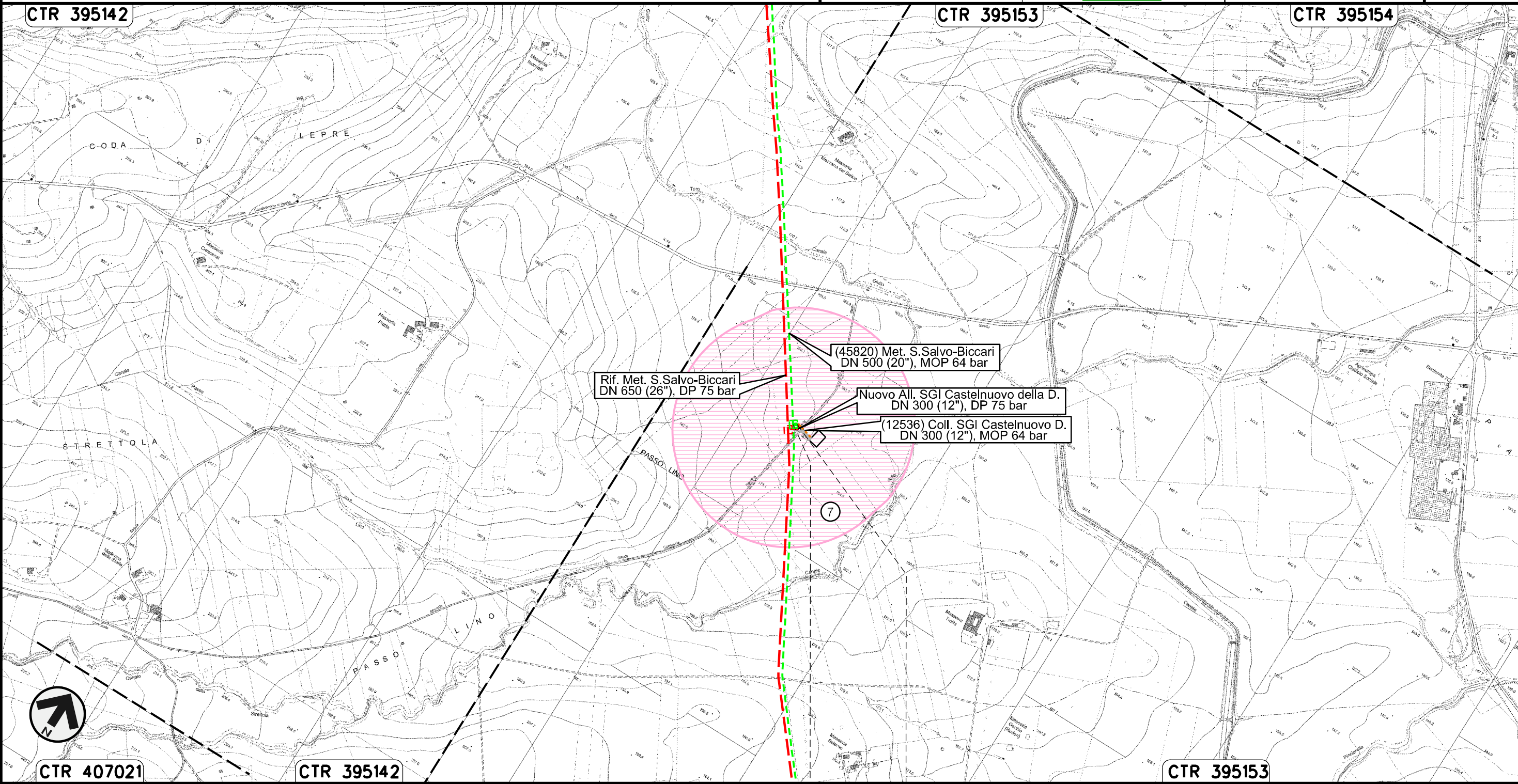
Foglio  
24  
di 28  
Scala  
1:10000

CTR 395142

CTR 395153

CTR 395154

Il presente disegno e' di proprieta' aziendale - La Societa' tutelera' i propri diritti a termine di legge.



CTR 407021

CTR 395142

CTR 395153

0+000 0+020  
CASTELNUOVO  
DELLA DAUNIA  
FOGGIA

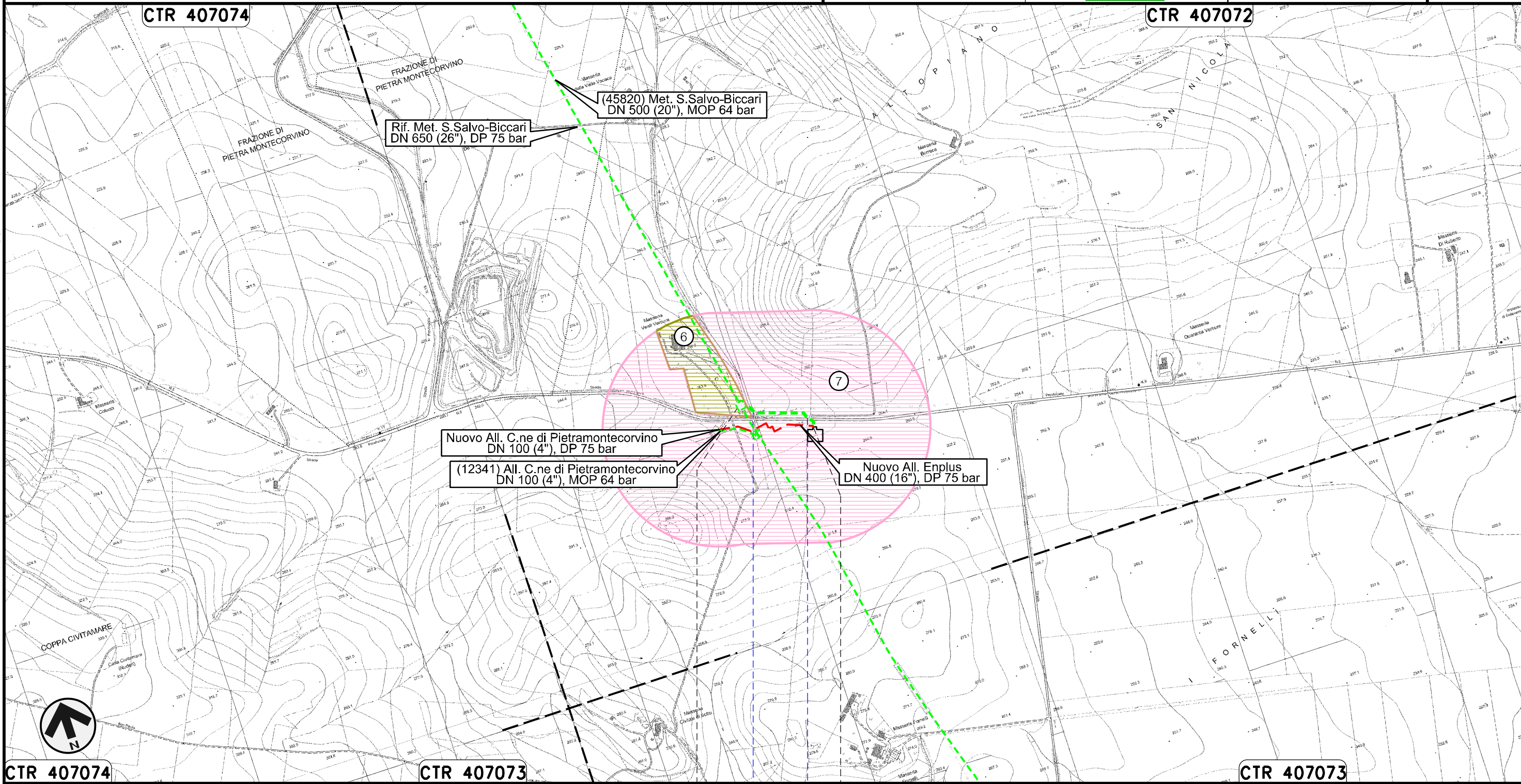


Allacciamento Enplus Srl di S. Severo  
DN 400 (16"), MOP 64 bar

Rimozione Condotta Esistente  
USO DEL SUOLO

00	30.11.17	EMISSIONE	DEL VECCHIO	CASAGRANDE	CAPRIOTTI	
INDICE	DATA	R E V I S I O N I		ELABORATO	VERIFICATO	APPROVATO
SNAM RETE GAS		Enereco		Dis. PG-US-450		
				Comm. NR /17076		

Foglio  
25  
di 28  
Scala  
1:10000



Il presente disegno e' di proprieta' aziendale - La Societa' tutelera' i propri diritti a termine di legge.

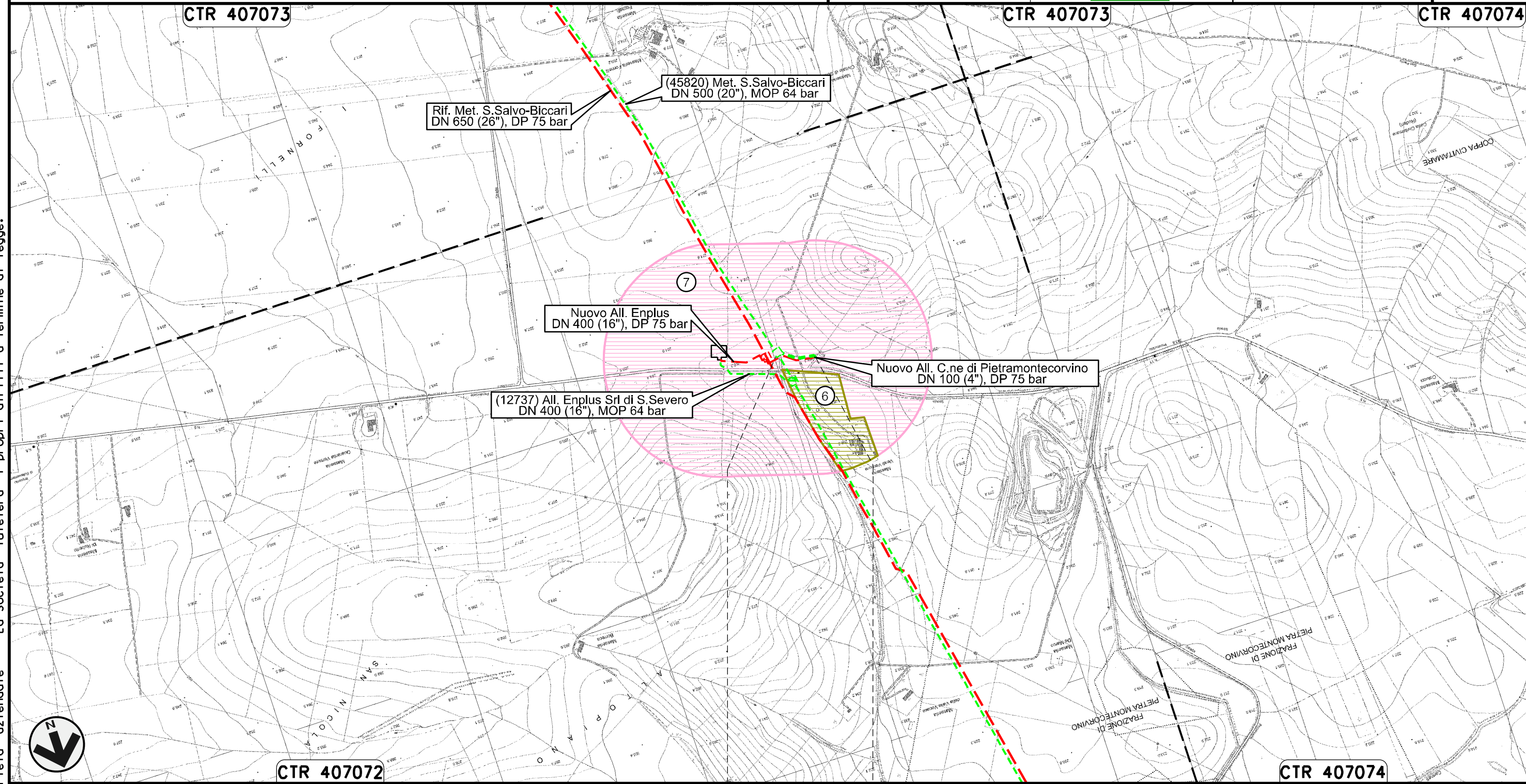
0+000      0+222  
PIETRAMONTECORVINO  
FOGGIA  
● Fosso   ● S.P. n.5

Allacciamento Comune di Pietramontecorvino  
DN 100 (4"), MOP 64 bar

Rimozione Condotta Esistente  
USO DEL SUOLO

00	30.11.17	EMISSIONE	DEL VECCHIO	CASAGRANDE	CAPRIOTTI
INDICE	DATA	R E V I S I O N I		ELABORATO	VERIFICATO
		Dis. PG-US-450		Comm. NR /17076	

Foglio  
**26**  
di 28  
Scala  
1:10000



Il presente disegno e' di proprieta' aziendale - La Societa' tutelera' i propri diritti a termine di legge.

Potenziamento Derivazione per Lucera  
DN 300 (12"), MOP 64 bar

Rimozione Condotta Esistente  
USO DEL SUOLO

00 30.11.17 EMISSIONE

INDICE DATA R E V I S I O N I

DEL VECCHIO CASAGRANDE CAPRIOTTI

ELABORATO VERIFICATO APPROVATO

Foglio  
27  
di 28

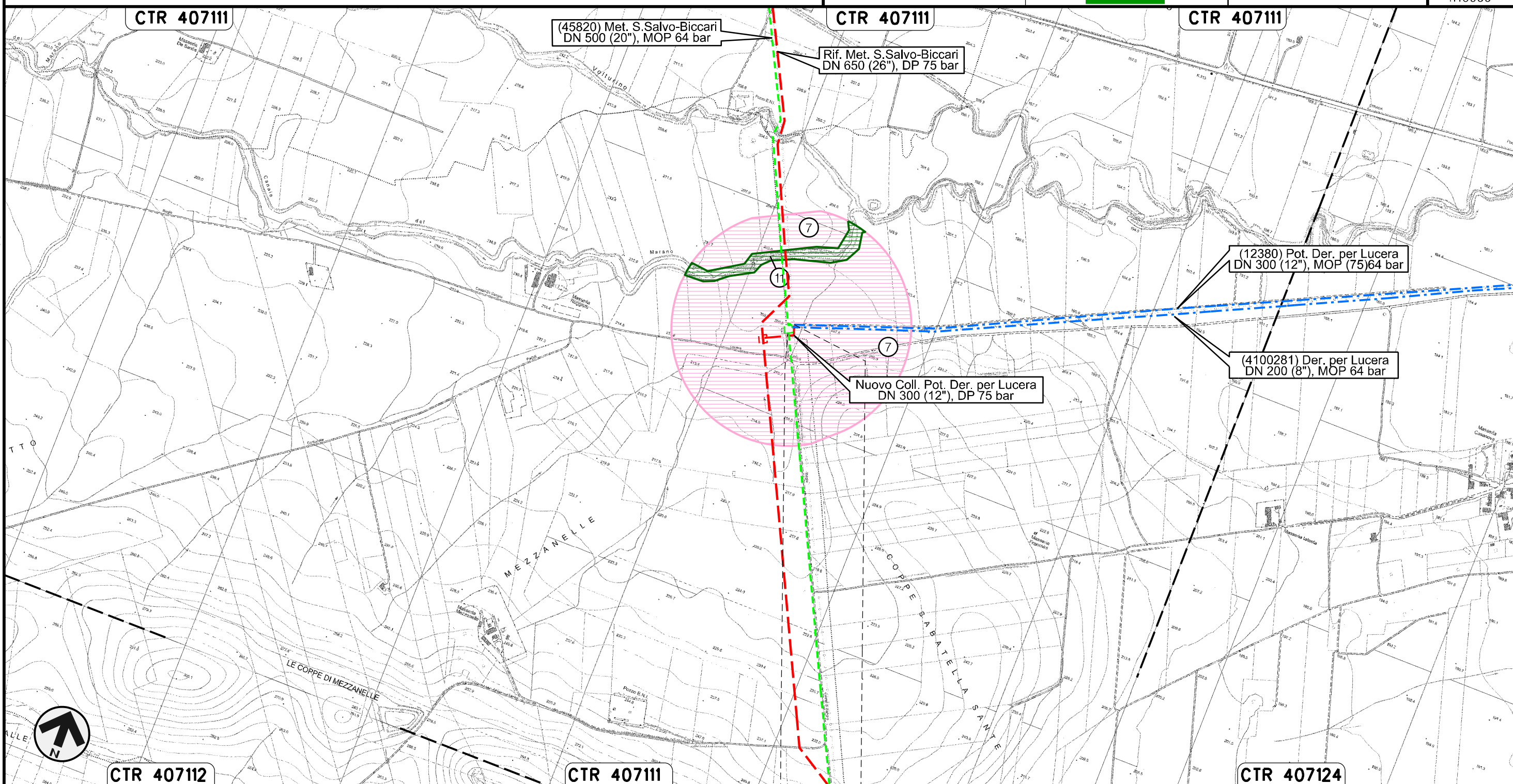


Dis. PG-US-450

Comm. NR /17076

Scala  
1:10000

Il presente disegno e' di proprieta' aziendale - La Societa' tutelera' i propri diritti a termine di legge.



(45820) Met. S.Salvo-Biccari  
DN 500 (20"), MOP 64 bar

Rif. Met. S.Salvo-Biccari  
DN 650 (26"), DP 75 bar

(12380) Pot. Der. per Lucera  
DN 300 (12"), MOP (75)64 bar

Nuovo Coll. Pot. Der. per Lucera  
DN 300 (12"), DP 75 bar

(4100281) Der. per Lucera  
DN 200 (8"), MOP 64 bar

0+000 0+026

LUCERA  
FOGGIA

LEGENDA

SIMBOLOGIA CARTOGRAFICA

- |  |  |  |   |
|--|--|--|---|
|  | Metanodotti da porre fuori esercizio e rimuovere |  | Impianti di linea da porre fuori esercizio e rimuovere    |
|  | Metanodotti in progetto                          |  | Impianti di linea in progetto                             |
|  | Metanodotti in esercizio                         |  | Impianti di linea su rete in esercizio                    |
|  | Altre condotte di terzi                          |  | Gallerie, Tunnel, Mini-Microtunnel, Raise Boring e T.O.C. |
|  | Aree impianti stacco-terminale in progetto       |  | Nuova viabilita'  |
|  | Aree impianti stacco-terminale esistenti         |  | Viabilita' in programma                                   |
|  | Limite sovrapposizione fogli                     |  | Condotta S.G.I. (in progetto)                             |

SIMBOLOGIA MECCANICA

- Punto di intercettazione di linea (P.I.L.)
- Punto di intercettazione di derivazione importante (P.I.D.I.)
- Punto di intercettazione di derivazione semplice con stacco da P.I.L. (P.I.D.S.)
- Punto di intercettazione e derivazione semplice con stacco da Linea (P.I.D.S.)
- Punto di intercettazione con discaggio di allacciamento (P.I.D.A.)
- Punto predisposto per il discaggio di allacciamento (P.P.D.A.)
- Punto di sezionamento elettrico terminale (P.S.E.T.)
- Stazione predisposta per lancio e ricevimento PIG
- Impianto di riduzione/egolazione della pressione

SIMBOLOGIA TEMATICA

- Aree estrattive
- Superfici Artificiali, aree industriali, commerciali e dei servizi pubblici e privati
- Aree prevalentemente occupate da colture agrarie con presenza di spazi naturali importanti
- Territori boscati e ambienti semi-naturali boschi di latifoglie
- Frutteti e frutti minori
- Oliveti
- Superfici agricole utilizzate, seminativi in aree non irrigue
- Superfici agricole utilizzate, sistemi colturali e particellaricomplessi
- Vigneti
- Zone residenziali a tessuto discontinuo e rado
- Fasce ripariali di vegetazione spontanea
- Prati stabili, pascoli, pascoli cespugliati-alberati
- Impianti arborei artificiali
- Zone residenziali a tessuto continuo

Il presente disegno e' di proprieta' aziendale - La Societa' tutelera' i propri diritti a termine di legge.

Progressiva chilometrica	N.
Comuni	
Province	
Impianti	
Attraversamenti	
Strade - Piste	
Depositi provvisori - Piazzole	
Fascia di lavoro	