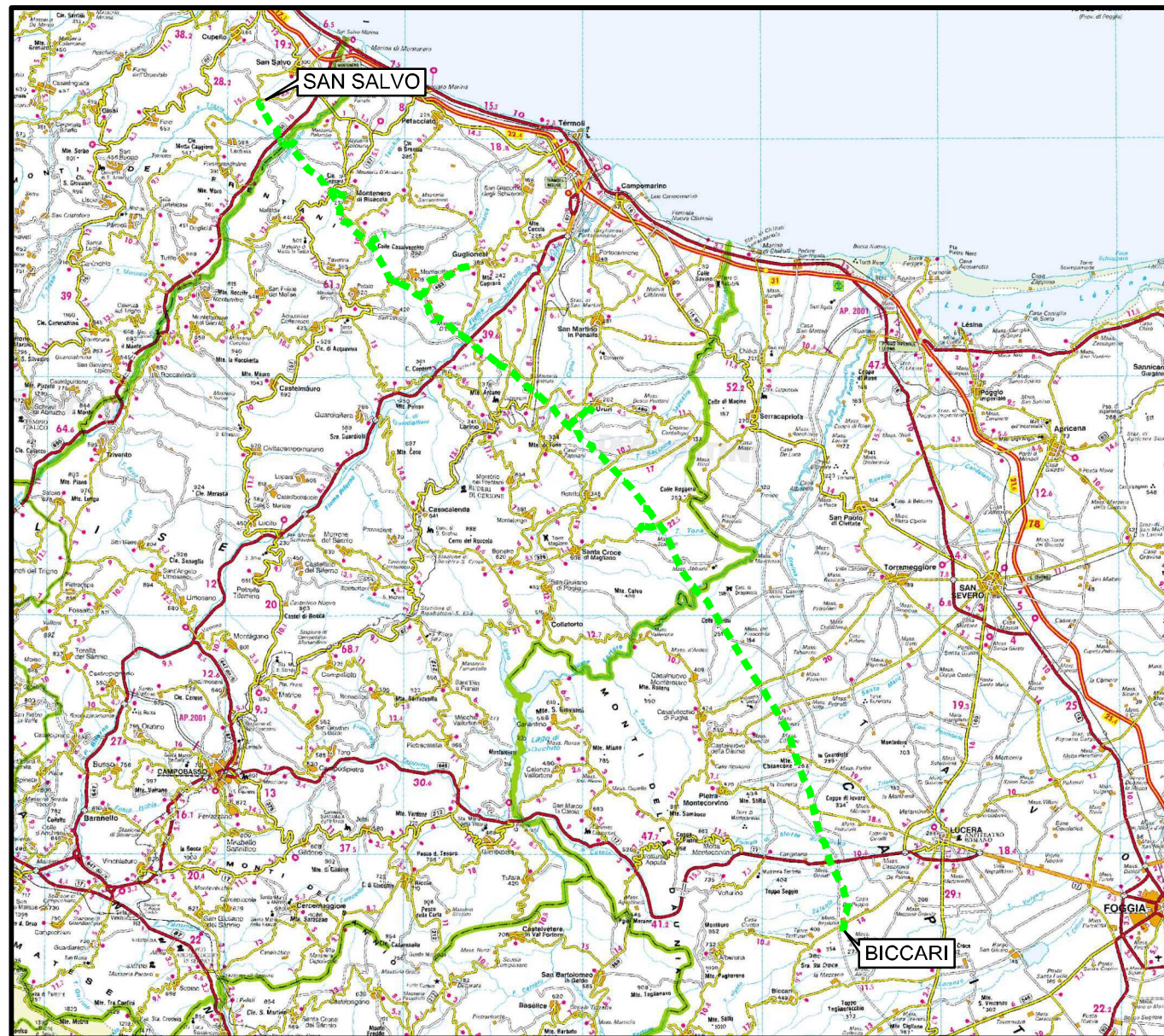



Il presente disegno e' di proprieta' aziendale - La Societa' tutelera' i propri diritti a termine di legge.



COROGRAFIA Scala 1:500.000



00	30.11.17	EMISSIONE	DEL VECCHIO	CASAGRANDE	CAPRIOTTI						
INDICE	DATA	R E V I S I O N I			ELABORATO VERIFICATO APPROVATO						
				Dis. PG-IOU-411							
				Fg. 1 di 28							
				Comm. NR /17076							
				<table border="1"> <tr> <td>INDICE</td> <td>00</td> <td></td> <td></td> <td></td> <td></td> </tr> </table>		INDICE	00				
INDICE	00										
				Scala 1:10000							
				Sostituisce il							
				Sostituito dal							

OPERE CONNESSE SU MET.
SAN SALVO - BICCARI
DN 500 (20"), MOP 64 bar

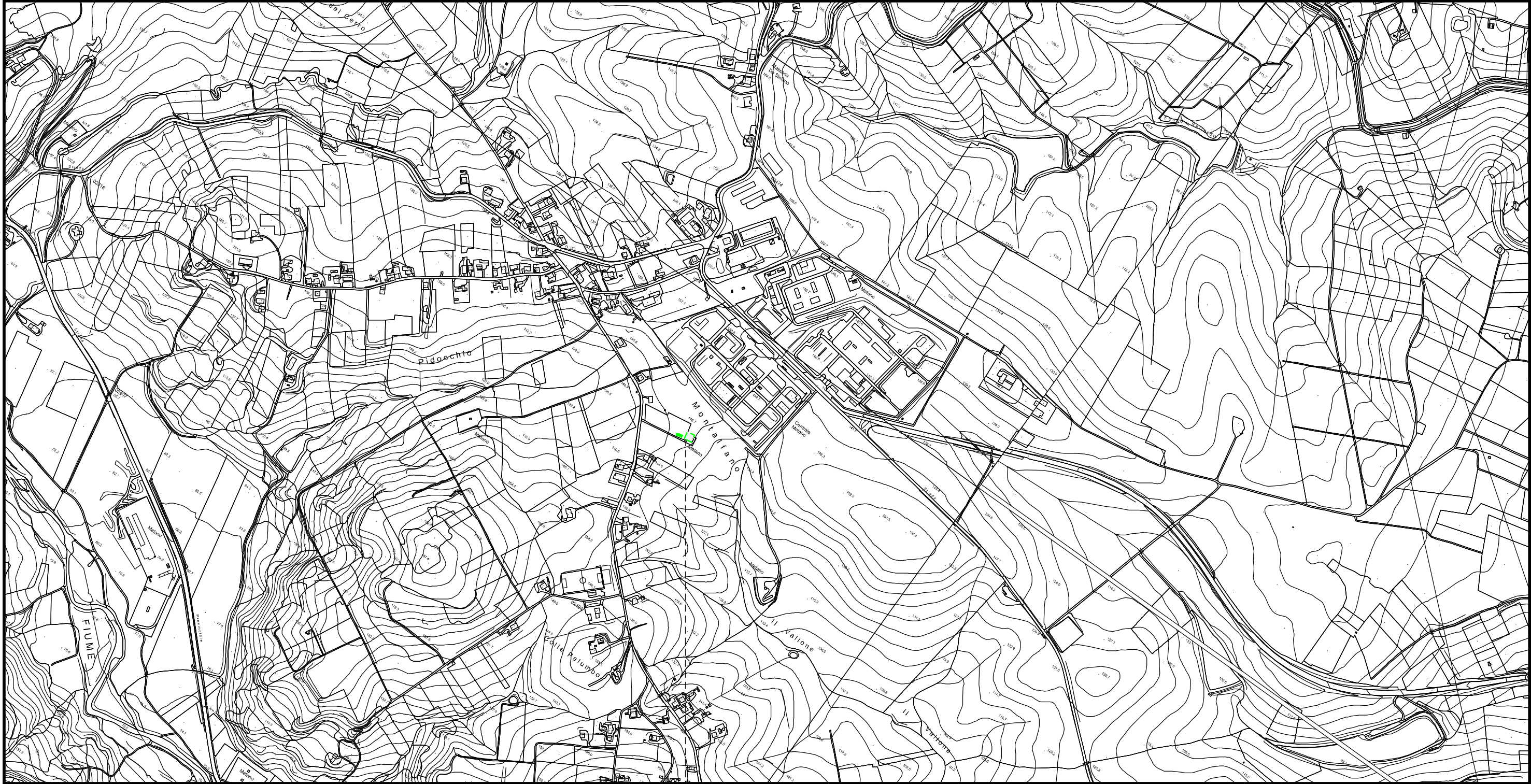
Rimozione Condotta Esistente
IMPATTO AD OPERA ULTIMATA

Allacciamento Comune di Cupello 2 ^ Presa
DN 100(4"), MOP 70(64) bar

Rimozione Condotta Esistente
IMPATTO AD OPERA ULTIMATA


00	30.11.17	EMISSIONE	DEL VECCHIO	CASAGRANDE	CAPRIOTTI		
INDICE	DATA	R E V I S I O N I			ELABORATO	VERIFICATO	APPROVATO
		Dis.		PG-IOU-411			
		Comm.		NR /17076			

Foglio
2
di 28
Scala
1:10000




Il presente disegno e' di proprieta' aziendale - La Societa' tutelera' i propri diritti a termine di legge.

PIDA n°
4160553/1

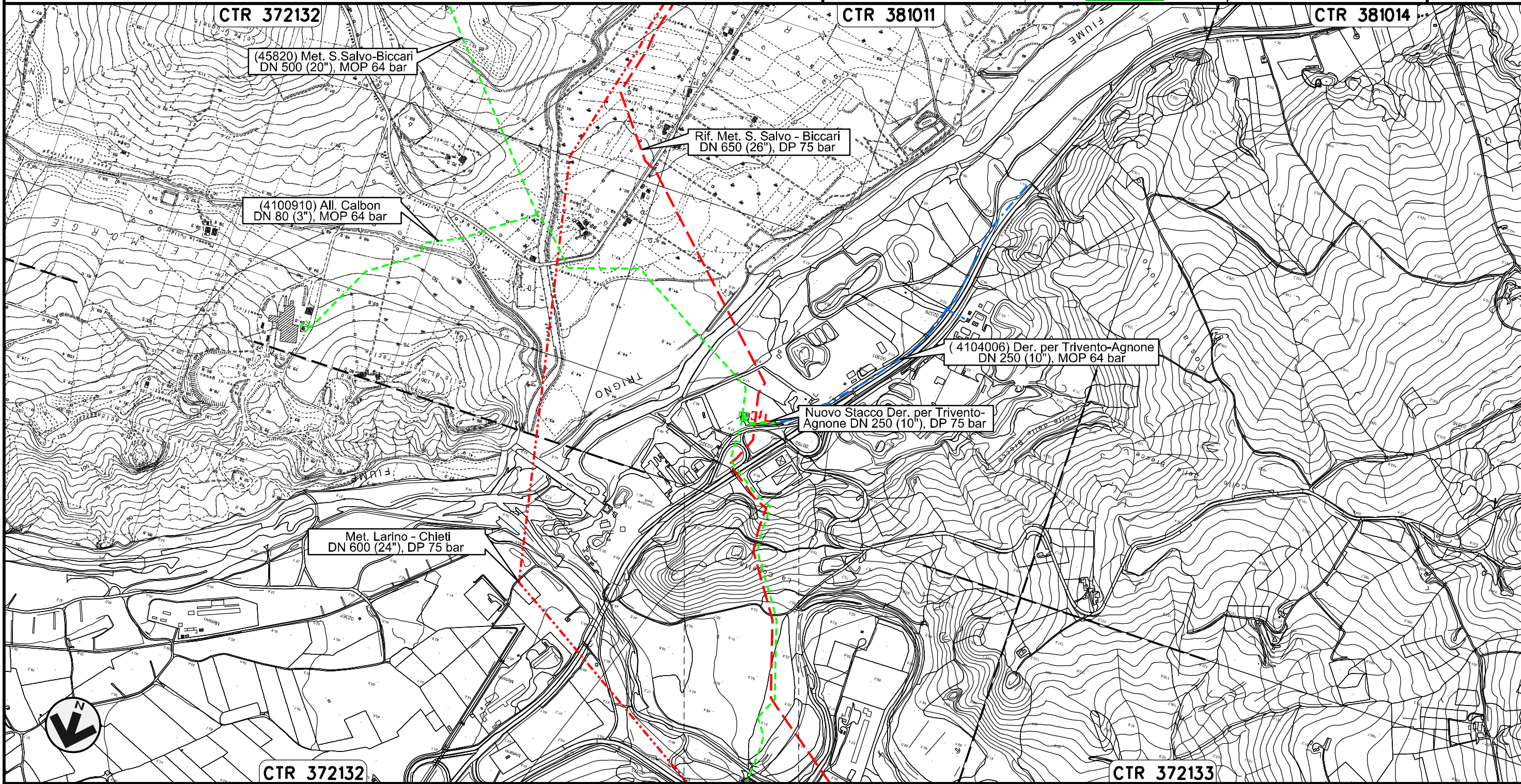


Derivazione per Trivento-Agnone
DN 250 (10"), MOP 64 bar

Rimozione Condotta Esistente
IMPATTO AD OPERA ULTIMATA


00	30.11.17	EMISSIONE	DEL VECCHIO	CASAGRANDE	CAPRIOTTI
INDICE	DATA	REVISIONI	ELABORATO	VERIFICATO	APPROVATO
					
			Dis.	PG-IOU-411	
			Comm.	NR /17076	

Foglio
3
di 28
Scala
1:10000



Il presente disegno e' di proprieta' aziendale - La Societa' tutelera' i propri diritti a termine di legge.

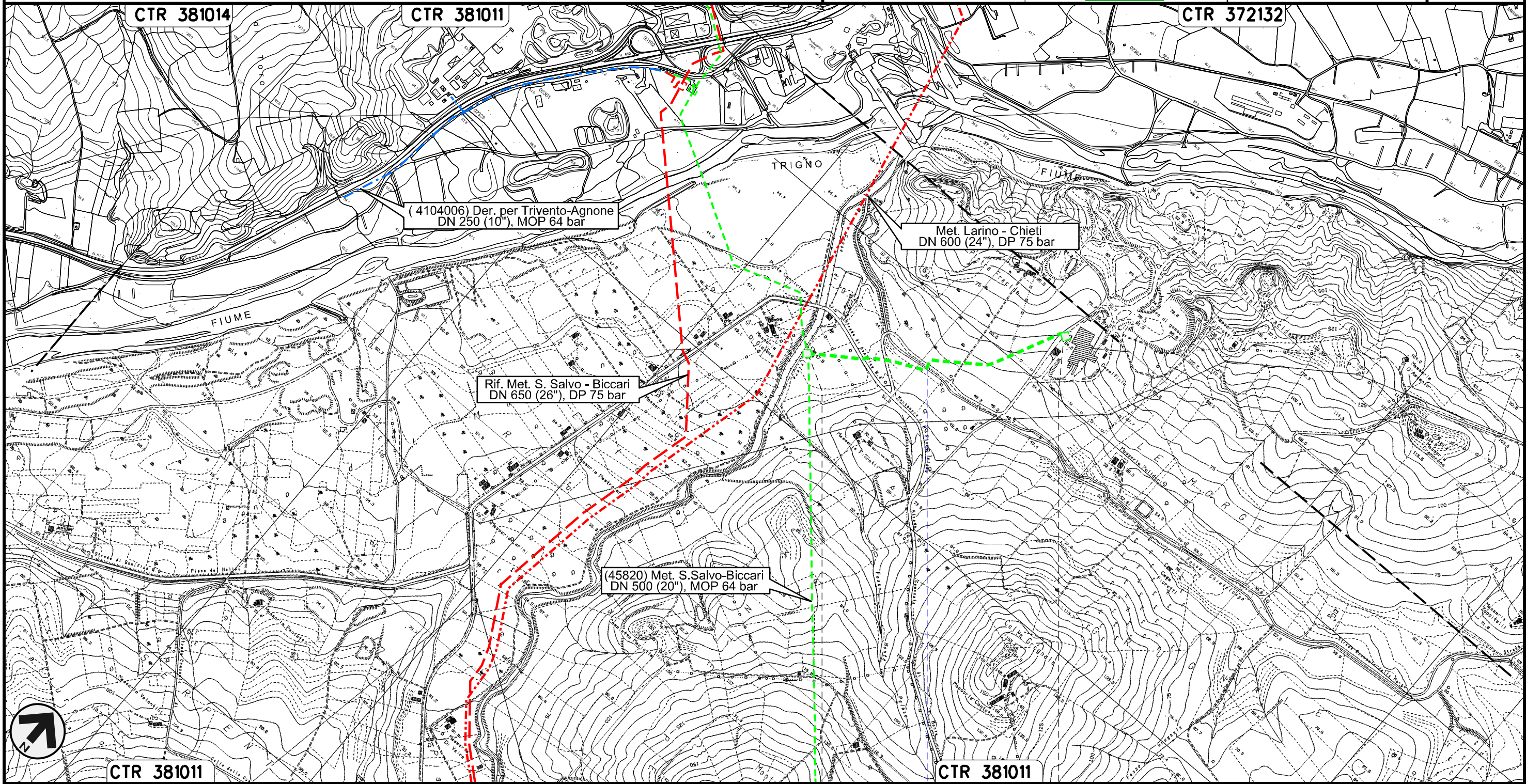
LENTELLA
CHIETI



Allacciamento Calbon
DN 80 (3"), MOP 64 bar

Rimozione Condotta Esistente
IMPATTO AD OPERA ULTIMATA


00	30.11.17	EMISSIONE	DEL VECCHIO	CASAGRANDE	CAPRIOTTI	Foglio
INDICE	DATA	REVISIONI	ELABORATO	VERIFICATO	APPROVATO	4
			Dis.	PG-IOU-411		di 28
			Comm.	NR /17076		Scala 1:10000





0+000 0+696

MONTENERO DI BISACCIA	
CAMPOBASSO	
PIDS n.4100910/1	PIDA n° 4100910/2

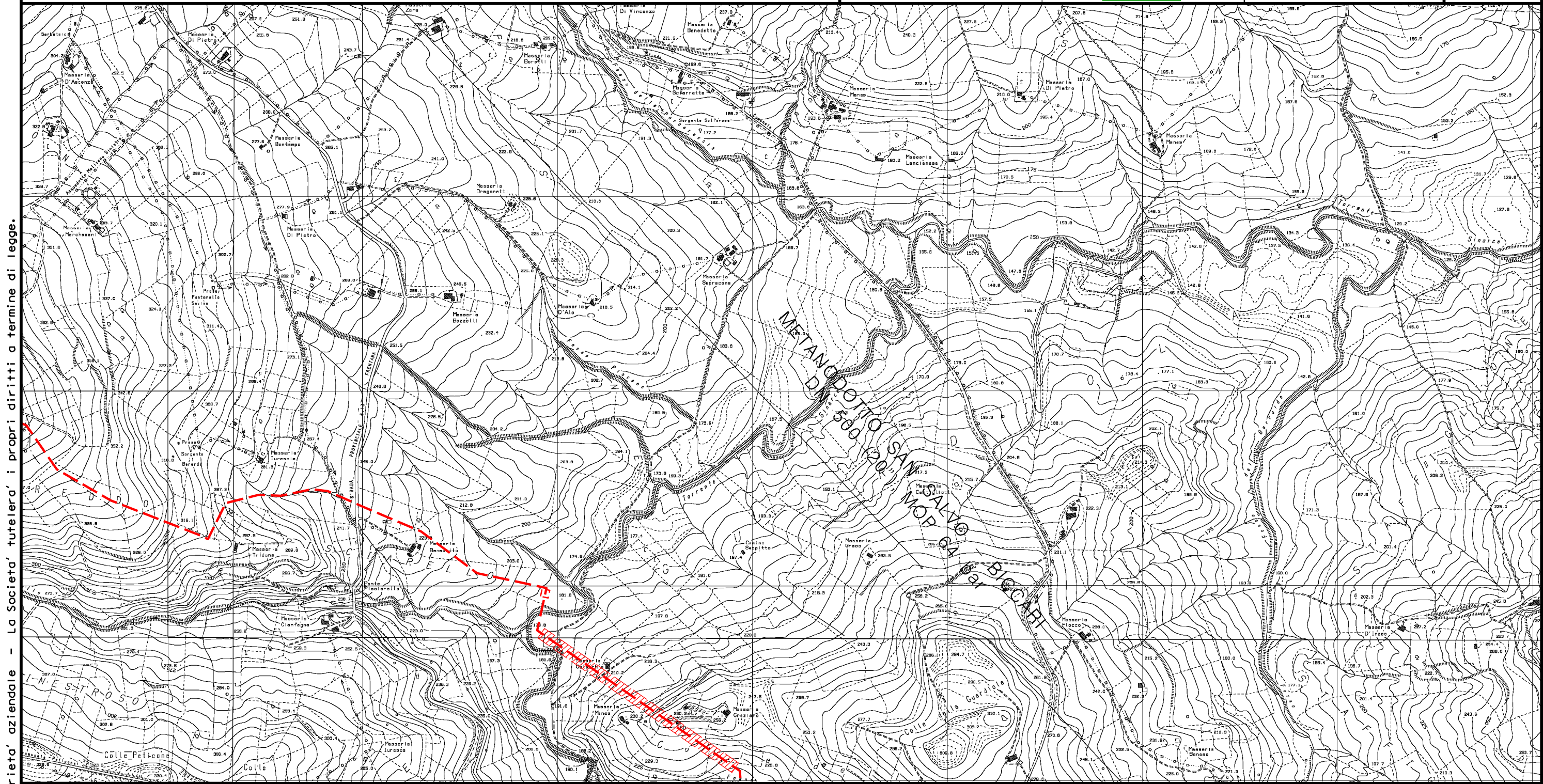
Fosso della Chiatalonga




Il presente disegno e' di proprieta' aziendale - La Societa' tutelera' i propri diritti a termine di legge.

00	30.11.17	EMISSIONE	DEL VECCHIO	CASAGRANDE	CAPRIOTTI	Foglio	
INDICE	DATA	R E V I S I O N I			ELABORATO	VERIFICATO	APPROVATO
						Dis. PG-IOU-411	di 28
						Comm. NR /17076	Scala 1:10000

Rimozione Condotta Esistente
IMPATTO AD OPERA ULTIMATA



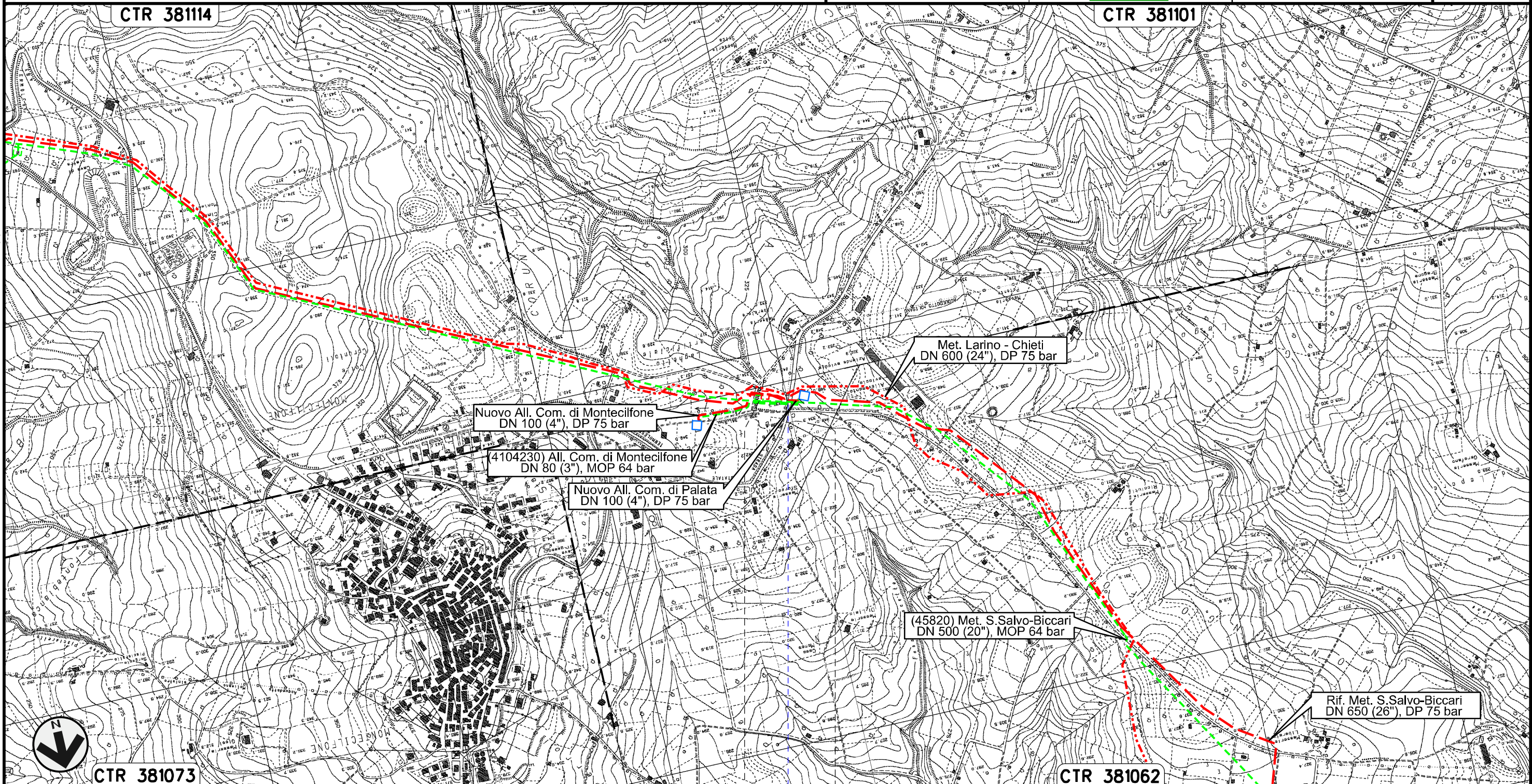
Il presente disegno e' di proprieta' aziendale - La Societa' tutelera' i propri diritti a termine di legge.



Allacciamento Comune di Palata
DN 100 (4"), MOP 64 bar

Rimozione Condotta Esistente
IMPATTO AD OPERA ULTIMATA

00	30.11.17	EMISSIONE	DEL VECCHIO	CASAGRANDE	CAPRIOTTI	Foglio
INDICE	DATA	REVISIONI	ELABORATO	VERIFICATO	APPROVATO	7
			Dis.	PG-IU-411		28
			Comm.	NR /17076		Scala 1:10000




Il presente disegno e' di proprieta' aziendale - La Societa' tutelera' i propri diritti a termine di legge.



0+000 0+116



PALATA
CAMPOBASSO

• S.P. n.168

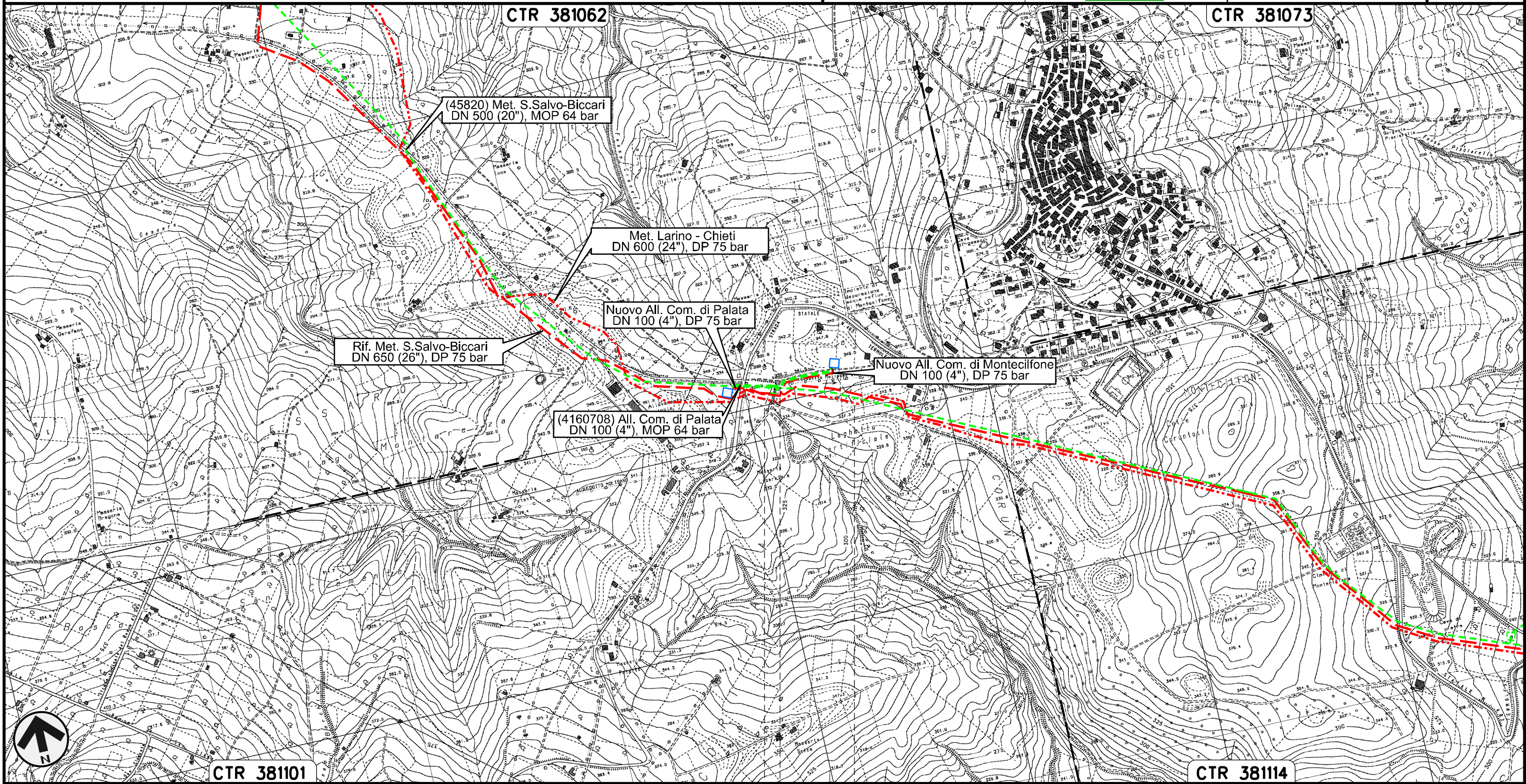


Allacciamento Comune di Montecilfone
DN 80 (3"), MOP 64 bar

Rimozione Condotta Esistente
IMPATTO AD OPERA ULTIMATA

00	30.11.17	EMISSIONE	DEL VECCHIO	CASAGRANDE	CAPRIOTTI
INDICE	DATA	REVISIONI	ELABORATO	VERIFICATO	APPROVATO
					
			Dis.	PG-IOU-411	
			Comm.	NR /17076	


Foglio
8
di 28
Scala
1:10000



0+000 0+175

PALATA MONTECILFONE



CAMPOBASSO



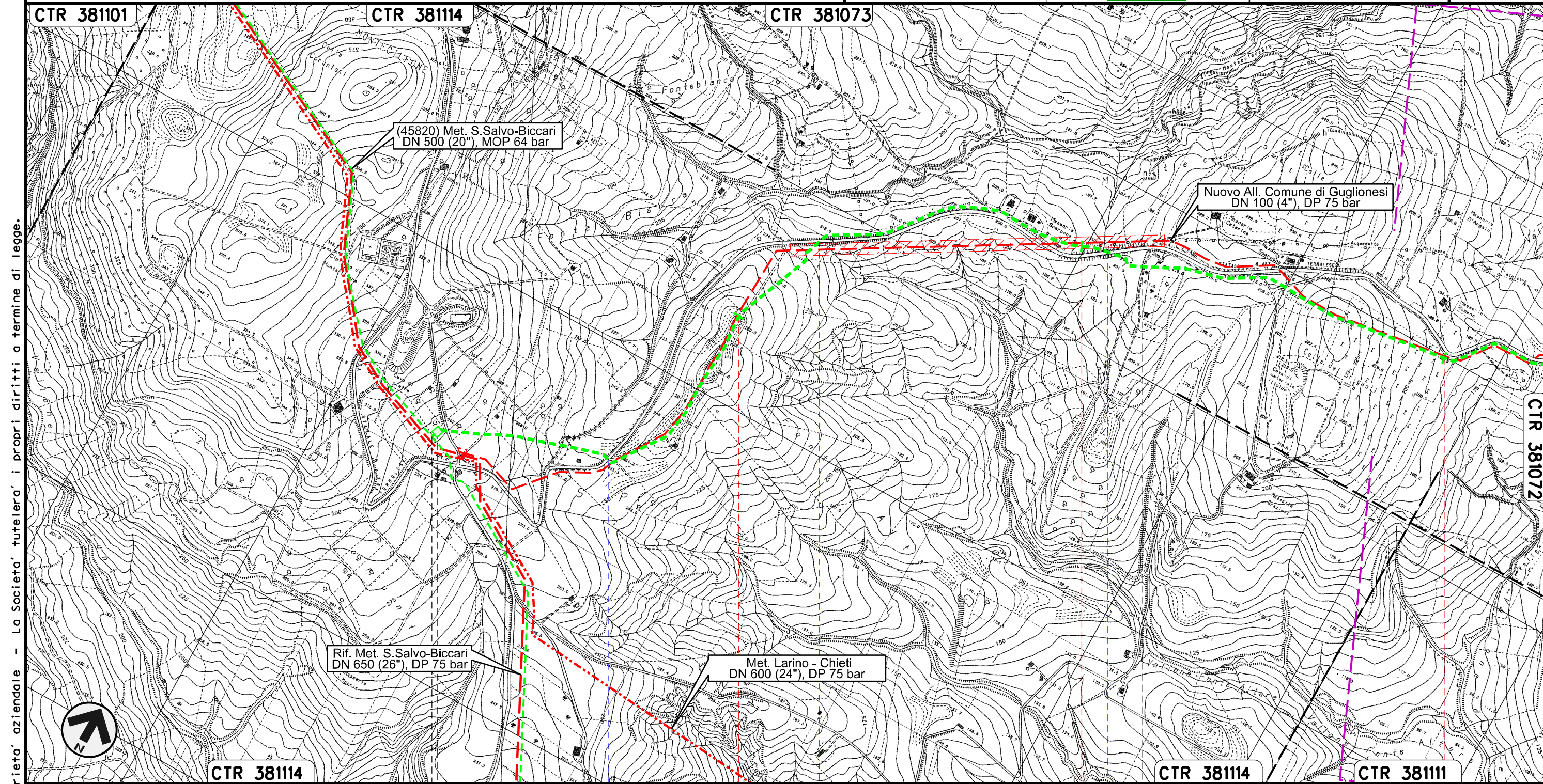
Il presente disegno e' di proprieta' aziendale - La Societa' tutelera' i propri diritti a termine di legge.

Collegamento Pozzo Agip Guglionesi
DN 250 (10"), MOP 64 bar

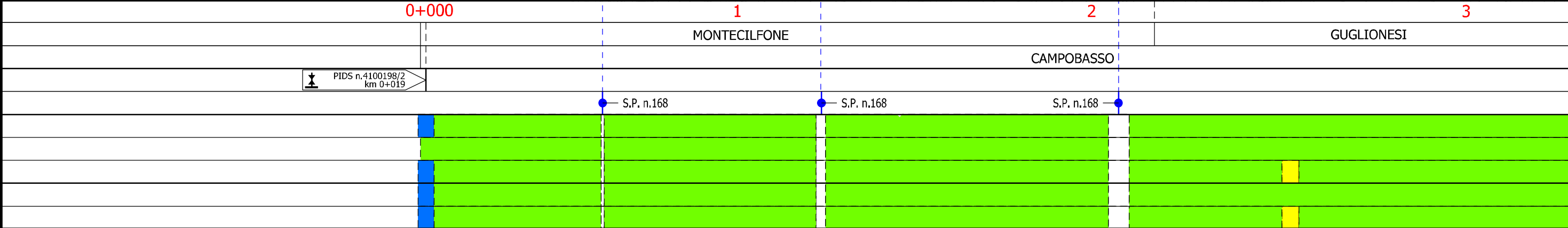
Rimozione Condotta Esistente
IMPATTO AD OPERA ULTIMATA

00	30.11.17	EMISSIONE	DEL VECCHIO	CASAGRANDE	CAPRIOTTI
INDICE	DATA	REVISIONI	ELABORATO	VERIFICATO	APPROVATO
					
			Dis.	PG-IOU-411	
			Comm.	NR /17076	

Foglio
9
di 28
Scala
1:10000



Il presente disegno e' di proprieta' aziendale - La Societa' tutelera' i propri diritti a termine di legge.

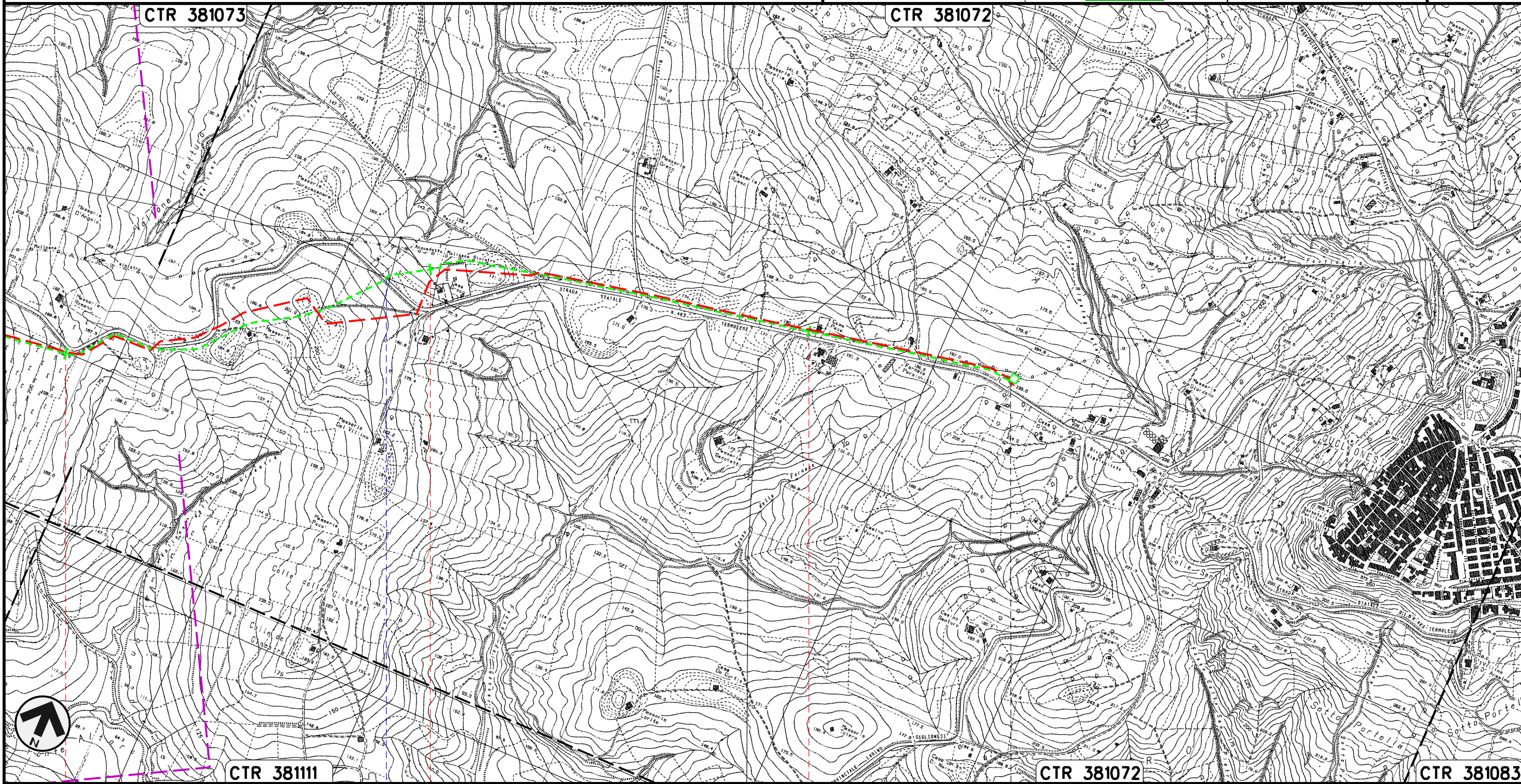


Collegamento Pozzo Agip Guglionesi
DN 250 (10"), MOP 64 bar

Rimozione Condotta Esistente
IMPATTO AD OPERA ULTIMATA

00	30.11.17	EMISSIONE	DEL VECCHIO	CASAGRANDE	CAPRIOTTI
INDICE	DATA	REVISIONI	ELABORATO	VERIFICATO	APPROVATO
			Dis.	PG-IOU-411	
			Comm.	NR /17076	

Foglio
10
di 28
Scala
1:10000



Il presente disegno e' di proprieta' aziendale - La Societa' tutelera' i propri diritti a termine di legge.



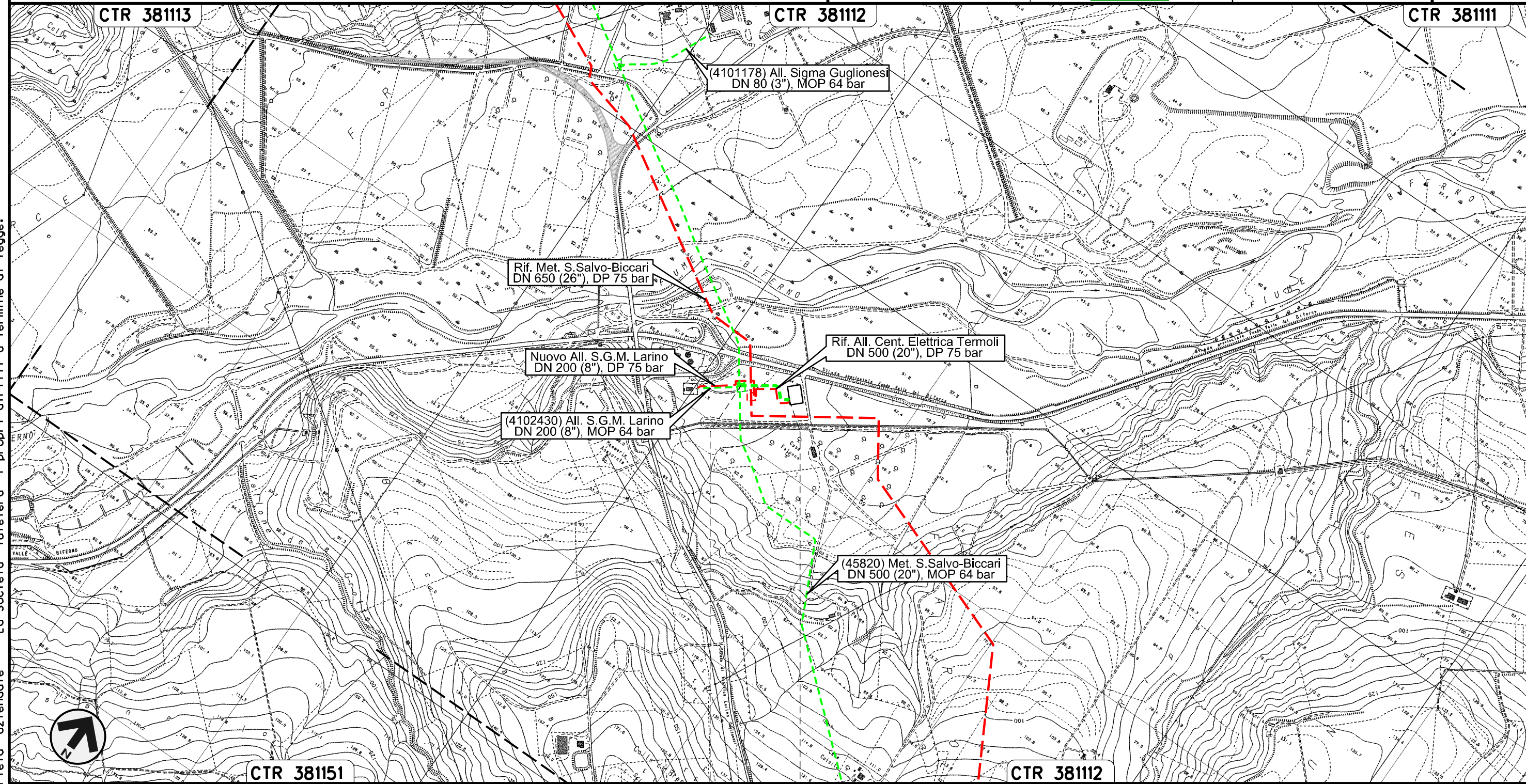
3	4	5	5+550
GUGLIONESI			
CAMPOBASSO			
S.P. n.168			
PIDA n. 4101868/2			
[Green shaded area]			

Allacciamento Centrale Elettrica Energia Termoli
DN 500 (20"), MOP 64 bar

Rimozione Condotta Esistente
IMPATTO AD OPERA ULTIMATA


00	30.11.17	EMISSIONE	DEL VECCHIO	CASAGRANDE	CAPRIOTTI
INDICE	DATA	REVISIONI	ELABORATO	VERIFICATO	APPROVATO
			Dis.	PG-IOU-411	
			Comm.	NR /17076	

Foglio
12
di 28
Scala
1:10000



0+000 0+161

LARINO
CAMPOBASSO



Il presente disegno e' di proprieta' aziendale - La Societa' tutelera' i propri diritti a termine di legge.

Allacciamento S.G.M. Larino
DN 200 (8"), MOP 64 bar

Rimozione Condotta Esistente
IMPATTO AD OPERA ULTIMATA

00	30.11.17	EMISSIONE	DEL VECCHIO	CASAGRANDE	CAPRIOTTI
INDICE	DATA	REVISIONI	ELABORATO	VERIFICATO	APPROVATO
		Dis. PG-IOU-411			
		Comm. NR /17076		Scala 1:10000	



Foglio
13
di 28
Scala
1:10000

CTR 38112

CTR 381151

(45820) Met. S.Salvo-Biccarì
DN 500 (20"), MOP 64 bar

Rif. All. Centrale Elettrica Termoli
DN 500 (20"), DP 75 bar

(11221) All. Cent. Elettrica En. Termoli
DN 500 (20"), MOP 64 bar

Nuovo All. S.G.M. Larino
DN 200 (8"), DP 75 bar

Rif. Met. S.Salvo-Biccarì
DN 650 (26"), DP 75 bar

(4101178) All. Sigma Guglionesi
DN 80 (3"), MOP 64 bar

CTR 38112


CTR 38113

0+000

0+154

LARINO



CAMPOBASSO



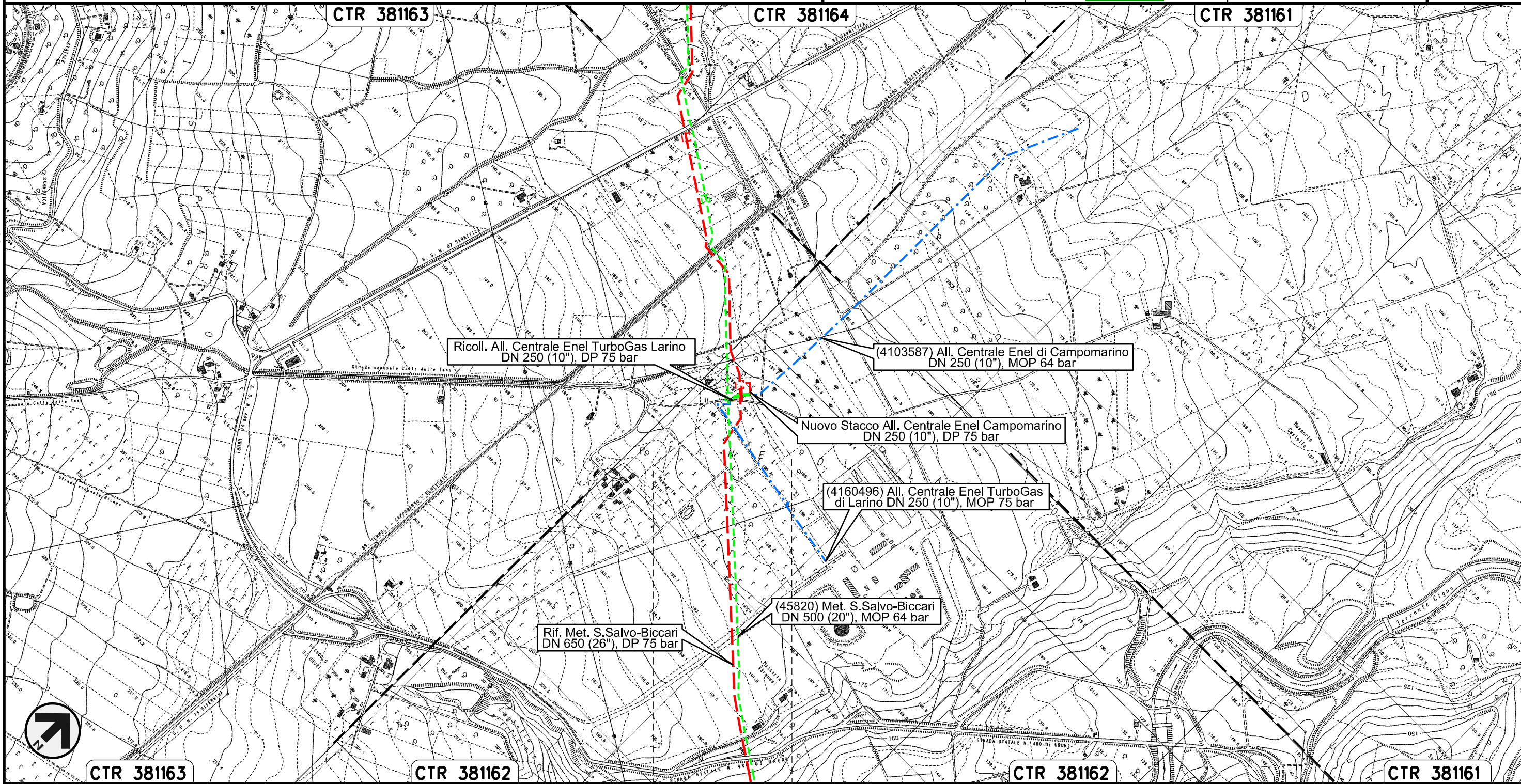
Il presente disegno e' di proprieta' aziendale - La Societa' tutelera' i propri diritti a termine di legge.

Allacciamento Centrale Enel di Campomarino
DN 250 (10"), MOP 64 bar

Rimozione Condotta Esistente
IMPATTO AD OPERA ULTIMATA

00	30.11.17	EMISSIONE	DEL VECCHIO	CASAGRANDE	CAPRIOTTI
INDICE	DATA	REVISIONI	ELABORATO	VERIFICATO	APPROVATO
					
			Dis.	PG-IOU-411	
			Comm.	NR /17076	

Foglio
14
di 28
Scala
1:10000



0+000 0+050



LARINO
CAMPOBASSO



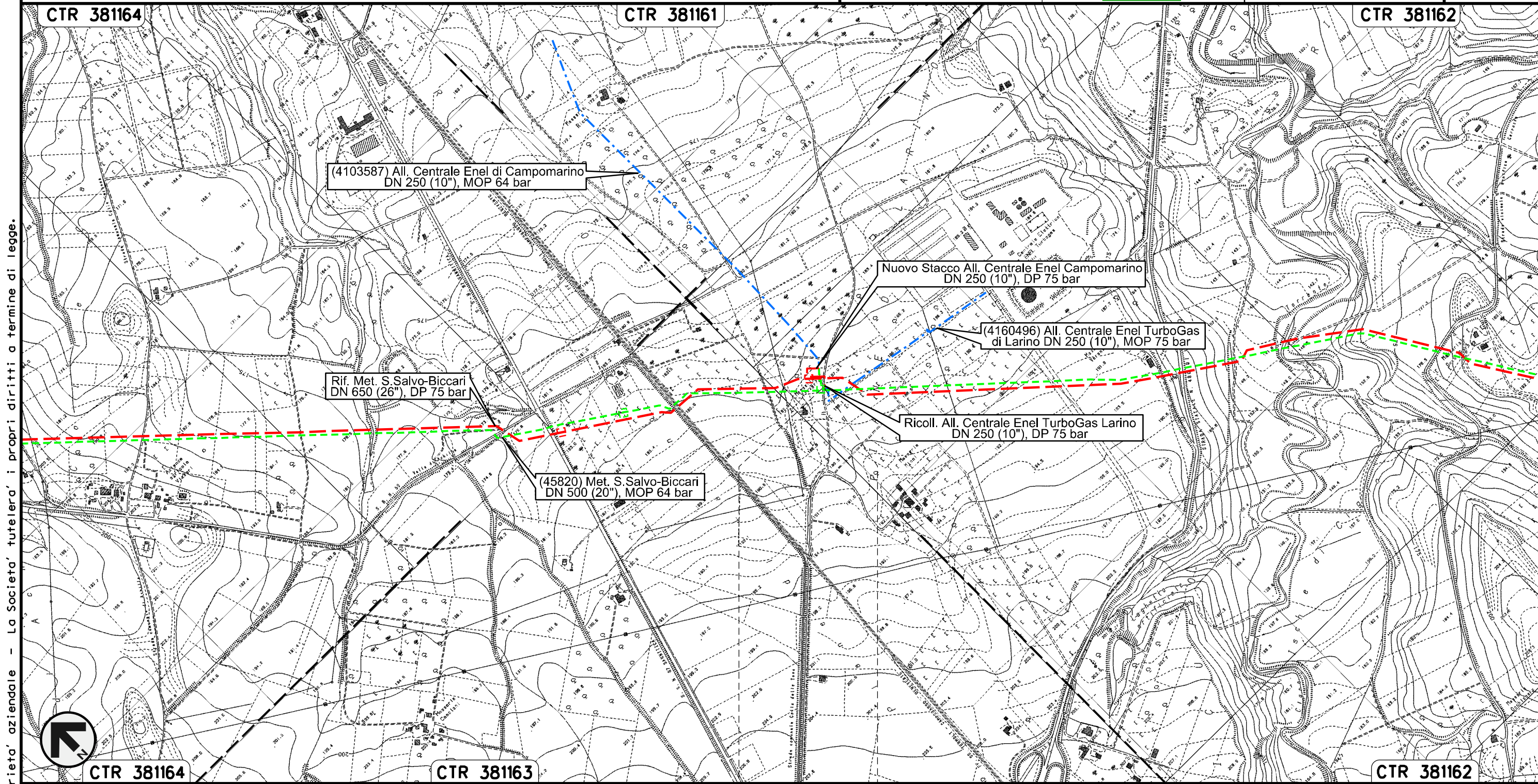
Il presente disegno e' di proprieta' aziendale - La Societa' tutelera' i propri diritti a termine di legge.

Allacciamento Centrale Enel TurboGas di Larino
DN 250 (10"), MOP 75 bar

Rimozione Condotta Esistente
IMPATTO AD OPERA ULTIMATA

00	30.11.17	EMISSIONE	DEL VECCHIO	CASAGRANDE	CAPRIOTTI
INDICE	DATA	REVISIONI	ELABORATO	VERIFICATO	APPROVATO
					
			Dis.	PG-IOU-411	
			Comm.	NR /17076	

Foglio
15
di 28
Scala
1:10000



Il presente disegno e' di proprieta' aziendale - La Societa' tutelera' i propri diritti a termine di legge.





0+000 0+010

LARINO
CAMPOBASSO

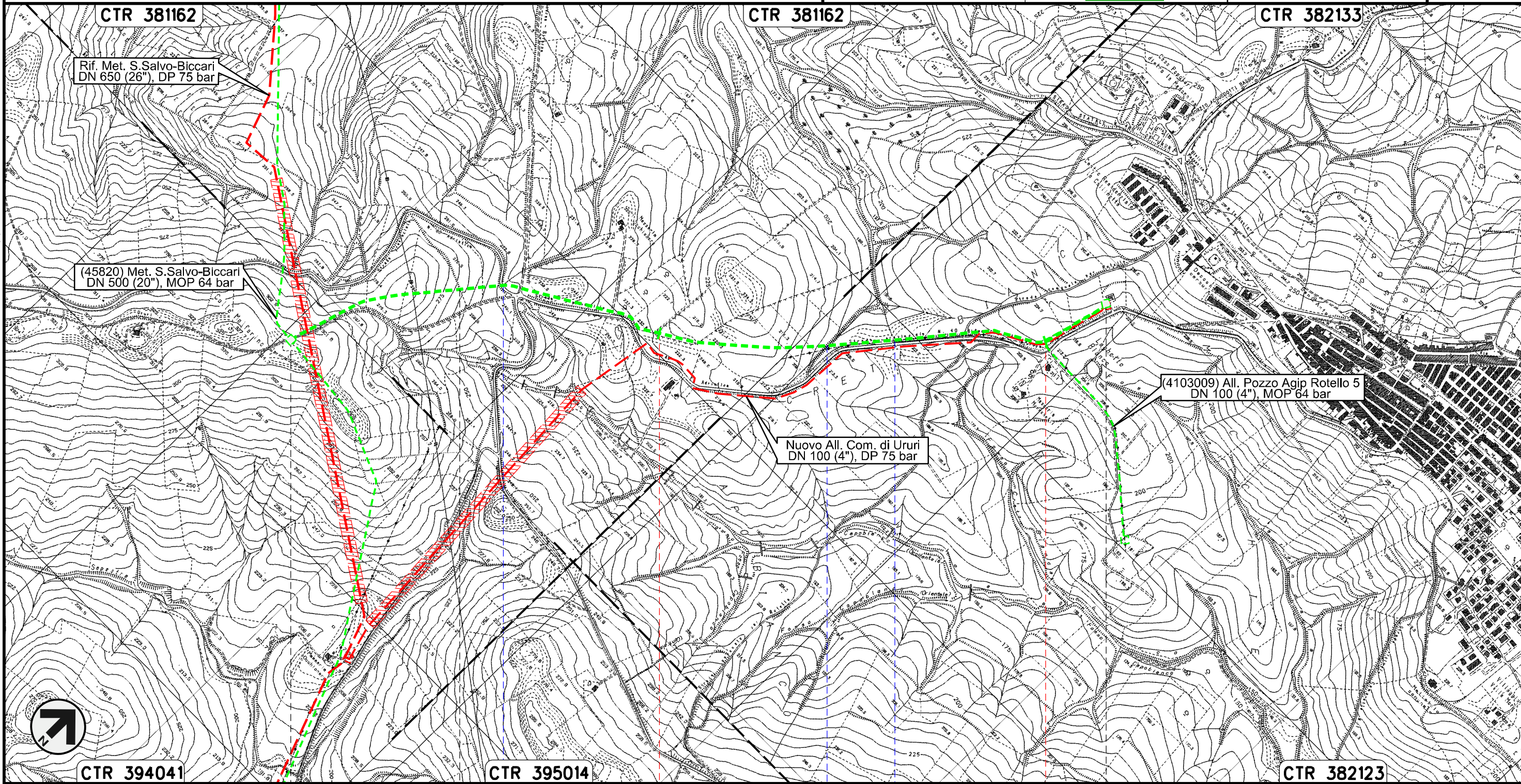


Allacciamento Comune di Ururi
DN 100 (4"), MOP 64 bar

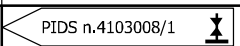

Rimozione Condotta Esistente
IMPATTO AD OPERA ULTIMATA

00	30.11.17	EMISSIONE	DEL VECCHIO	CASAGRANDE	CAPRIOTTI
INDICE	DATA	REVISIONI	ELABORATO	VERIFICATO	APPROVATO
					
			Dis.	PG-IOU-411	
			Comm.	NR /17076	

Foglio
16
di 28
Scala
1:10000





Il presente disegno e' di proprieta' aziendale - La Societa' tutelera' i propri diritti a termine di legge.

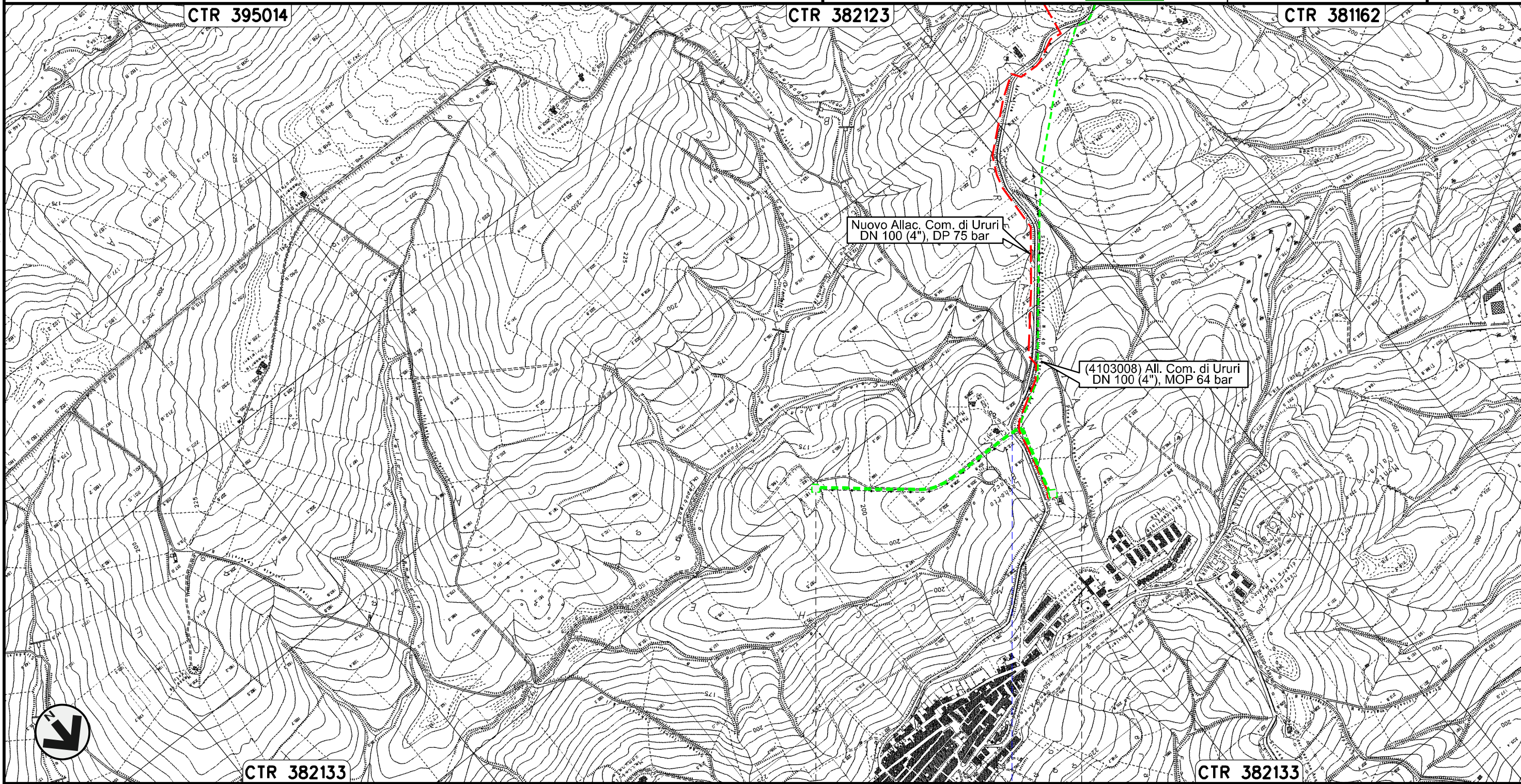
0+000	1	2	2+204
MONTORIO NEI FRENTANI		URURI	
		CAMPOBASSO	
			
	S.P. n.40	Fosso	Fosso

Allacciamento Pozzo Agip Rotello 5
DN 100 (4"), MOP 64 bar

Rimozione Condotta Esistente
IMPATTO AD OPERA ULTIMATA

00	30.11.17	EMISSIONE	DEL VECCHIO	CASAGRANDE	CAPRIOTTI		
INDICE	DATA	R E V I S I O N I			ELABORATO	VERIFICATO	APPROVATO
 SNAM RETE GAS							
			Dis.	PG-IOU-411			
			Comm.	NR /17076			

Foglio
17
di 28
Scala
1:10000



Il presente disegno e' di proprieta' aziendale - La Societa' tutelera' i propri diritti a termine di legge.


0+000 0+770

URURI
CAMPOBASSO

PIDA n. 4103009/1



PIDA n. 4103009/2

S.P. n.40

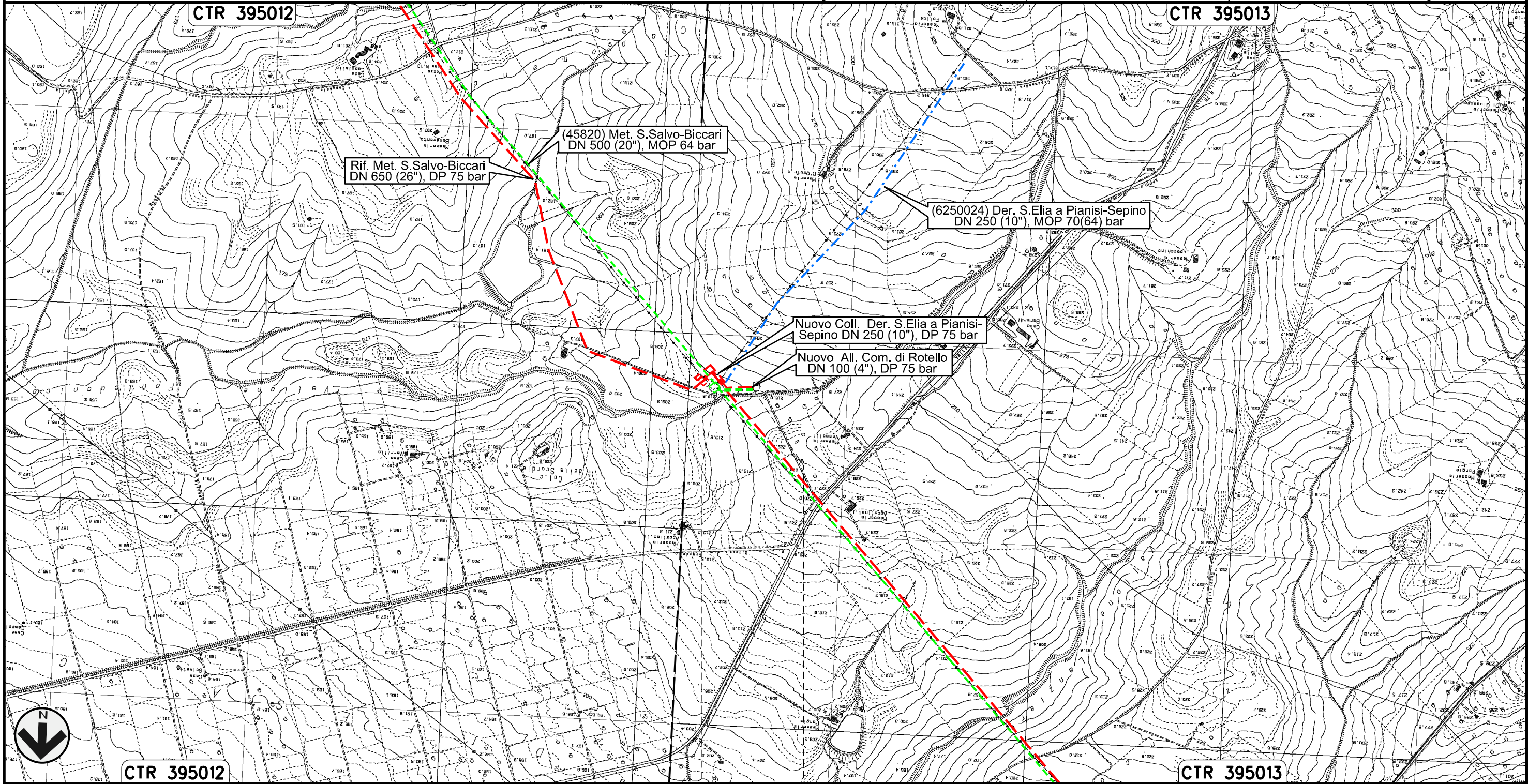


Allacciamento Comune di Rotello
DN 80 (3"), MOP 64 bar

Rimozione Condotta Esistente
IMPATTO AD OPERA ULTIMATA

00	30.11.17	EMISSIONE	DEL VECCHIO	CASAGRANDE	CAPRIOTTI
INDICE	DATA	REVISIONI	ELABORATO	VERIFICATO	APPROVATO
					
			Dis.	PG-IOU-411	
			Comm.	NR /17076	

Foglio
18
di 28
Scala
1:10000



0+000 0+095



ROTELLO
CAMPOBASSO



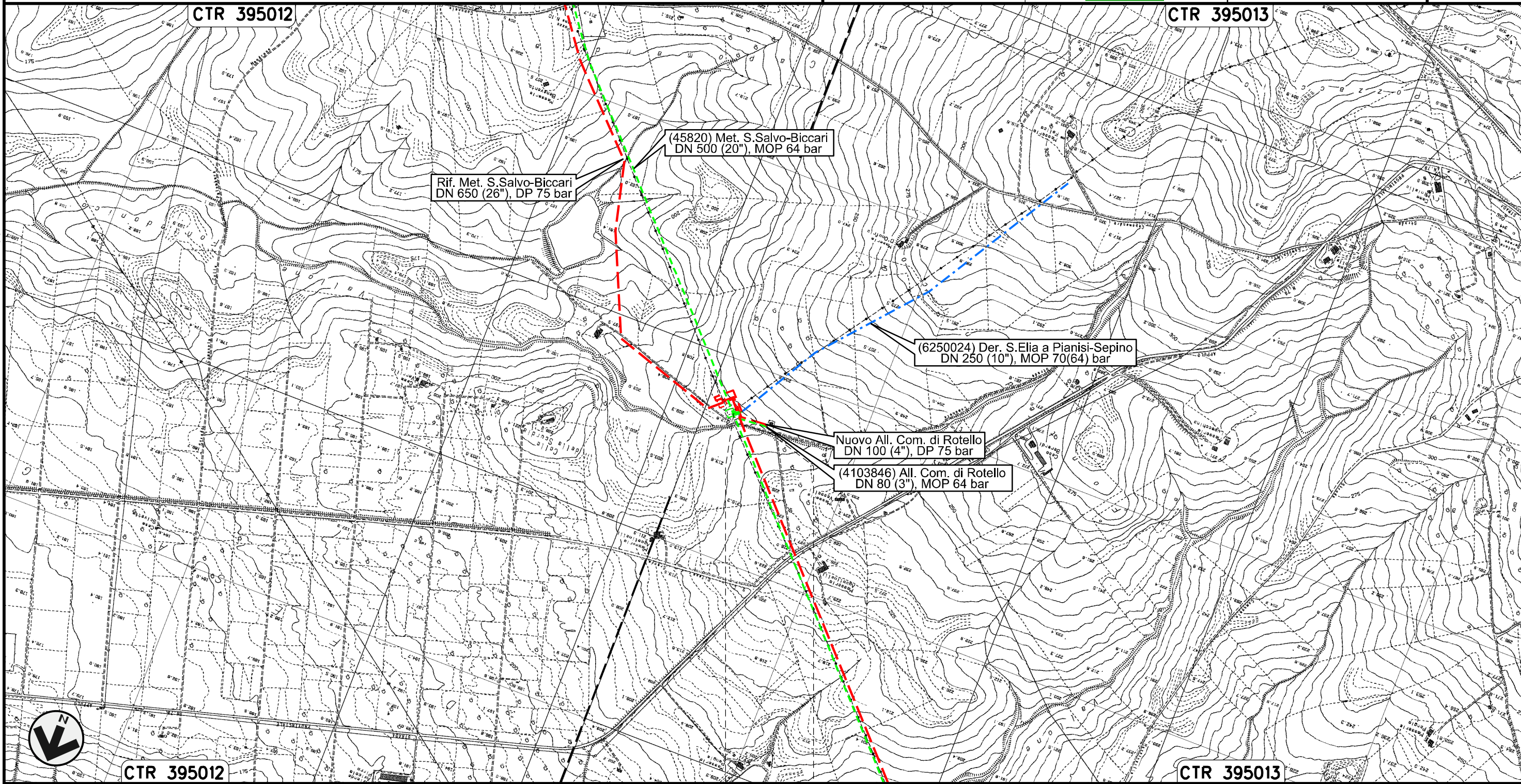
Il presente disegno e' di proprieta' aziendale - La Societa' tutelera' i propri diritti a termine di legge.

Derivazione S.Elia a Pianisi-Sepino
DN 250 (8"), MOP 70(64) bar

Rimozione Condotta Esistente
IMPATTO AD OPERA ULTIMATA


00	30.11.17	EMISSIONE	DEL VECCHIO	CASAGRANDE	CAPRIOTTI		
INDICE	DATA	R E V I S I O N I			ELABORATO	VERIFICATO	APPROVATO
 SNAM RETE GAS							
			Dis.	PG-IOU-411			
			Comm.	NR /17076			

Foglio
19
di 28
Scala
1:10000



0+000 0+025

ROTELLO
CAMPOBASSO



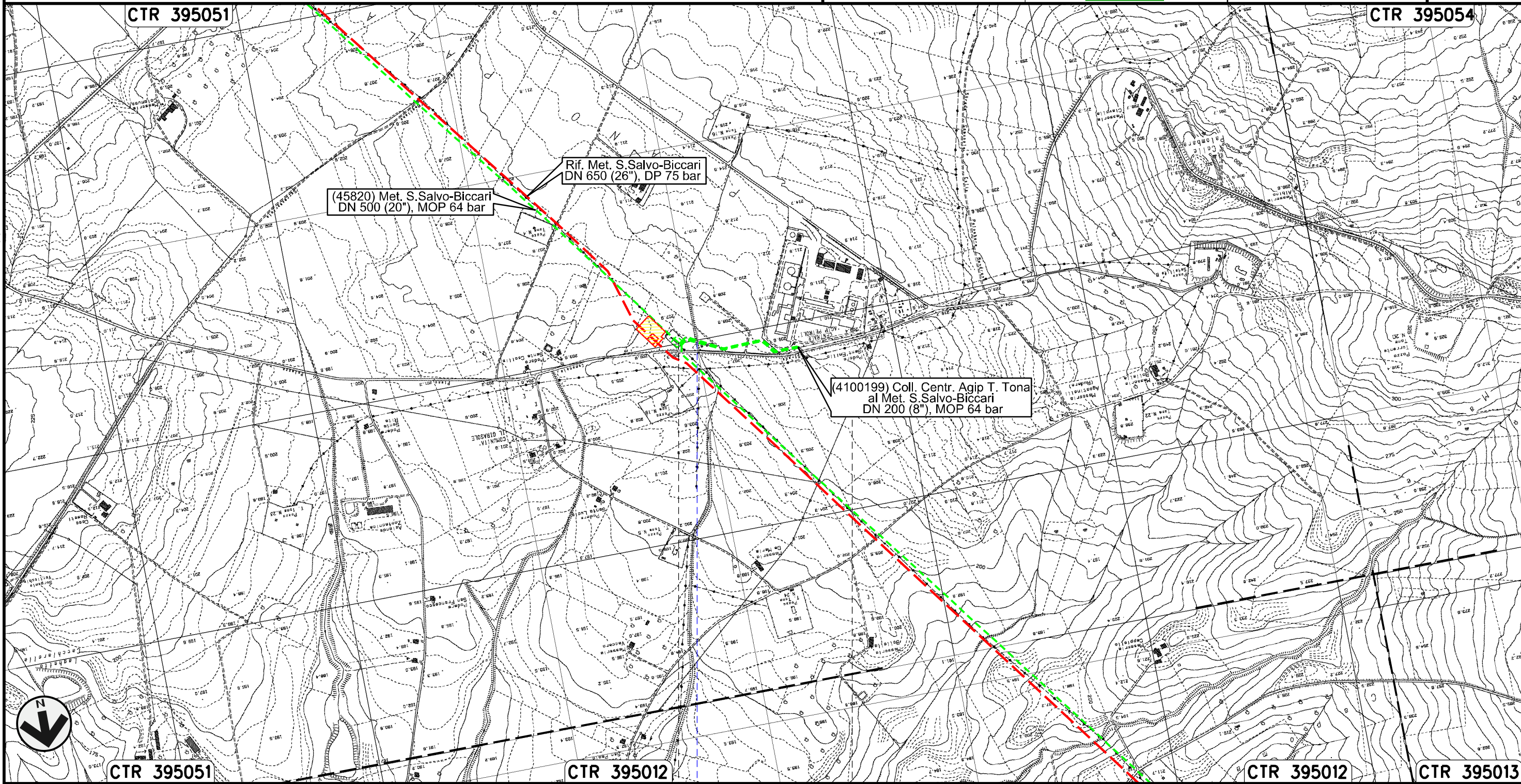
Il presente disegno e' di proprieta' aziendale - La Societa' tutelera' i propri diritti a termine di legge.

Allacciamento Centro Olio Agip T. Tona Rotello
DN 80 (3"), MOP 70(64) bar

Rimozione Condotta Esistente
IMPATTO AD OPERA ULTIMATA

00	30.11.17	EMISSIONE	DEL VECCHIO	CASAGRANDE	CAPRIOTTI
INDICE	DATA	R E V I S I O N I			
			ELABORATO	VERIFICATO	APPROVATO
			Dis.	PG-IOU-411	
			Comm.	NR /17076	

Foglio
20
di 28
Scala
1:10000



Il presente disegno e' di proprieta' aziendale - La Societa' tutelera' i propri diritti a termine di legge.

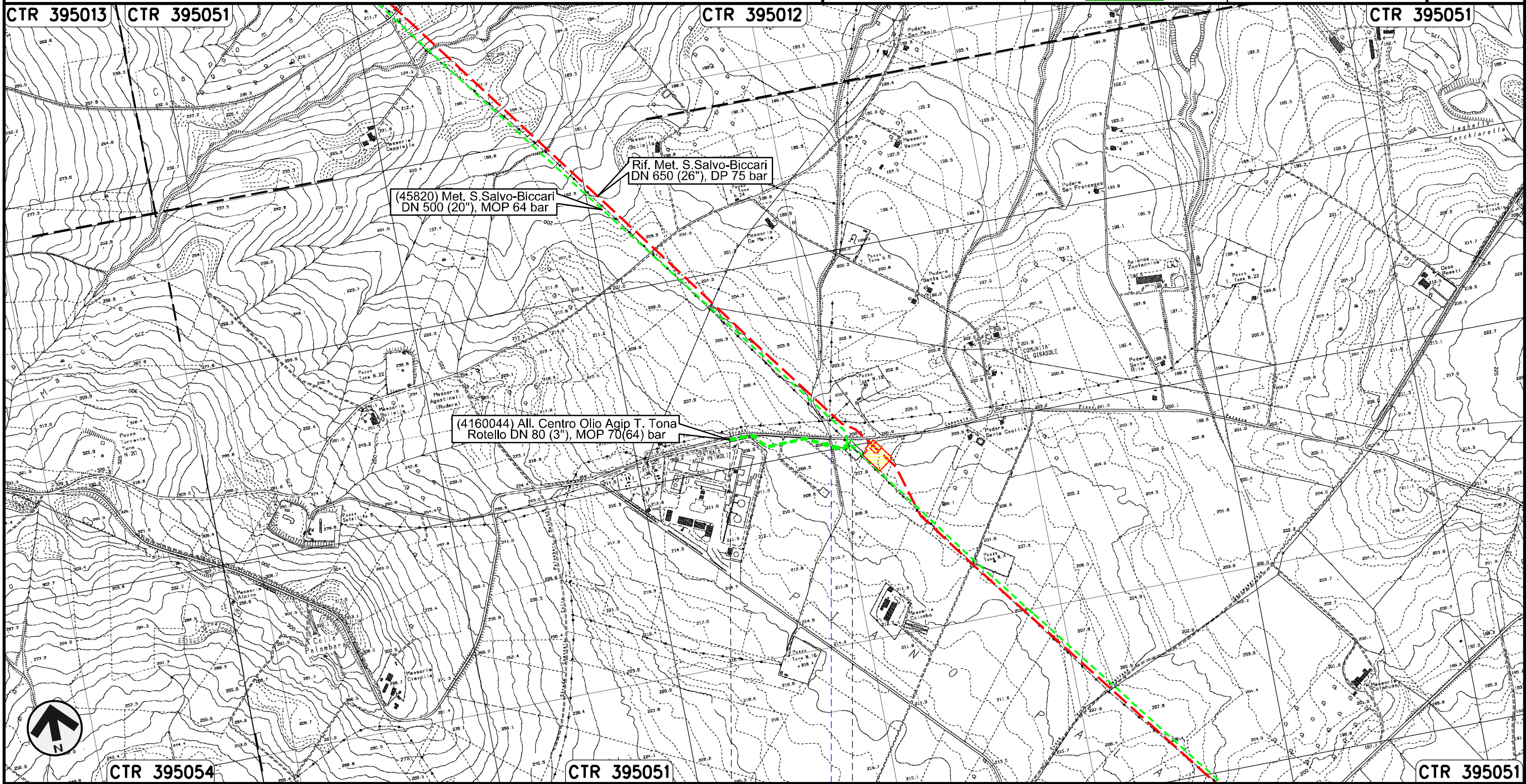
0+000	0+335
ROTELLO	CAMPOBASSO
Fosso	PIDA n.4160044/2

Collegamento Centrale Agip T. Tona al Met. S.Salvo-Biccari
DN 200 (8"), MOP 64 bar

Rimozione Condotta Esistente
IMPATTO AD OPERA ULTIMATA

00	30.11.17	EMISSIONE	DEL VECCHIO	CASAGRANDE	CAPRIOTTI
INDICE	DATA	R E V I S I O N I			
			ELABORATO	VERIFICATO	APPROVATO
			Dis.	PG-IOU-411	
			Comm.	NR /17076	

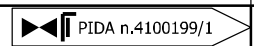
Foglio
21
di 28
Scala
1:10000




Il presente disegno e' di proprieta' aziendale - La Societa' tutelera' i propri diritti a termine di legge.

0+000 0+335

ROTELLO
CAMPOBASSO





Fosso

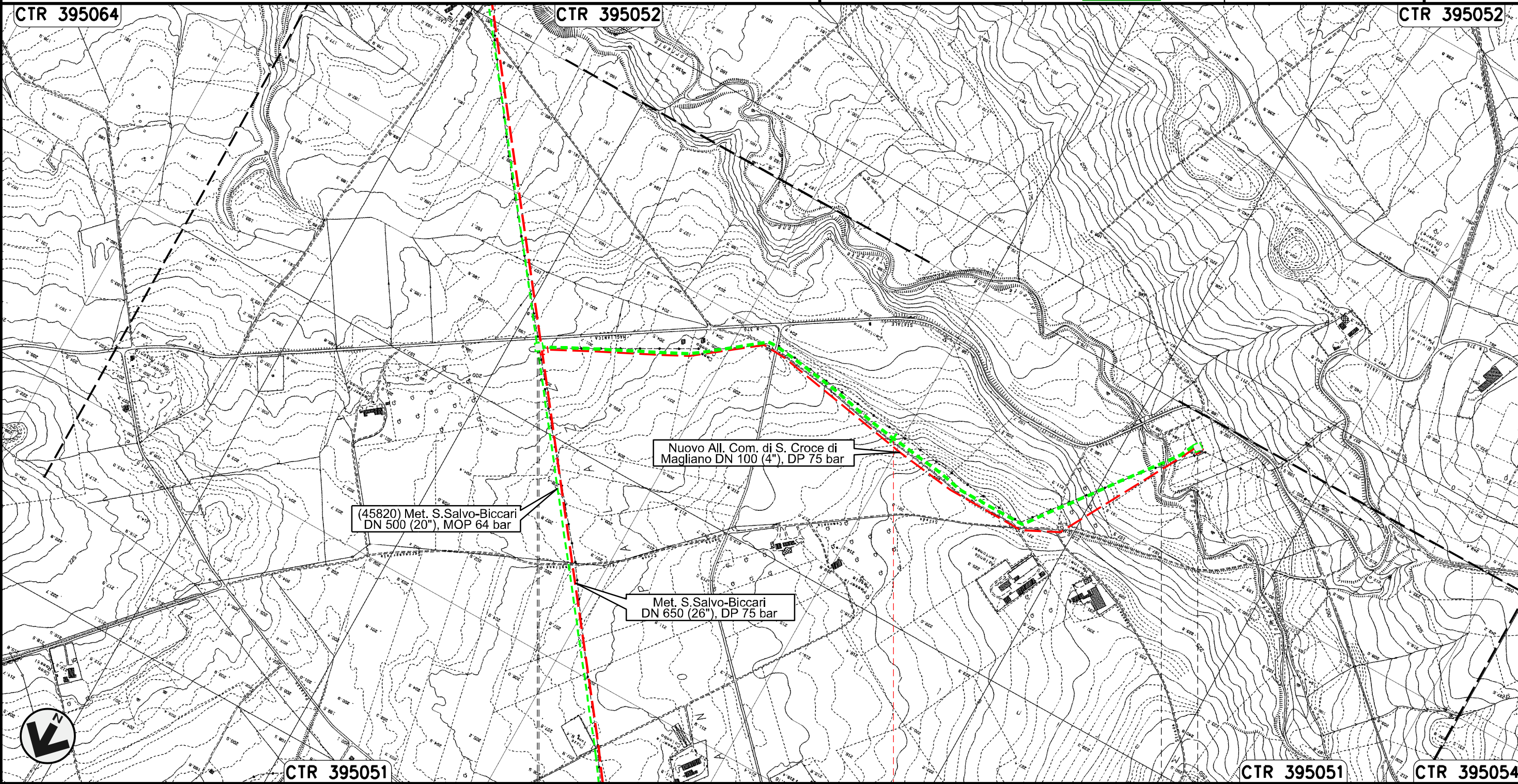


Allacciamento Comune di S. Croce di Magliano
DN 80 (3"), MOP 64 bar


Rimozione Condotta Esistente
IMPATTO AD OPERA ULTIMATA

00	30.11.17	EMISSIONE	DEL VECCHIO	CASAGRANDE	CAPRIOTTI
INDICE	DATA	R E V I S I O N I		ELABORATO	VERIFICATO
					
			Dis.	PG-IOU-411	
			Comm.	NR /17076	

Foglio
22
di 28
Scala
1:10000





Il presente disegno e' di proprieta' aziendale - La Societa' tutelera' i propri diritti a termine di legge.

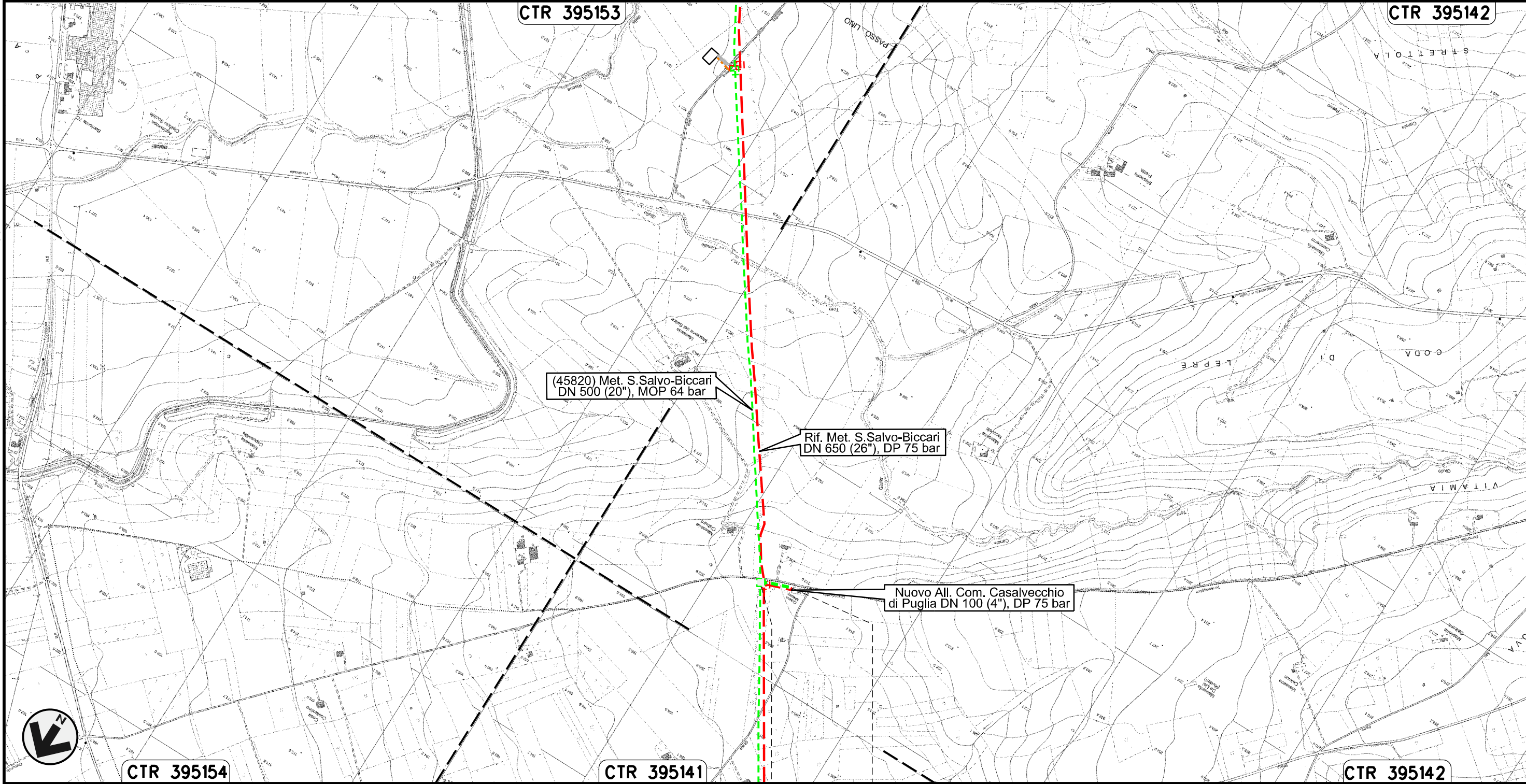


Allacciamento Comune di Casalvecchio di Puglia
DN 100 (4"), MOP 64 bar

Rimozione Condotta Esistente
IMPATTO AD OPERA ULTIMATA

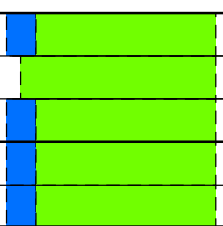
00	30.11.17	EMISSIONE	DEL VECCHIO	CASAGRANDE	CAPRIOTTI
INDICE	DATA	R E V I S I O N I		ELABORATO	VERIFICATO
					
			Dis.	PG-IOU-411	
			Comm.	NR /17076	

Foglio
23
di 28
Scala
1:10000





Il presente disegno e' di proprieta' aziendale - La Societa' tutelera' i propri diritti a termine di legge.

0+000 0+084
CASALVECCHIO
DI PUGLIA
FOGGIA
PIDA n.11090/1



Collegamento SGI Castelnuovo della Daunia
DN 300 (12"), MOP 64 bar

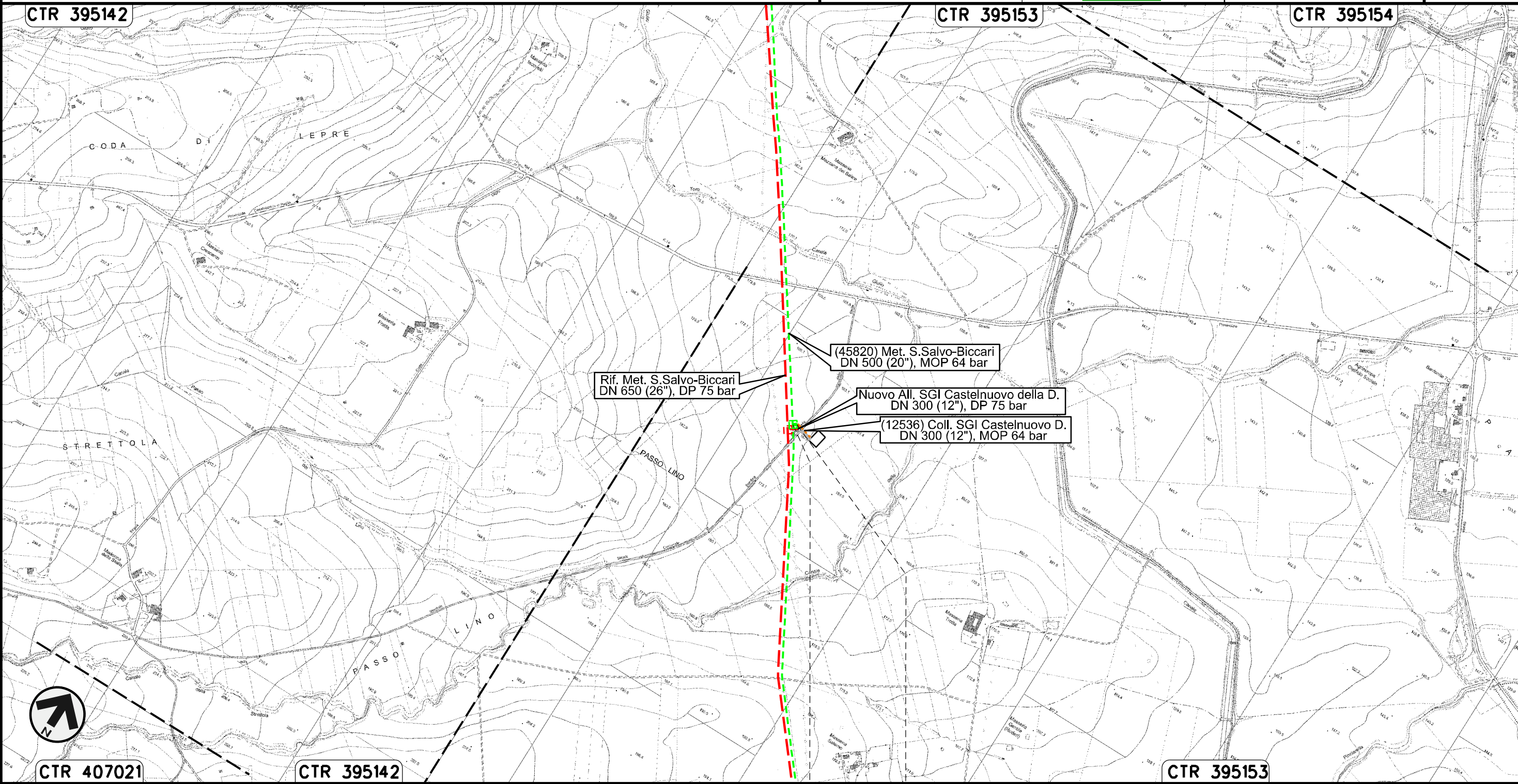
Rimozione Condotta Esistente
IMPATTO AD OPERA ULTIMATA

00	30.11.17	EMISSIONE	DEL VECCHIO	CASAGRANDE	CAPRIOTTI
INDICE	DATA	REVISIONI	ELABORATO	VERIFICATO	APPROVATO
					
			Dis.	PG-IOU-411	
			Comm.	NR /17076	

Foglio
24
di 28
Scala
1:10000

CTR 395142 CTR 395153 CTR 395154

Il presente disegno e' di proprieta' aziendale - La Societa' tutelera' i propri diritti a termine di legge.





CTR 407021 CTR 395142 CTR 395153

0+000 0+020
CASTELNUOVO DELLA DAUNIA
FOGGIA

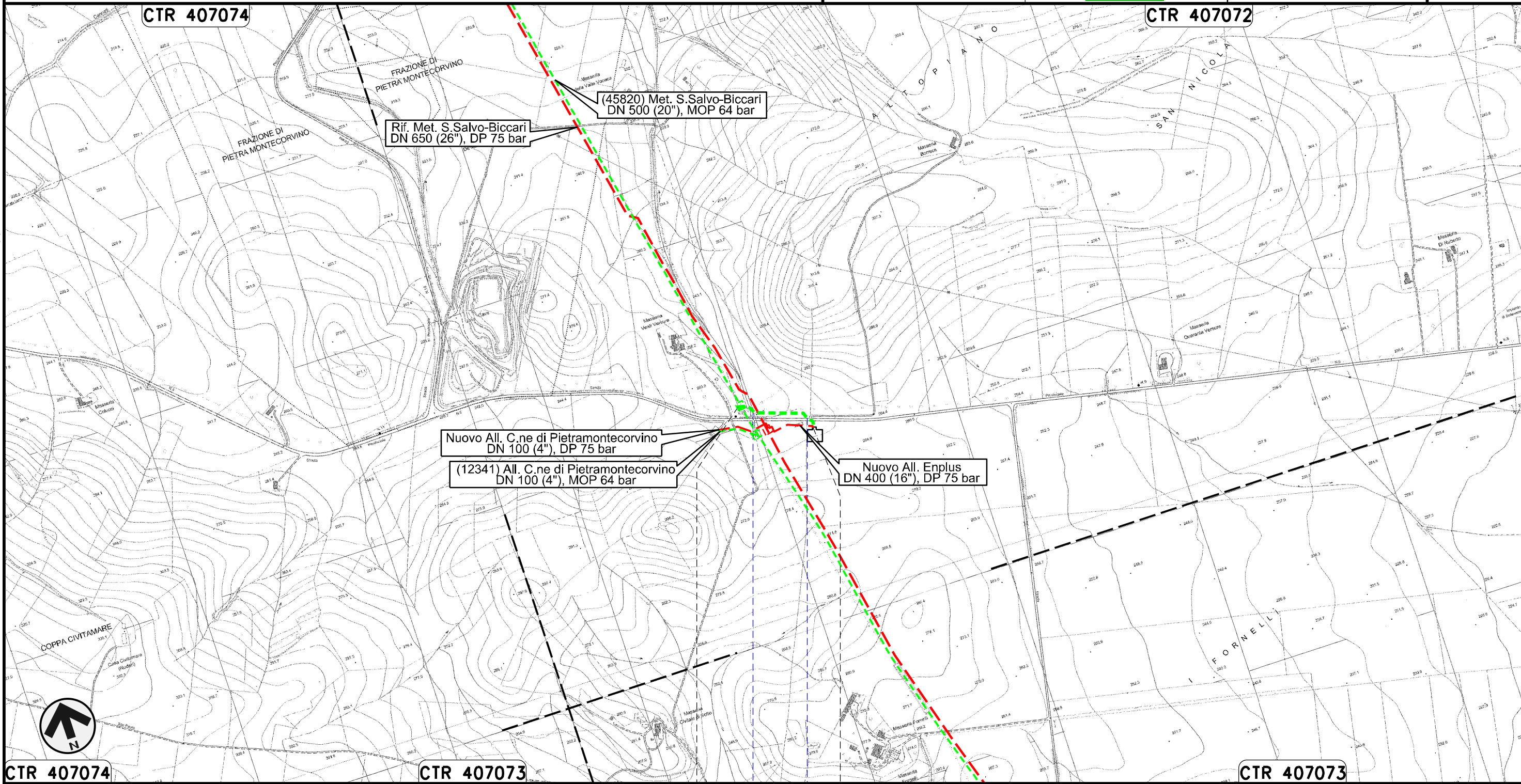


Allacciamento Enplus Srl di S. Severo
DN 400 (16"), MOP 64 bar

Rimozione Condotta Esistente
IMPATTO AD OPERA ULTIMATA

00	30.11.17	EMISSIONE	DEL VECCHIO	CASAGRANDE	CAPRIOTTI		
INDICE	DATA	R E V I S I O N I			ELABORATO	VERIFICATO	APPROVATO
						Dis. PG-IOU-411	
						Comm. NR /17076	

Foglio
25
di 28
Scala
1:10000



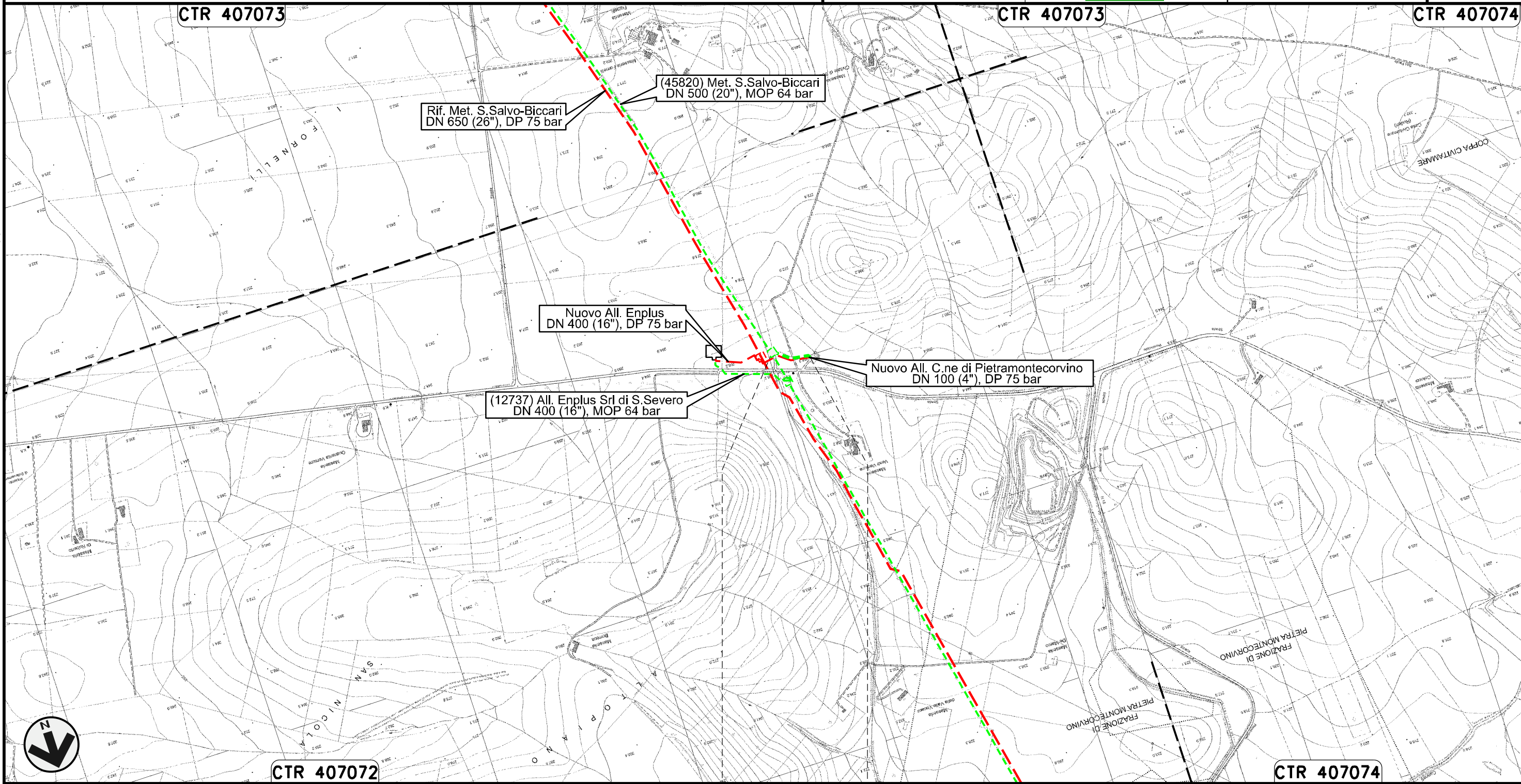
Il presente disegno e' di proprieta' aziendale - La Societa' tutelera' i propri diritti a termine di legge.

Allacciamento Comune di Pietramontecorvino
DN 100 (4"), MOP 64 bar

Rimozione Condotta Esistente
IMPATTO AD OPERA ULTIMATA


00	30.11.17	EMISSIONE	DEL VECCHIO	CASAGRANDE	CAPRIOTTI		
INDICE	DATA	R E V I S I O N I			ELABORATO	VERIFICATO	APPROVATO
		SNAM RETE GAS		Enereco		Dis. PG-IOU-411	
						Comm. NR /17076	

Foglio
26
di 28
Scala
1:10000





Il presente disegno e' di proprieta' aziendale - La Societa' tutelera' i propri diritti a termine di legge.

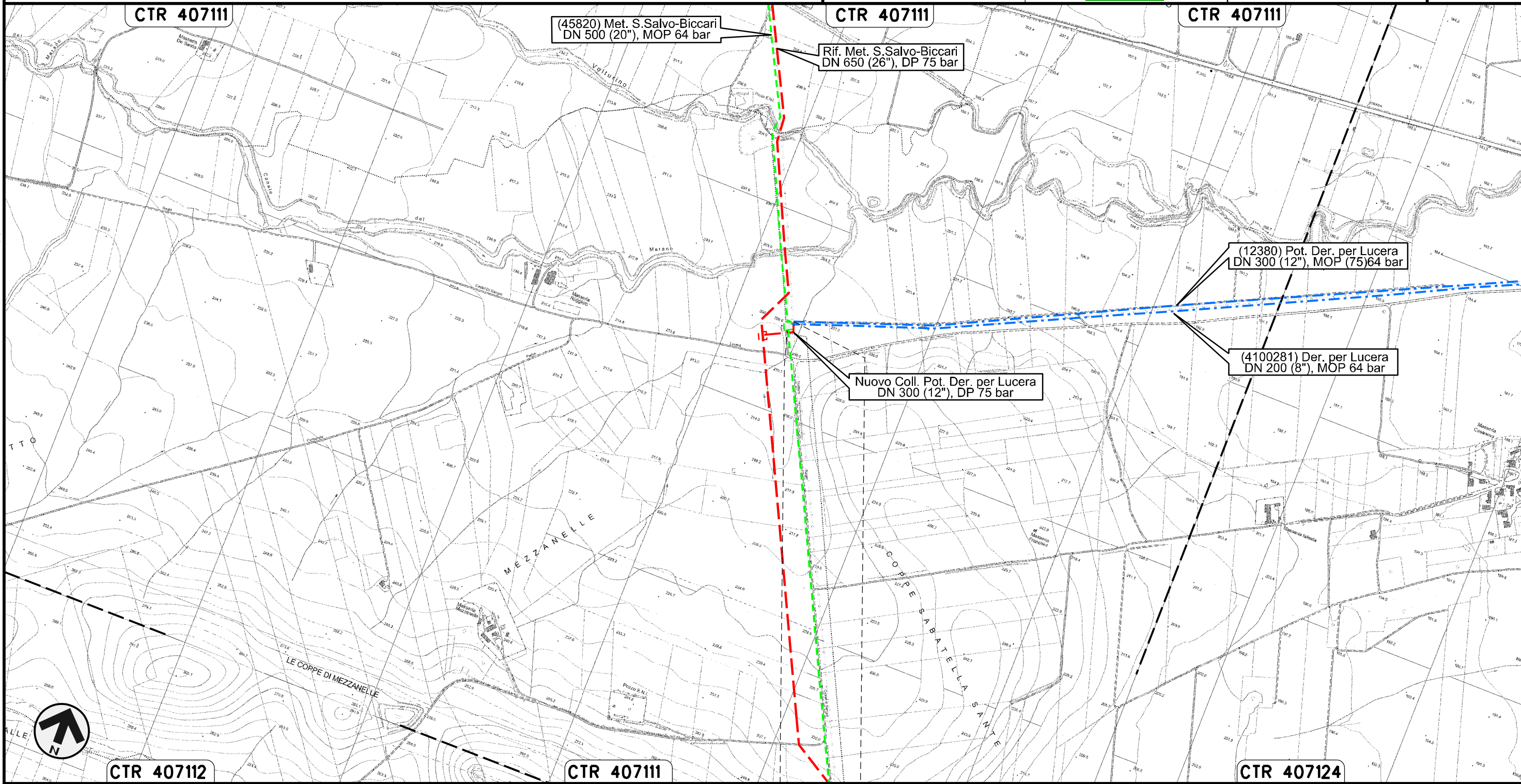
PIETRAMONTECORVINO
FOGGIA
PIDA n. 12341/1



Potenziamento Derivazione per Lucera
DN 300 (12"), MOP 64 bar

Rimozione Condotta Esistente
IMPATTO AD OPERA ULTIMATA

00	30.11.17	EMISSIONE	DEL VECCHIO	CASAGRANDE	CAPRIOTTI	Foglio 27 di 28
INDICE	DATA	REVISIONI	ELABORATO	VERIFICATO	APPROVATO	
						Scala 1:10000
			Dis. PG-IOU-411			
			Comm. NR /17076			



Il presente disegno e' di proprieta' aziendale - La Societa' tutelera' i propri diritti a termine di legge.

0+000 0+026

LUCERA
FOGGIA



00	30.11.17	EMISSIONE	DEL VECCHIO	CASAGRANDE	CAPRIOTTI	
INDICE	DATA	R E V I S I O N I		ELABORATO	VERIFICATO	APPROVATO
			Dis.	PG-IOU-411		
			Comm.	NR /17076		

LEGENDA

SIMBOLOGIA CARTOGRAFICA

- | | | | |
|--|---------------------------------------------------|--|-------------------------------------------------------------------------|
| | Metanodotto in progetto | | Altre condotte di terzi |
| | Metanodotti in esercizio | | Altri metanodotti in progetto |
| | Metanodotti da porre fuori esercizio e recuperare | | Gallerie, Tunnel, Mini-Microtunnel, Raise Boring, T.O.C. e Direct Pipe. |
| | Aree impianti stacco-terminale in progetto | | Impianti di linea in progetto |
| | Aree impianti stacco-terminale esistenti | | Impianti di linea su rete in esercizio |
| | Limite sovrapposizione fogli | | Impianti di linea da porre fuori esercizio e recuperare |
| | | | Nuova viabilita' |
| | | | Viabilita' in programma |
| | | | Condotta S.G.I. (in progetto) |

SIMBOLOGIA TEMATICA (in fincatura)

- | | |
|--|----------------------|
| | Impatto ALTO |
| | Impatto MEDIO |
| | Impatto BASSO |
| | Impatto TRASCURABILE |
| | Impatto NULLO |
| | Impatto POSITIVO |

SIMBOLOGIA MECCANICA

- | | |
|--|----------------------------------------------------------------------------------|
| | Punto di intercettazione di linea (P.I.L.) |
| | Punto di intercettazione di derivazione importante (P.I.D.I.) |
| | Punto di intercettazione di derivazione semplice con stacco da P.I.L. (P.I.D.S.) |
| | Punto di intercettazione e derivazione semplice con stacco da Linea (P.I.D.S.) |
| | Punto di intercettazione con discaggio di allacciamento (P.I.D.A.) |
| | Punto predisposto per il discaggio di allacciamento (P.P.D.A.) |
| | Punto di sezionamento elettrico terminale (P.S.E.T.) |
| | Stazione predisposta per lancio e ricevimento PIG |
| | Impianto di riduzione/egolazione della pressione |

Il presente disegno e' di proprieta' aziendale - La Societa' tutelera' i propri diritti a termine di legge.

Progressiva chilometrica	N.
Comuni	
Province	
Impianti	
Attraversamenti	
Suolo e sottosuolo	
Ambiente idrico	
Vegetazione ed uso del suolo	
Paesaggio	
Fauna ed ecosistemi	