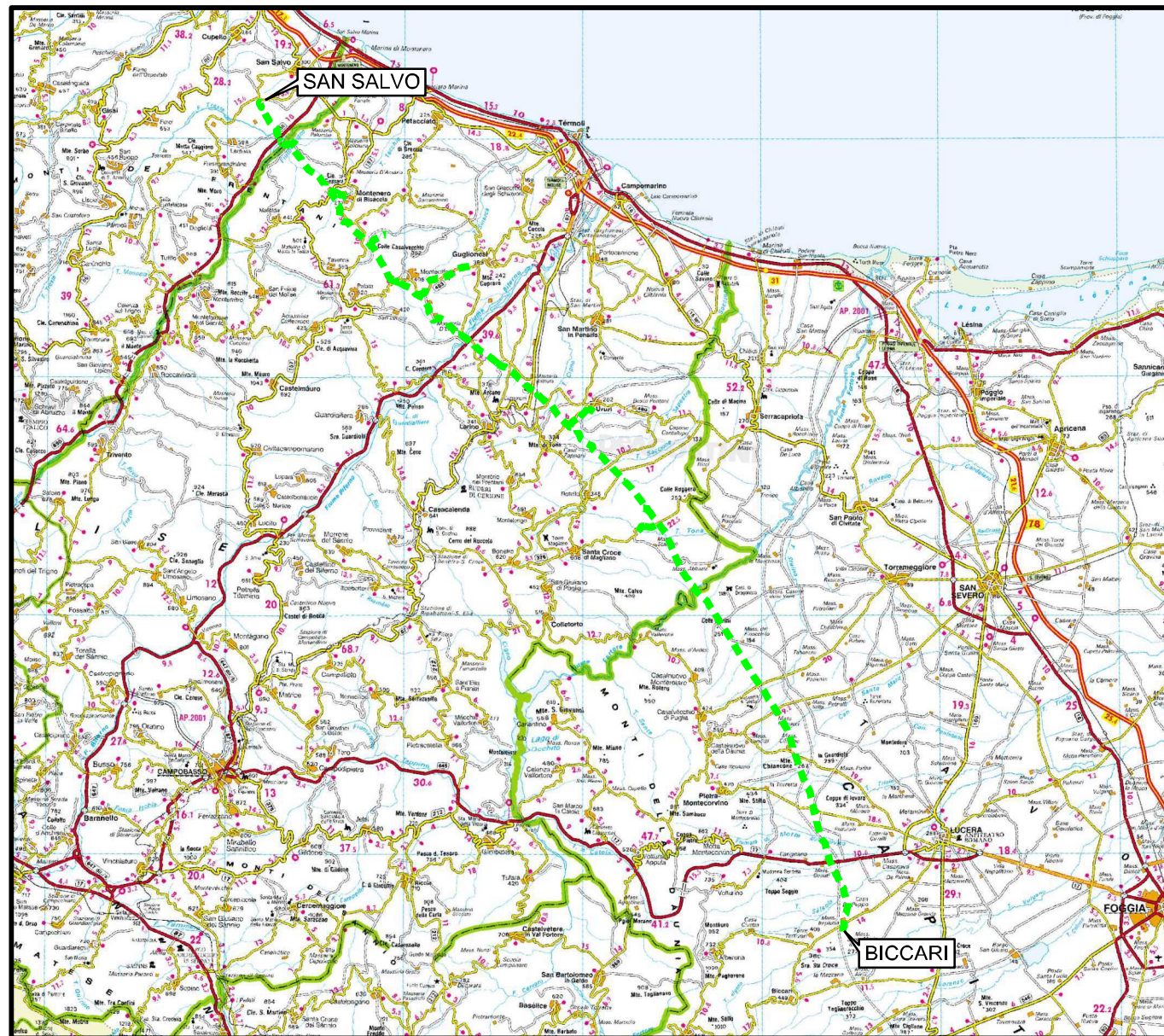





Il presente disegno e' di proprieta' aziendale - La Societa' tutelera' i propri diritti a termine di legge.



COROGRAFIA Scala 1:500.000



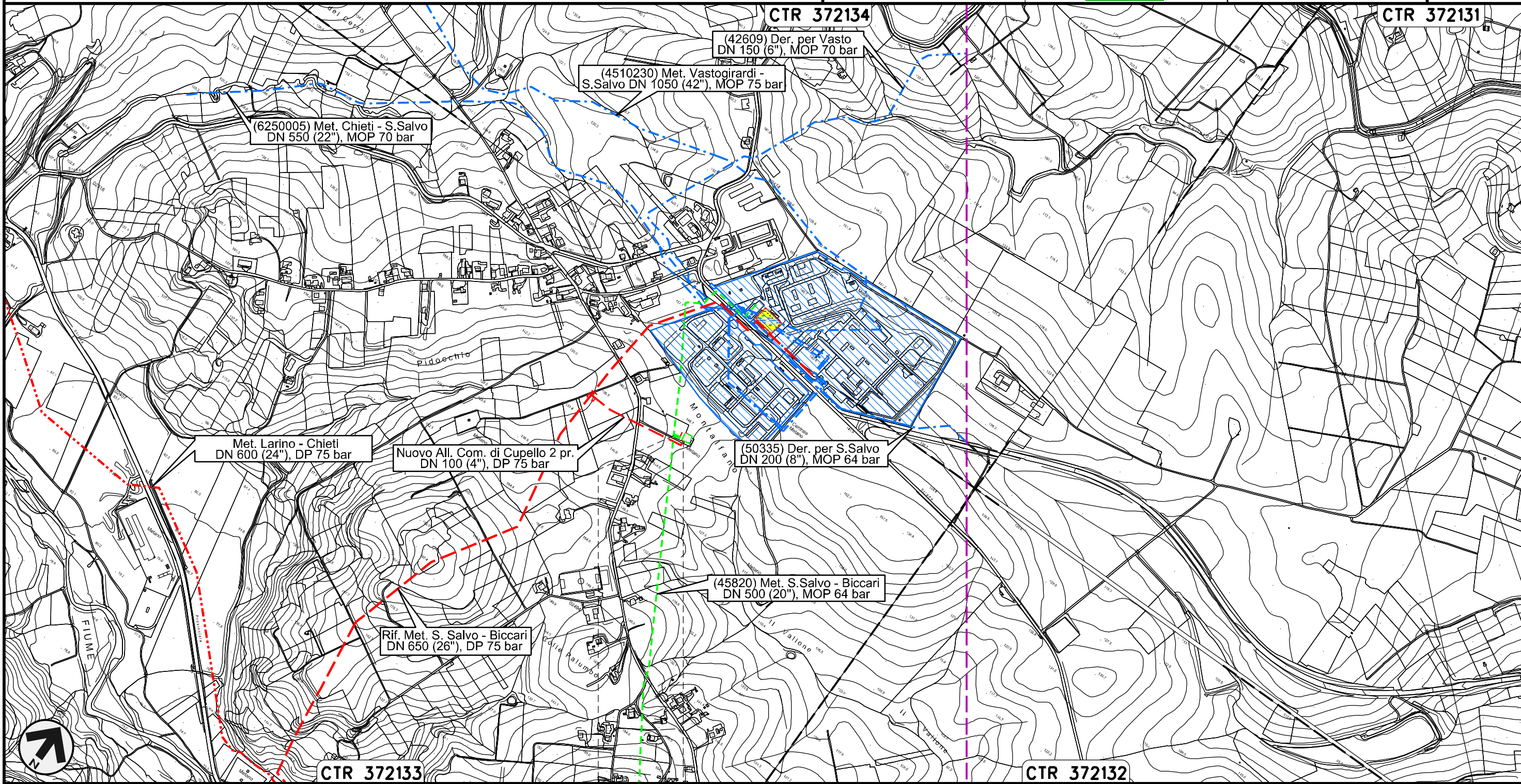
00	30.11.17	EMISSIONE	CAMILLONI	PANARONI	CAPRIOTTI						
INDICE	DATA	R E V I S I O N I			ELABORATO VERIFICATO APPROVATO						
 SNAM RETE GAS				Dis. PG-SR-428							
				Fg. 1 di 29							
				Comm. NR /17076							
				<table border="1"> <tr> <td>INDICE</td> <td>00</td> <td></td> <td></td> <td></td> <td></td> </tr> </table>		INDICE	00				
INDICE	00										
				Scala 1:10000							
				Sostituisce il							
				Sostituito dal							
OPERE CONNESSE SU MET. SAN SALVO - BICCARI DN 500 (20"), MOP 64 bar											
Rimozione Condotta Esistente STRUMENTI DI TUTELA E PIANIFICAZIONE REGIONALI											

Allacciamento Comune di Cupello 2 ^ Presa
DN 100(4"), MOP 70(64) bar

Rimozione Condotta Esistente
STRUMENTI DI TUTELA E PIANIFICAZIONE REGIONALI

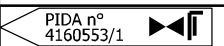
00	30.11.17	EMISSIONE	CAMILLONI	PANARONI	CAPRIOTTI
INDICE	DATA	REVISIONI	ELABORATO	VERIFICATO	APPROVATO
			Dis. PG-SR-428		
			Comm. NR /17076		

Foglio
2
di 29
Scala
1:10000





Il presente disegno e' di proprieta' aziendale - La Societa' tutelera' i propri diritti a termine di legge.

CUPELLO
CHIETI

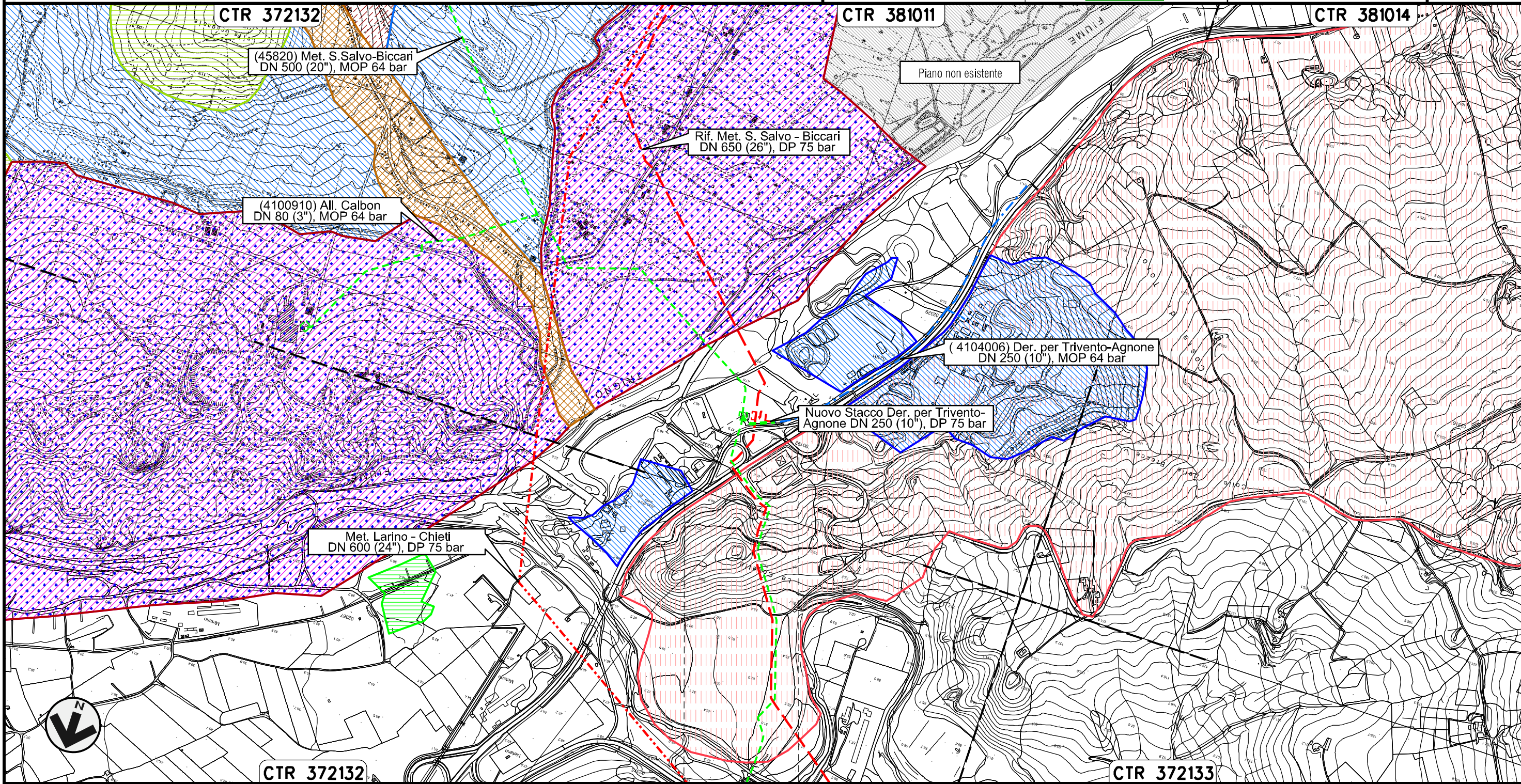


Derivazione per Trivento-Agnone
DN 250 (10"), MOP 64 bar

Rimozione Condotta Esistente
STRUMENTI DI TUTELA E PIANIFICAZIONE REGIONALI

00	30.11.17	EMISSIONE	CAMILLONI	PANARONI	CAPRIOTTI
INDICE	DATA	REVISIONI	ELABORATO	VERIFICATO	APPROVATO
					
			Dis.	PG-SR-428	
			Comm.	NR /17076	

Foglio
3
di 29
Scala
1:10000



0+000 0+098

LENTELLA
CHIETI

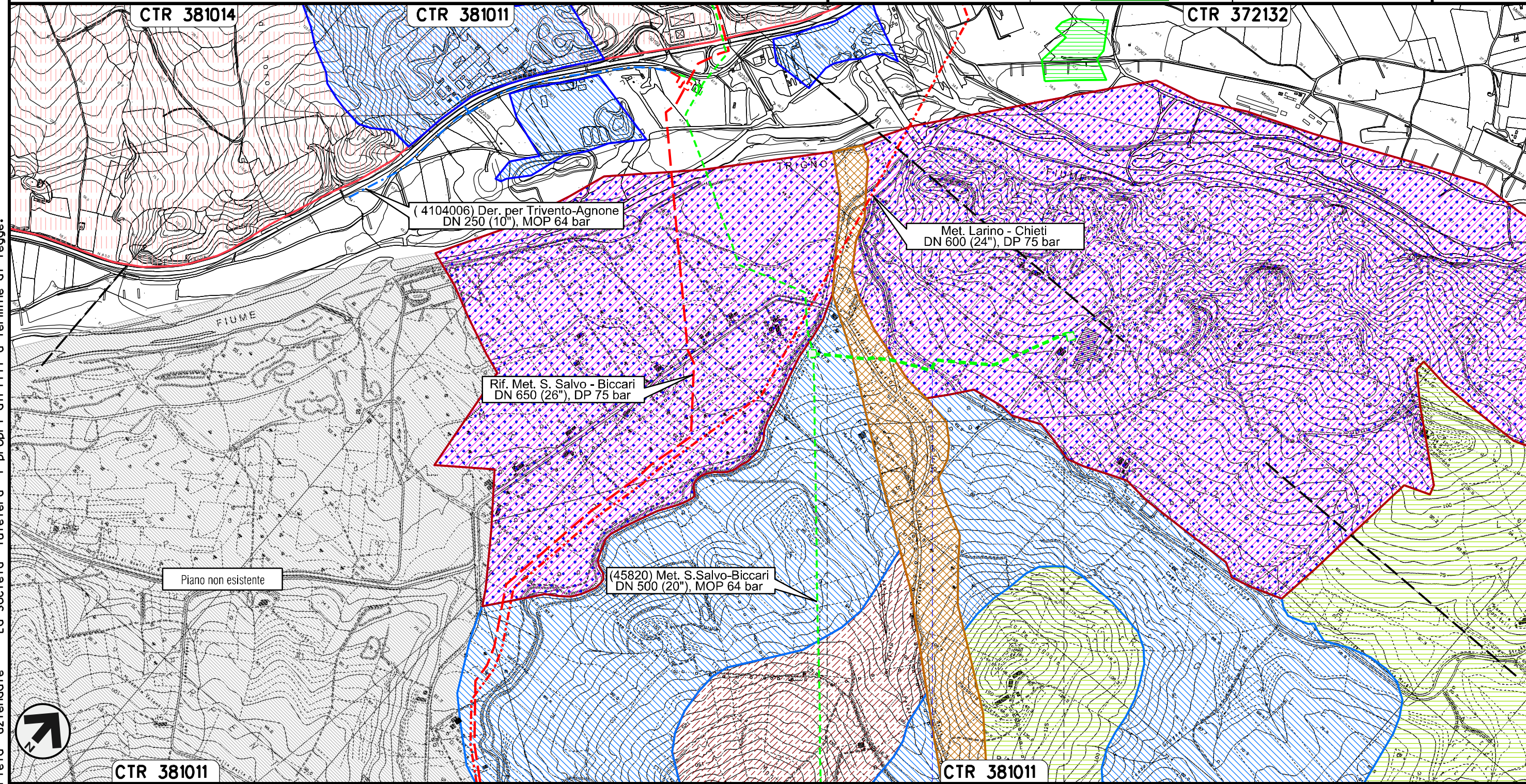
Il presente disegno e' di proprieta' aziendale - La Societa' tutelera' i propri diritti a termine di legge.

Allacciamento Calbon
DN 80 (3"), MOP 64 bar

00	30.11.17	EMISSIONE	CAMILLONI	PANARONI	CAPRIOTTI
INDICE	DATA	REVISIONI	ELABORATO	VERIFICATO	APPROVATO
SNAM RETE GAS			Enereco		
			Dis. PG-SR-428		
			Comm. NR /17076		

Foglio
4
di 29
Scala
1:10000

Rimozione Condotta Esistente
STRUMENTI DI TUTELA E PIANIFICAZIONE REGIONALI



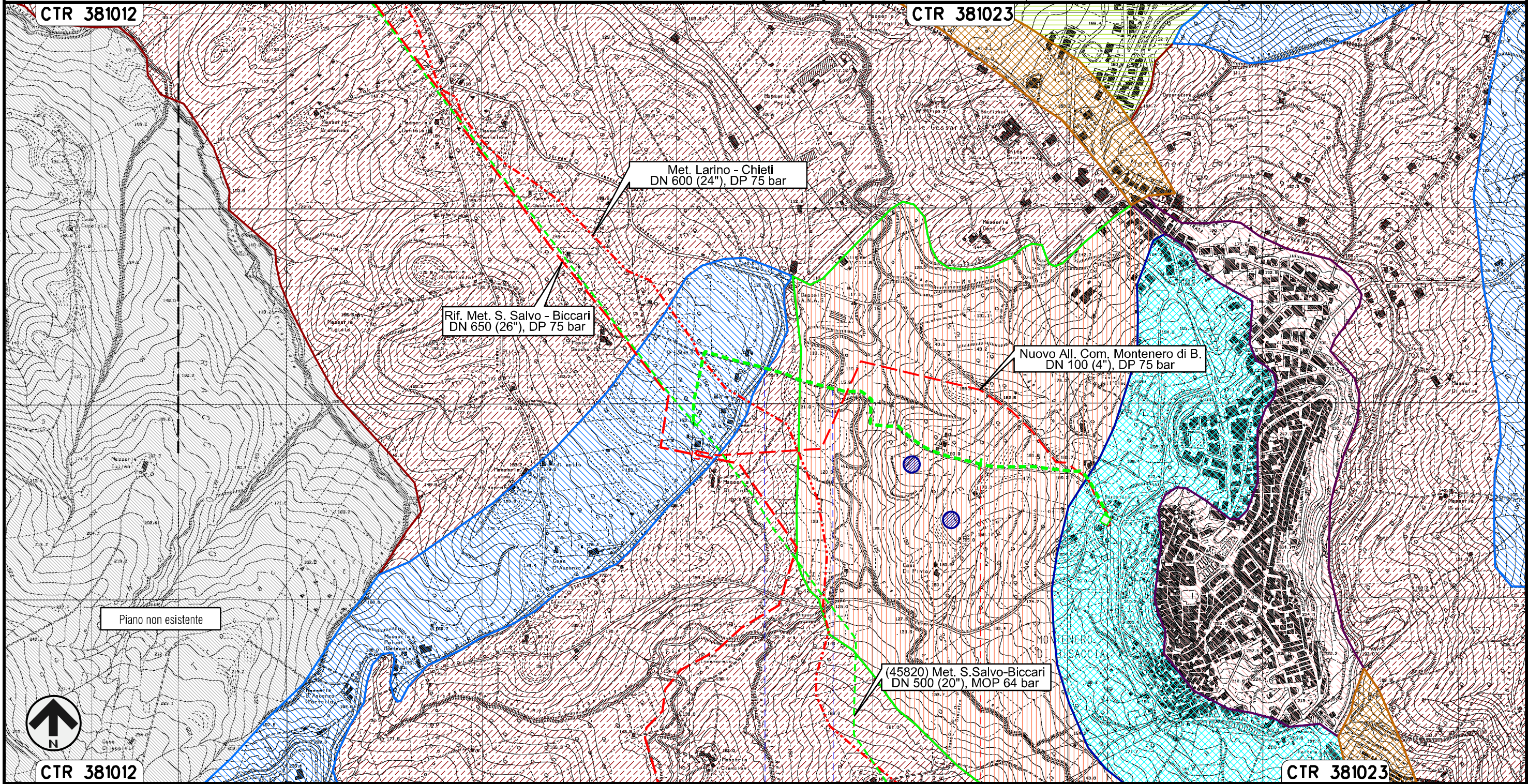
Il presente disegno e' di proprieta' aziendale - La Societa' tutelera' i propri diritti a termine di legge.

0+000	MONTENERO DI BISACCIA	0+696
CAMPOBASSO		
PIDS n.4100910/1		PIDA n° 4100910/2
Fosso della Chiatalonga		

Allacciamento Comune di Montenero di Bisaccia
DN 80 (3"), MOP 64 bar

00	30.11.17	EMISSIONE	CAMILLONI	PANARONI	CAPRIOTTI	Foglio
INDICE	DATA	REVISIONI	ELABORATO	VERIFICATO	APPROVATO	5
			Dis. PG-SR-428			di 29
			Comm. NR /17076			Scala 1:10000

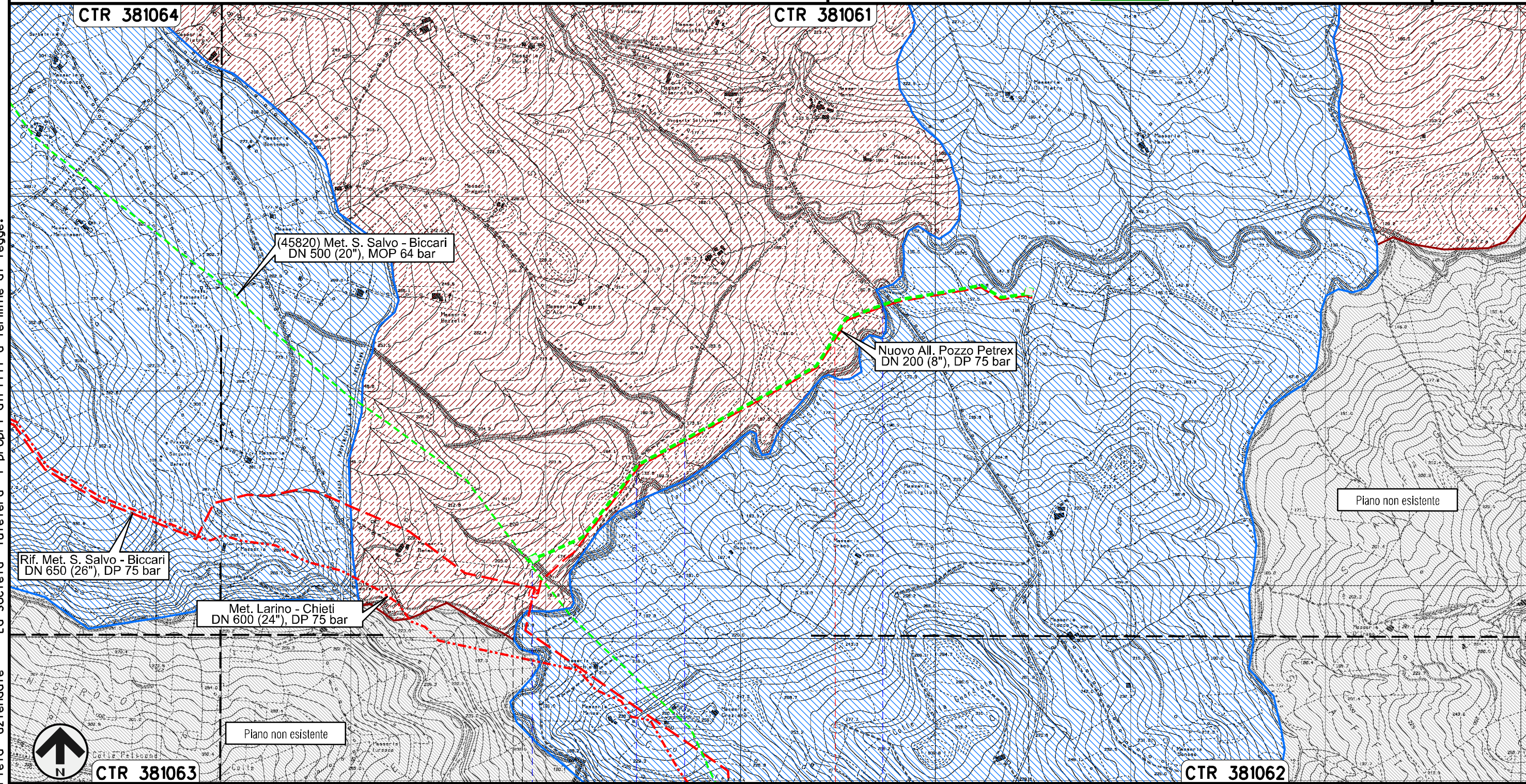
Rimozione Condotta Esistente
STRUMENTI DI TUTELA E PIANIFICAZIONE REGIONALI



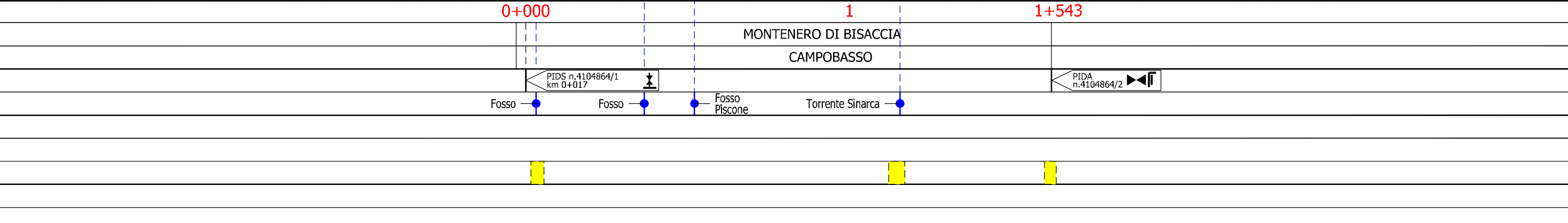
Il presente disegno e' di proprieta' aziendale - La Societa' tutelera' i propri diritti a termine di legge.

00	30.11.17	EMISSIONE	CAMILLONI	PANARONI	CAPRIOTTI	Foglio
INDICE	DATA	REVISIONI	ELABORATO	VERIFICATO	APPROVATO	6
			Dis. PG-SR-428		di 29	
			Comm. NR /17076		Scala 1:10000	



Rimozione Condotta Esistente
STRUMENTI DI TUTELA E PIANIFICAZIONE REGIONALI



Il presente disegno e' di proprieta' aziendale - La Societa' tutelera' i propri diritti a termine di legge.

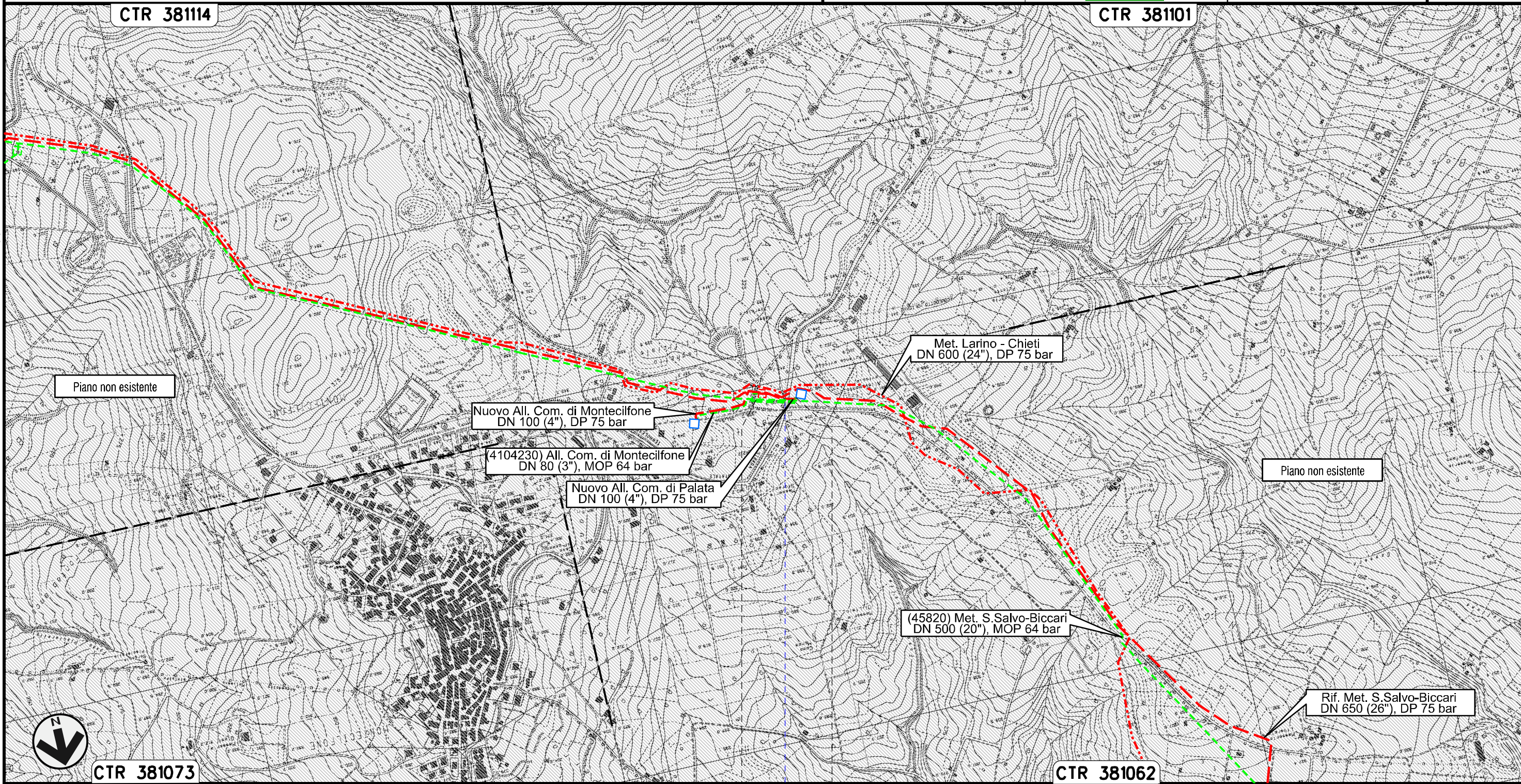


Allacciamento Comune di Palata
DN 100 (4"), MOP 64 bar

00	30.11.17	EMISSIONE	CAMILLONI	PANARONI	CAPRIOTTI
INDICE	DATA	REVISIONI	ELABORATO	VERIFICATO	APPROVATO
					
			Dis.	PG-SR-428	
			Comm.	NR /17076	

Foglio
7
di 29
Scala
1:10000

Rimozione Condotta Esistente
STRUMENTI DI TUTELA E PIANIFICAZIONE REGIONALI



Il presente disegno e' di proprieta' aziendale - La Societa' tutelera' i propri diritti a termine di legge.



0+000 | 0+116

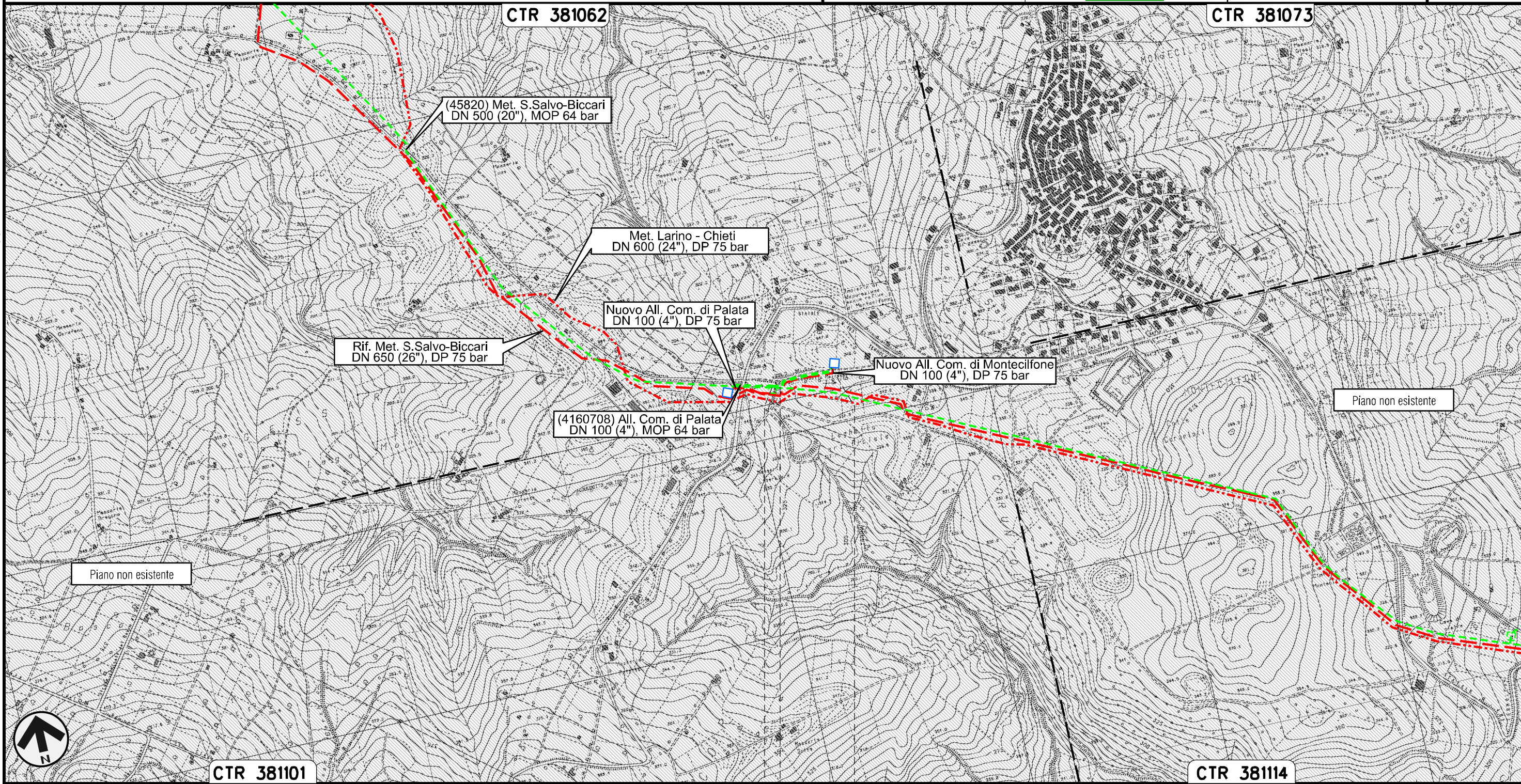
PALATA
CAMPOBASSO

• S.P. n.168

Allacciamento Comune di Montecilfone
DN 80 (3"), MOP 64 bar

Rimozione Condotta Esistente
STRUMENTI DI TUTELA E PIANIFICAZIONE REGIONALI

00	30.11.17	EMISSIONE	CAMILLONI	PANARONI	CAPRIOTTI	Foglio
INDICE	DATA	R E V I S I O N I	ELABORATO	VERIFICATO	APPROVATO	8
			Dis. PG-SR-428			di 29
			Comm. NR /17076			Scala 1:10000





Il presente disegno e' di proprieta' aziendale - La Societa' tutelera' i propri diritti a termine di legge.



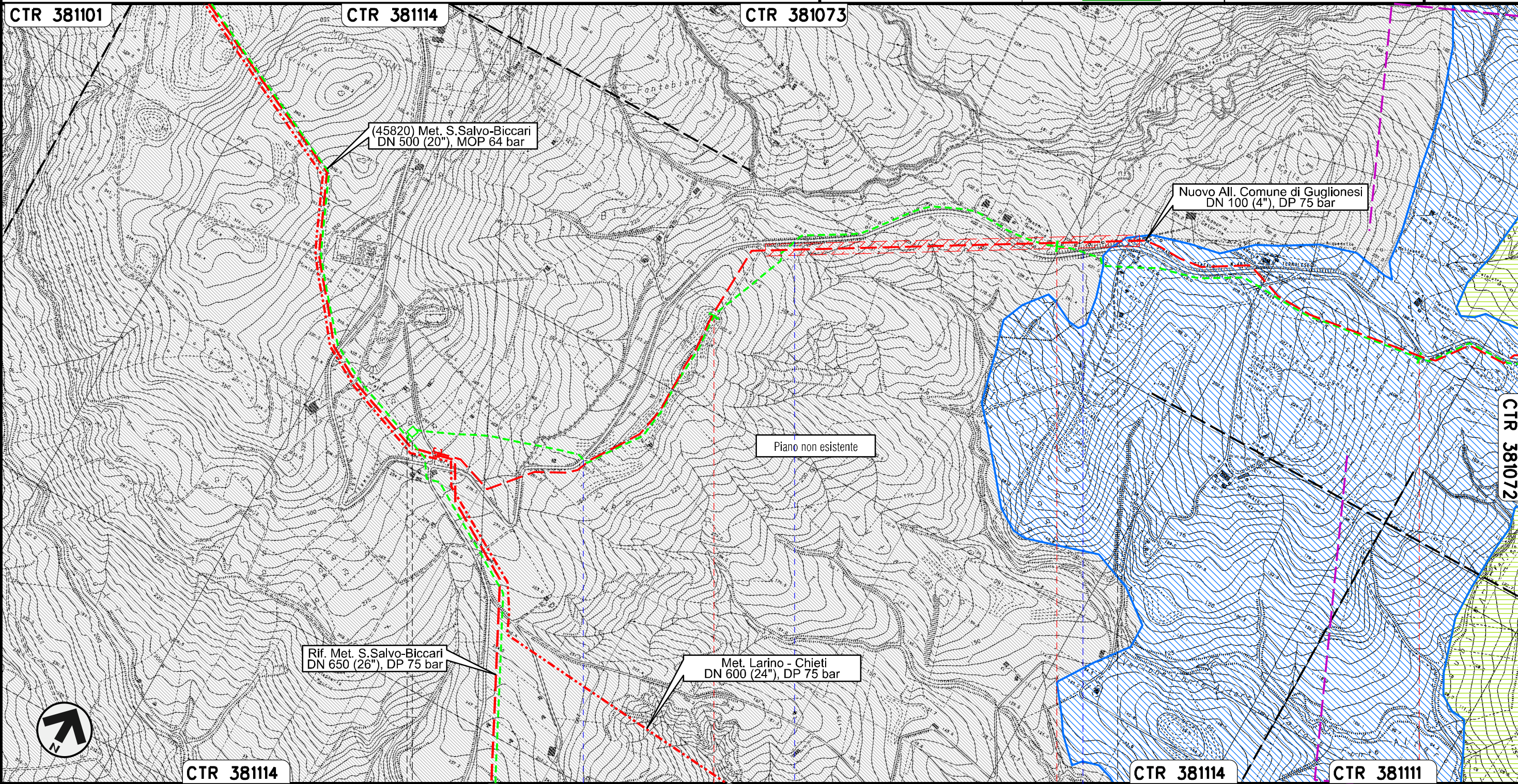
	0+000	0+175	
PALATA			MONTECILFONE

Collegamento Pozzo Agip Guglionesi
DN 250 (10"), MOP 64 bar

Rimozione Condotta Esistente
STRUMENTI DI TUTELA E PIANIFICAZIONE REGIONALI

00	30.11.17	EMISSIONE	CAMILLONI	PANARONI	CAPRIOTTI
INDICE	DATA	REVISIONI	ELABORATO	VERIFICATO	APPROVATO
					
			Dis.	PG-SR-428	
			Comm.	NR /17076	

Foglio
9
di 29
Scala
1:10000



Il presente disegno e' di proprieta' aziendale - La Societa' tutelera' i propri diritti a termine di legge.



PIDS n.4100198/2
km 0+019

S.P. n.168 S.P. n.168 S.P. n.168

Collegamento Pozzo Agip Guglionesi
DN 250 (10"), MOP 64 bar

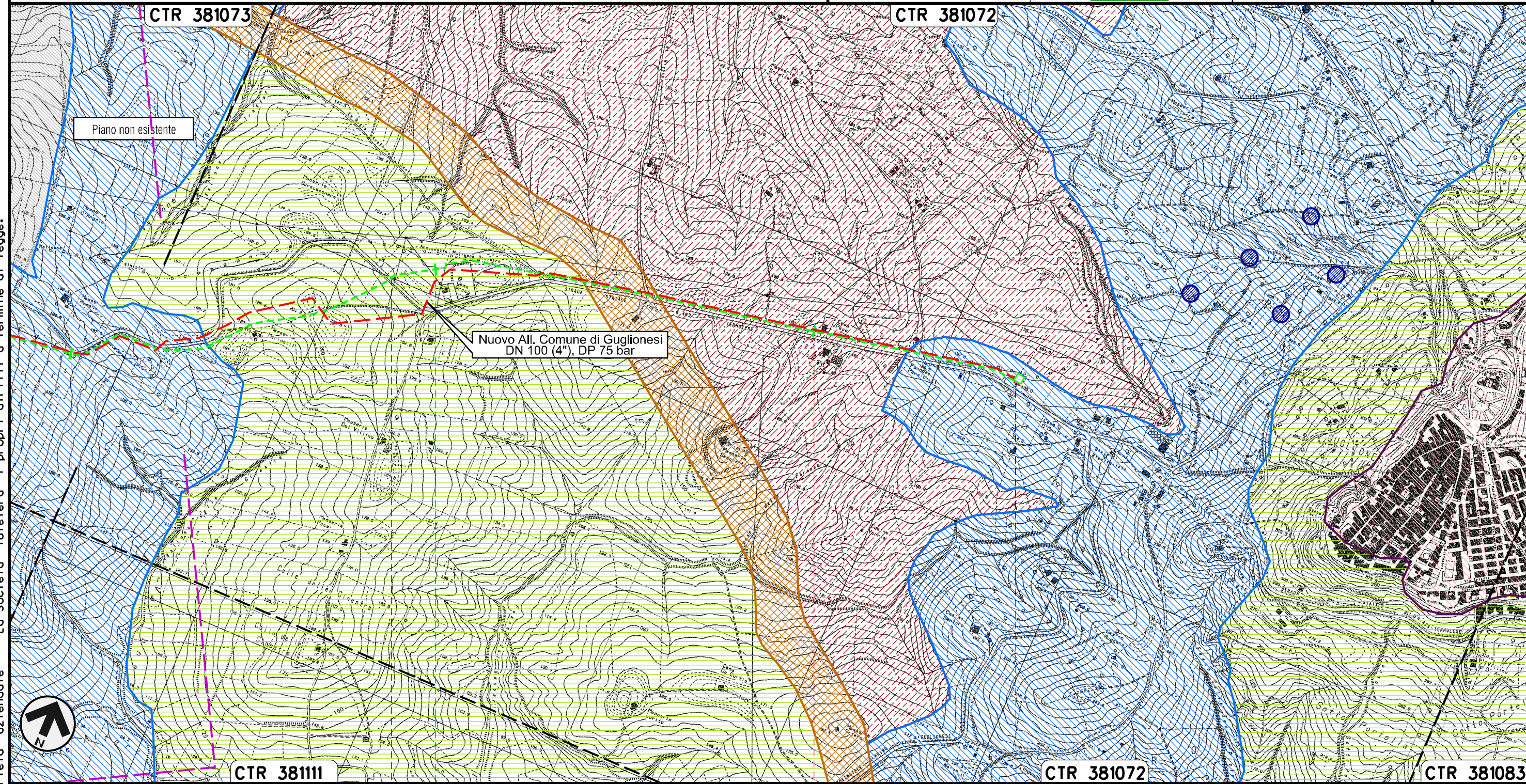
00	30.11.17	EMISSIONE	CAMILLONI	PANARONI	CAPRIOTTI
INDICE	DATA	REVISIONI	ELABORATO	VERIFICATO	APPROVATO

Foglio
10
di 29
Scala
1:10000

Rimozione Condotta Esistente
STRUMENTI DI TUTELA E PIANIFICAZIONE REGIONALI



Dis. PG-SR-428
Comm. NR /17076



Il presente disegno e' di proprieta' aziendale - La Societa' tutelera' i propri diritti a termine di legge.

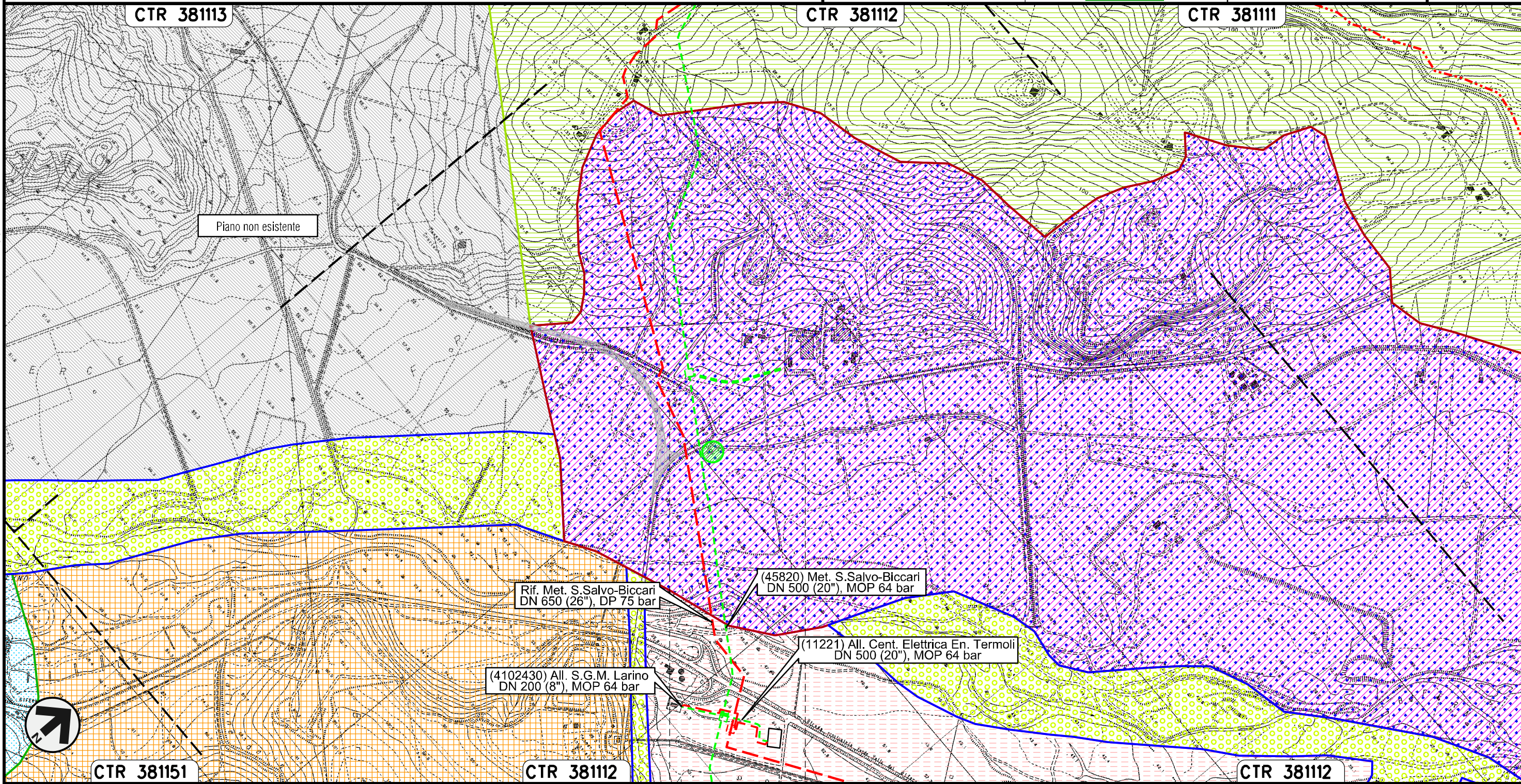
3	4	5	5+550
GUGLIONESI			
CAMPOBASSO			
S.P. n.168		PIDA n. 4101868/2	

Allacciamento Sigma Guglionesi
DN 80 (3"), MOP 64 bar

00	30.11.17	EMISSIONE	CAMILLONI	PANARONI	CAPRIOTTI
INDICE	DATA	R E V I S I O N I	ELABORATO	VERIFICATO	APPROVATO
SNAM RETE GAS			Enereco		
			Dis. PG-SR-428		
			Comm. NR /17076		

Foglio
11
di 29
Scala
1:10000

Rimozione Condotta Esistente
STRUMENTI DI TUTELA E PIANIFICAZIONE REGIONALI



Il presente disegno e' di proprieta' aziendale - La Societa' tutelera' i propri diritti a termine di legge.

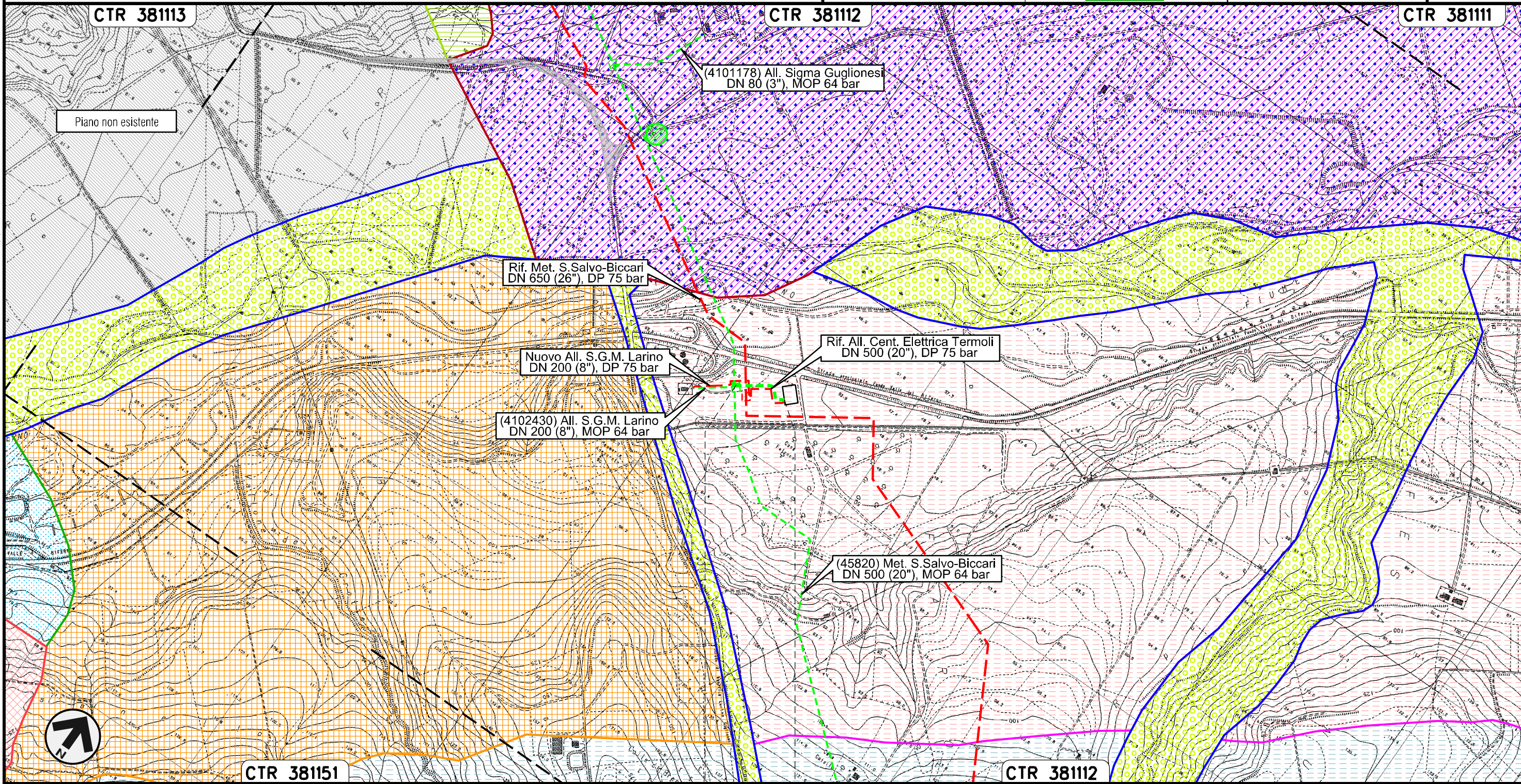
GUGLIONESI
CAMPOBASSO

PIDA n.
4101178/1

Allacciamento Centrale Elettrica Energia Termoli
DN 500 (20"), MOP 64 bar

00	30.11.17	EMISSIONE	CAMILLONI	PANARONI	CAPRIOTTI	Foglio
INDICE	DATA	R E V I S I O N I	ELABORATO	VERIFICATO	APPROVATO	12
			Dis. PG-SR-428			di 29
			Comm. NR /17076			Scala 1:10000

Rimozione Condotta Esistente
STRUMENTI DI TUTELA E PIANIFICAZIONE REGIONALI





Il presente disegno e' di proprieta' aziendale - La Societa' tutelera' i propri diritti a termine di legge.

0+000 0+161

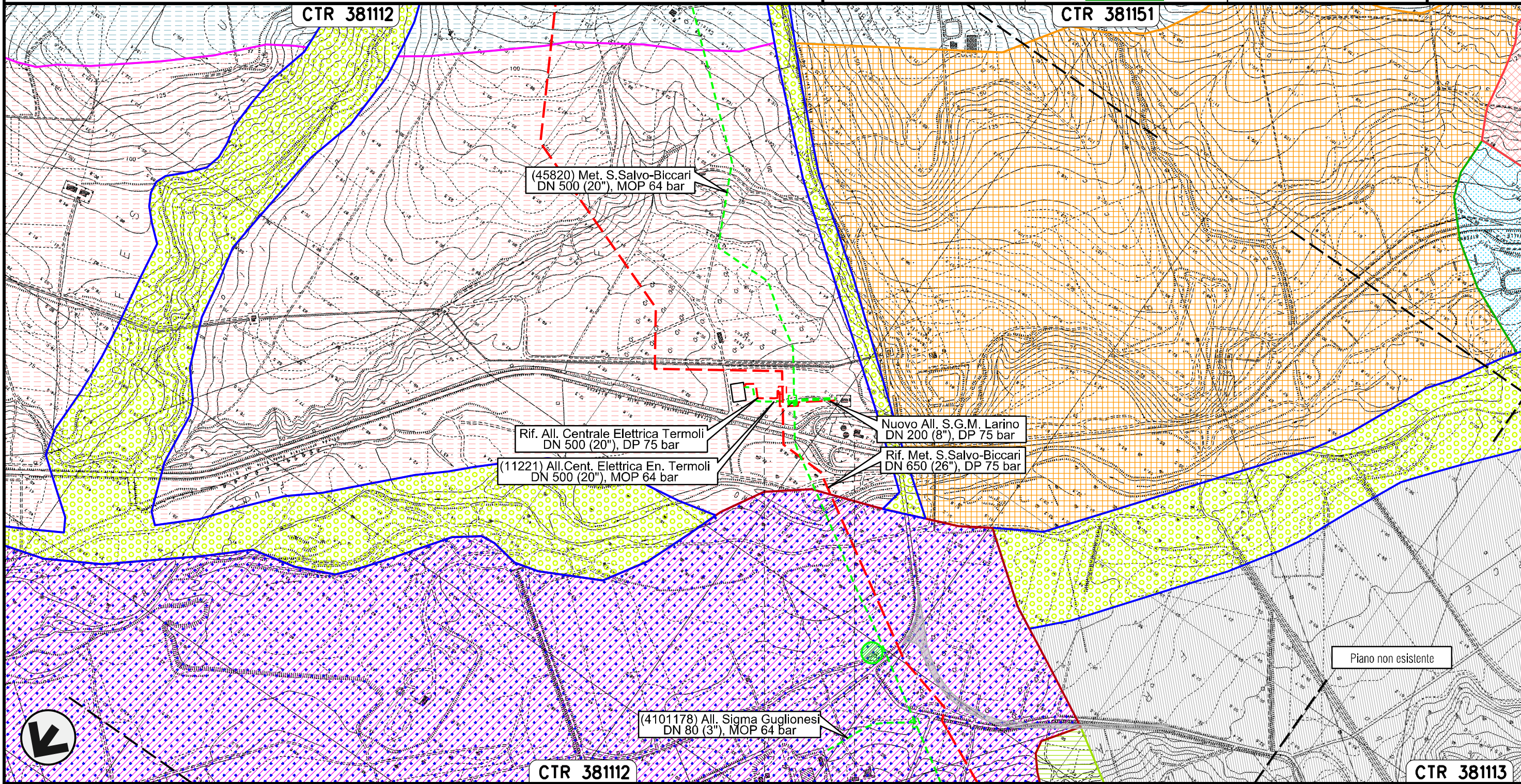
LARINO
CAMPOBASSO

Allacciamento S.G.M. Larino
DN 200 (8"), MOP 64 bar

00	30.11.17	EMISSIONE	CAMILLONI	PANARONI	CAPRIOTTI
INDICE	DATA	R E V I S I O N I	ELABORATO	VERIFICATO	APPROVATO
					
			Dis.	PG-SR-428	
			Comm.	NR /17076	

Foglio
13
di 29
Scala
1:10000

Rimozione Condotta Esistente
STRUMENTI DI TUTELA E PIANIFICAZIONE REGIONALI



Il presente disegno e' di proprieta' aziendale - La Societa' tutelera' i propri diritti a termine di legge.



LARINO
CAMPOBASSO

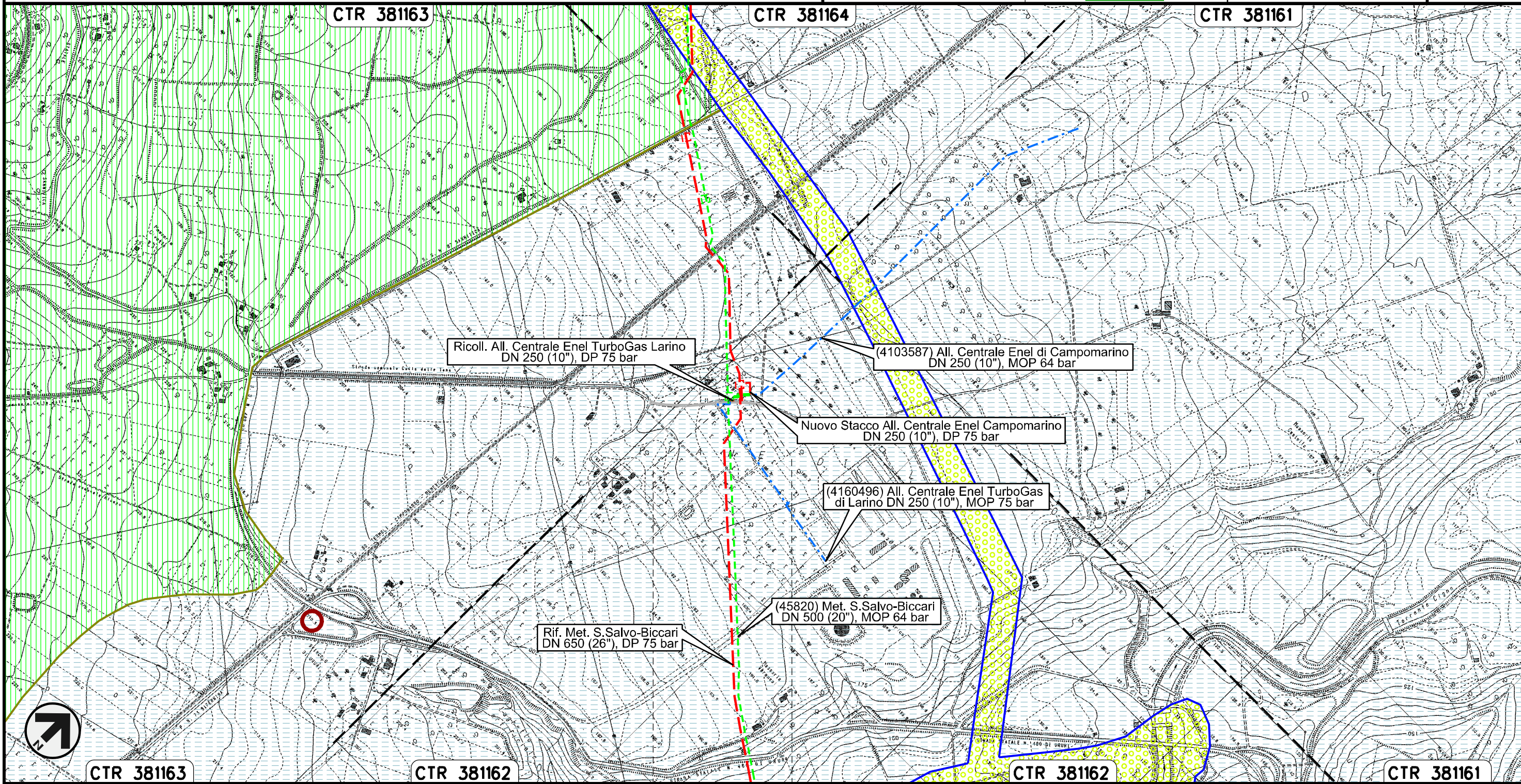
Allacciamento Centrale Enel di Campomarino
DN 250 (10"), MOP 64 bar

Rimozione Condotta Esistente
STRUMENTI DI TUTELA E PIANIFICAZIONE REGIONALI

00	30.11.17	EMISSIONE	CAMILLONI	PANARONI	CAPRIOTTI
INDICE	DATA	REVISIONI	ELABORATO	VERIFICATO	APPROVATO
			Dis. PG-SR-428		
			Comm. NR /17076		



Foglio
14
di 29
Scala
1:10000



Il presente disegno e' di proprieta' aziendale - La Societa' tutelera' i propri diritti a termine di legge.

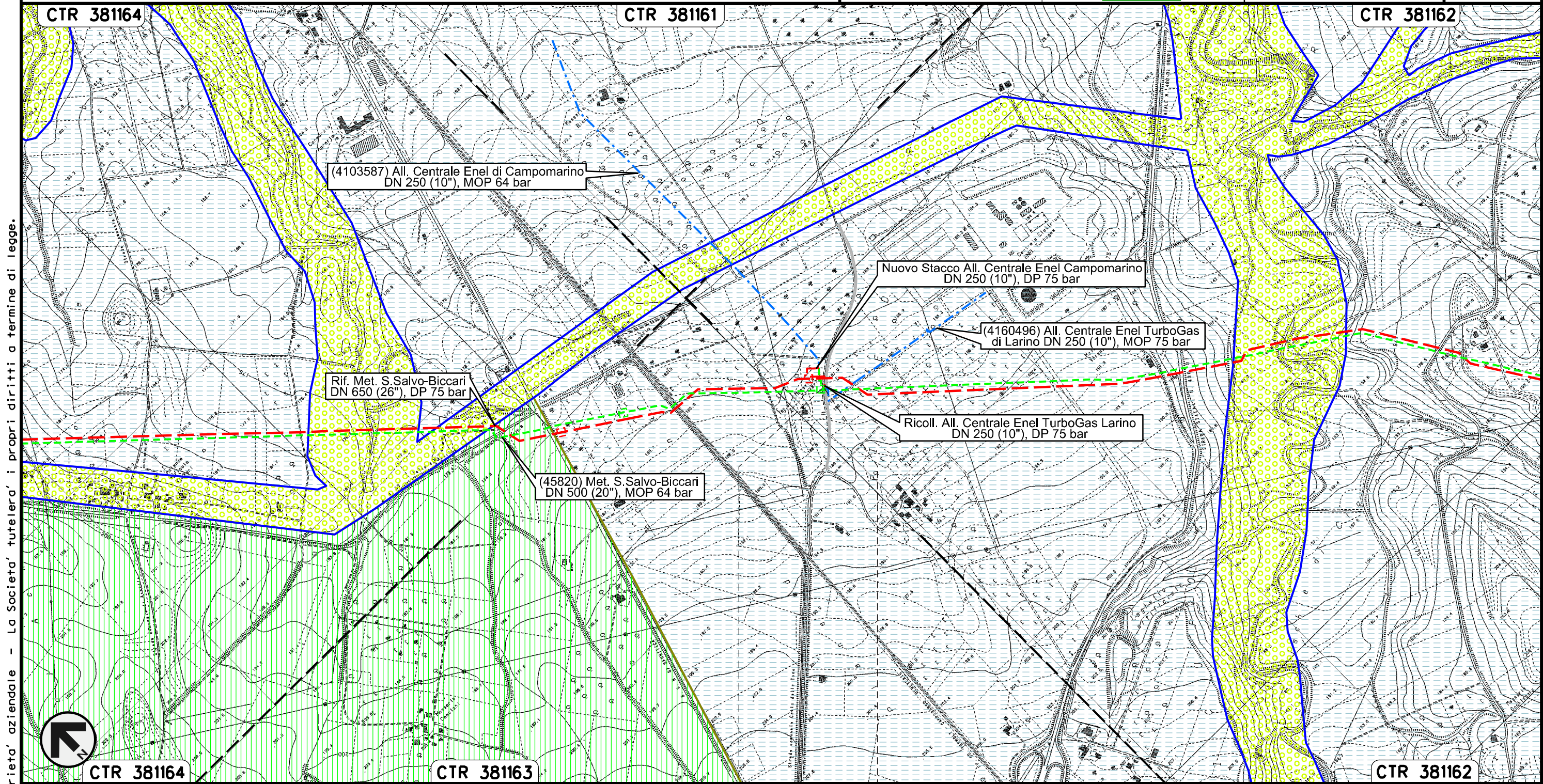
Allacciamento Centrale Enel TurboGas di Larino
DN 250 (10"), MOP 75 bar

Rimozione Condotta Esistente
STRUMENTI DI TUTELA E PIANIFICAZIONE REGIONALI

00	30.11.17	EMISSIONE	CAMILLONI	PANARONI	CAPRIOTTI
INDICE	DATA	REVISIONI	ELABORATO	VERIFICATO	APPROVATO
			Dis. PG-SR-428		
			Comm. NR /17076		



Foglio
15
di 29
Scala
1:10000





Il presente disegno e' di proprieta' aziendale - La Societa' tutelera' i propri diritti a termine di legge.

0+000 0+010

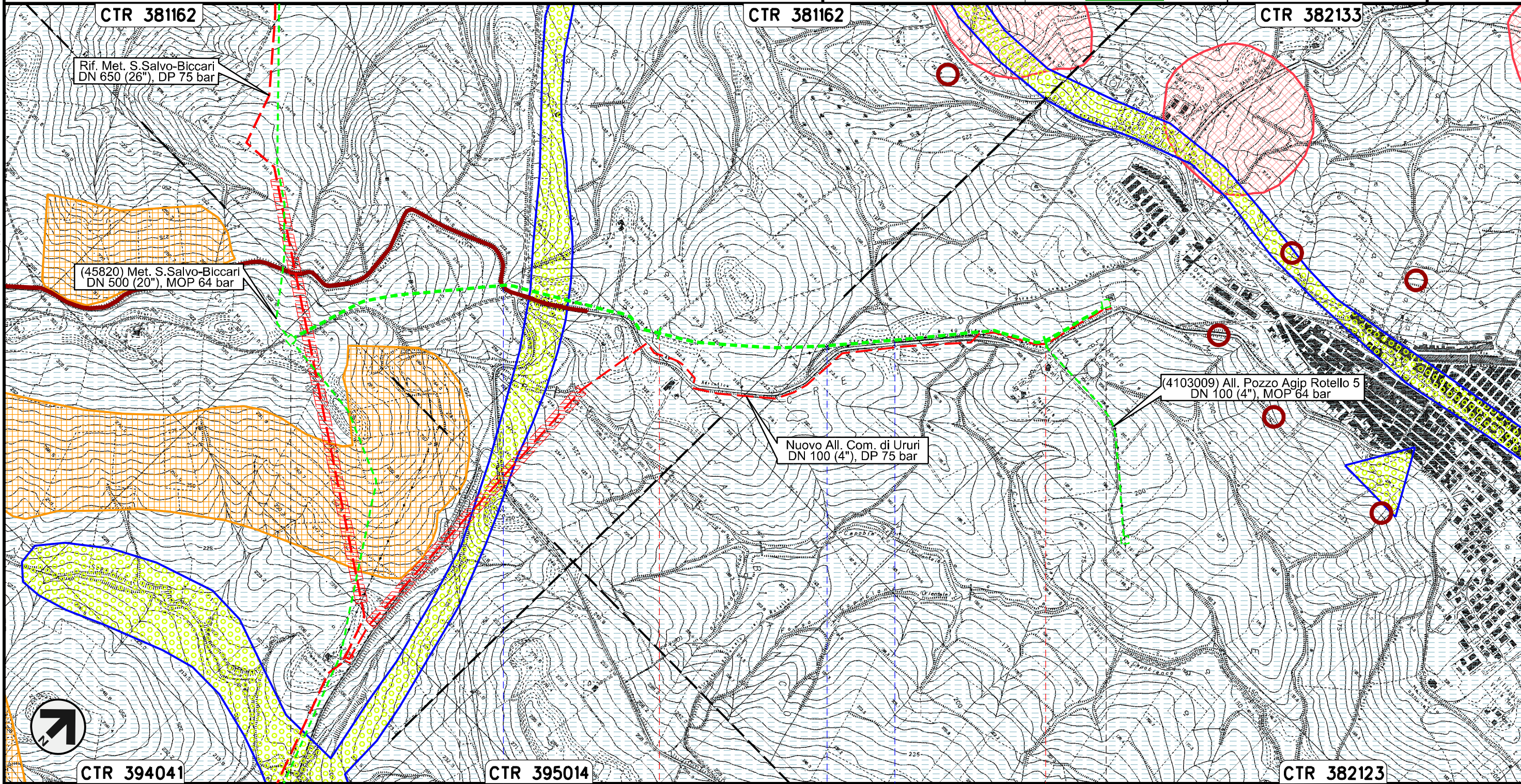
LARINO
CAMPOBASSO

Allacciamento Comune di Ururi
DN 100 (4"), MOP 64 bar

00	30.11.17	EMISSIONE	CAMILLONI	PANARONI	CAPRIOTTI
INDICE	DATA	REVISIONI	ELABORATO	VERIFICATO	APPROVATO
					
			Dis.	PG-SR-428	
			Comm.	NR /17076	

Foglio
16
di 29
Scala
1:10000

Rimozione Condotta Esistente
STRUMENTI DI TUTELA E PIANIFICAZIONE REGIONALI



Il presente disegno e' di proprieta' aziendale - La Societa' tutelera' i propri diritti a termine di legge.



CTR 394041 0+000 1 2 2+204 CTR 382123

MONTORIO NEI FRENTANI URURI

CAMPOBASSO

PIDS n.4103008/1

PIDA n. 4103008/2

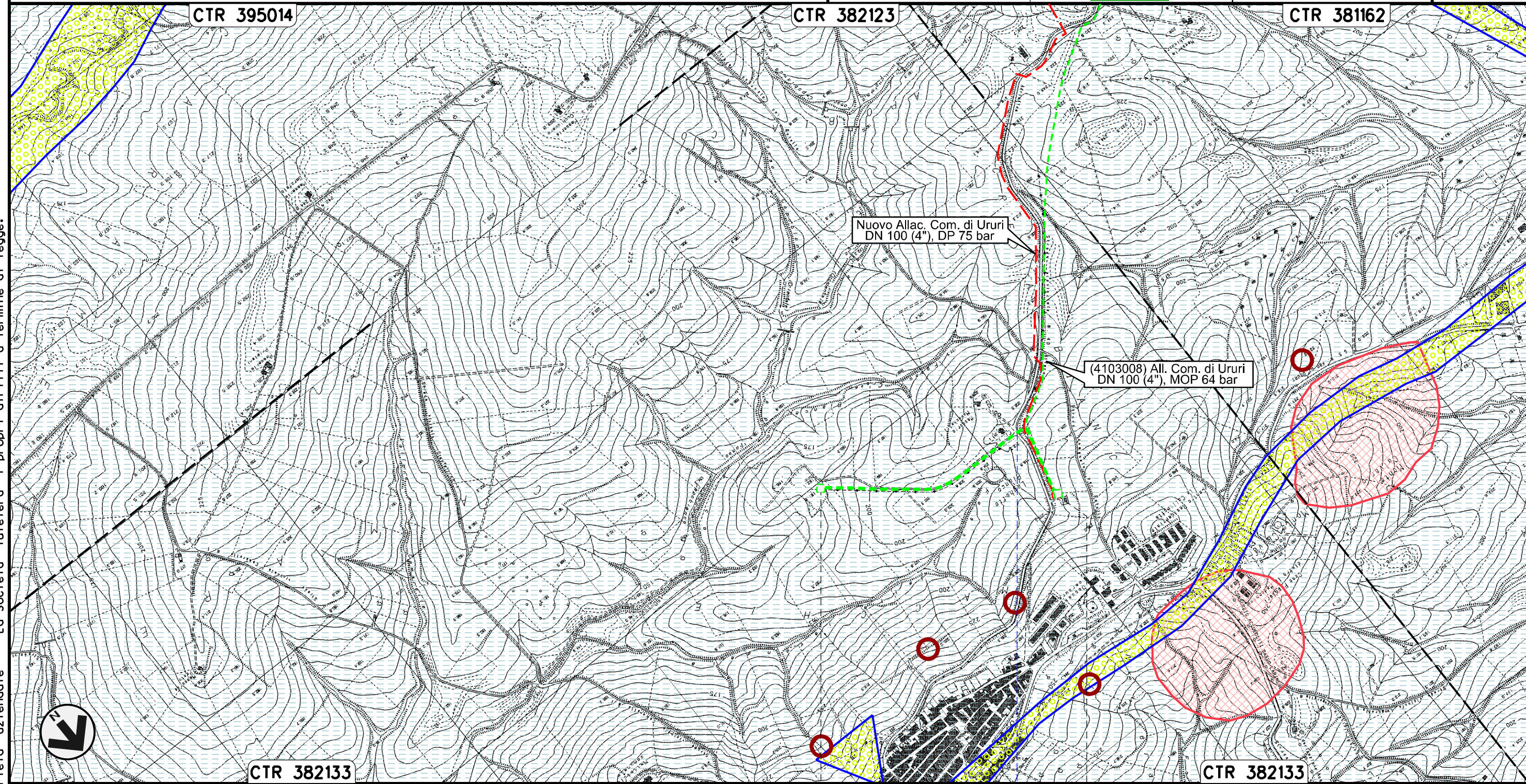
S.P. n.40

Fosso Fosso

Allacciamento Pozzo Agip Rotello 5
DN 100 (4"), MOP 64 bar



00	30.11.17	EMISSIONE	CAMILLONI	PANARONI	CAPRIOTTI	Foglio
INDICE	DATA	R E V I S I O N I	ELABORATO	VERIFICATO	APPROVATO	17
						di 29
			Dis. PG-SR-428			Scala
			Comm. NR /17076			1:10000

Rimozione Condotta Esistente
STRUMENTI DI TUTELA E PIANIFICAZIONE REGIONALI



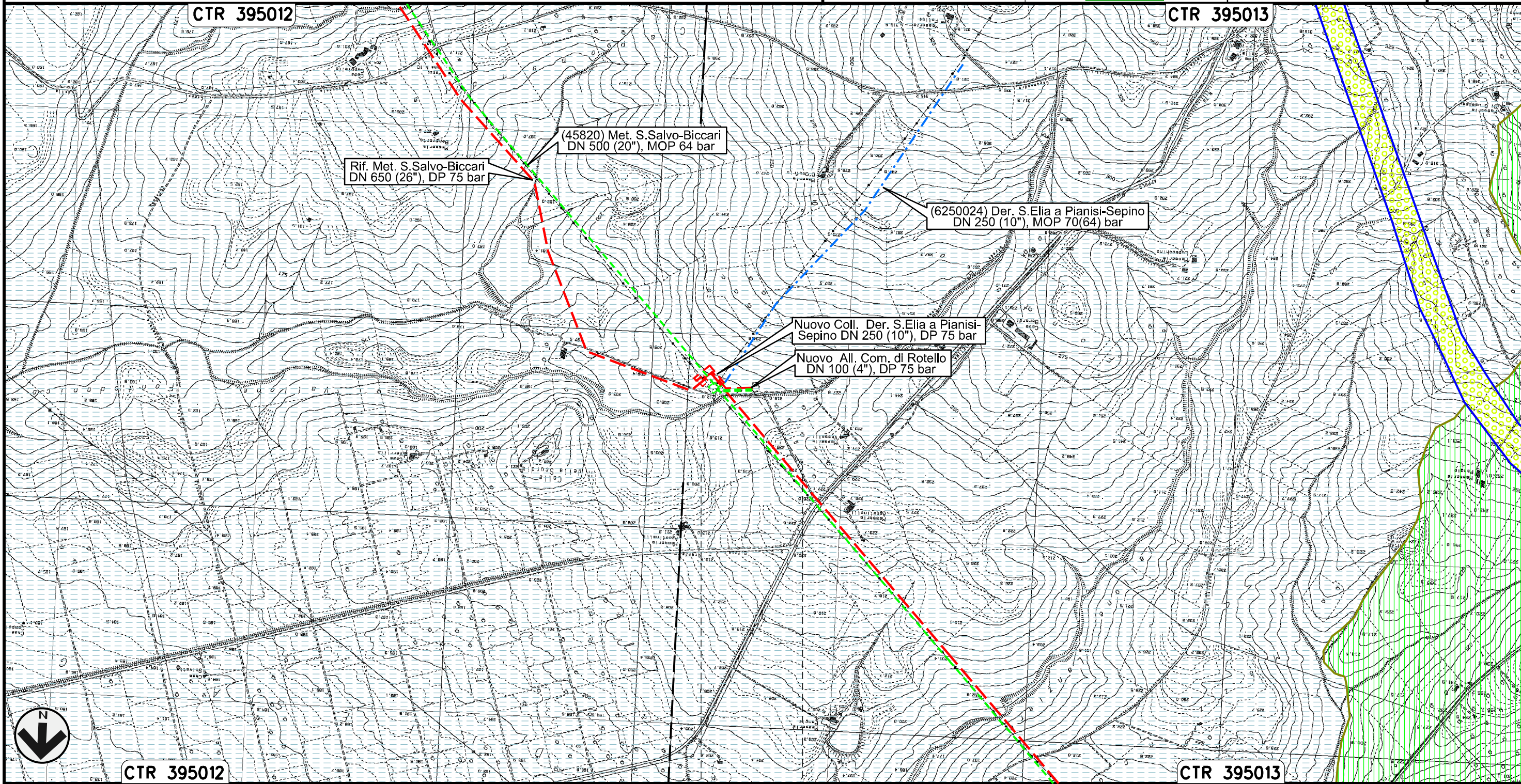
Il presente disegno e' di proprieta' aziendale - La Societa' tutelera' i propri diritti a termine di legge.

Allacciamento Comune di Rotello
DN 80 (3"), MOP 64 bar

00	30.11.17	EMISSIONE	CAMILLONI	PANARONI	CAPRIOTTI
INDICE	DATA	REVISIONI	ELABORATO	VERIFICATO	APPROVATO
					
			Dis.	PG-SR-428	
			Comm.	NR /17076	

Foglio
18
di 29
Scala
1:10000

Rimozione Condotta Esistente
STRUMENTI DI TUTELA E PIANIFICAZIONE REGIONALI





0+000 0+095

ROTELLO
CAMPOBASSO

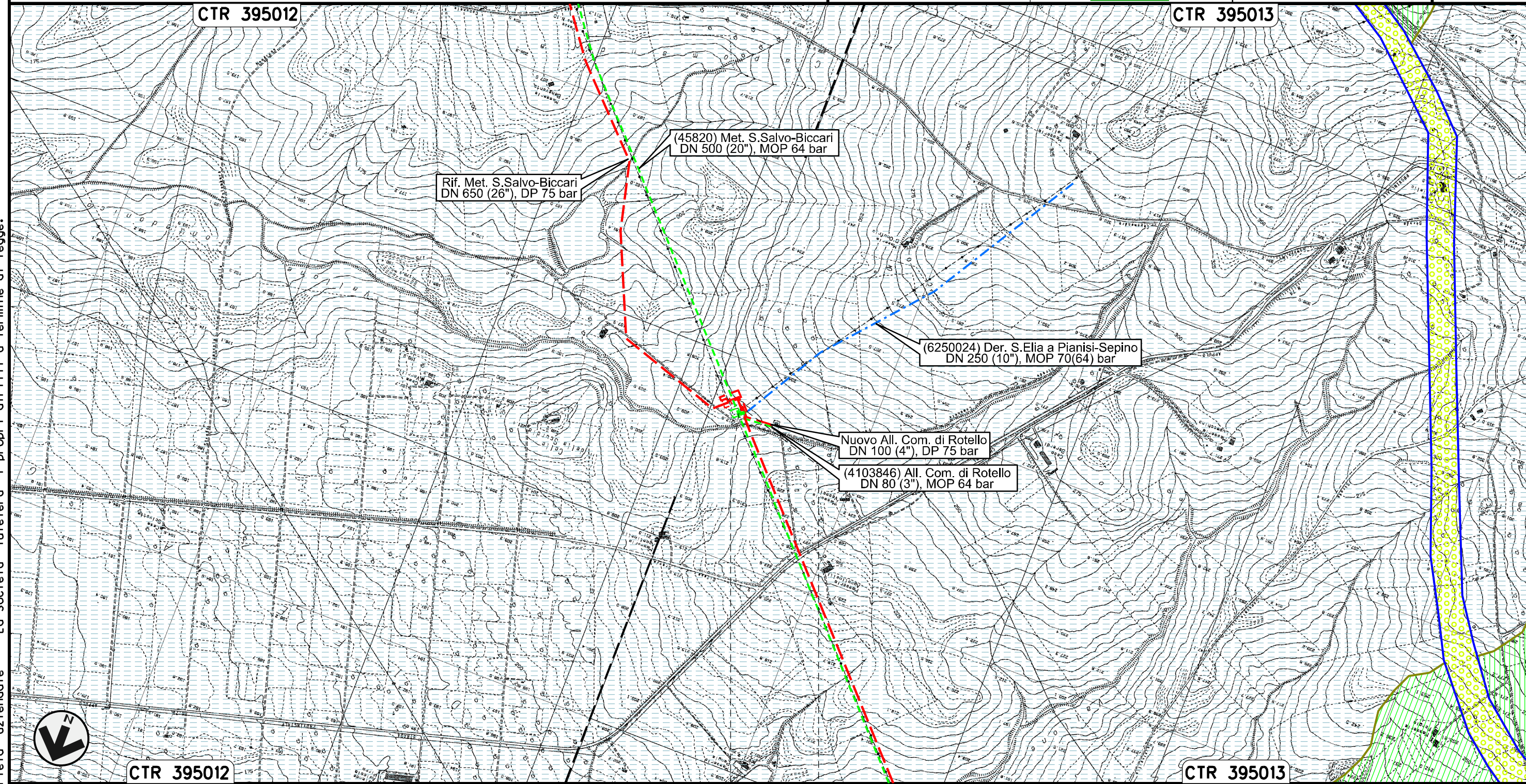
Il presente disegno e' di proprieta' aziendale - La Societa' tutelera' i propri diritti a termine di legge.

Derivazione S.Elia a Pianisi-Sepino
DN 250 (8"), MOP 70(64) bar

Rimozione Condotta Esistente
STRUMENTI DI TUTELA E PIANIFICAZIONE REGIONALI

00	30.11.17	EMISSIONE	CAMILLONI	PANARONI	CAPRIOTTI
INDICE	DATA	REVISIONI	ELABORATO	VERIFICATO	APPROVATO
 SNAM RETE GAS					
			Dis.	PG-SR-428	
			Comm.	NR /17076	

Foglio
19
di 29
Scala
1:10000

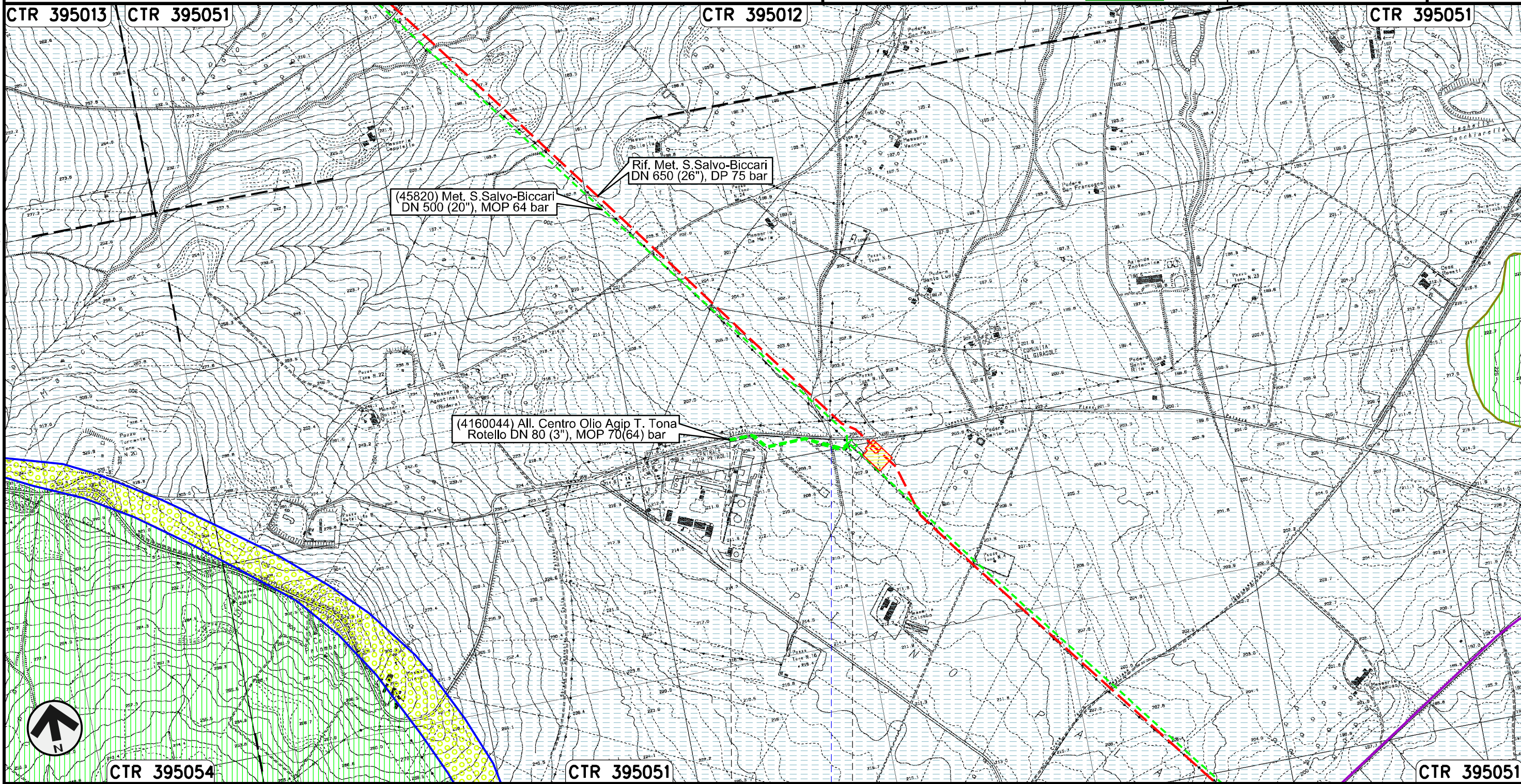


Il presente disegno e' di proprieta' aziendale - La Societa' tutelera' i propri diritti a termine di legge.

Collegamento Centrale Agip T. Tona al Met. S.Salvo-Biccari
DN 200 (8"), MOP 64 bar

00	30.11.17	EMISSIONE	CAMILLONI	PANARONI	CAPRIOTTI	Foglio 21 di 29
INDICE	DATA	REVISIONI	ELABORATO	VERIFICATO	APPROVATO	
			Dis. PG-SR-428			Scala 1:10000
			Comm. NR /17076			

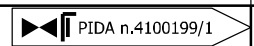
STRUMENTI DI TUTELA E PIANIFICAZIONE REGIONALI



Il presente disegno e' di proprieta' aziendale - La Societa' tutelera' i propri diritti a termine di legge.

0+000 0+335

ROTELLO
CAMPOBASSO

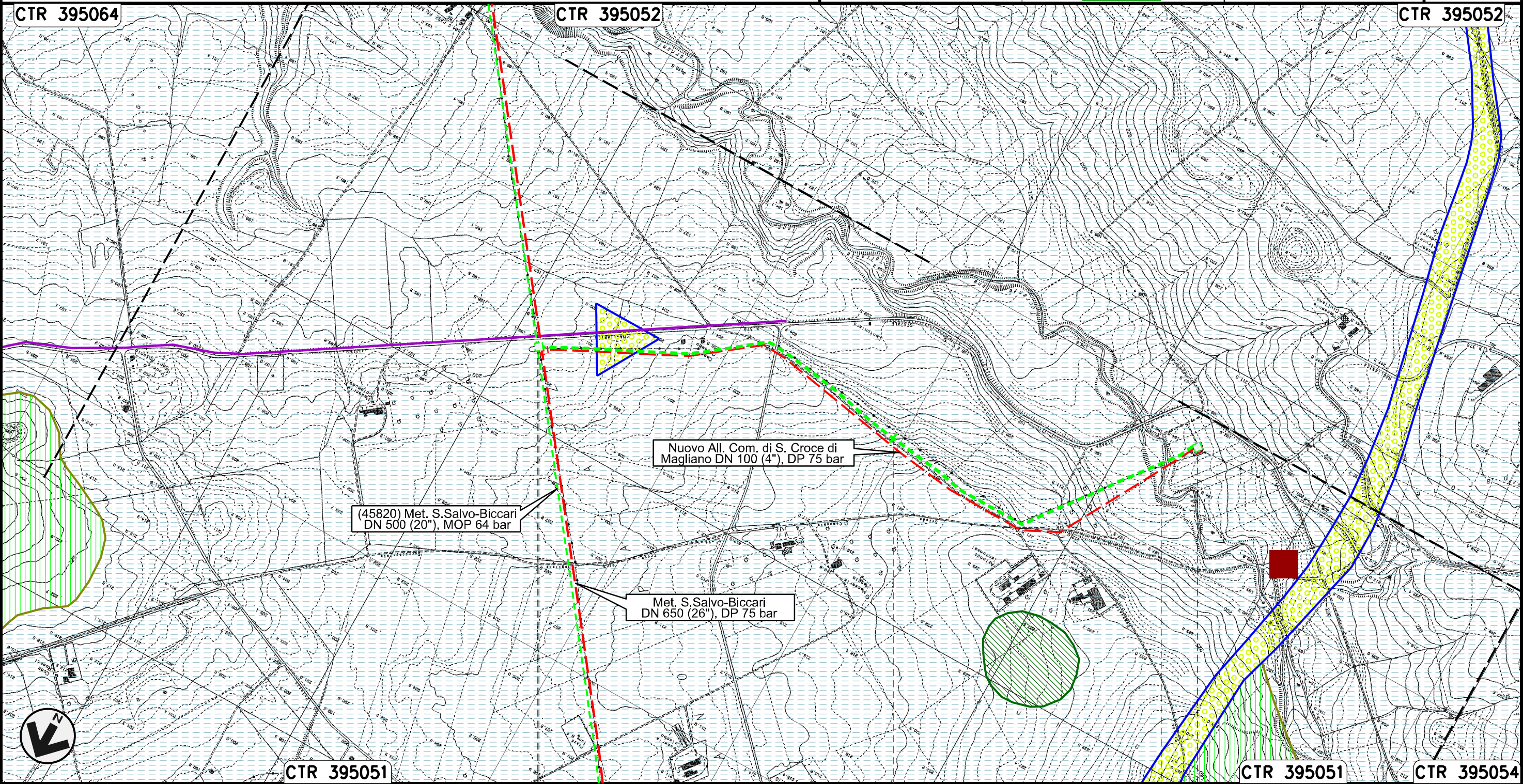


Fosso

Allacciamento Comune di S. Croce di Magliano
DN 80 (3"), MOP 64 bar

00	30.11.17	EMISSIONE	CAMILLONI	PANARONI	CAPRIOTTI	Foglio
INDICE	DATA	R E V I S I O N I	ELABORATO	VERIFICATO	APPROVATO	22
			Dis. PG-SR-428			di 29
			Comm. NR /17076			Scala 1:10000

Rimozione Condotta Esistente
STRUMENTI DI TUTELA E PIANIFICAZIONE REGIONALI



Il presente disegno e' di proprieta' aziendale - La Societa' tutelera' i propri diritti a termine di legge.

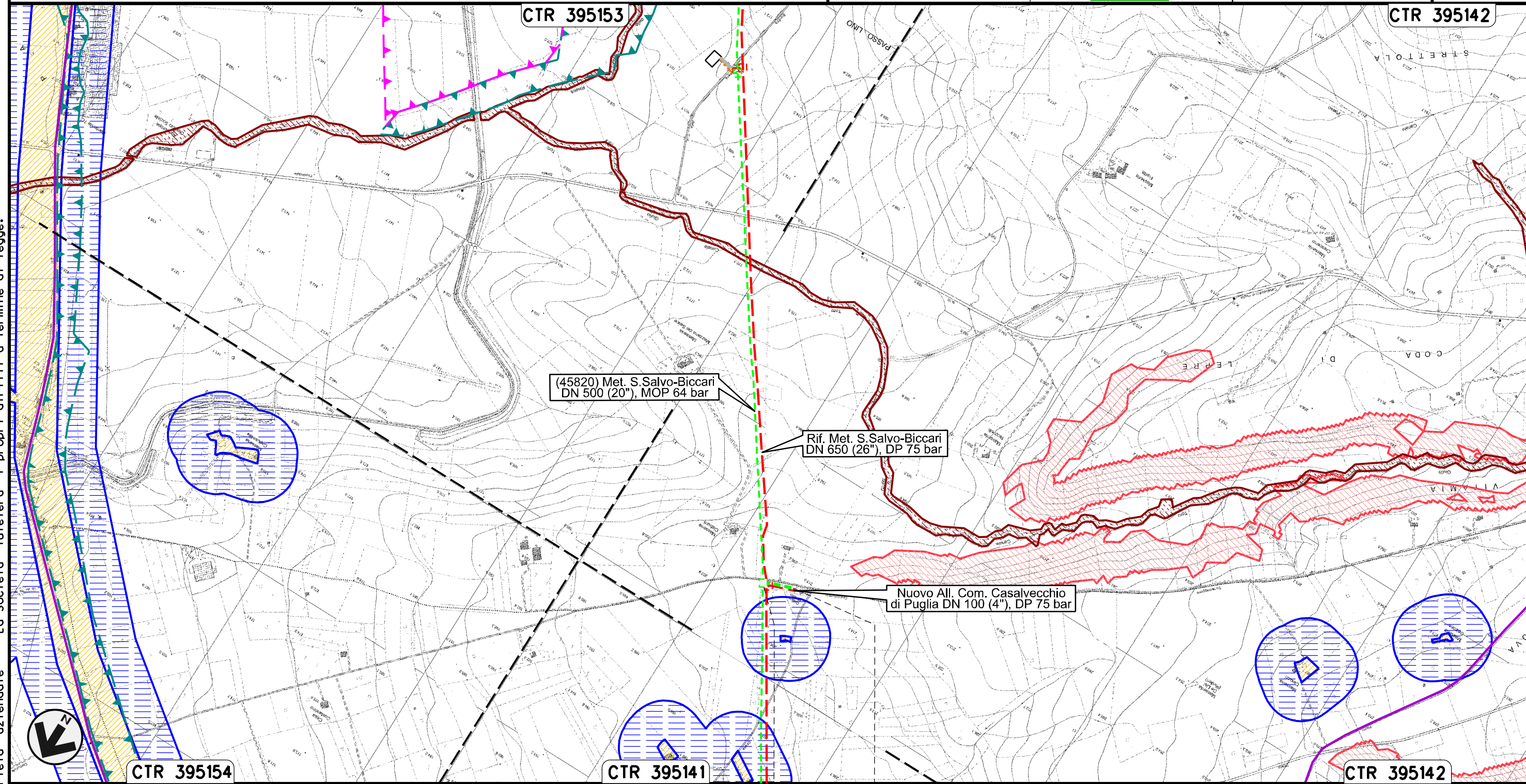
0+000	1	1+896
ROTELLO CAMPOBASSO		SANTA CROCE DI MAGLIANO
		Torrente Tona
PIDA n. 4104019/1 km 0+005		PIDA n. 4104019/2

Allacciamento Comune di Casalvecchio di Puglia
DN 100 (4"), MOP 64 bar

00	30.11.17	EMISSIONE	CAMILLONI	PANARONI	CAPRIOTTI
INDICE	DATA	REVISIONI	ELABORATO	VERIFICATO	APPROVATO
			Dis. PG-SR-428		
			Comm. NR /17076		

Foglio
23
di 29
Scala
1:10000

Rimozione Condotta Esistente
STRUMENTI SI TUTELA E PIANIFICAZIONE REGIONALI



Il presente disegno e' di proprieta' aziendale - La Societa' tutelera' i propri diritti a termine di legge.

0+000 0+084

CASALVECCHIO
DI PUGLIA
FOGGIA
PIDA n.11090/1

Collegamento SGI Castelnuovo della Daunia
DN 300 (12"), MOP 64 bar

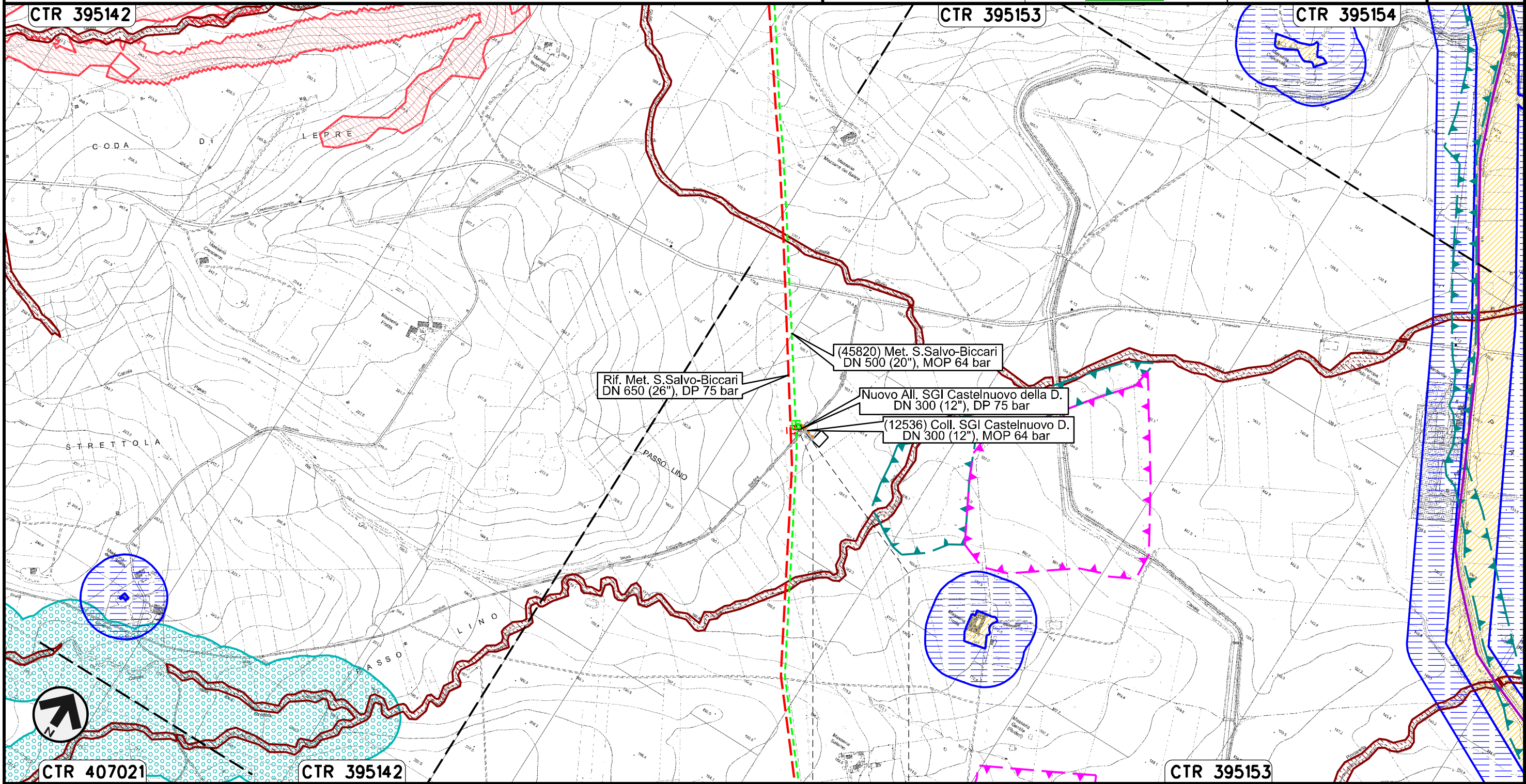
00	30.11.17	EMISSIONE	CAMILLONI	PANARONI	CAPRIOTTI
INDICE	DATA	REVISIONI	ELABORATO	VERIFICATO	APPROVATO

Foglio
24
di 29
Scala
1:10000

Rimozione Condotta Esistente
STRUMENTI DI TUTELA E PIANIFICAZIONE REGIONALI



Dis. PG-SR-428
Comm. NR /17076



0+000 0+020
CASTELNUOVO
DELLA DAUNIA
FOGGIA

Il presente disegno e' di proprieta' aziendale - La Societa' tutelera' i propri diritti a termine di legge.

Allacciamento Enplus Srl di S. Severo
DN 400 (16"), MOP 64 bar

00	30.11.17	EMISSIONE	CAMILLONI	PANARONI	CAPRIOTTI
INDICE	DATA	REVISIONI	ELABORATO	VERIFICATO	APPROVATO

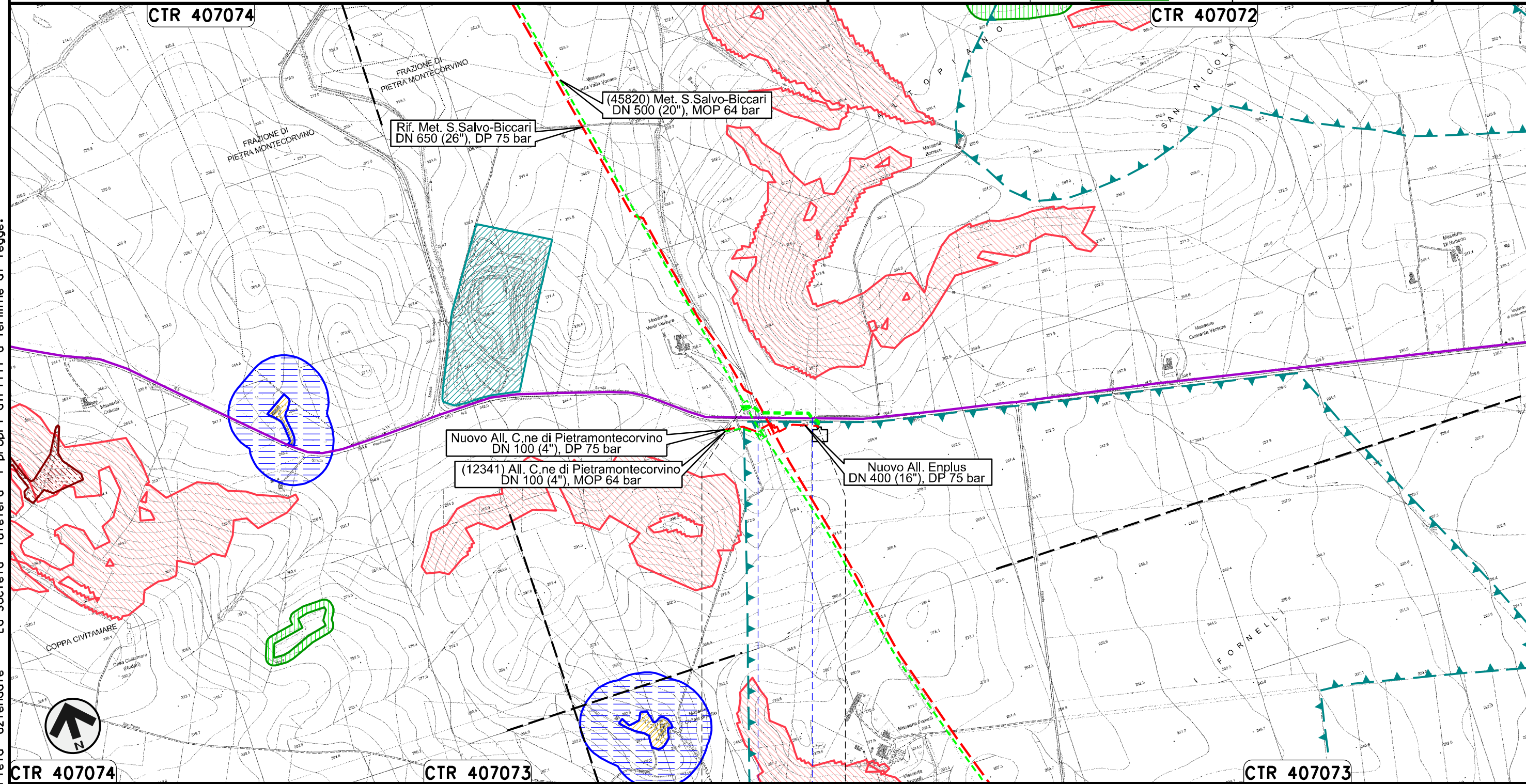
Foglio
25
di 29
Scala
1:10000

Rimozione Condotta Esistente
STRUMENTI DI TUTELA E PIANIFICAZIONE REGIONALI





Dis. PG-SR-428
Comm. NR /17076

Il presente disegno e' di proprieta' aziendale - La Societa' tutelera' i propri diritti a termine di legge.



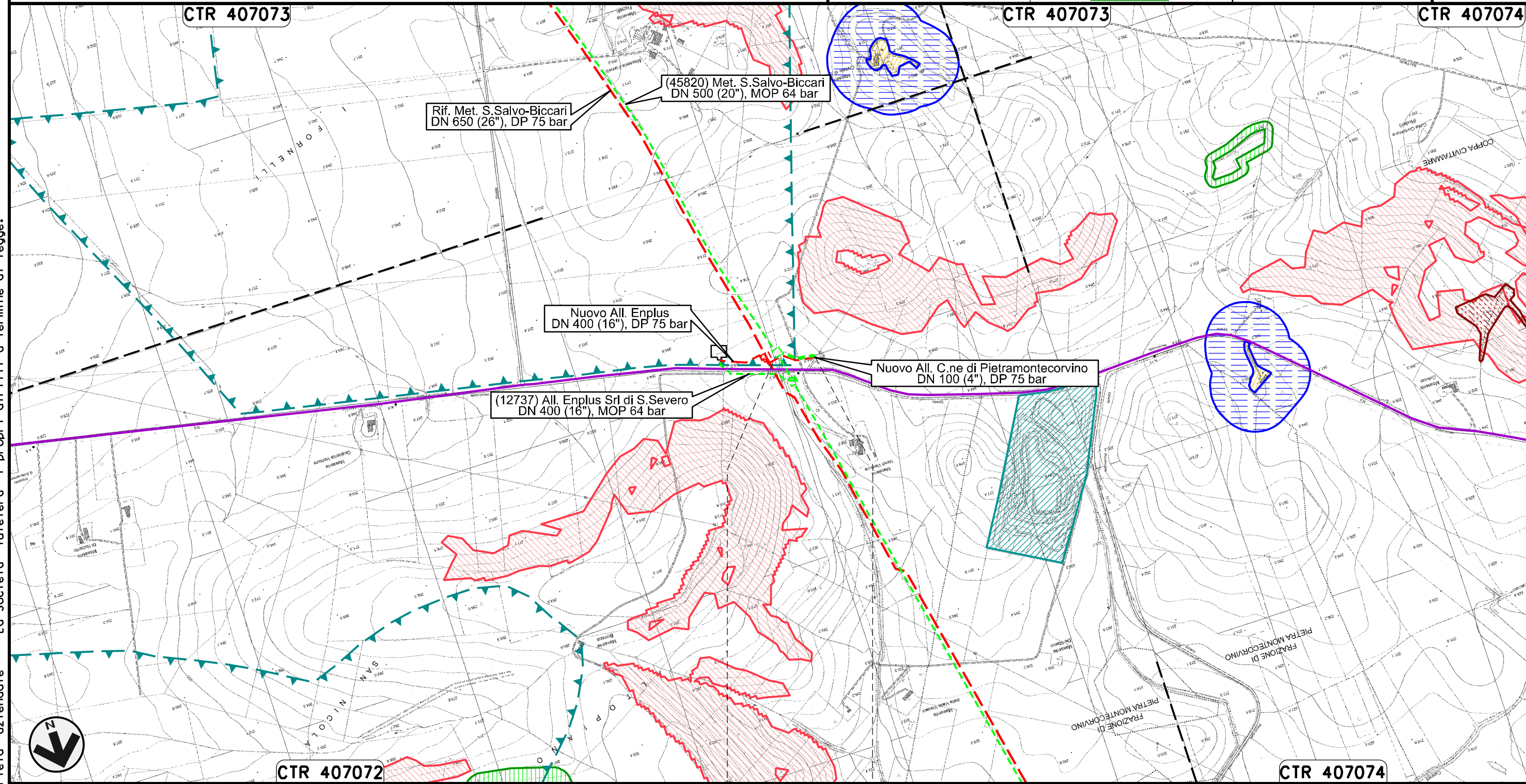
CTR 407074	CTR 407073	CTR 407072
0+000	0+222	
PIETRAMONTECORVINO		
FOGGIA		
● Fosso	● S.P. n.5	

Allacciamento Comune di Pietramontecorvino
DN 100 (4"), MOP 64 bar

00	30.11.17	EMISSIONE	CAMILLONI	PANARONI	CAPRIOTTI
INDICE	DATA	REVISIONI	ELABORATO	VERIFICATO	APPROVATO
					
			Dis.	PG-SR-428	
			Comm.	NR /17076	

Foglio
26
di 29
Scala
1:10000

Rimozione Condotta Esistente
STRUMENTI DI TUTELA E PIANIFICAZIONE REGIONALI





Il presente disegno e' di proprieta' aziendale - La Societa' tutelera' i propri diritti a termine di legge.



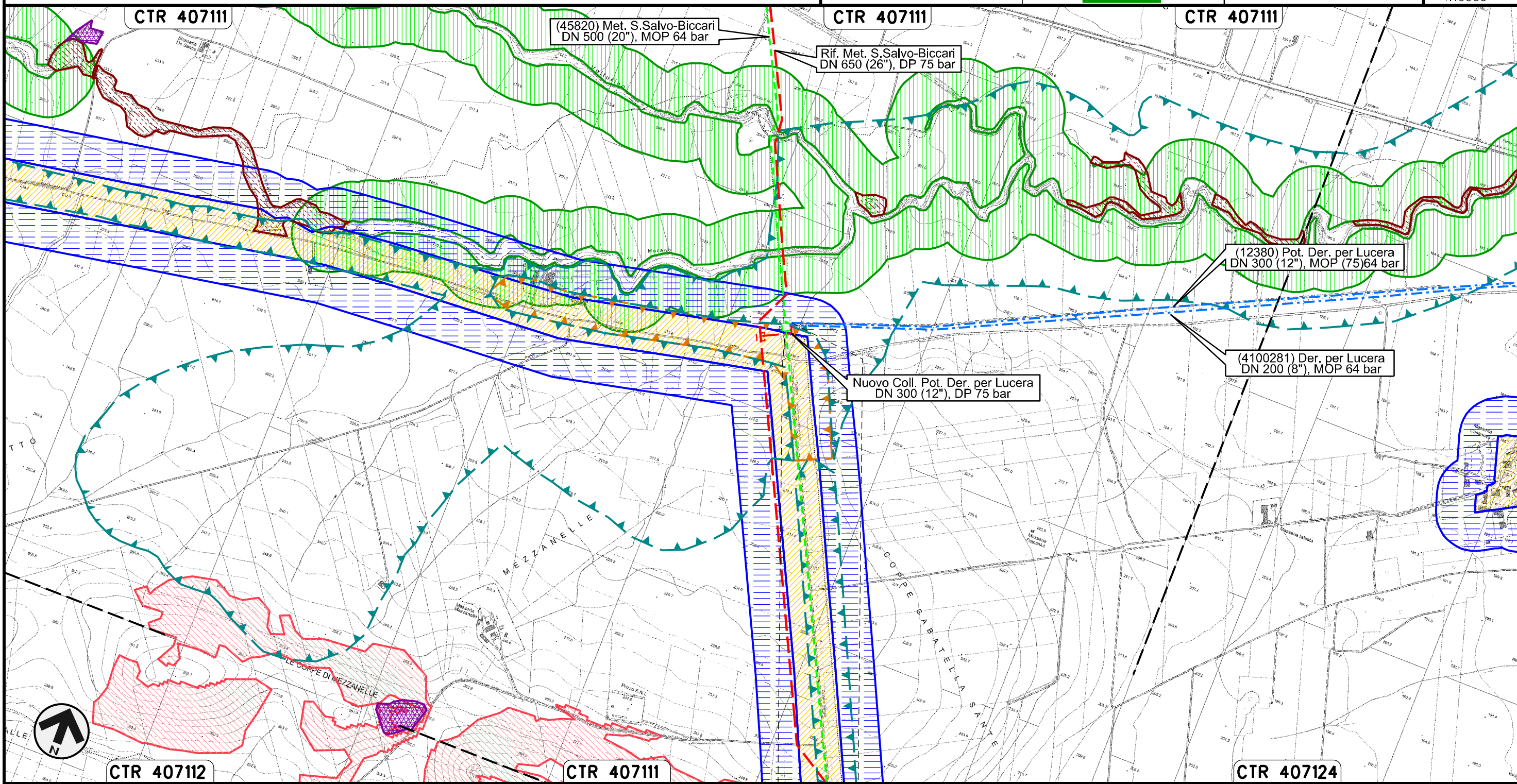
CTR 407072 0+000 0+109 CTR 407074

PIETRAMONTECORVINO
FOGGIA
PIDA n. 12341/1

Potenziamento Derivazione per Lucera
DN 300 (12"), MOP 64 bar

00	30.11.17	EMISSIONE	CAMILLONI	PANARONI	CAPRIOTTI	Foglio
INDICE	DATA	REVISIONI	ELABORATO	VERIFICATO	APPROVATO	27
						di 29
			Dis. PG-SR-428			Scala
			Comm. NR /17076			1:10000

Rimozione Condotta Esistente
STRUMENTI DI TUTELA E PIANIFICAZIONE REGIONALI



Il presente disegno e' di proprieta' aziendale - La Societa' tutelera' i propri diritti a termine di legge.

0+000 0+026

LUCERA
FOGGIA

Rimozione Condotta Esistente
STRUMENTI DI TUTELA E PIANIFICAZIONE REGIONALI

LEGENDA

SIMBOLOGIA CARTOGRAFICA

- | | | | |
|--|--|--|---|
| | Metanodotti da porre fuori esercizio e rimuovere | | Impianti di linea da porre fuori esercizio e rimuovere |
| | Metanodotti in progetto | | Impianti di linea in progetto |
| | Metanodotti in esercizio | | Impianti di linea su rete in esercizio |
| | Altre condotte di terzi | | Gallerie, Tunnel, Mini-Microtunnel, Raise Boring e T.O.C. |
| | Aree impianti stacco-terminale in progetto | | Nuova viabilità |
| | Aree impianti stacco-terminale esistenti | | Viabilità in programma |
| | Limite sovrapposizione fogli | | Condotta S.G.I. (in progetto) |

SIMBOLOGIA MECCANICA

- Punto di intercettazione di linea (P.I.L.)
- Punto di intercettazione di derivazione importante (P.I.D.I.)
- Punto di intercettazione di derivazione semplice con stacco da P.I.L. (P.I.D.S.)
- Punto di intercettazione e derivazione semplice con stacco da Linea (P.I.D.S.)
- Punto di intercettazione con discaggio di allacciamento (P.I.D.A.)
- Punto predisposto per il discaggio di allacciamento (P.P.D.A.)
- Punto di sezionamento elettrico terminale (P.S.E.T.)
- Stazione predisposta per lancio e ricevimento PIG
- Impianto di riduzione/egolazione della pressione

LEGENDA TEMATICA

Regione Abruzzo
Piano Regionale Paesistico
(PRP, approvato con D.C.R. nr. 142121 del 21 marzo 1990)



- Aree Estrattive
- Discariche e depositi di rottami a cielo aperto
- Aree percorse da Incendi

Regione Molise
Piano Territoriale Paesistico – Ambientale di area vasta nr. 1
(P.T.P.A.A.V. nr. 1, approvato con D.C.R. nr. 25397)

- Balze fortemente caratterizzanti gli ambiti visivi per percezione di elementi naturalistici
- Aree Fluviale e di Foce con particolari configurazione di carattere naturalistico e percettivo
- Aree con particolari ed elevati valori percettivi potenzialmente instabili e di rilievo produttivo
- Aree di eccezionale pericolosità geologica
- Aree in pendio prevalentemente collinare con elevata pericolosità geologica
- Aree del sistema insediativo con valore medio percettivo
- Aree collinare e di pedemontana con discrete caratteristiche produttive
- Ambiti di progettazione e pianificazione paesistica esecutiva
- Aree Archeologiche di rilievo
- Elementi di interesse storico urbanistico architettonico
- Detrattori ambientali













Progressiva chilometrica	N.
Comuni	
Province	
Impianti	
Attraversamenti	
Strade - Piste	
Depositi provvisori - Piazzole	
Fascia di lavoro	

Il presente disegno è di proprietà aziendale - La Società tutela i propri diritti a termine di legge.

00	30.11.17	EMISSIONE	CAMILLONI	PANARONI	CAPRIOTTI
INDICE	DATA	R E V I S I O N I	ELABORATO	VERIFICATO	APPROVATO
					
			Dis. PG-SR-428		
			Comm. NR /17076		

LEGENDA TEMATICA










Regione Molise
Piano Territoriale Paesistico – Ambientale di area vasta nr. 2
(P.T.P.A.A.V. nr. 2, approvato con D.C.R. nr. 92/1998)

-  Aree boscate
-   Elementi areali lineari e puntuali di valore eccezionale
-  Area con prevalenza di elementi di pericolosità geologica di valore eccezionale_elevato
-  Aree con prevalenza di elementi di pericolosità geologica di valore medio
-  Aree con prevalenza di elementi di interesse percettivo di valore elevato
-  Aree con prevalenza di elementi di interesse produttivo-agricolo di valore eccezionale
-  Aree con prevalenza di elementi di interesse produttivo-agricolo di valore elevato
-  Aree con elementi di valore medio
-   Luoghi della visione
-  Discariche solide




LEGENDA TEMATICA

Regione Puglia
Piano Paesaggistico Territoriale Regionale
(PPTR, approvato con D.G.R. n. 176/2015 e s.m.i.)

SISTEMA DEL PAESAGGIO NATURALE

-  Versanti (art. 53 NTA)
-  Reticolo idrografico connesso alla RER (art. 47 NTA)
-  Aree di rispetto dei boschi (art. 63 NTA)
-  Zone umide (art. 65 NTA)
-  Prati e pascoli naturali (art. 66 NTA)
-  Formazioni arbustive in evoluzione naturale (art. 66 NTA)
-  Testimonianza della stratificazione insediativa (art. 81 NTA)
-  Aree di rispetto delle componenti culturali insediative (art. 82 NTA)
-  Aree di rispetto zone di interesse archeologico (art. 82 NTA)
-  Cave autorizzate (Piano regionale delle attività estrattive)
-  Strade valenza paesaggistica (art. 88 NTA)

Regione Puglia – Piano Urbanistico Territoriale Tematico "Paesaggio"
(PUTT/p, approvato con D.G.R. nr. 1748/2000)

-  Ambiti territoriali estesi (B) (art. 202 NTA)
-  Ambiti territoriali estesi (C) (art. 202 NTA)
-  Ambiti territoriali estesi (D) (art. 202 NTA)