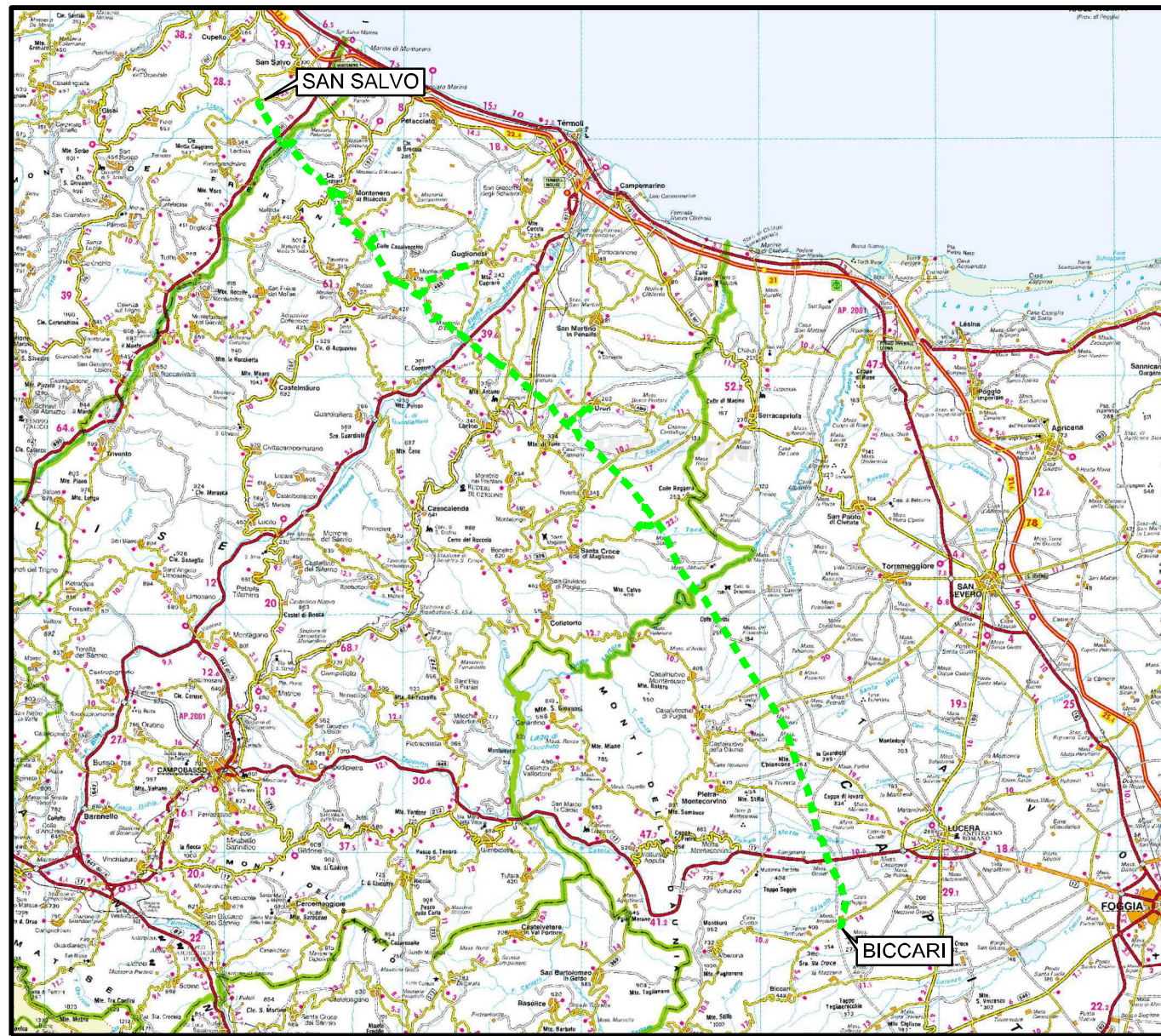


Il presente disegno e' di proprieta' aziendale - La Societa' tutelera' i propri diritti a termine di legge.





COROGRAFIA Scala 1:500.000



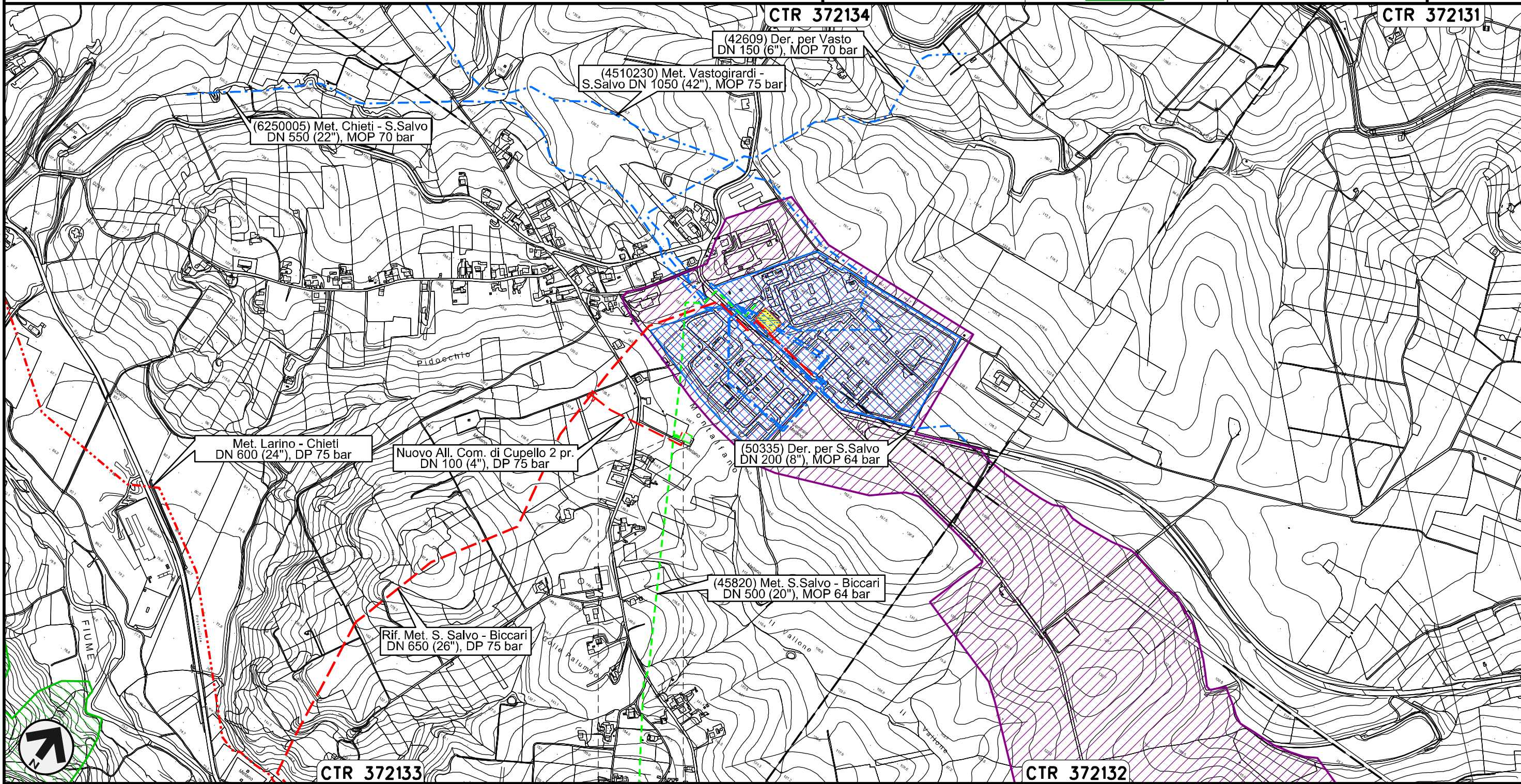
00	30.11.17	EMISSIONE	MARCHETTI	CASAGRANDE	CAPRIOTTI						
INDICE	DATA	R E V I S I O N I			ELABORATO VERIFICATO APPROVATO						
				Dis. PG-SP-424							
				Fg. 1 di 28							
				Comm. NR /17076							
				<table border="1"> <tr> <td>INDICE</td> <td>00</td> <td></td> <td></td> <td></td> <td></td> </tr> </table>		INDICE	00				
INDICE	00										
				Scala 1:10000							
				Sostituisce il							
				Sostituito dal							
OPERE CONNESSE SU MET. SAN SALVO - BICCARI DN 500 (20"), MOP 64 bar											
Rimozione Condotta Esistente STRUMENTI DI TUTELA E PIANIFICAZIONE PROVINCIALI											

Allacciamento Comune di Cupello 2 ^ Presa
DN 100(4"), MOP 70(64) bar

Rimozione Condotta Esistente
STRUMENTI DI TUTELA E PIANIFICAZIONE PROVINCIALI

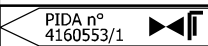
00	30.11.17	EMISSIONE	MARCHETTI	CASAGRANDE	CAPRIOTTI
INDICE	DATA	REVISIONI	ELABORATO	VERIFICATO	APPROVATO
					
			Dis.	PG-SP-424	
			Comm.	NR /17076	

Foglio
2
di 28
Scala
1:10000



0+000 0+030



CUPELLO
CHIETI



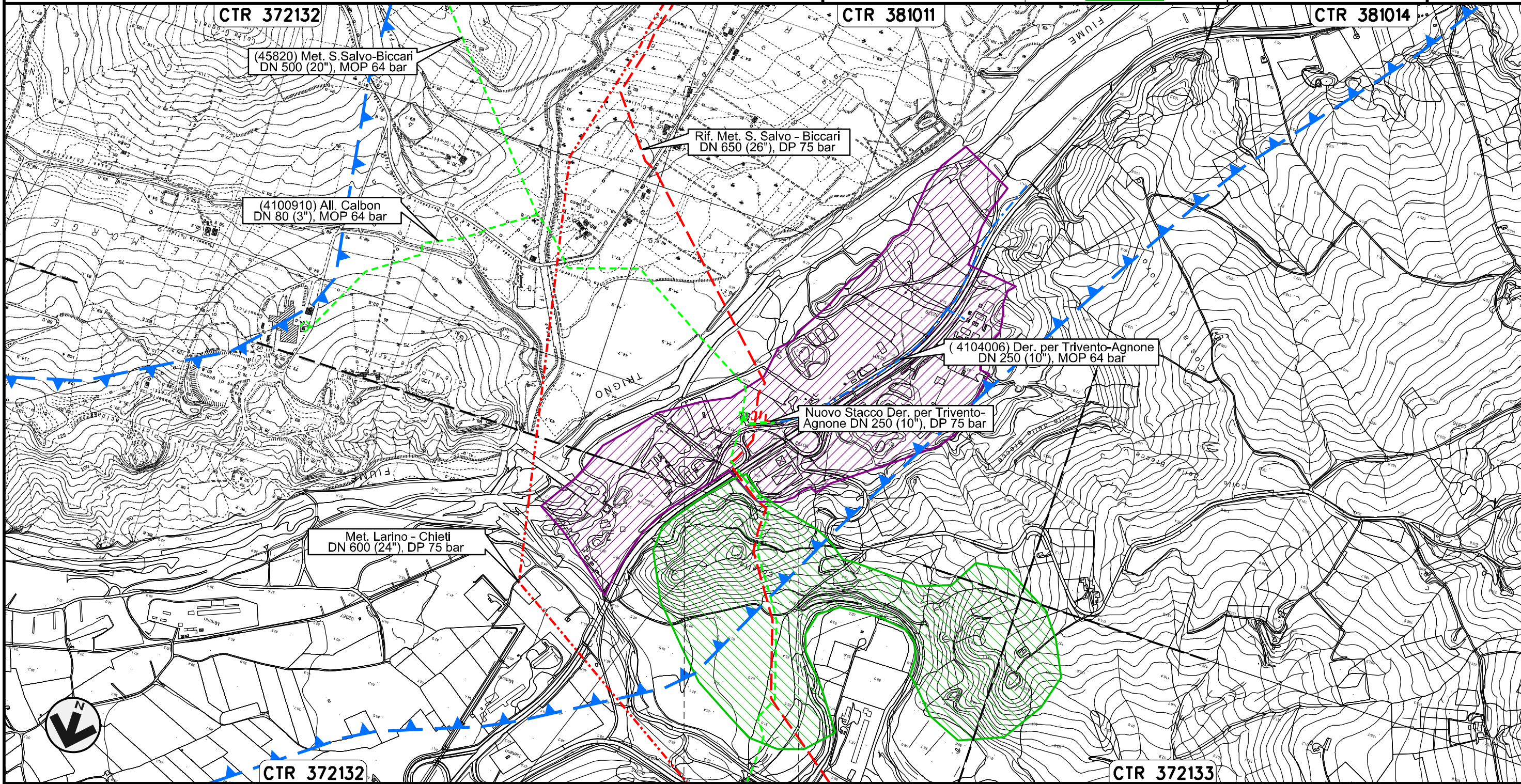
Il presente disegno e' di proprieta' aziendale - La Societa' tutelera' i propri diritti a termine di legge.

Derivazione per Trivento-Agnone
DN 250 (10"), MOP 64 bar

Rimozione Condotta Esistente
STRUMENTI DI TUTELA E PIANIFICAZIONE PROVINCIALI

00	30.11.17	EMISSIONE	MARCHETTI	CASAGRANDE	CAPRIOTTI
INDICE	DATA	REVISIONI	ELABORATO	VERIFICATO	APPROVATO
					
			Dis.	PG-SP-424	
			Comm.	NR /17076	

Foglio
3
di 28
Scala
1:10000



0+000 0+098

LENTELLA
CHIETI

Il presente disegno e' di proprieta' aziendale - La Societa' tutelera' i propri diritti a termine di legge.

Allacciamento Calbon
DN 80 (3"), MOP 64 bar

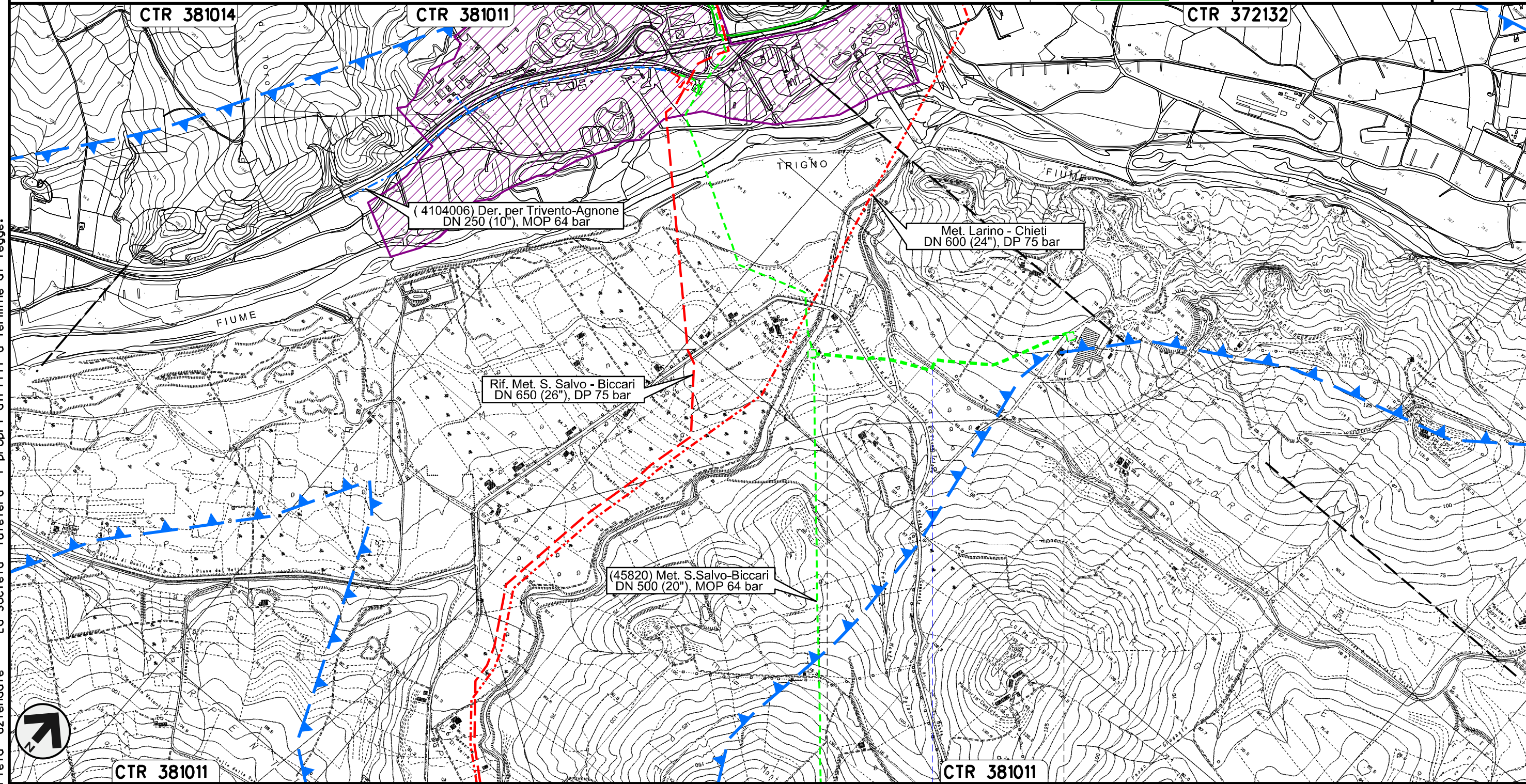
00	30.11.17	EMISSIONE	MARCHETTI	CASAGRANDE	CAPRIOTTI
INDICE	DATA	REVISIONI	ELABORATO	VERIFICATO	APPROVATO

Foglio
4
di 28
Scala
1:10000

Rimozione Condotta Esistente
STRUMENTI DI TUTELA E PIANIFICAZIONE PROVINCIALI



Dis. PG-SP-424
Comm. NR /17076



Il presente disegno e' di proprieta' aziendale - La Societa' tutelera' i propri diritti a termine di legge.

0+000 0+696

MONTENERO DI BISACCIA

CAMPOBASSO

PIDS n.4100910/1

PIDA n° 4100910/2

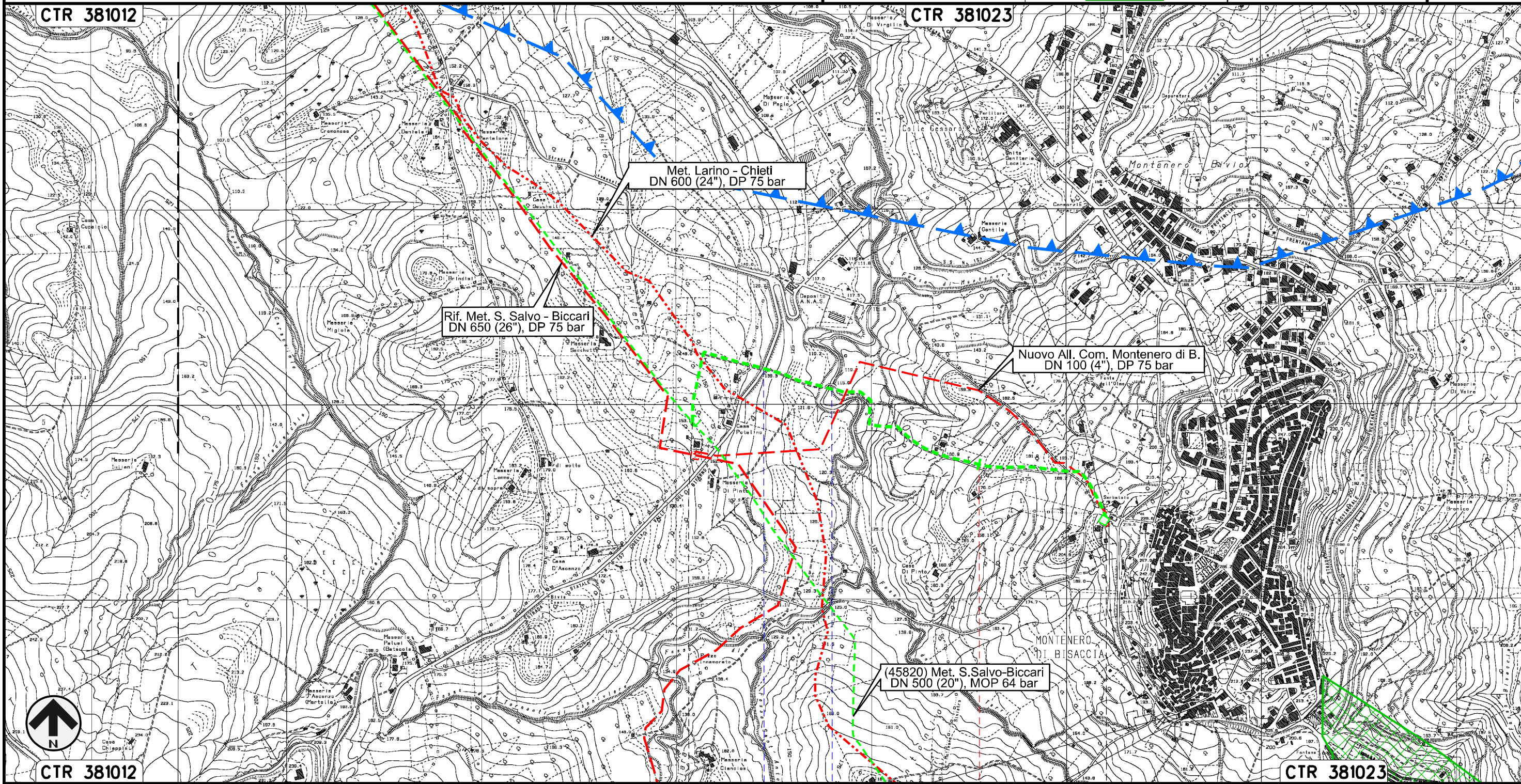
Fosso della Chiatalonga

Allacciamento Comune di Montenero di Bisaccia
DN 80 (3"), MOP 64 bar

00	30.11.17	EMISSIONE	MARCHETTI	CASAGRANDE	CAPRIOTTI
INDICE	DATA	REVISIONI	ELABORATO	VERIFICATO	APPROVATO
			Dis. PG-SP-424		
			Comm. NR /17076		

Foglio
5
di 28
Scala
1:10000

Rimozione Condotta Esistente
STRUMENTI DI TUTELA E PIANIFICAZIONE PROVINCIALI



Il presente disegno e' di proprieta' aziendale - La Societa' tutelera' i propri diritti a termine di legge.

0+000 1 1+410

MONTENERO DI BISACCIA
CAMPOBASSO

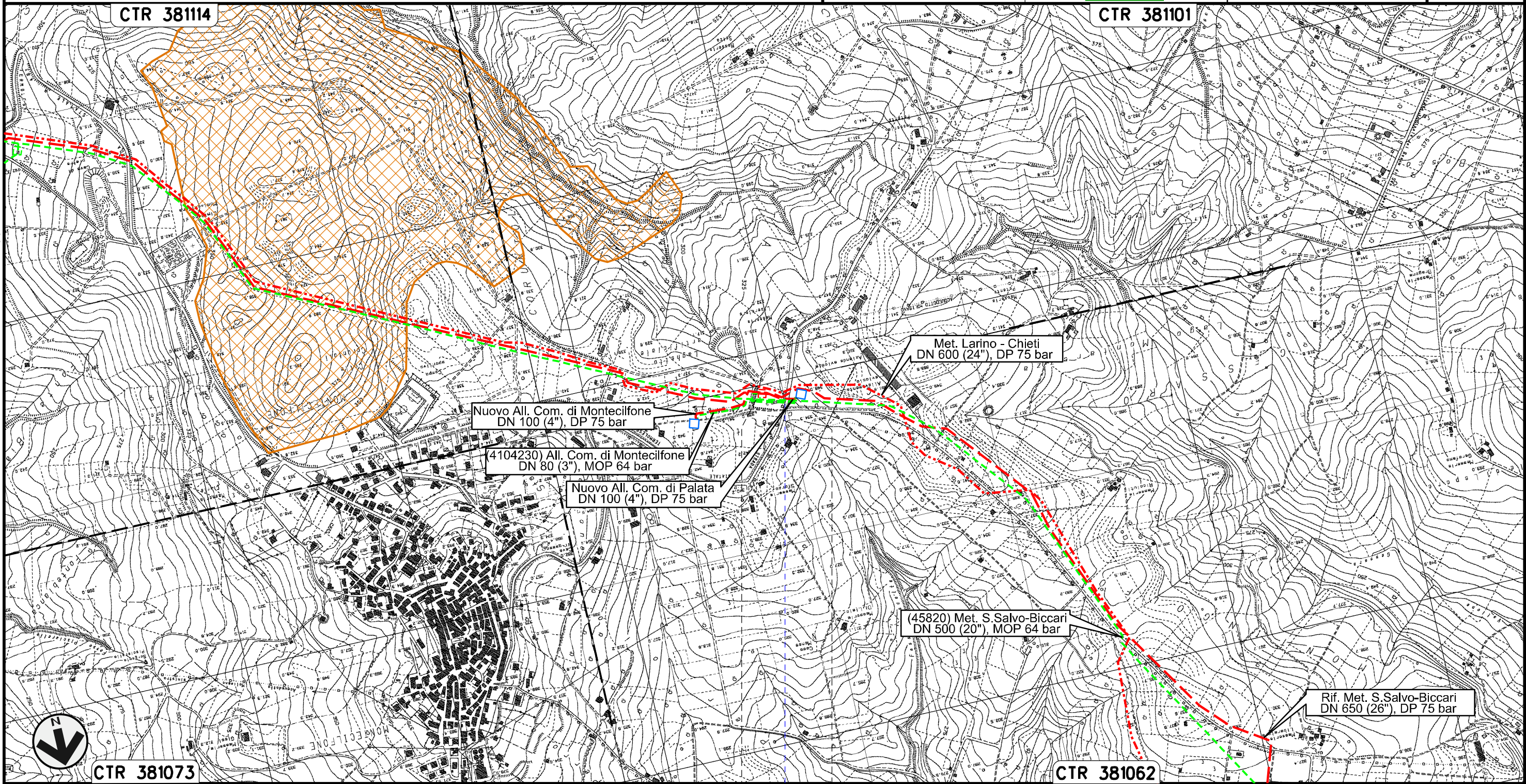
PIDA n.
4103141/2

S.P. n.163 Fosso di Canniviere

Allacciamento Comune di Palata
DN 100 (4"), MOP 64 bar

Rimozione Condotta Esistente
STRUMENTI DI TUTELA E PIANIFICAZIONE PROVINCIALI

00	30.11.17	EMISSIONE	MARCHETTI	CASAGRANDE	CAPRIOTTI	Foglio
INDICE	DATA	REVISIONI	ELABORATO	VERIFICATO	APPROVATO	7
			Dis. PG-SP-424			di 28
			Comm. NR /17076			Scala 1:10000



0+000 | 0+116

PALATA
CAMPOBASSO

• S.P. n.168

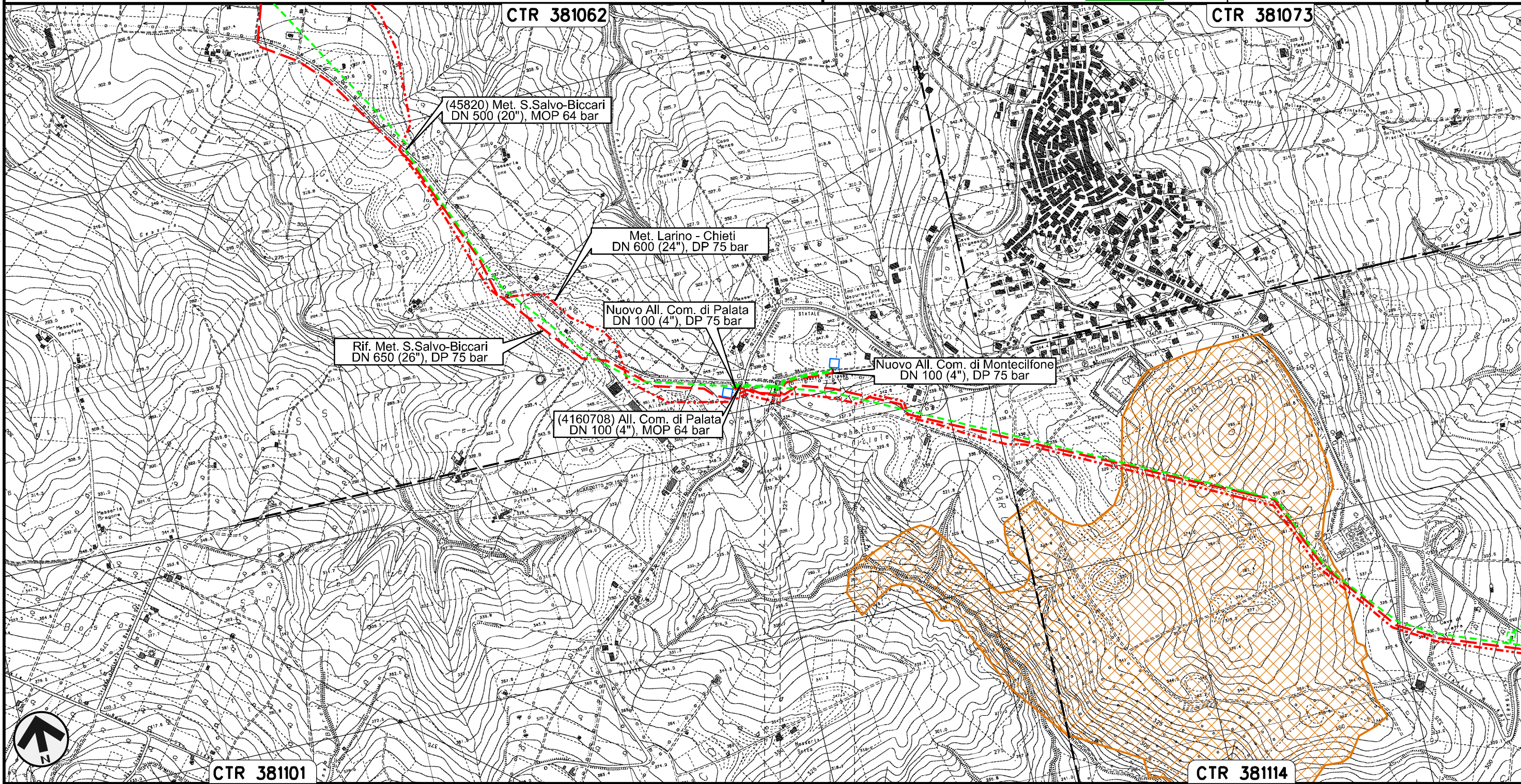
Il presente disegno e' di proprieta' aziendale - La Societa' tutelera' i propri diritti a termine di legge.

Allacciamento Comune di Montecilfone
DN 80 (3"), MOP 64 bar

00	30.11.17	EMISSIONE	MARCHETTI	CASAGRANDE	CAPRIOTTI
INDICE	DATA	REVISIONI	ELABORATO	VERIFICATO	APPROVATO
			Dis. PG-SP-424		
			Comm. NR /17076		

Foglio
8
di 28
Scala
1:10000

Rimozione Condotta Esistente
STRUMENTI DI TUTELA E PIANIFICAZIONE PROVINCIALI



Il presente disegno e' di proprieta' aziendale - La Societa' tutelera' i propri diritti a termine di legge.



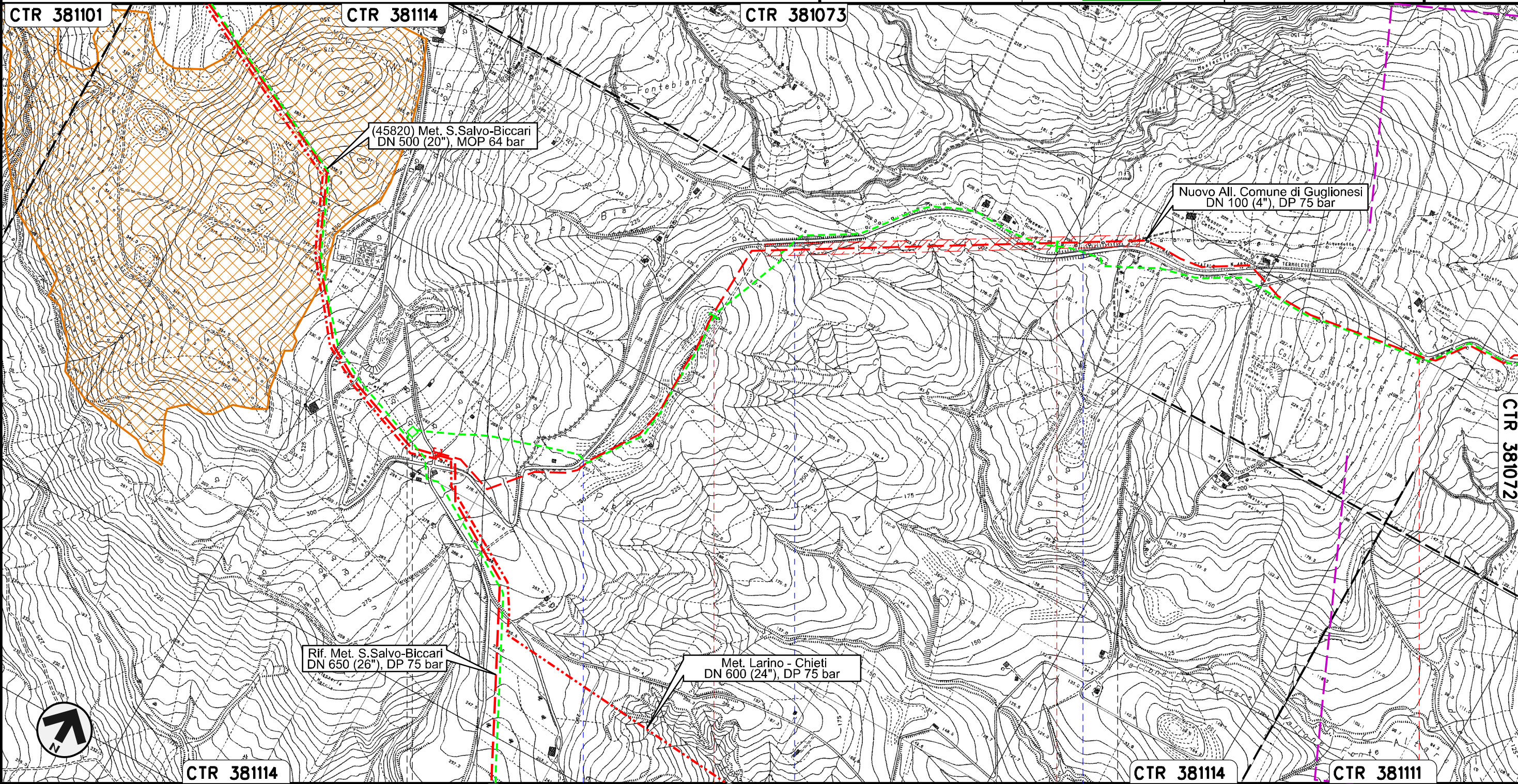
0+000	0+175
PALATA	MONTECILFONE
CAMPOBASSO	

Collegamento Pozzo Agip Guglionesi
DN 250 (10"), MOP 64 bar

00	30.11.17	EMISSIONE	MARCHETTI	CASAGRANDE	CAPRIOTTI
INDICE	DATA	REVISIONI	ELABORATO	VERIFICATO	APPROVATO
			Dis. PG-SP-424		
			Comm. NR /17076		

Foglio
9
di 28
Scala
1:10000

Rimozione Condotta Esistente
STRUMENTI DI TUTELA E PIANIFICAZIONE PROVINCIALI



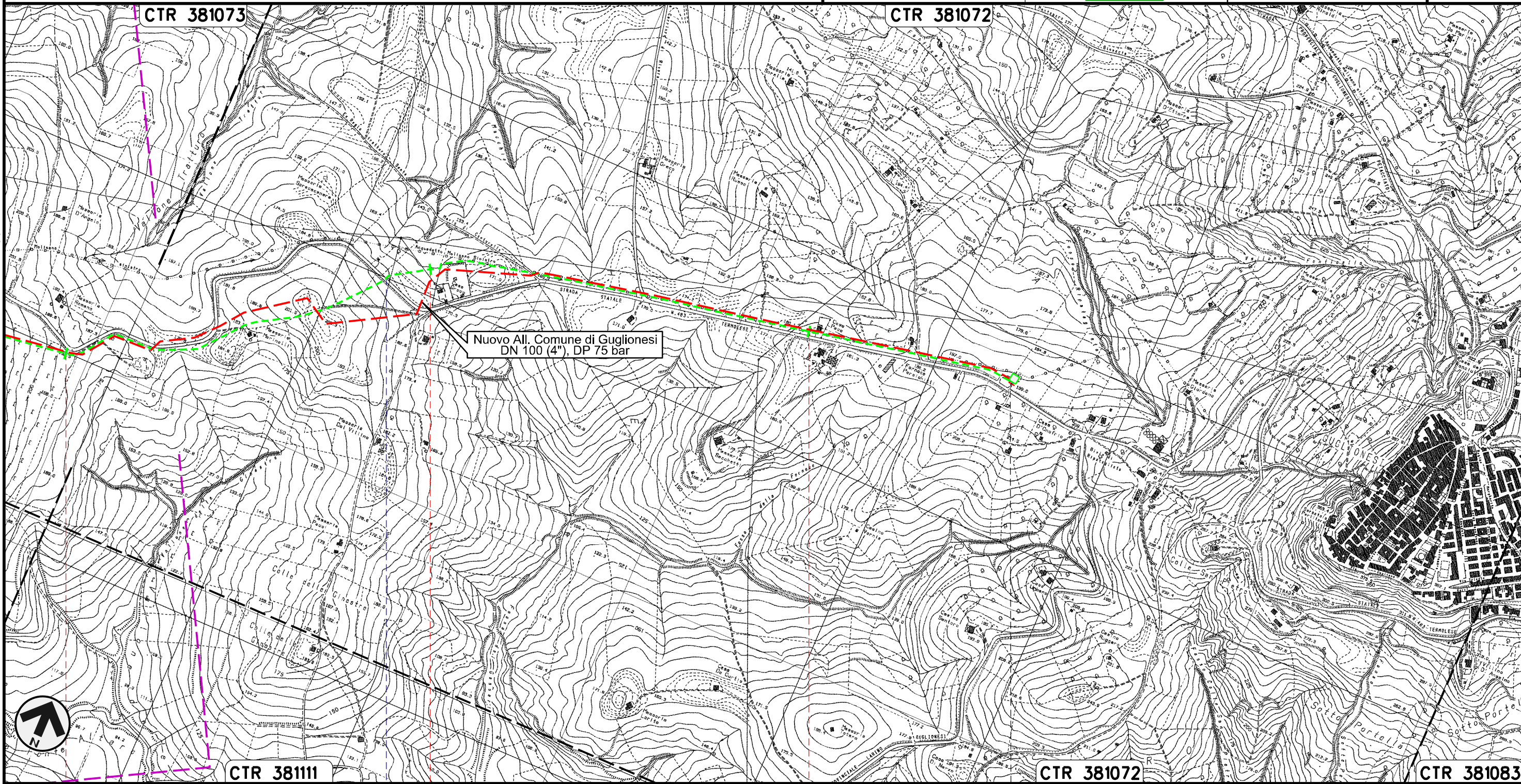
Il presente disegno e' di proprieta' aziendale - La Societa' tutelera' i propri diritti a termine di legge.

0+000	1	2	3
MONTECILFONE		GUGLIONESI	
		CAMPOBASSO	
S.P. n.168		S.P. n.168	
S.P. n.168		S.P. n.168	

Collegamento Pozzo Agip Guglionesi
DN 250 (10"), MOP 64 bar

00	30.11.17	EMISSIONE	MARCHETTI	CASAGRANDE	CAPRIOTTI	Foglio
INDICE	DATA	REVISIONI	ELABORATO	VERIFICATO	APPROVATO	10
			Dis. PG-SP-424			di 28
			Comm. NR /17076			Scala 1:10000

Rimozione Condotta Esistente
STRUMENTI DI TUTELA E PIANIFICAZIONE PROVINCIALI



Il presente disegno e' di proprieta' aziendale - La Societa' tutelera' i propri diritti a termine di legge.



CTR 381111

CTR 381072



CTR 381083

GUGLIONESI
CAMPOBASSO

S.P. n.168

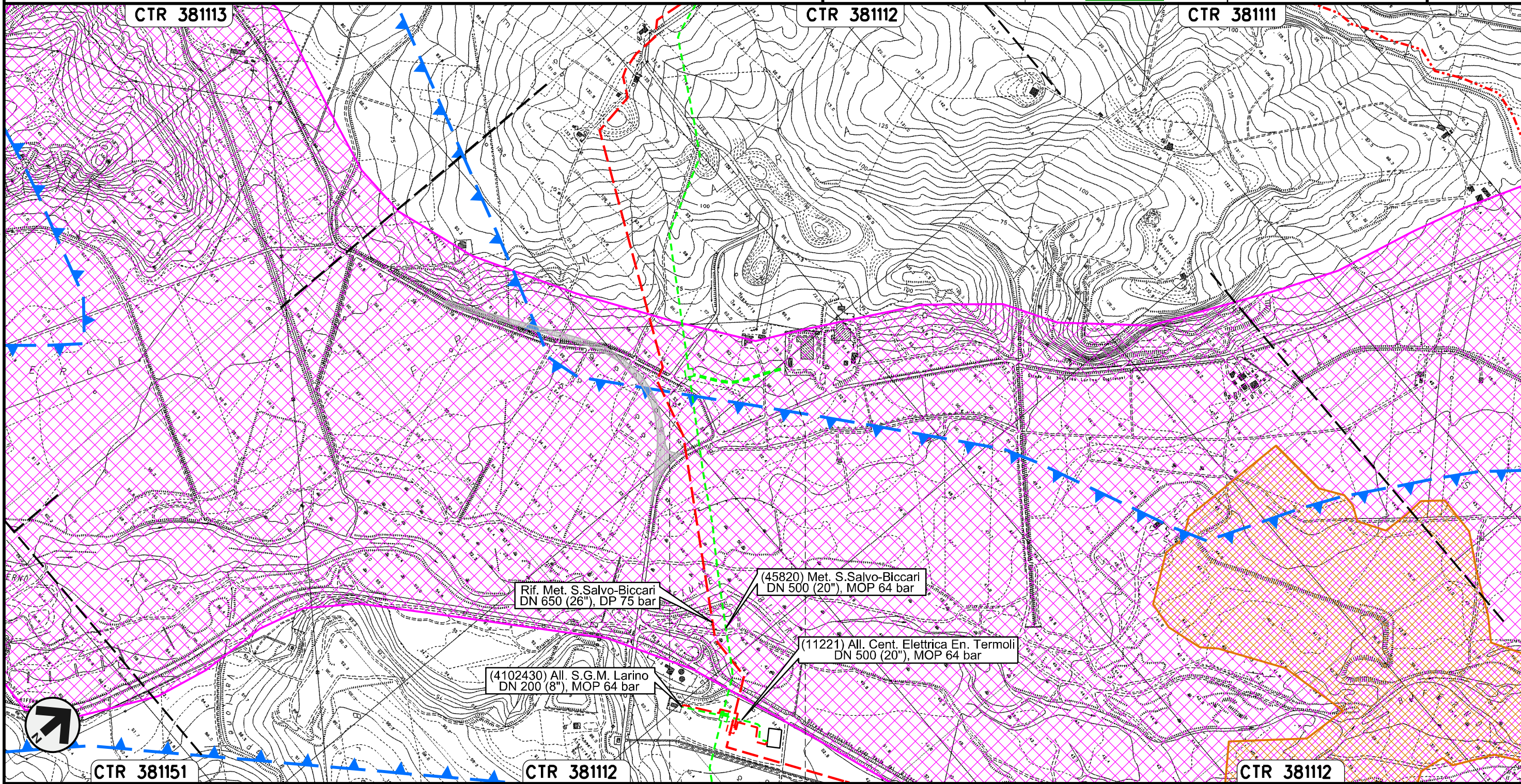
PIDA n.
4101868/2

Allacciamento Sigma Guglionesi
DN 80 (3"), MOP 64 bar

00	30.11.17	EMISSIONE	MARCHETTI	CASAGRANDE	CAPRIOTTI
INDICE	DATA	REVISIONI	ELABORATO	VERIFICATO	APPROVATO
					
			Dis.	PG-SP-424	
			Comm.	NR /17076	


Foglio
11
di 28
Scala
1:10000

Rimozione Condotta Esistente
STRUMENTI DI TUTELA E PIANIFICAZIONE PROVINCIALI



Il presente disegno e' di proprieta' aziendale - La Societa' tutelera' i propri diritti a termine di legge.

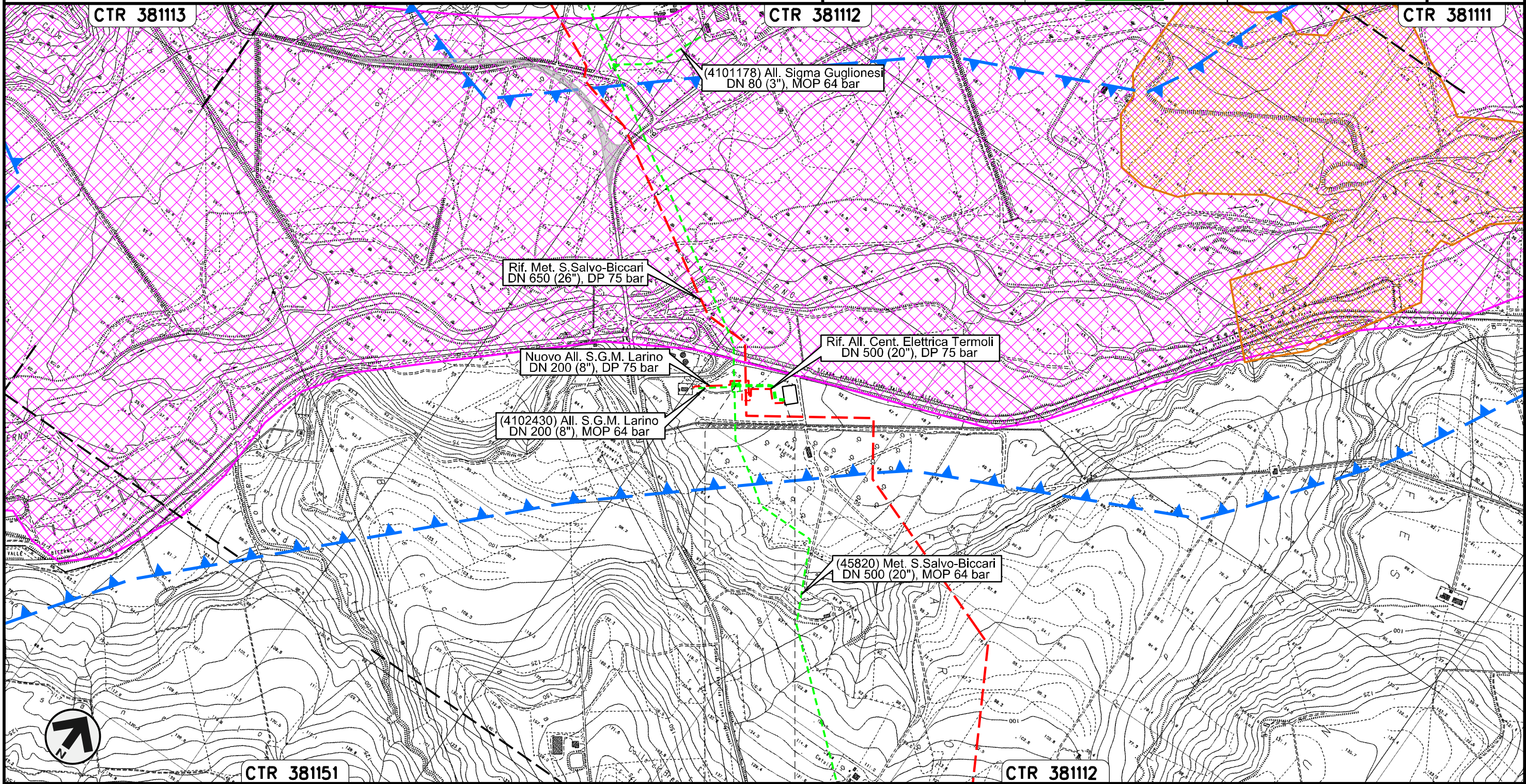
GUGLIONESI
CAMPOBASSO

 PIDA n.
4101178/1

Allacciamento Centrale Elettrica Energia Termoli
DN 500 (20"), MOP 64 bar

Rimozione Condotta Esistente
STRUMENTI DI TUTELA E PIANIFICAZIONE PROVINCIALI

00	30.11.17	EMISSIONE	MARCHETTI	CASAGRANDE	CAPRIOTTI	Foglio 12
INDICE	DATA	R E V I S I O N I	ELABORATO	VERIFICATO	APPROVATO	di 28
			Dis. PG-SP-424			Scala 1:10000
			Comm. NR /17076			



Il presente disegno e' di proprieta' aziendale - La Societa' tutelera' i propri diritti a termine di legge.

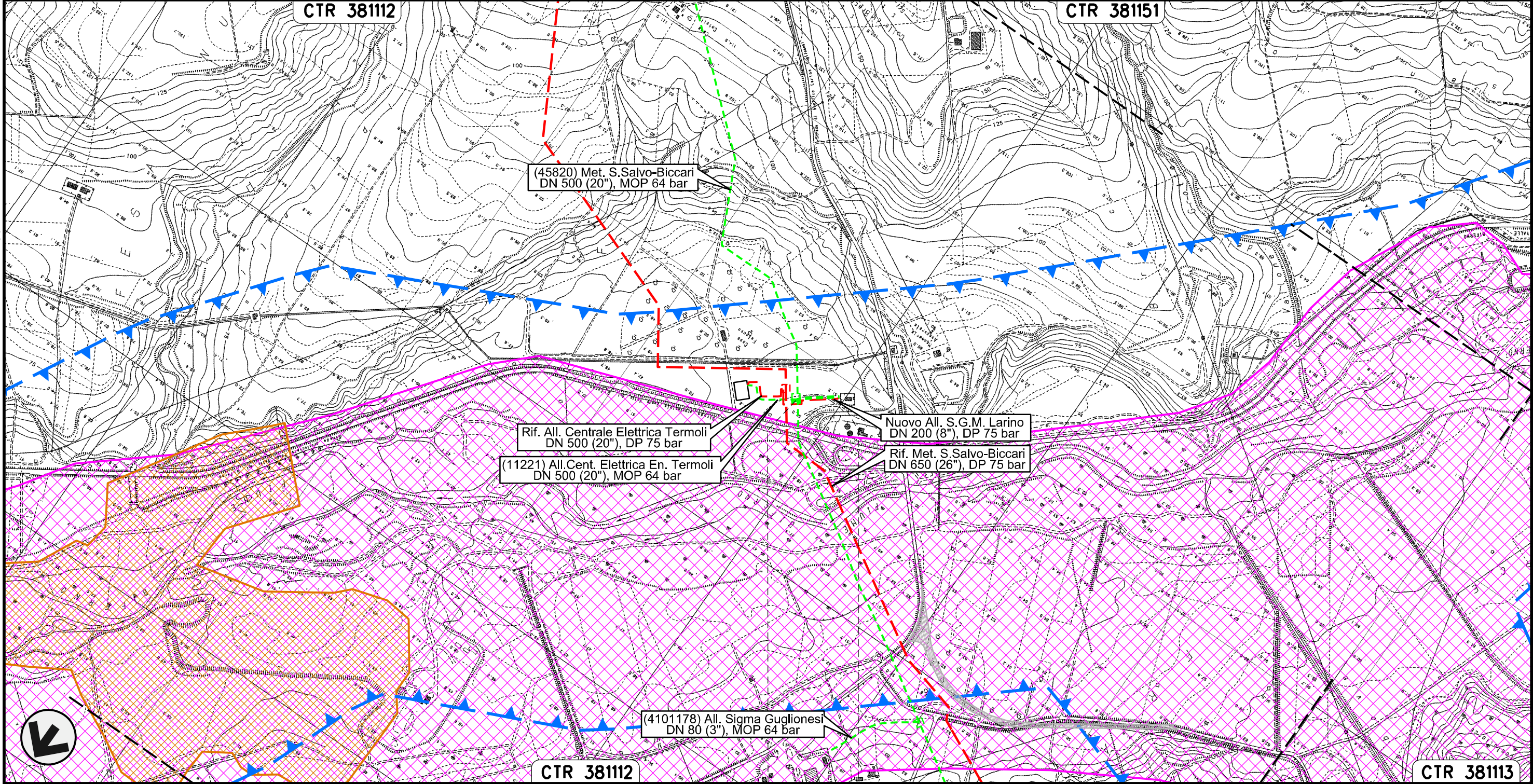
0+000 0+161

LARINO
CAMPOBASSO

Allacciamento S.G.M. Larino
DN 200 (8"), MOP 64 bar

00	30.11.17	EMISSIONE	MARCHETTI	CASAGRANDE	CAPRIOTTI	Foglio 13 di 28
INDICE	DATA	REVISIONI	ELABORATO	VERIFICATO	APPROVATO	
SNAM RETE GAS			Enereco			Dis. PG-SP-424
						Comm. NR /17076
						Scala 1:10000

Rimozione Condotta Esistente
STRUMENTI DI TUTELA E PIANIFICAZIONE PROVINCIALI





Il presente disegno e' di proprieta' aziendale - La Societa' tutelera' i propri diritti a termine di legge.

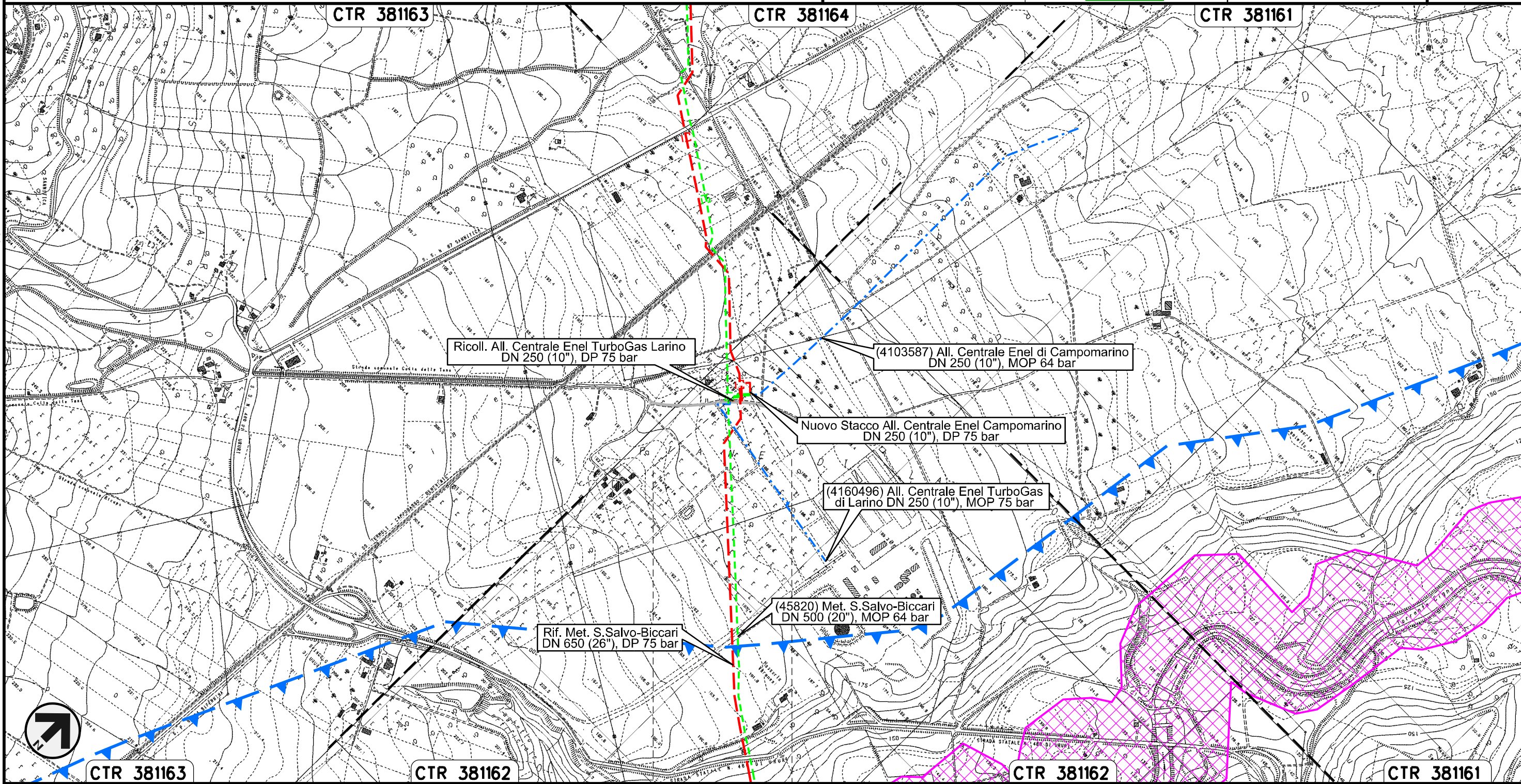
LARINO
CAMBOASSO

Allacciamento Centrale Enel di Campomarino
DN 250 (10"), MOP 64 bar

Rimozione Condotta Esistente
STRUMENTI DI TUTELA E PIANIFICAZIONE PROVINCIALI

00	30.11.17	EMISSIONE	MARCHETTI	CASAGRANDE	CAPRIOTTI
INDICE	DATA	REVISIONI	ELABORATO	VERIFICATO	APPROVATO
					
			Dis.	PG-SP-424	
			Comm.	NR /17076	



Foglio
14
di 28
Scala
1:10000



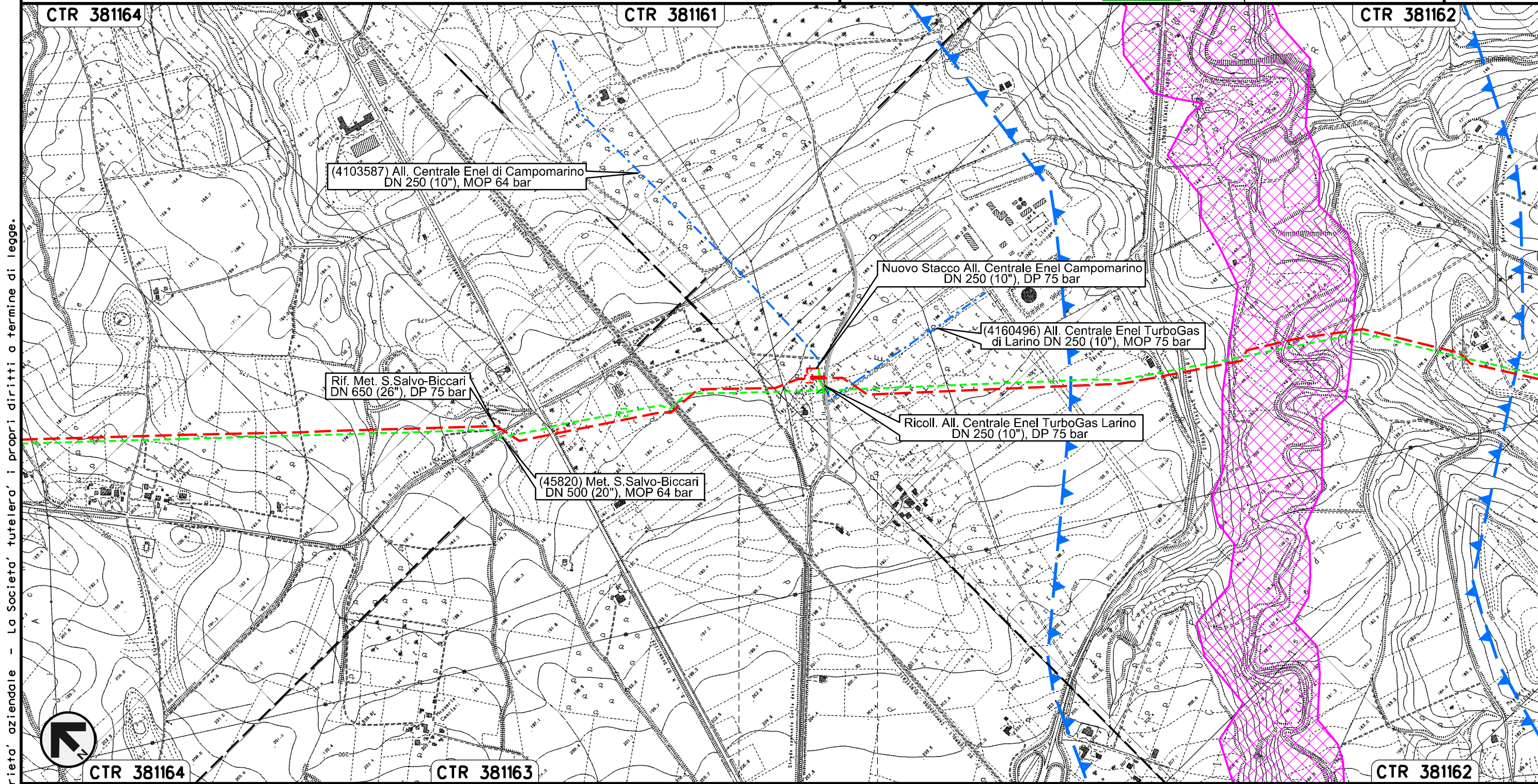
Il presente disegno e' di proprieta' aziendale - La Societa' tutelera' i propri diritti a termine di legge.

Allacciamento Centrale Enel TurboGas di Larino
DN 250 (10"), MOP 75 bar

Rimozione Condotta Esistente
STRUMENTI DI TUTELA E PIANIFICAZIONE PROVINCIALI

00	30.11.17	EMISSIONE	MARCHETTI	CASAGRANDE	CAPRIOTTI
INDICE	DATA	REVISIONI	ELABORATO	VERIFICATO	APPROVATO
					
			Dis.	PG-SP-424	
			Comm.	NR /17076	

Foglio
15
di 28
Scala
1:10000



Il presente disegno e' di proprieta' aziendale - La Societa' tutelera' i propri diritti a termine di legge.

0+000 0+010
LARINO
CAMPOBASSO

Allacciamento Comune di Ururi
DN 100 (4"), MOP 64 bar

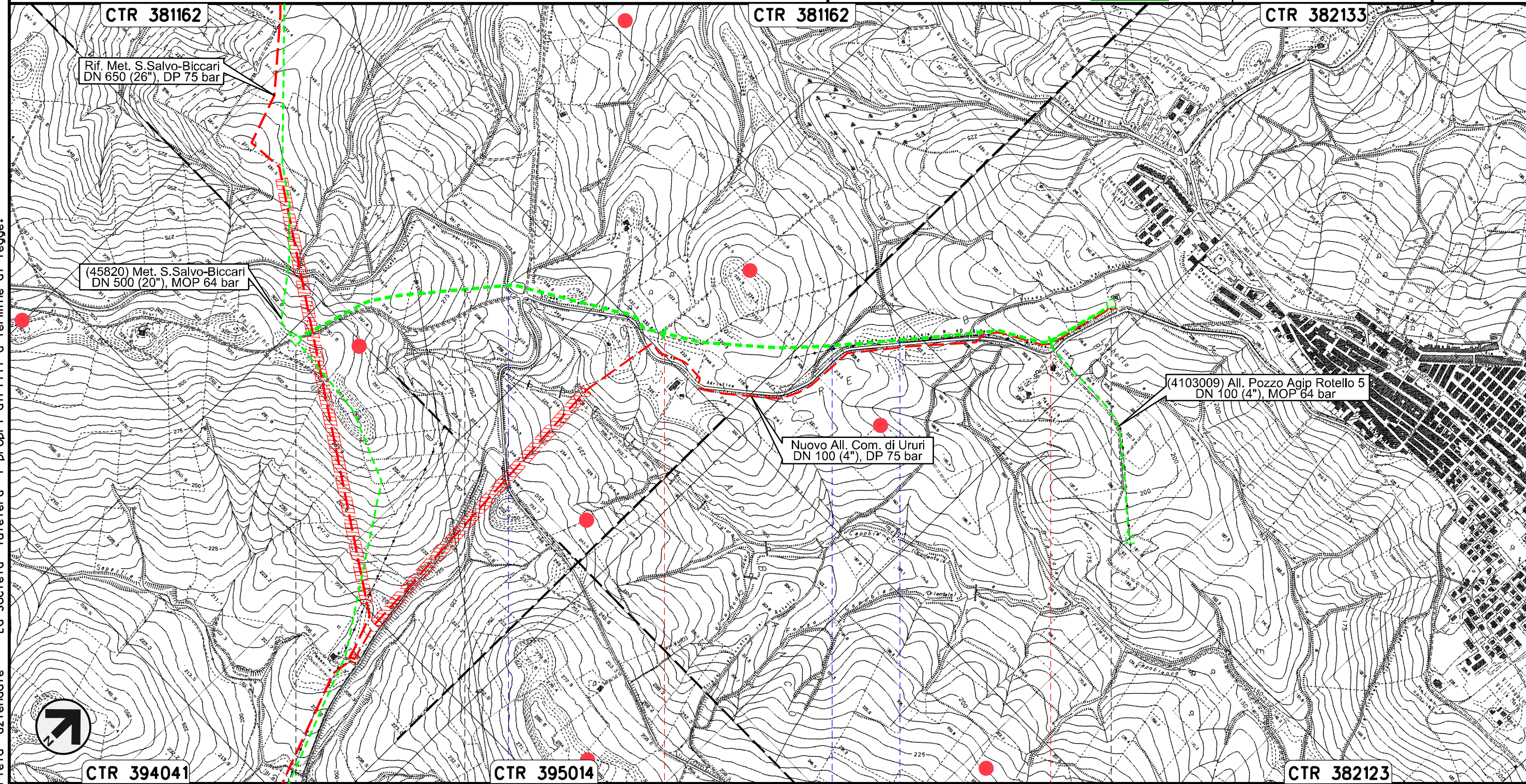
00	30.11.17	EMISSIONE	MARCHETTI	CASAGRANDE	CAPRIOTTI
INDICE	DATA	REVISIONI	ELABORATO	VERIFICATO	APPROVATO

Foglio
16
di 28
Scala
1:10000

Rimozione Condotta Esistente
STRUMENTI DI TUTELA E PIANIFICAZIONE PROVINCIALI



Dis. PG-SP-424
Comm. NR /17076



Il presente disegno e' di proprieta' aziendale - La Societa' tutelera' i propri diritti a termine di legge.



MONTORIO NEI FRENTANI

URURI
CAMPOBASSO

PIDA n.4103008/1

PIDA n.4103008/2

S.P. n.40

Fosso Fosso

Allacciamento Pozzo Agip Rotello 5
DN 100 (4"), MOP 64 bar

00	30.11.17	EMISSIONE	MARCHETTI	CASAGRANDE	CAPRIOTTI
INDICE	DATA	REVISIONI	ELABORATO	VERIFICATO	APPROVATO

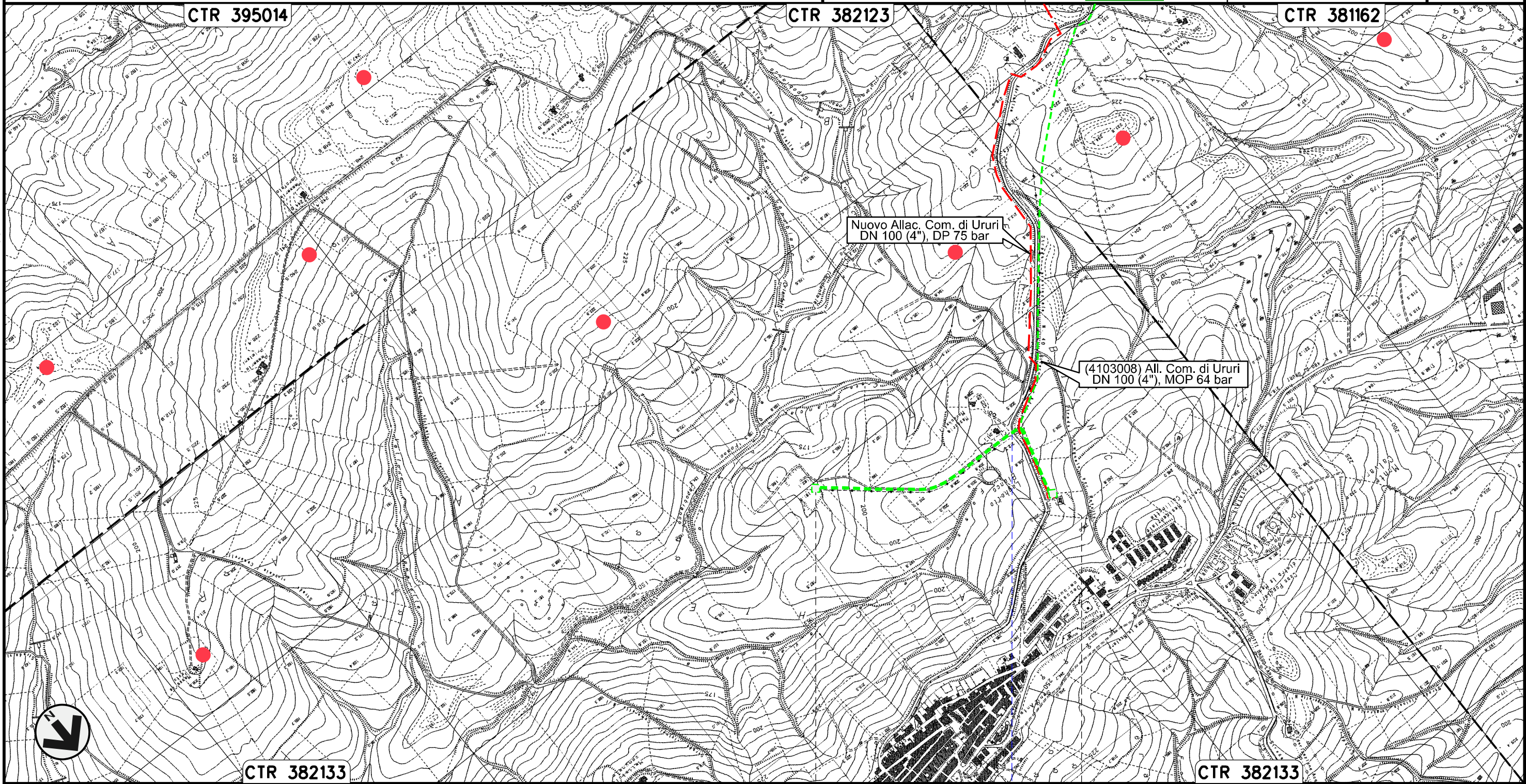
Foglio
17
di 28

Rimozione Condotta Esistente
STRUMENTI DI TUTELA E PIANIFICAZIONE PROVINCIALI



Dis.	PG-SP-424
Comm.	NR /17076

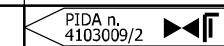
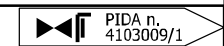
Scala
1:10000



0+000

0+770



URURI
CAMPOBASSO



S.P. n.40

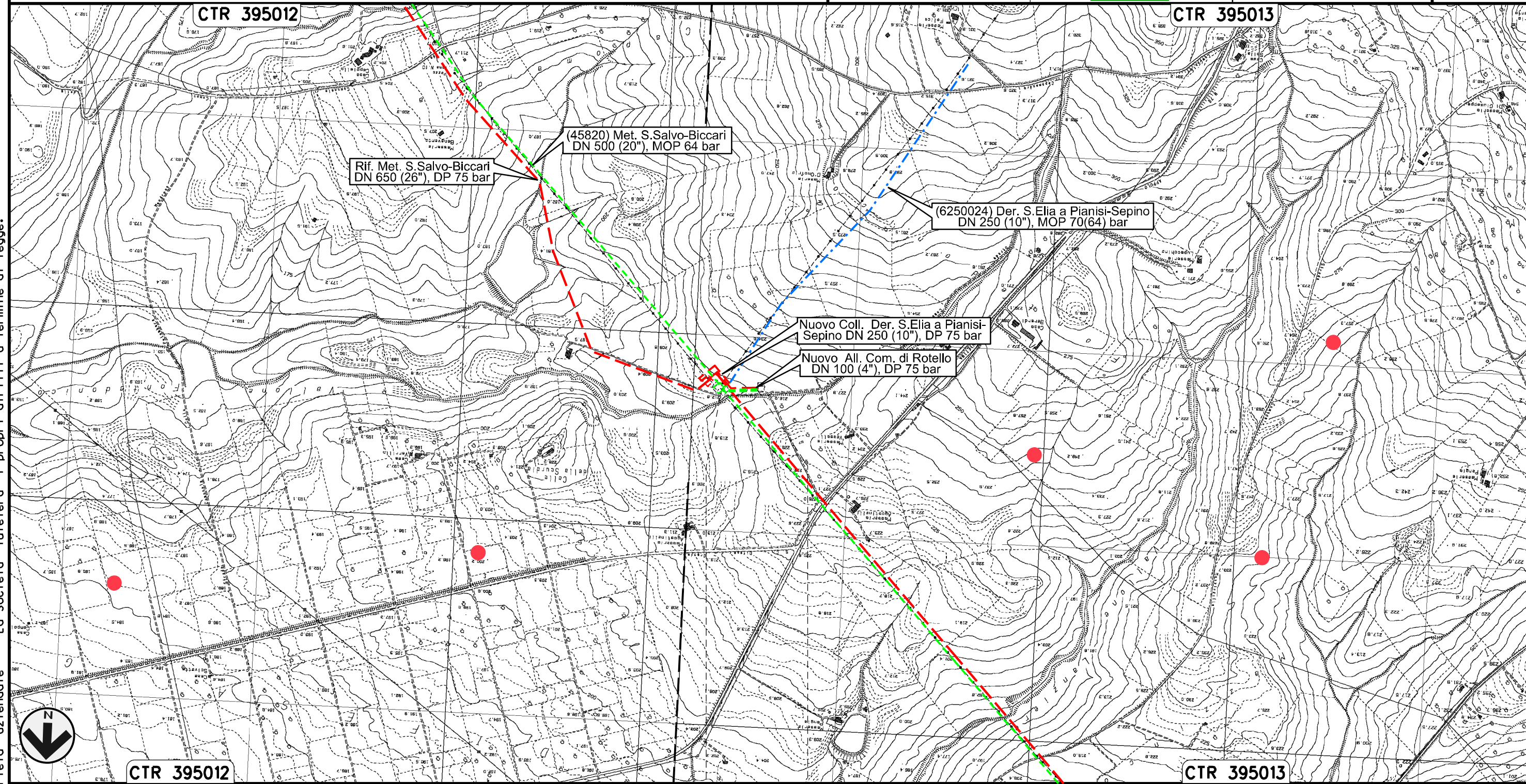
Il presente disegno e' di proprieta' aziendale - La Societa' tutelera' i propri diritti a termine di legge.

Allacciamento Comune di Rotello
DN 80 (3"), MOP 64 bar

00	30.11.17	EMISSIONE	MARCHETTI	CASAGRANDE	CAPRIOTTI
INDICE	DATA	REVISIONI	ELABORATO	VERIFICATO	APPROVATO
					
			Dis.	PG-SP-424	
			Comm.	NR /17076	

Foglio
18
di 28
Scala
1:10000

Rimozione Condotta Esistente
STRUMENTI DI TUTELA E PIANIFICAZIONE PROVINCIALI



Il presente disegno e' di proprieta' aziendale - La Societa' tutelera' i propri diritti a termine di legge.

Derivazione S.Elia a Pianisi-Sepino
DN 250 (8"), MOP 70(64) bar

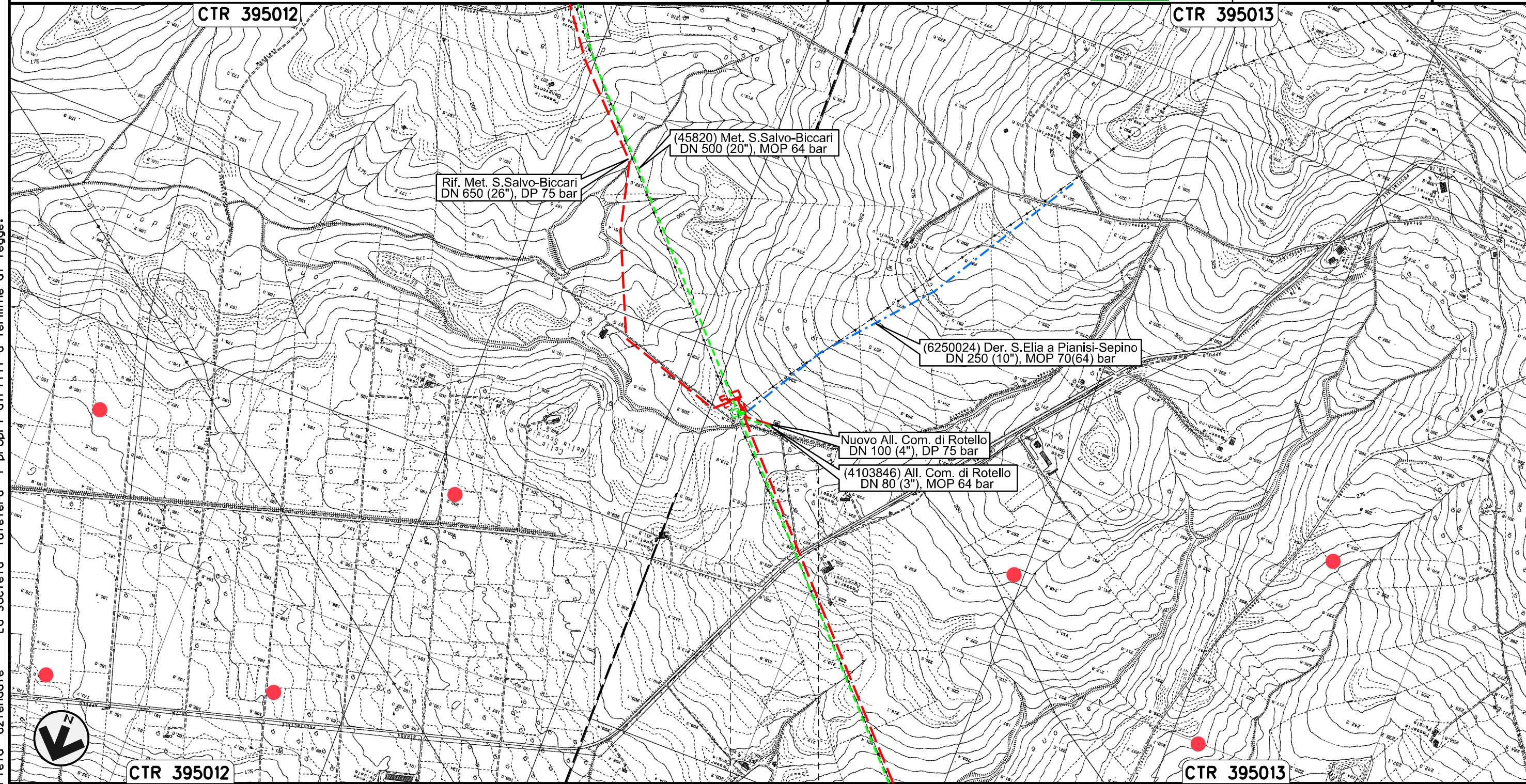
00	30.11.17	EMISSIONE	MARCHETTI	CASAGRANDE	CAPRIOTTI
INDICE	DATA	R E V I S I O N I	ELABORATO	VERIFICATO	APPROVATO

Foglio
19
di 28
Scala
1:10000

Rimozione Condotta Esistente
STRUMENTI DI TUTELA E PIANIFICAZIONE PROVINCIALI



Dis. PG-SP-424
Comm. NR /17076





0+000 0+025

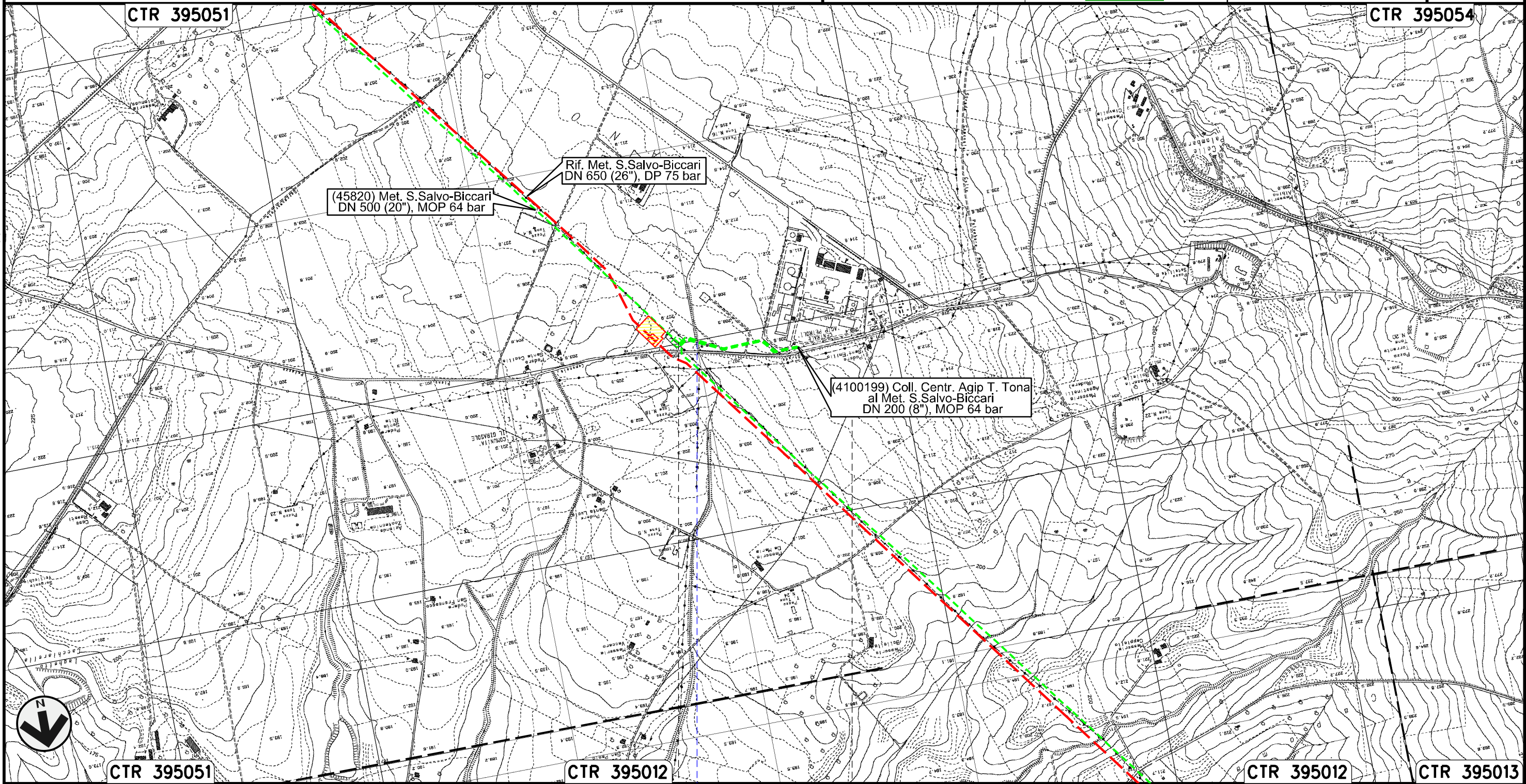
ROTELLO
CAMPOBASSO

Il presente disegno e' di proprieta' aziendale - La Societa' tutelera' i propri diritti a termine di legge.

Allacciamento Centro Olio Agip T. Tona Rotello
DN 80 (3"), MOP 70(64) bar

00	30.11.17	EMISSIONE	MARCHETTI	CASAGRANDE	CAPRIOTTI	Foglio 20 di 28
INDICE	DATA	REVISIONI	ELABORATO	VERIFICATO	APPROVATO	
						Dis. PG-SP-424
						Comm. NR /17076
						Scala 1:10000

Rimozione Condotta Esistente
STRUMENTI DI TUTELA E PIANIFICAZIONE PROVINCIALI



Il presente disegno e' di proprieta' aziendale - La Societa' tutelera' i propri diritti a termine di legge.



CTR 395051

CTR 395012

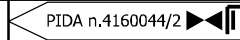
CTR 395012

CTR 395013

0+000



0+335

ROTELLO
CAMPOBASSO

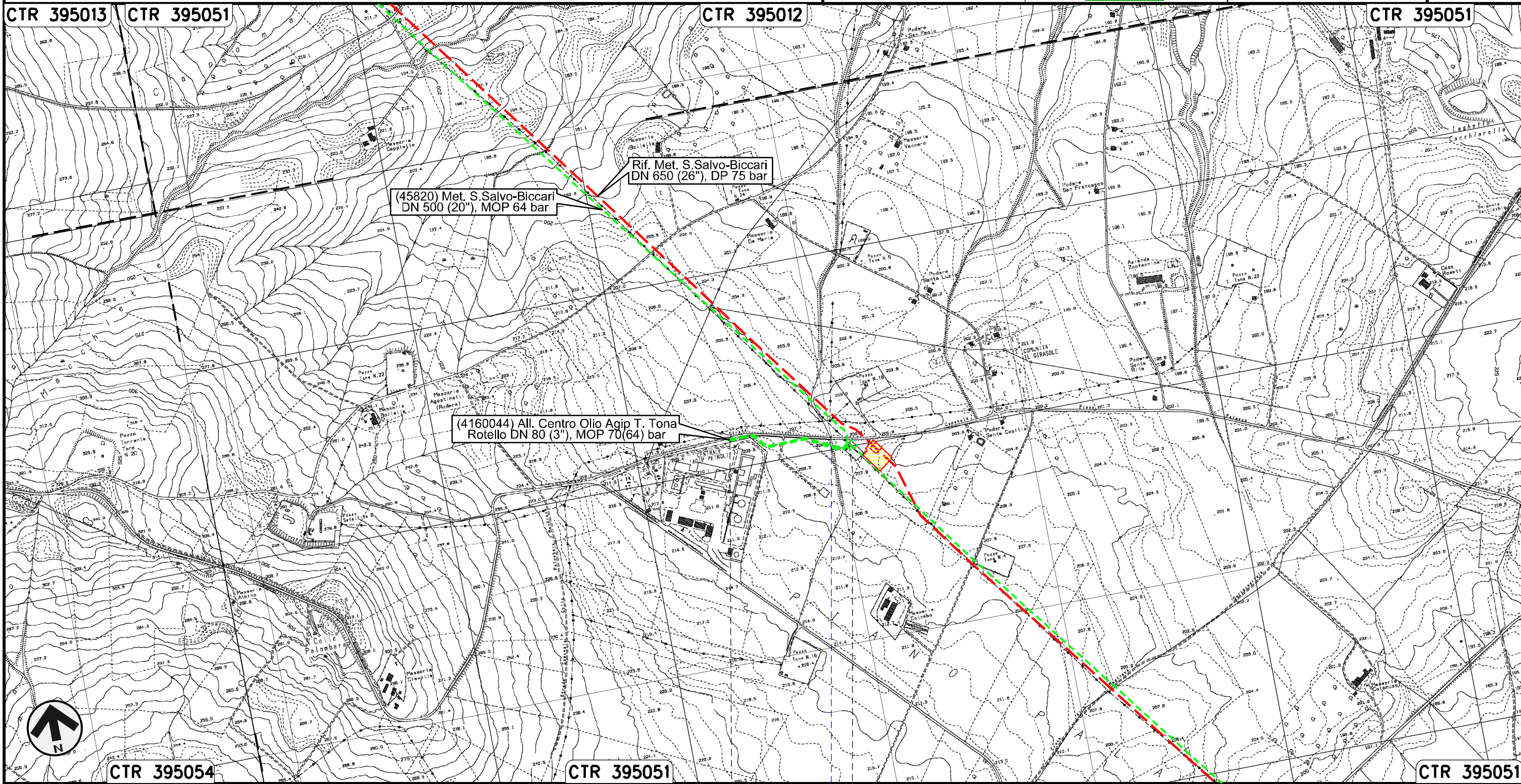


Fosso

Collegamento Centrale Agip T. Tona al Met. S.Salvo-Biccari
DN 200 (8"), MOP 64 bar


00	30.11.17	EMISSIONE	MARCHETTI	CASAGRANDE	CAPRIOTTI	Foglio 21 di 28
INDICE	DATA	REVISIONI	ELABORATO	VERIFICATO	APPROVATO	
						Scala 1:10000
Dis. PG-SP-424			Comm. NR /17076			

Rimozione Condotta Esistente
STRUMENTI DI TUTELA E PIANIFICAZIONE PROVINCIALI

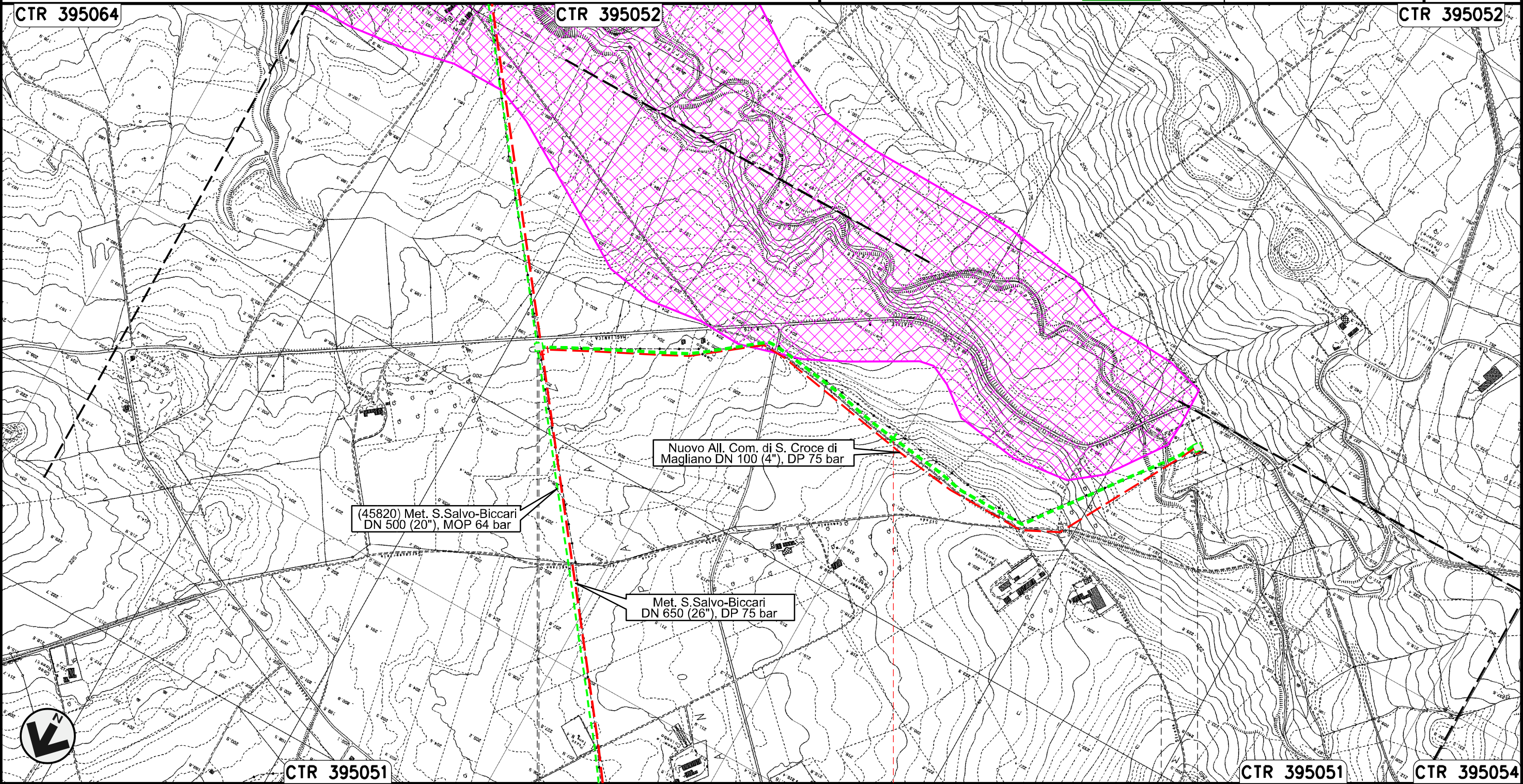


Il presente disegno e' di proprieta' aziendale - La Societa' tutelera' i propri diritti a termine di legge.



Allacciamento Comune di S. Croce di Magliano
DN 80 (3"), MOP 64 bar

00	30.11.17	EMISSIONE	MARCHETTI	CASAGRANDE	CAPRIOTTI	Foglio 22 di 28
INDICE	DATA	REVISIONI	ELABORATO	VERIFICATO	APPROVATO	
						Dis. PG-SP-424
						Comm. NR /17076
						Scala 1:10000

Rimozione Condotta Esistente
STRUMENTI DI TUTELA E PIANIFICAZIONE PROVINCIALI



Il presente disegno e' di proprieta' aziendale - La Societa' tutelera' i propri diritti a termine di legge.

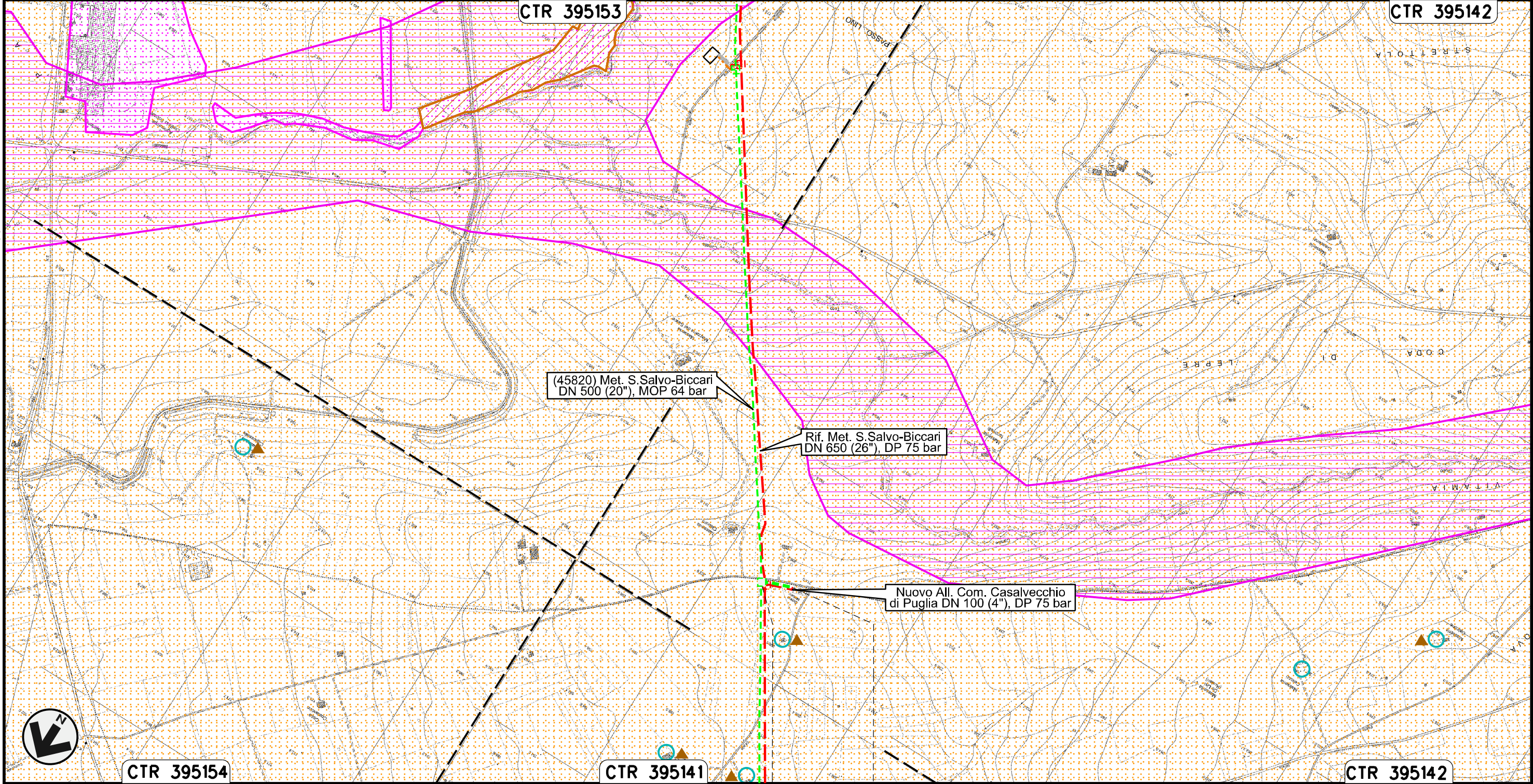
0+000	1	1+896
ROTELLO CAMPOBASSO		SANTA CROCE DI MAGLIANO
		Torrente Tona
 PIDA n. 4104019/1 km 0+005		 PIDA n. 4104019/2

Allacciamento Comune di Casalvecchio di Puglia
DN 100 (4"), MOP 64 bar

00	30.11.17	EMISSIONE	MARCHETTI	CASAGRANDE	CAPRIOTTI
INDICE	DATA	R E V I S I O N I	ELABORATO	VERIFICATO	APPROVATO
SNAM RETE GAS			Enereco		
			Dis. PG-SP-424		
			Comm. NR /17076	Scala 1:10000	

Foglio
23
di 28
Scala
1:10000

Rimozione Condotta Esistente
STRUMENTI DI TUTELA E PIANIFICAZIONE PROVINCIALI





Il presente disegno e' di proprieta' aziendale - La Societa' tutelera' i propri diritti a termine di legge.

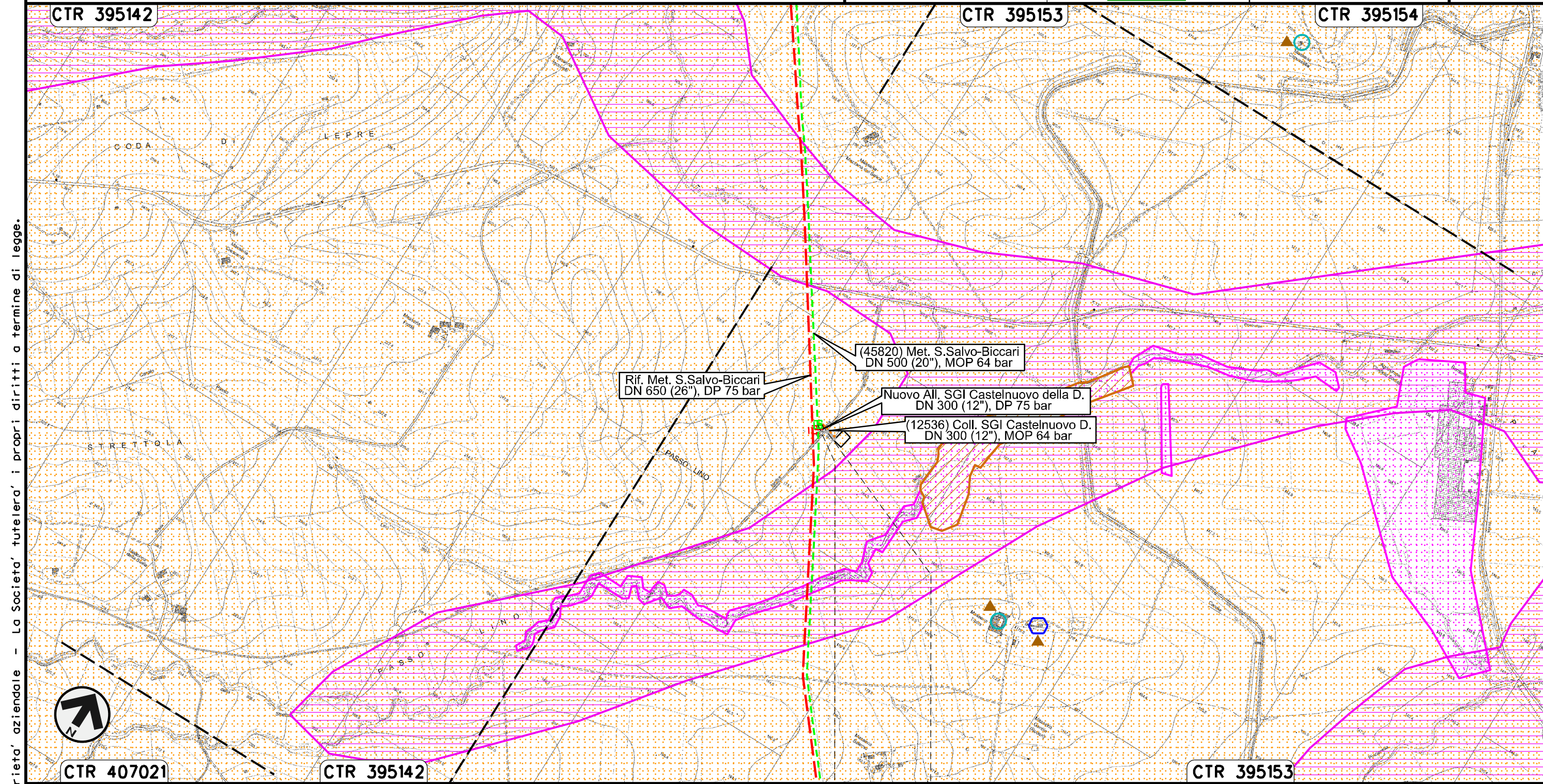
0+000 0+084
CASALVECCHIO
DI PUGLIA
FOGGIA
PIDA n.11090/1

Collegamento SGI Castelnuovo della Daunia
DN 300 (12"), MOP 64 bar

Rimozione Condotta Esistente
STRUMENTI DI TUTELA E PIANIFICAZIONE PROVINCIALI

00	30.11.17	EMISSIONE	MARCHETTI	CASAGRANDE	CAPRIOTTI
INDICE	DATA	REVISIONI	ELABORATO	VERIFICATO	APPROVATO
					
			Dis.	PG-SP-424	
			Comm.	NR /17076	

Foglio
24
di 28
Scala
1:10000



Il presente disegno e' di proprieta' aziendale - La Societa' tutelera' i propri diritti a termine di legge.

0+000 0+020
CASTELNUOVO
DELLA DAUNIA
FOGGIA

Allacciamento Enplus Srl di S. Severo
DN 400 (16"), MOP 64 bar

00	30.11.17	EMISSIONE	MARCHETTI	CASAGRANDE	CAPRIOTTI
INDICE	DATA	R E V I S I O N I	ELABORATO	VERIFICATO	APPROVATO

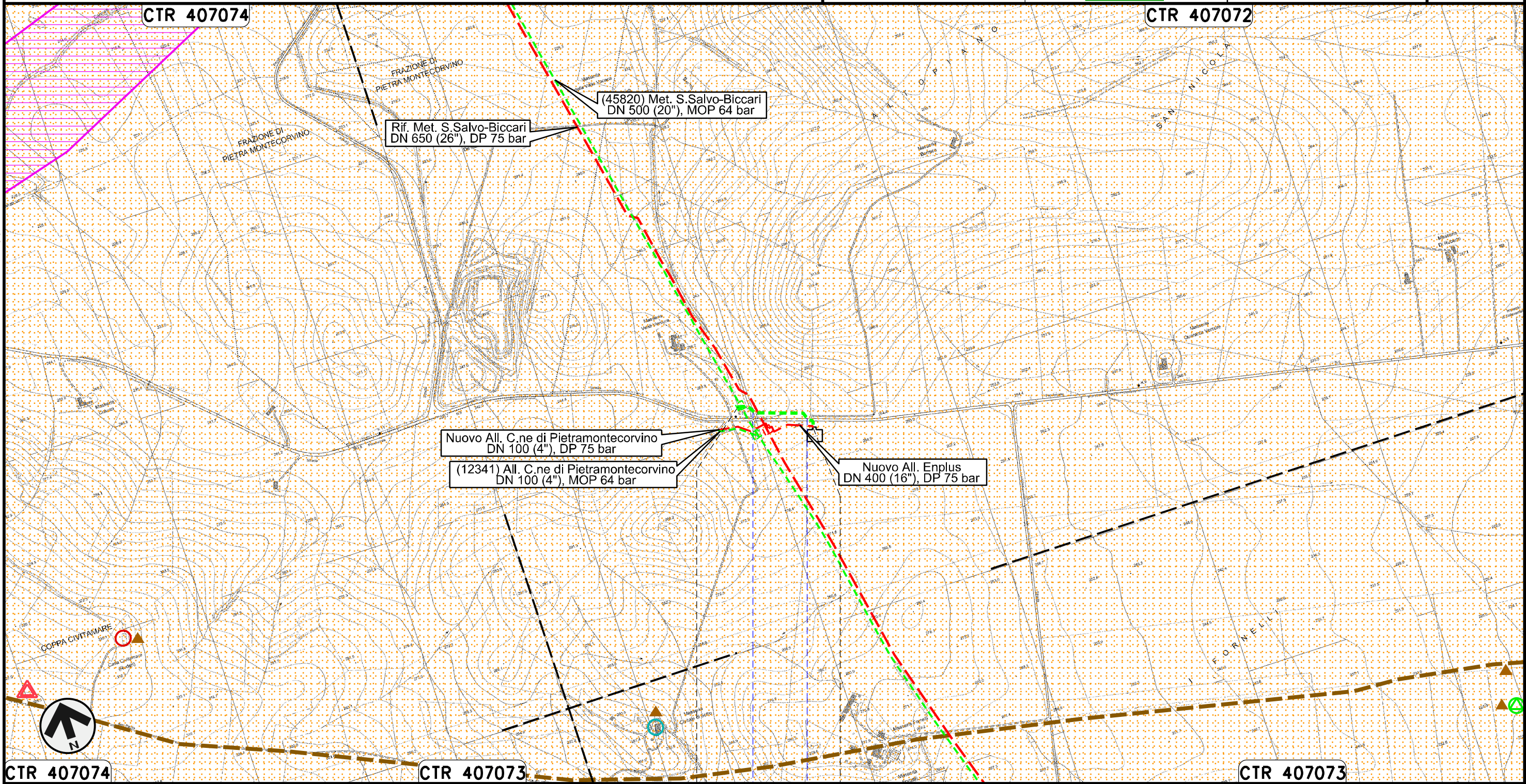
Foglio
25
di 28

Rimozione Condotta Esistente
STRUMENTI DI TUTELA E PIANIFICAZIONE PROVINCIALI



Dis.	PG-SP-424
Comm.	NR /17076

Scala
1:10000



0+000 0+222



PIETRAMONTECORVINO

FOGGIA

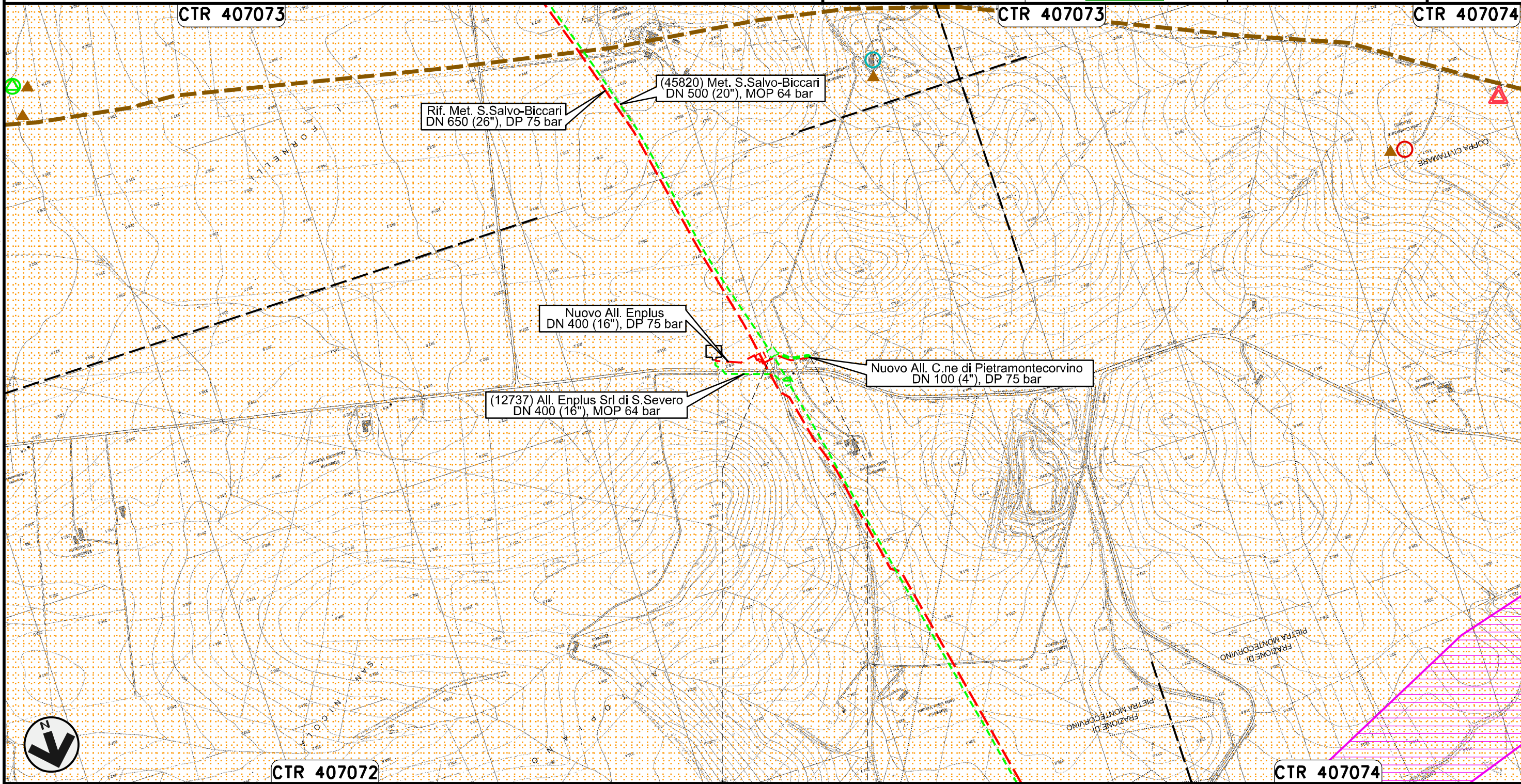
● Fosso ● S.P. n.5

Il presente disegno e' di proprieta' aziendale - La Societa' tutelera' i propri diritti a termine di legge.

Allacciamento Comune di Pietramontecorvino
DN 100 (4"), MOP 64 bar

00	30.11.17	EMISSIONE	MARCHETTI	CASAGRANDE	CAPRIOTTI	Foglio 26 di 28
INDICE	DATA	REVISIONI	ELABORATO	VERIFICATO	APPROVATO	
						Scala 1:10000
Dis. PG-SP-424			Comm. NR /17076			

Rimozione Condotta Esistente
STRUMENTI DI TUTELA E PIANIFICAZIONE PROVINCIALI



Il presente disegno e' di proprieta' aziendale - La Societa' tutelera' i propri diritti a termine di legge.



0+000 0+109

PIETRAMONTECORVINO

FOGGIA

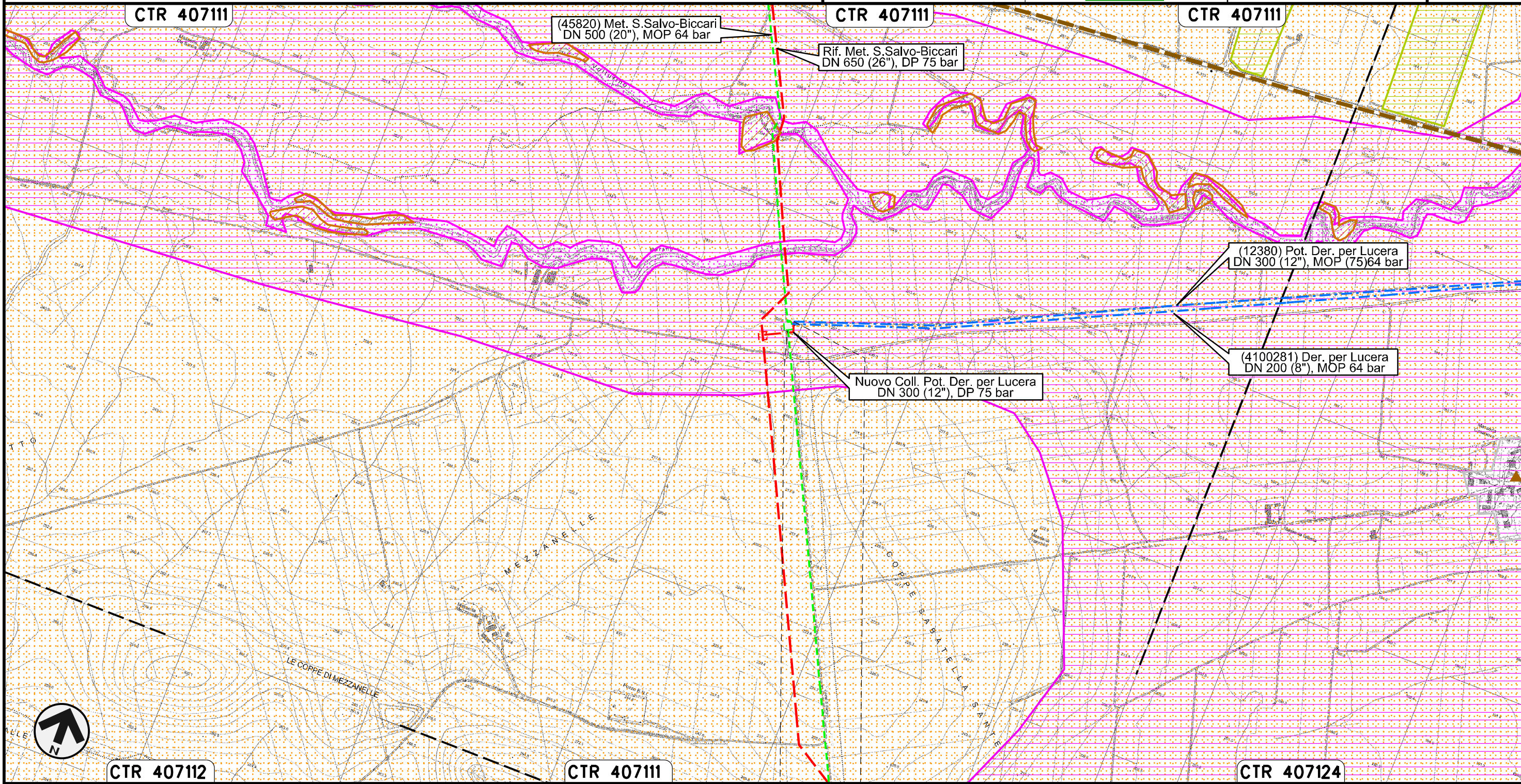
PIDA n. 12341/1

Potenziamento Derivazione per Lucera
DN 300 (12"), MOP 64 bar

00	30.11.17	EMISSIONE	MARCHETTI	CASAGRANDE	CAPRIOTTI
INDICE	DATA	REVISIONI	ELABORATO	VERIFICATO	APPROVATO
SNAM RETE GAS			Enereco		
			Dis. PG-SP-424		
			Comm. NR /17076	Scala 1:10000	

Foglio
27
di 28
Scala
1:10000

Rimozione Condotta Esistente
STRUMENTI DI TUTELA E PIANIFICAZIONE PROVINCIALI



0+000 0+026

LUCERA
FOGGIA

Il presente disegno e' di proprieta' aziendale - La Societa' tutelera' i propri diritti a termine di legge.

LEGENDA

SIMBOLOGIA CARTOGRAFICA

- | | | | |
|--|--|--|---|
| | Metanodotti da porre fuori esercizio e rimuovere | | Impianti di linea da porre fuori esercizio e rimuovere |
| | Metanodotti in progetto | | Impianti di linea in progetto |
| | Metanodotti in esercizio | | Impianti di linea su rete in esercizio |
| | Altre condotte di terzi | | Gallerie, Tunnel, Mini-Microtunnel, Raise Boring e T.O.C. |
| | Aree impianti stacco-terminale in progetto | | Nuova viabilita' |
| | Aree impianti stacco-terminale esistenti | | Viabilita' in programma |
| | Limite sovrapposizione fogli | | Condotta S.G.I. (in progetto) |

SIMBOLOGIA MECCANICA

- | | |
|--|--|
| | Punto di intercettazione di linea (P.I.L.) |
| | Punto di intercettazione di derivazione importante (P.I.D.I.) |
| | Punto di intercettazione di derivazione semplice con stacco da P.I.L. (P.I.D.S.) |
| | Punto di intercettazione e derivazione semplice con stacco da Linea (P.I.D.S.) |
| | Punto di intercettazione con discaggio di allacciamento (P.I.D.A.) |
| | Punto predisposto per il discaggio di allacciamento (P.P.D.A.) |
| | Punto di sezionamento elettrico terminale (P.S.E.T.) |
| | Stazione predisposta per lancio e ricevimento PIG |
| | Impianto di riduzione/egolazione della pressione |

- PTCP PROVINCIA DI CHIETI (approvato con D.C.P. n. 14 del 22-03-2002)
- Boschi e aree boscate (Art. 14 NTA)
- PTAP PROVINCIA DI CHIETI (approvato con D.C.P. n. 125 del 11-12-2007)
- AREE PRODUTTIVE INDUSTRIALI (ASI, Art. 7 NTA)
- PTCP PROVINCIA DI CAMPOBASSO (prog. prliminare adottato con D.C.P. n.5 del 19-06-2007)
- Boschi misti (Art. 11 NTA)
 - Corridoi ecologici (Art. 10 NTA)
 - Boschi di latifoglie (Art. 11 NTA)
 - ZPS di individuazione regionale DGR n.230 del 06.03.07 (Art. 10 NTA)
 - Campi eolici autorizzati (Art. 27 NTA)
- PTCP PROVINCIA DI FOGGIA (approvato con D.C.P. n. 84 del 21-12-2009)
- Beni architettonici isolati (parte II/titolo IV da art. 59 ad art. 66)
 - Masseria
 - Casini
 - Archeologia produttiva
 - Zone archeologiche vincolate
 - Insediamenti abitativi derivanti dalle bonifiche e dalle riforme agrarie
 - Ipotesi di viabilita' romana
 - Ipotesi di viabilita' romana di grande collegamento
 - Aree ad elevata naturalita' (parte II/titolo III da art. 26 ad art. 58)
 - Boschi ed arbusteti
 - Praterie xerofile
 - Specchi d'acqua
 - Aree di tutela dei caratteri ambientali e paesaggistici
 - Elementi della rete dei beni culturali (parte II/titolo I da art. 2 ad art. 8)
 - Beni culturali isolati
 - Contesti rurali (parte III/titolo II da art. 16 ad art. 63)
 - Produttivi
 - Marginali
 - Ambientali a prevalente assetto forestale
 - Tessuti urbani discontinui nei contesti rurali
 - Elementi di interesse sovralocale (parte III/titolo I da art. 2 ad art. 15)
 - Parchi eolici in corso di realizzazione

Il presente disegno e' di proprieta' aziendale - La Societa' tutelera' i propri diritti a termine di legge.

Progressiva chilometrica	N.
Comuni	
Province	
Impianti	
Attraversamenti	
Strade - Piste	
Depositi provvisori - Piazzole	
Fascia di lavoro	