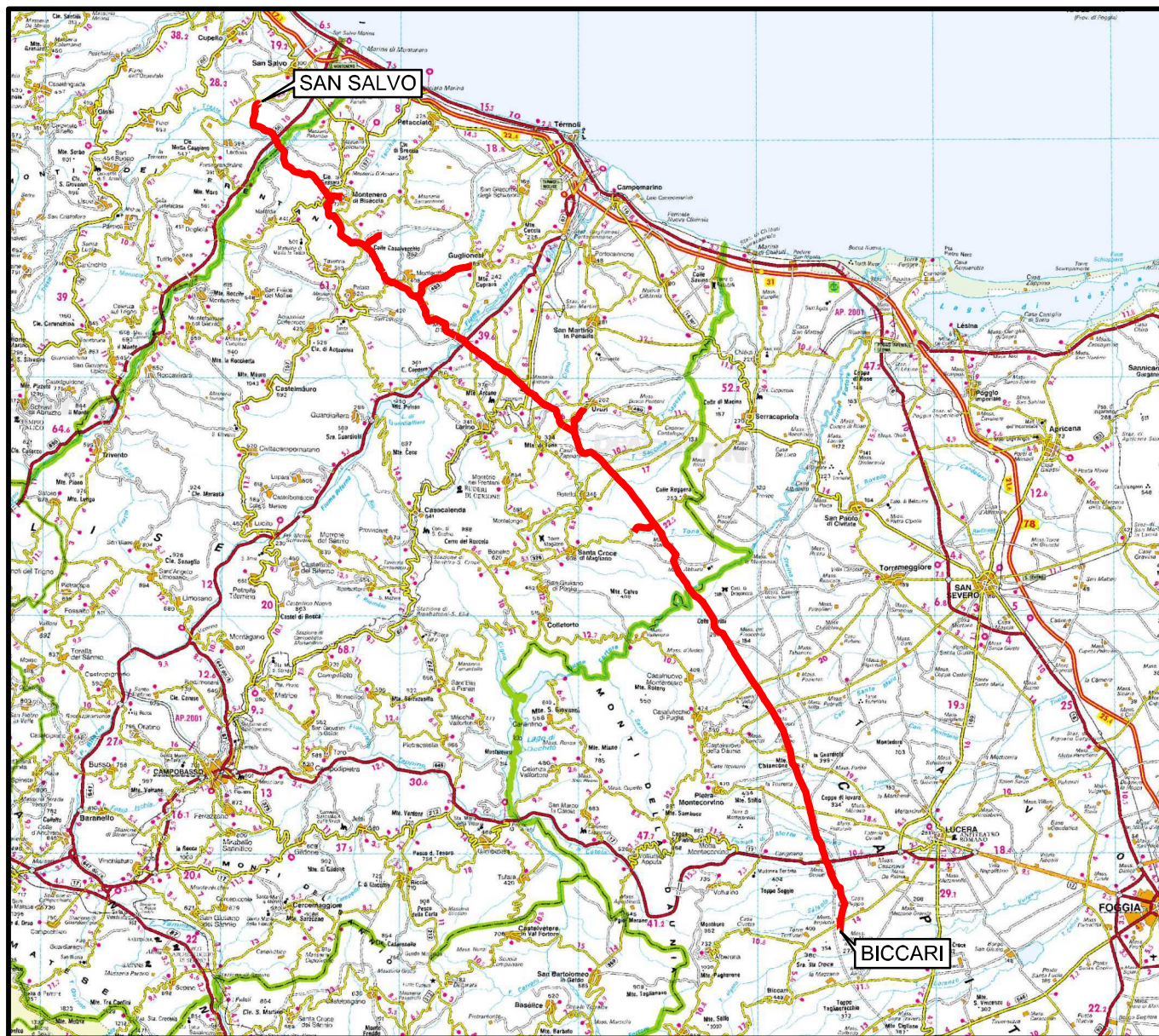


Il presente disegno e' di proprieta' aziendale - La Societa' tutelera' i propri diritti a termine di legge.





COROGRAFIA Scala 1:500.000



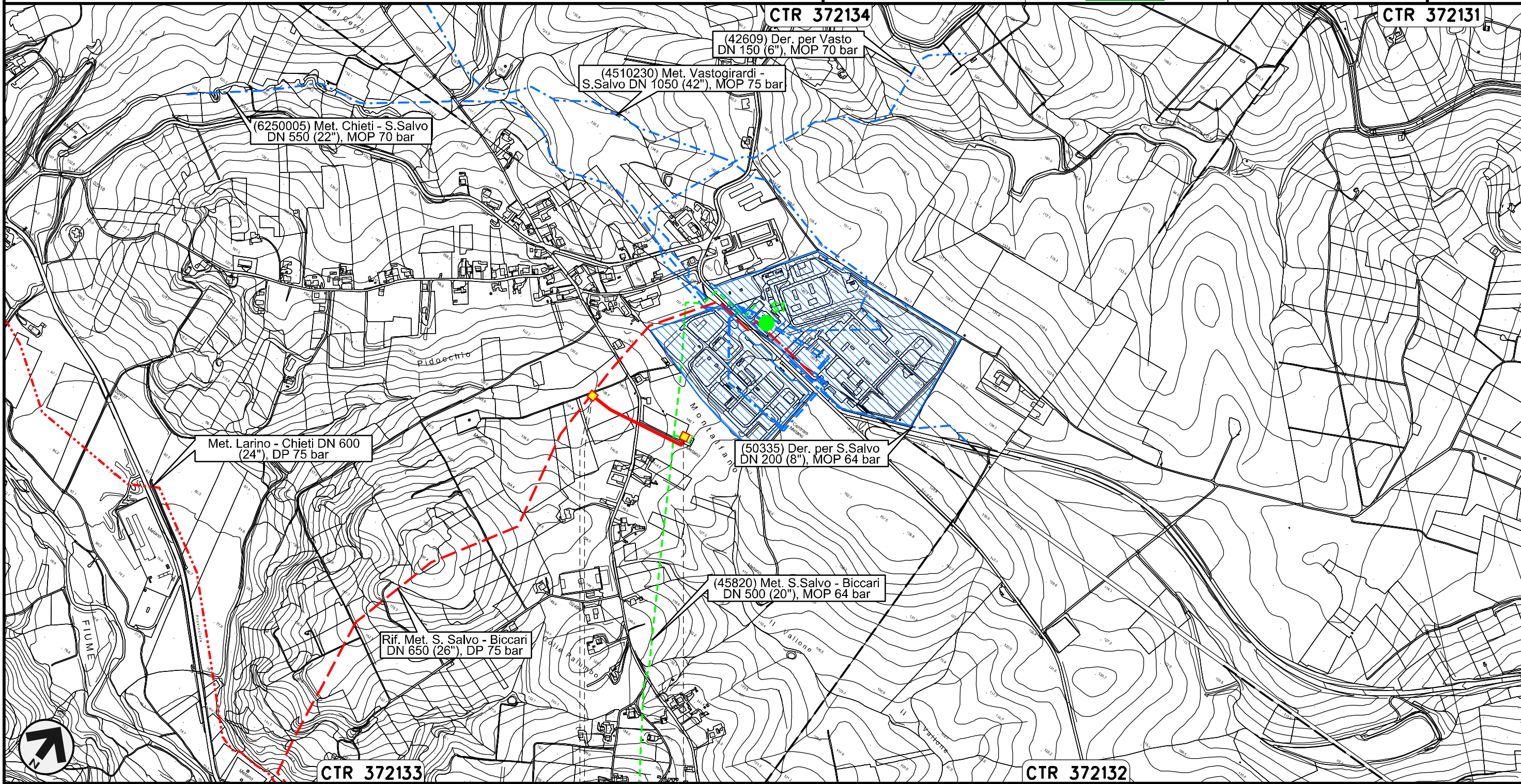
00	30.11.17	EMISSIONE	MARCHETTI	PANARONI	CAPRIOTTI						
INDICE	DATA	R E V I S I O N I			ELABORATO VERIFICATO APPROVATO						
				Dis. PG-TPTR-204							
				Fg. 1 di 23							
				Comm. NR /17076							
				INDICE 00 <table border="1" style="display: inline-table;"><tr><td> </td><td> </td><td> </td><td> </td><td> </td><td> </td></tr></table>							
				Scala 1:10000							
				Sostituisce il							
				Sostituito dal							
TRACCIATO DI PROGETTO CON UBICAZIONE SONDAGGI (ai sensi del DPR n. 120 /2017)											

Nuovo Allacciamento Comune di Cupello 2 ^ Presa
DN 100 (4"), DP 75 bar

00	30.11.17	EMISSIONE	MARCHETTI	PANARONI	CAPRIOTTI
INDICE	DATA	REVISIONI	ELABORATO	VERIFICATO	APPROVATO
					
			Dis.	PG-TPTR-204	
			Comm.	NR /17076	


Foglio
2
di 23
Scala
1:10000

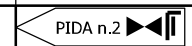
TRACCIATO DI PROGETTO CON UBICAZIONE SONDAGGI (ai sensi del DPR n. 120 /2017)



0+000 0+280

CUPELLO
CHIETI

 PIDS n. 1
km 0+004

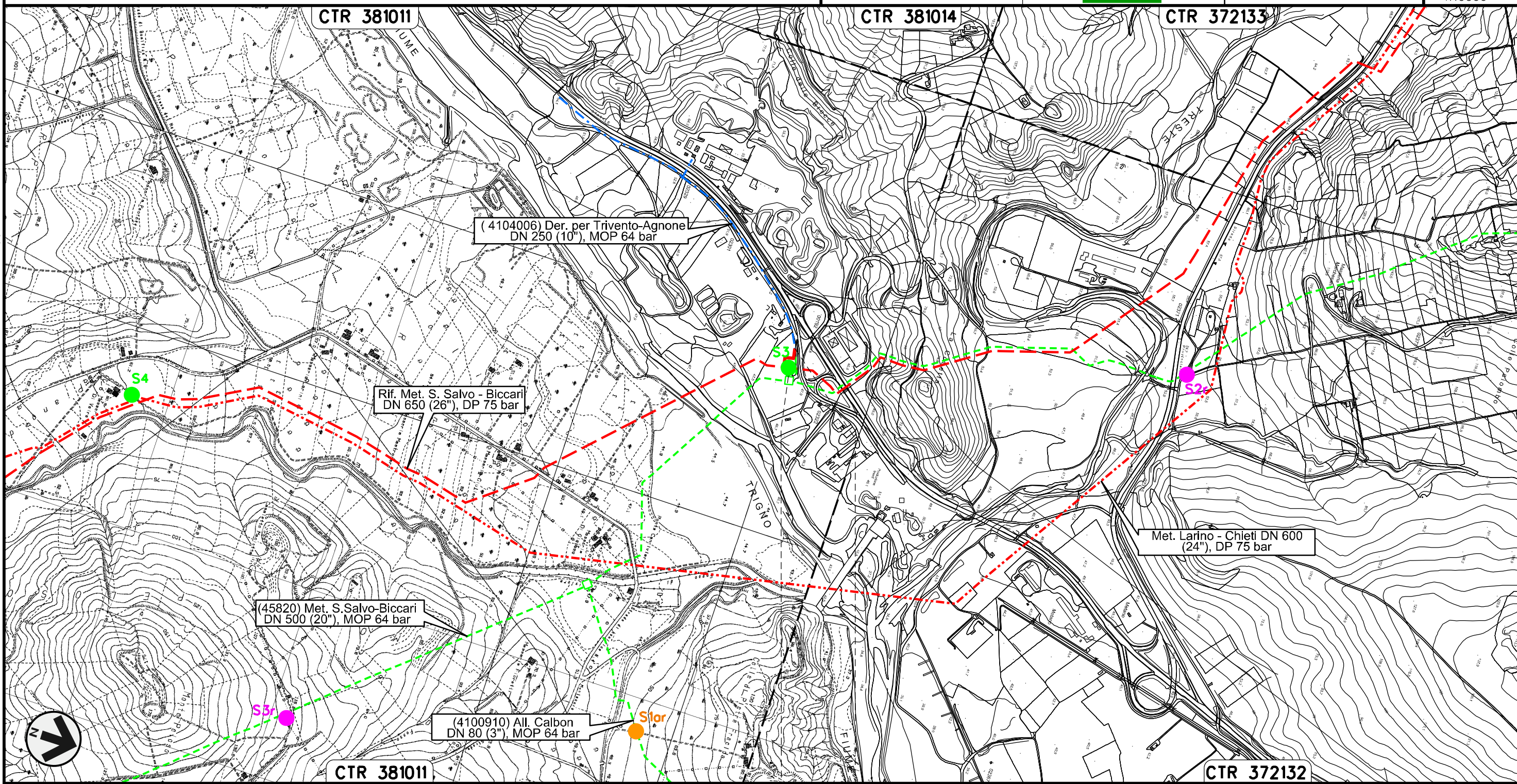
 PIDA n.2

Il presente disegno e' di proprieta' aziendale - La Societa' tutelera' i propri diritti a termine di legge.

Nuovo Stacco Derivazione per Trivento-Agnone
DN 250 (10"), DP 75 bar

00	30.11.17	EMISSIONE	MARCHETTI	PANARONI	CAPRIOTTI	Foglio
INDICE	DATA	REVISIONI	ELABORATO	VERIFICATO	APPROVATO	3
			Dis. PG-TPTR-204			di 23
			Comm. NR /17076			Scala 1:10000

TRACCIATO DI PROGETTO CON UBICAZIONE SONDAGGI (ai sensi del DPR n. 120 /2017)



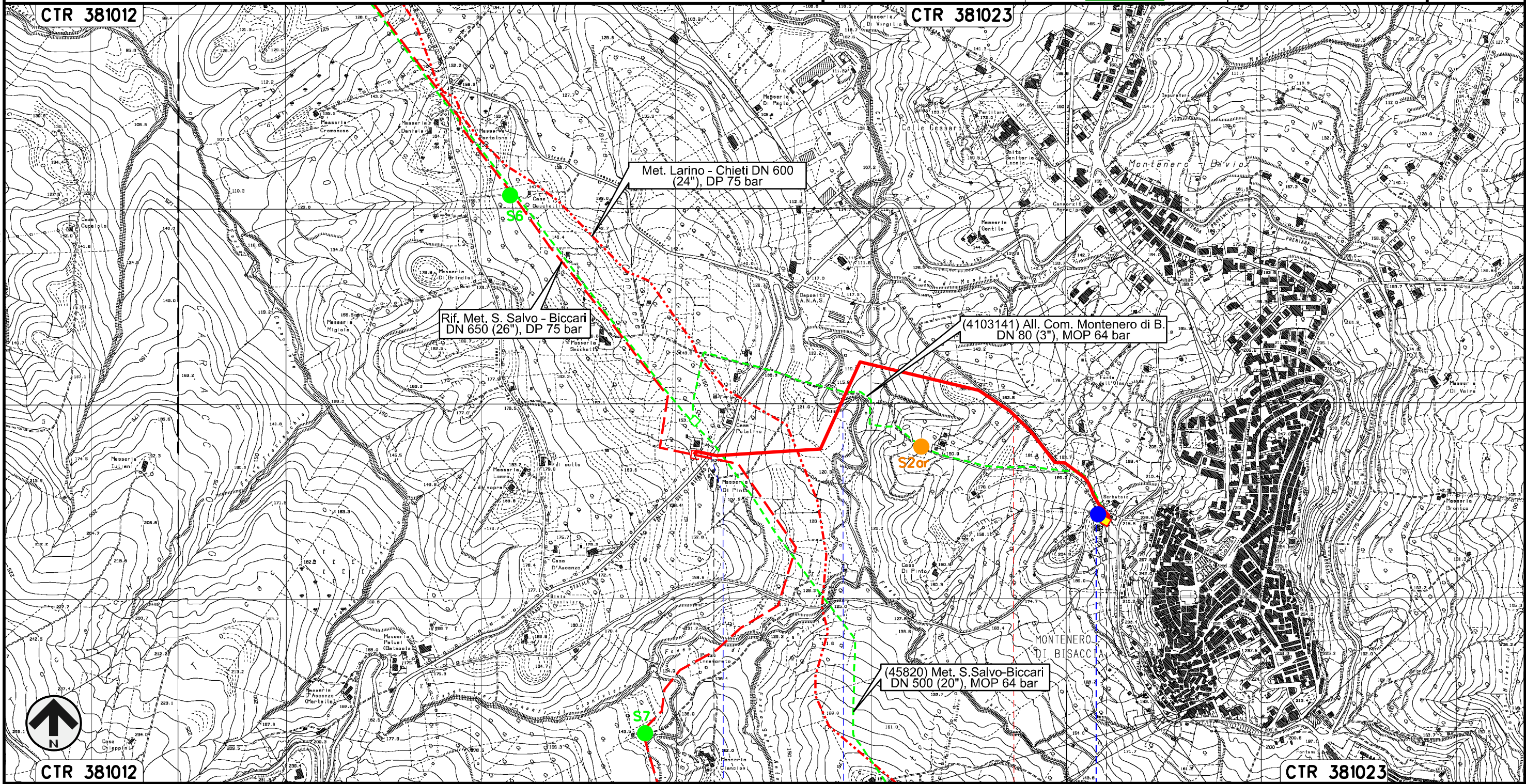
Il presente disegno e' di proprieta' aziendale - La Societa' tutelera' i propri diritti a termine di legge.

LENTELLA
CHIETI

Nuovo Allacciamento Comune di Montenero di Bisaccia
DN 100 (4"), DP 75 bar

00	30.11.17	EMISSIONE	MARCHETTI	PANARONI	CAPRIOTTI	Foglio
INDICE	DATA	REVISIONI	ELABORATO	VERIFICATO	APPROVATO	4
			Dis. PG-TPTR-204			di 23
			Comm. NR /17076			Scala 1:10000

TRACCIATO DI PROGETTO CON UBICAZIONE SONDAGGI (ai sensi del DPR n. 120 /2017)

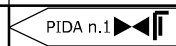


Il presente disegno e' di proprieta' aziendale - La Societa' tutelera' i propri diritti a termine di legge.

0+000 1 1+385

MONTENERO DI BISACCIA
CAMPOBASSO

S.P. n.163 Fosso di Canniviere

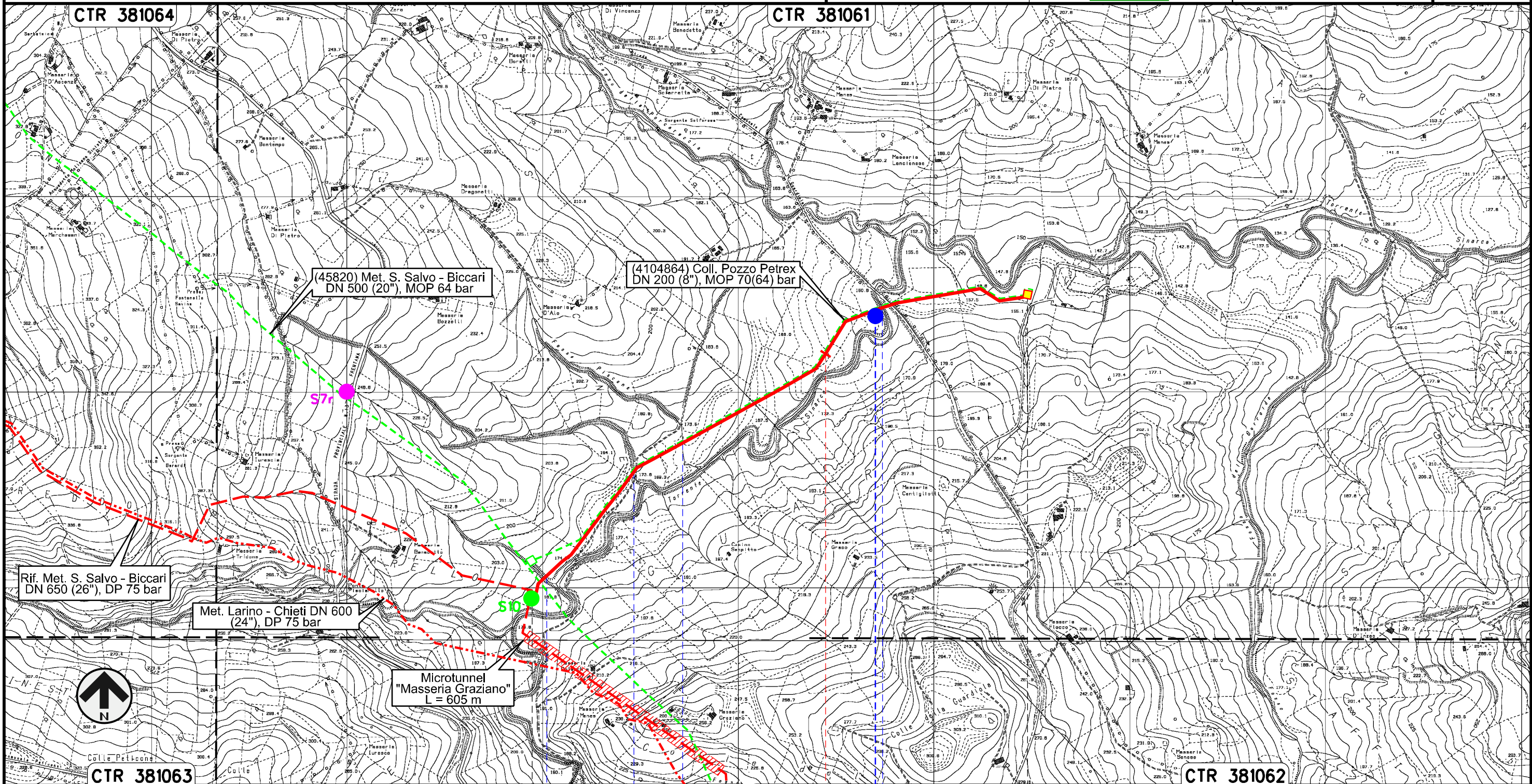


S1o

Nuovo Allacciamento Pozzo Petrex
DN 200 (8"), DP 75 bar

00	30.11.17	EMISSIONE	MARCHETTI	PANARONI	CAPRIOTTI	Foglio
INDICE	DATA	REVISIONI	ELABORATO	VERIFICATO	APPROVATO	5
			Dis. PG-TPTR-204			di 23
			Comm. NR /17076			Scala 1:10000


TRACCIATO DI PROGETTO CON UBICAZIONE SONDAGGI (ai sensi del DPR n. 120 /2017)



0+000 1 1+590

MONTENERO DI BISACCIA
CAMPOBASSO

Fosso Fosso Fosso Piscone Torrente Sinarca



S2a

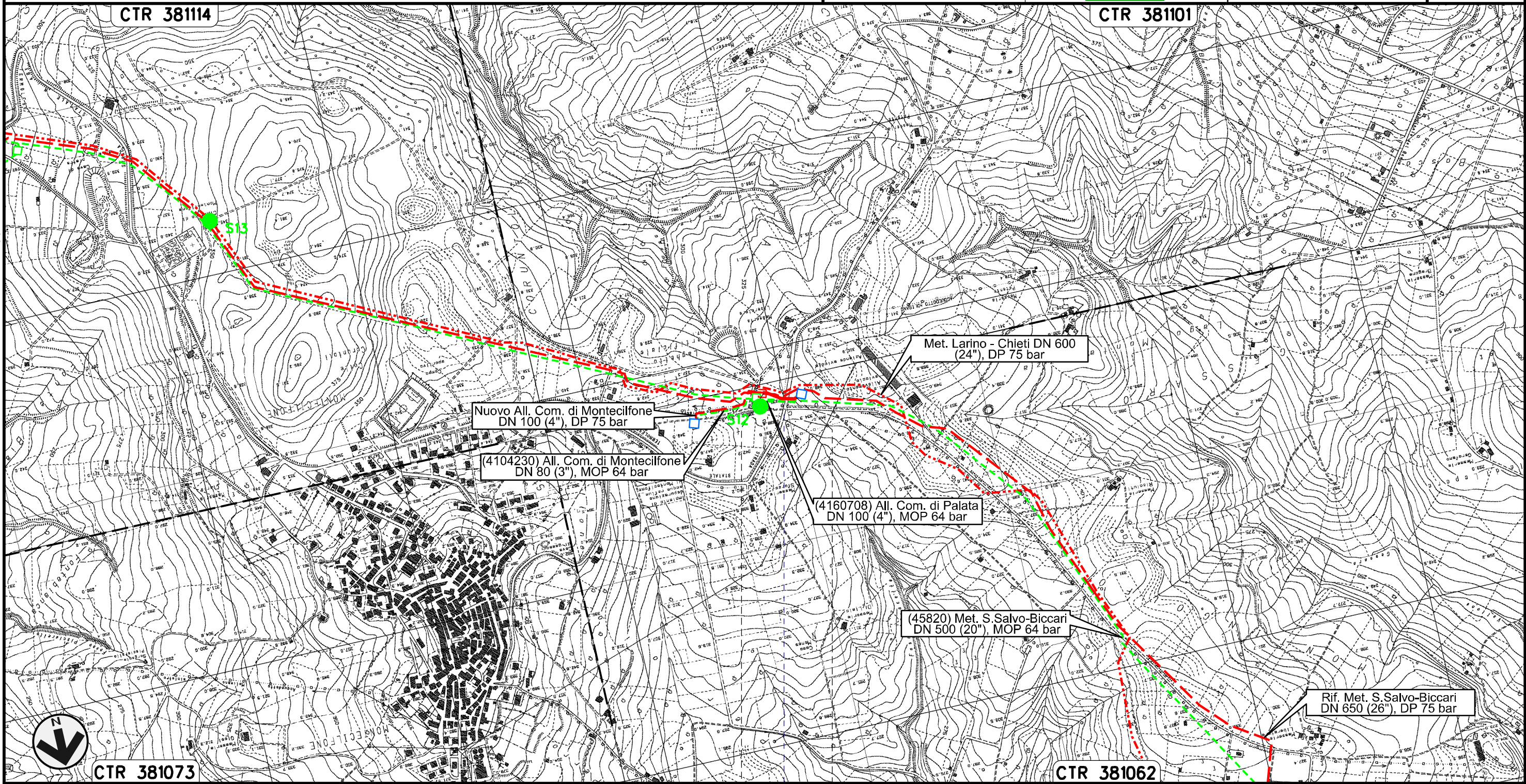
Il presente disegno e' di proprieta' aziendale - La Societa' tutelera' i propri diritti a termine di legge.

Nuovo Allacciamento Comune di Palata
DN 100 (4"), DP 75 bar

00	30.11.17	EMISSIONE	MARCHETTI	PANARONI	CAPRIOTTI
INDICE	DATA	REVISIONI	ELABORATO	VERIFICATO	APPROVATO
			Dis. PG-TPTR-204		
			Comm. NR /17076		

Foglio
6
di 23
Scala
1:10000

TRACCIATO DI PROGETTO CON UBICAZIONE SONDAGGI (ai sensi del DPR n. 120 /2017)



0+000 0+090

PALATA
CAMPOBASSO

● S.P. n.168

Il presente disegno e' di proprieta' aziendale - La Societa' tutelera' i propri diritti a termine di legge.

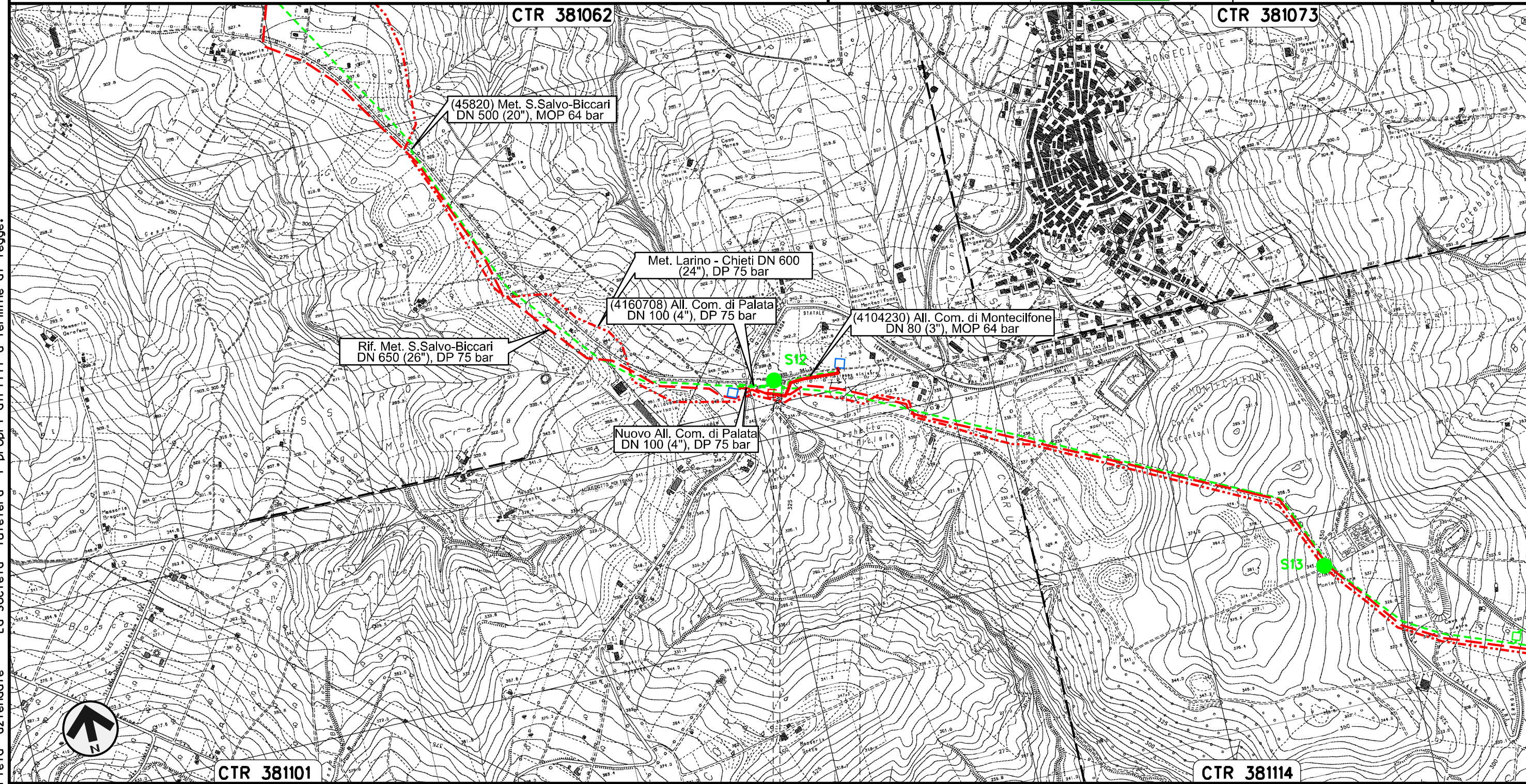
Nuovo Allacciamento Comune di Montecilfone
DN 100 (4"), DP 75 bar

00	30.11.17	EMISSIONE	MARCHETTI	PANARONI	CAPRIOTTI
INDICE	DATA	REVISIONI	ELABORATO	VERIFICATO	APPROVATO
			Dis. PG-TPTR-204	di 23	
			Comm. NR /17076	Scala 1:10000	

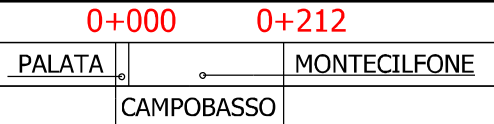
TRACCIATO DI PROGETTO CON UBICAZIONE SONDAGGI (ai sensi del DPR n. 120 /2017)



Foglio
7
di 23
Scala
1:10000



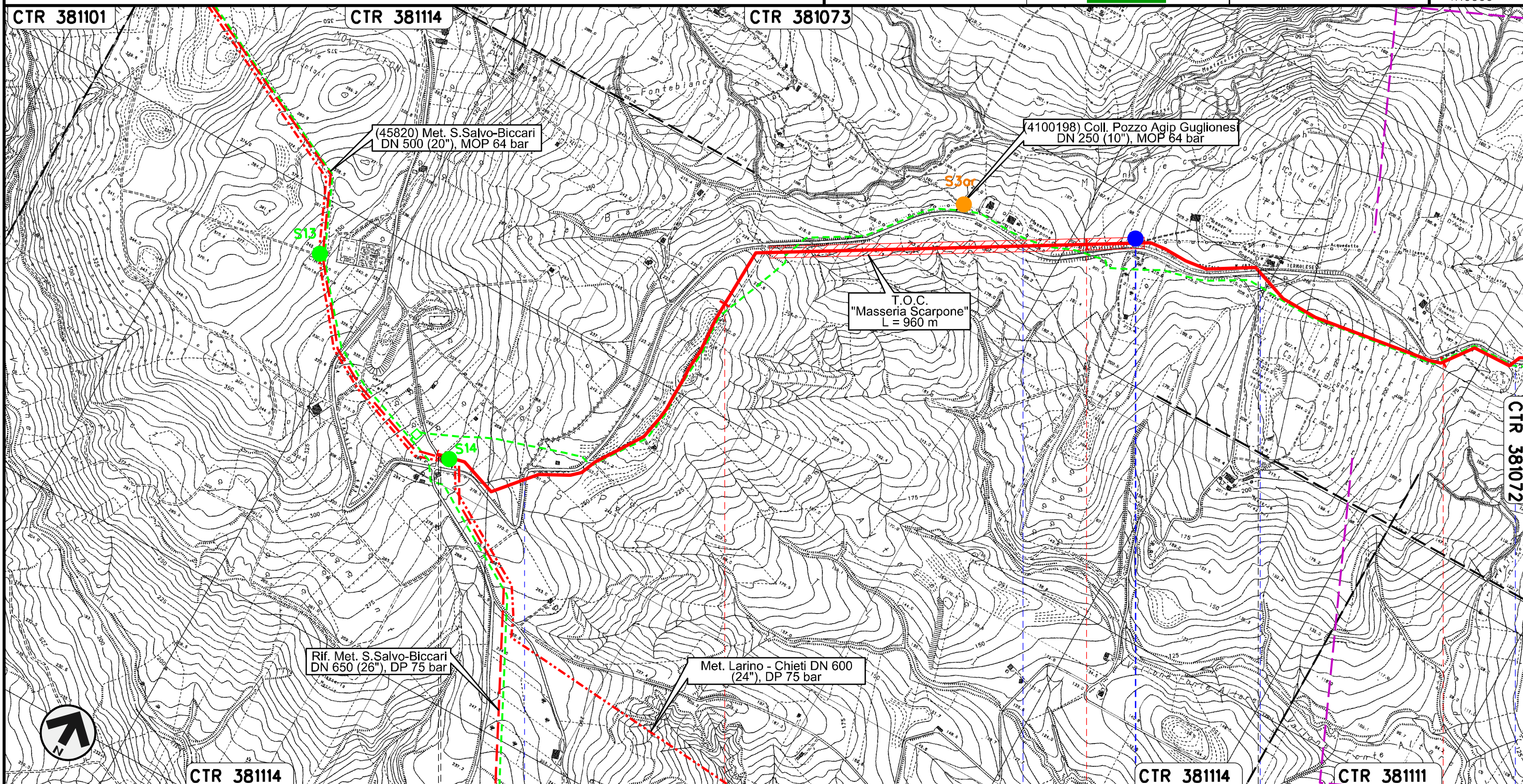
Il presente disegno e' di proprieta' aziendale - La Societa' tutelera' i propri diritti a termine di legge.



Nuovo Allacciamento Comune di Guglionesi
DN 100 (4"), DP 75 bar

00	30.11.17	EMISSIONE	MARCHETTI	PANARONI	CAPRIOTTI	Foglio
INDICE	DATA	REVISIONI	ELABORATO	VERIFICATO	APPROVATO	8
			Dis. PG-TPTR-204			di 23
			Comm. NR /17076			Scala 1:10000

TRACCIATO DI PROGETTO CON UBICAZIONE SONDAGGI (ai sensi del DPR n. 120 /2017)



Il presente disegno e' di proprieta' aziendale - La Societa' tutelera' i propri diritti a termine di legge.



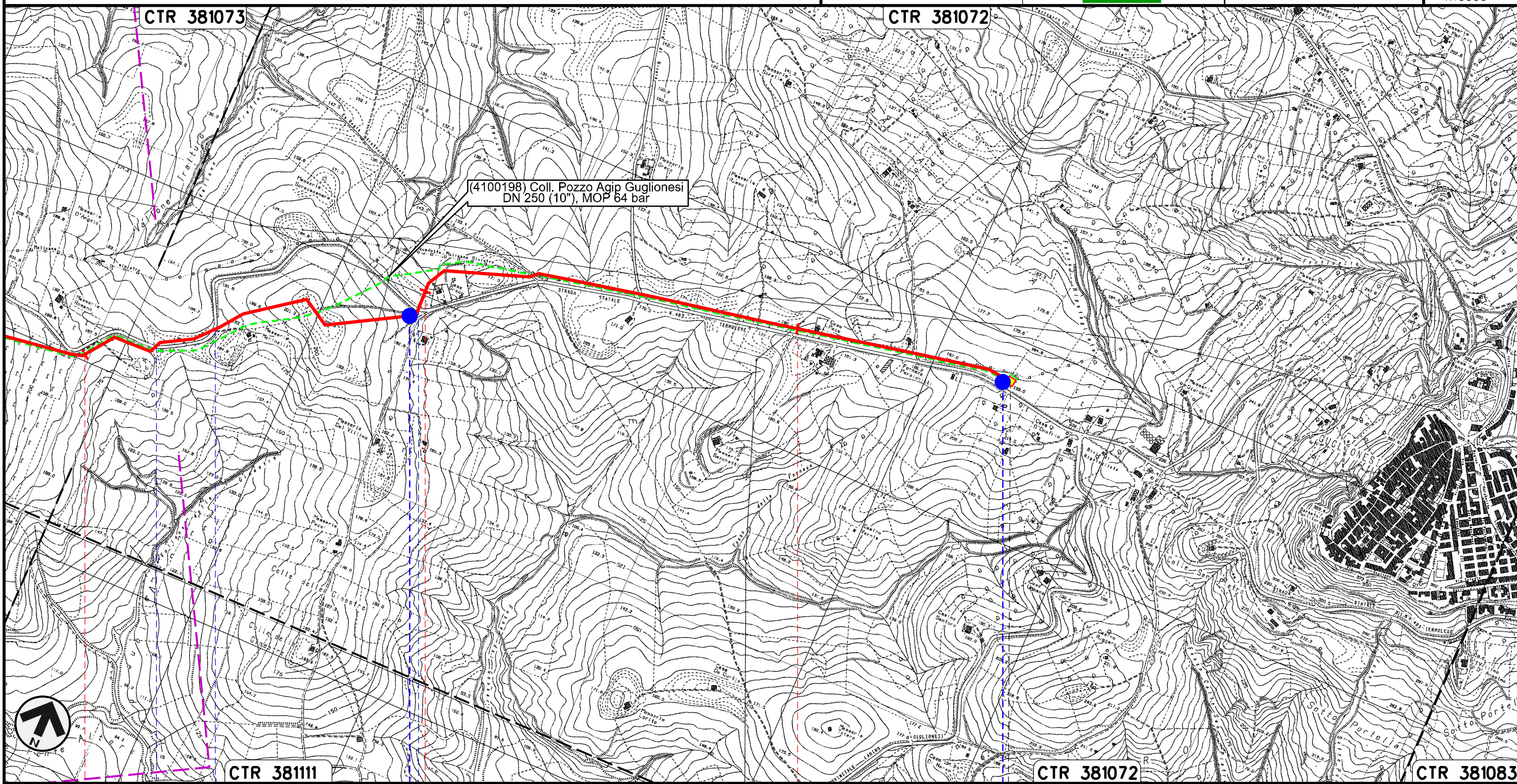
PIDS n.1
km 0+010

0+000	1	2	3
MONTECILFONE		GUGLIONESI	
CAMPOBASSO			
S.P. n.168	S.P. n.168	S.P. n.168	S.P. n.168

Nuovo Allacciamento Comune di Guglionesi
DN 100 (4"), DP 75 bar

00	30.11.17	EMISSIONE	MARCHETTI	PANARONI	CAPRIOTTI	Foglio
INDICE	DATA	REVISIONI	ELABORATO	VERIFICATO	APPROVATO	9
			Dis. PG-TPTR-204			di 23
			Comm. NR /17076			Scala 1:10000

TRACCIATO DI PROGETTO CON UBICAZIONE SONDAGGI (ai sensi del DPR n. 120 /2017)



(4100198) Coll. Pozzo Agip Guglionesi
DN 250 (10"), MOP 64 bar

Il presente disegno e' di proprieta' aziendale - La Societa' tutelera' i propri diritti a termine di legge.

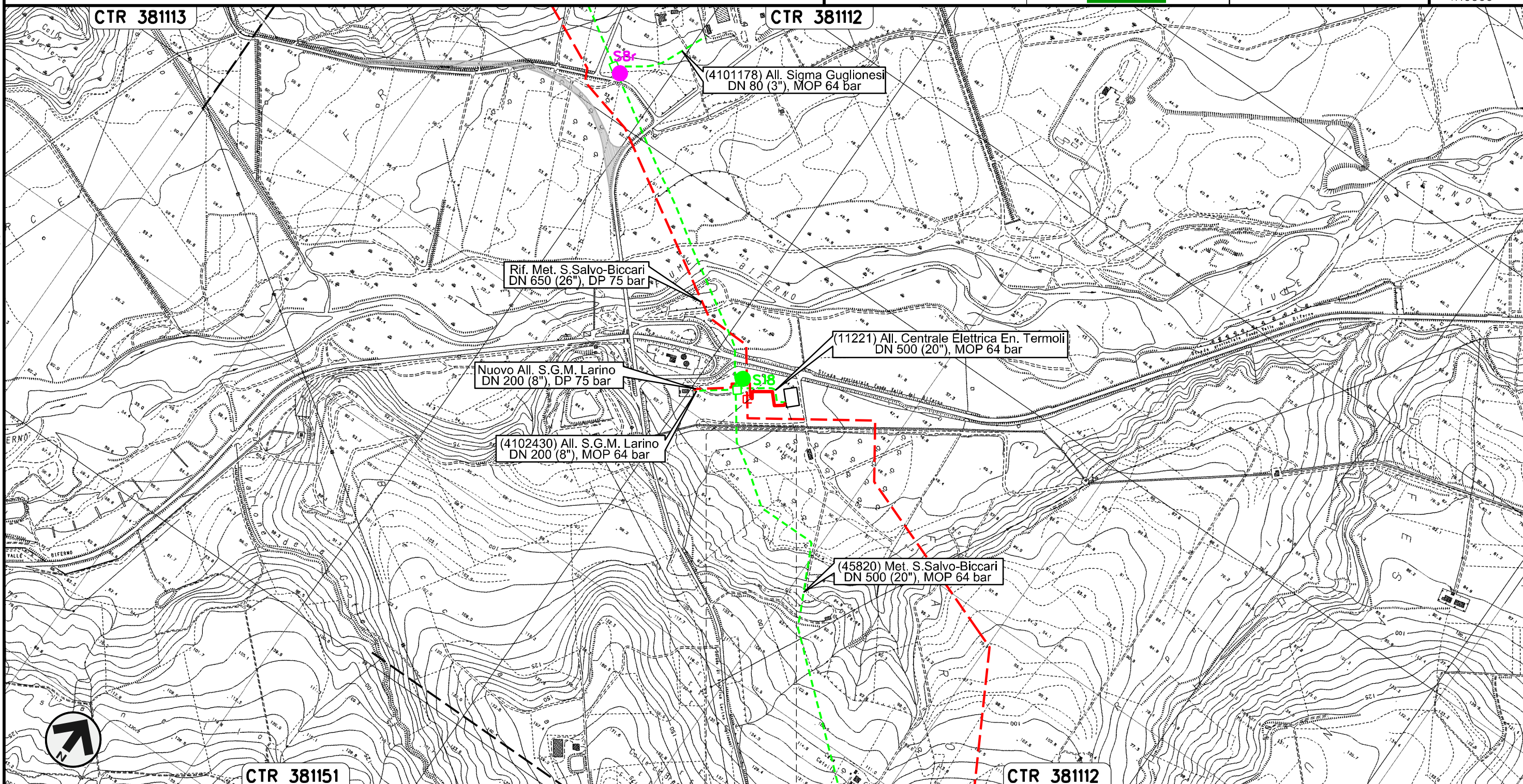


3	4	5	5+565
GUGLIONESI			
CAMPOBASSO			
S.P. n.168	S.P. n.168	S.P. n.168	PIDA n.2
	S4o		S5o

Rifacimento Allacciamento Centrale Elettrica Termoli
DN 500 (20"), DP 75 bar

00	30.11.17	EMISSIONE	MARCHETTI	PANARONI	CAPRIOTTI	Foglio
INDICE	DATA	REVISIONI	ELABORATO	VERIFICATO	APPROVATO	10
			Dis. PG-TPTR-204			di 23
			Comm. NR /17076			Scala 1:10000

TRACCIATO DI PROGETTO CON UBICAZIONE SONDAGGI (ai sensi del DPR n. 120 /2017)



Il presente disegno e' di proprieta' aziendale - La Societa' tutelera' i propri diritti a termine di legge.

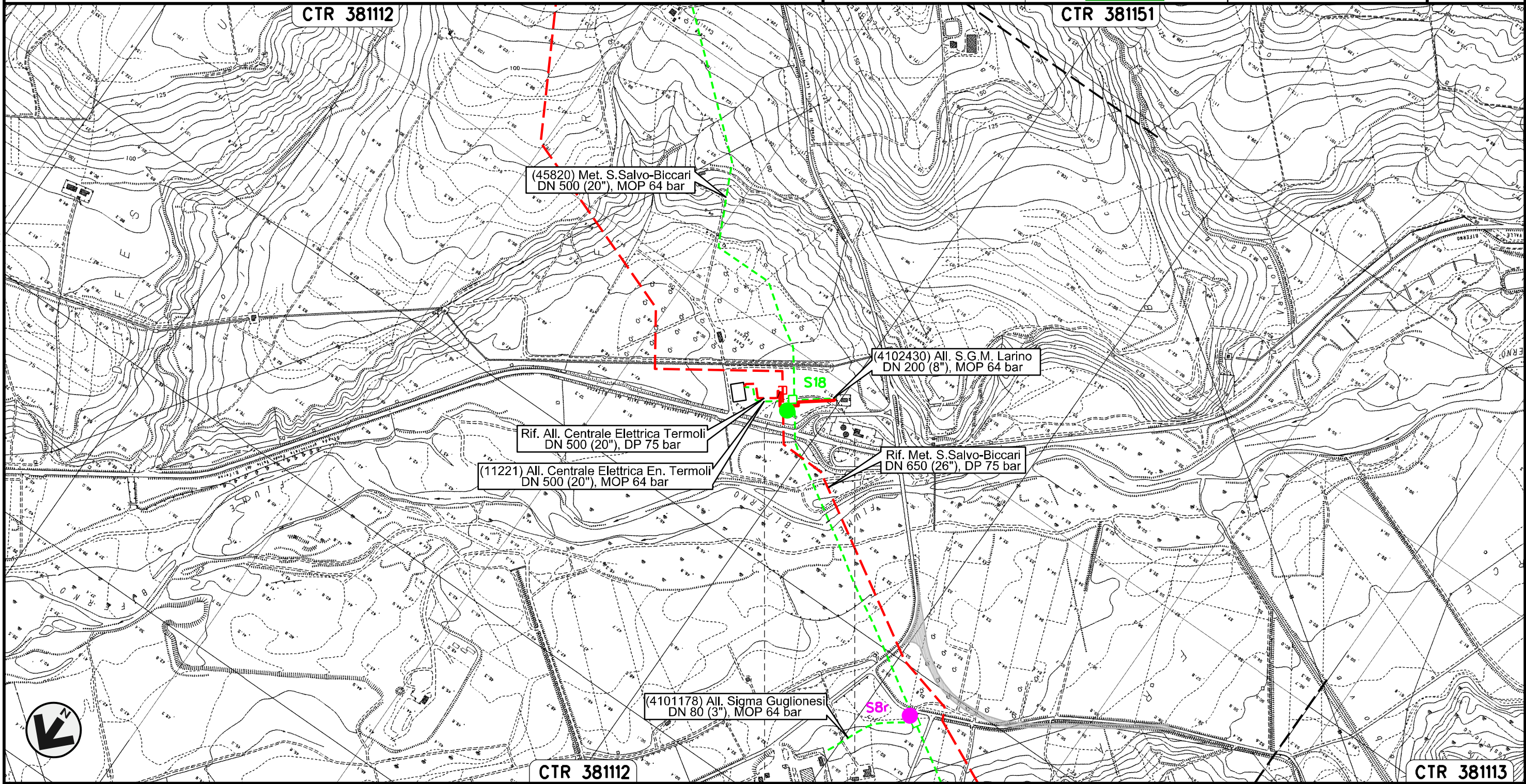
0+000 0+152

LARINO
CAMPOBASSO

Nuovo Allacciamento S.G.M. Larino
DN 200 (8"), DP 75 bar

TRACCIATO DI PROGETTO CON UBICAZIONE SONDAGGI (ai sensi del DPR n. 120 /2017)

00	30.11.17	EMISSIONE	MARCHETTI	PANARONI	CAPRIOTTI	Foglio
INDICE	DATA	REVISIONI	ELABORATO	VERIFICATO	APPROVATO	11
					Dis. PG-TPTR-204	di 23
					Comm. NR /17076	Scala 1:10000



Il presente disegno e' di proprieta' aziendale - La Societa' tutelera' i propri diritti a termine di legge.

0+000 0+195

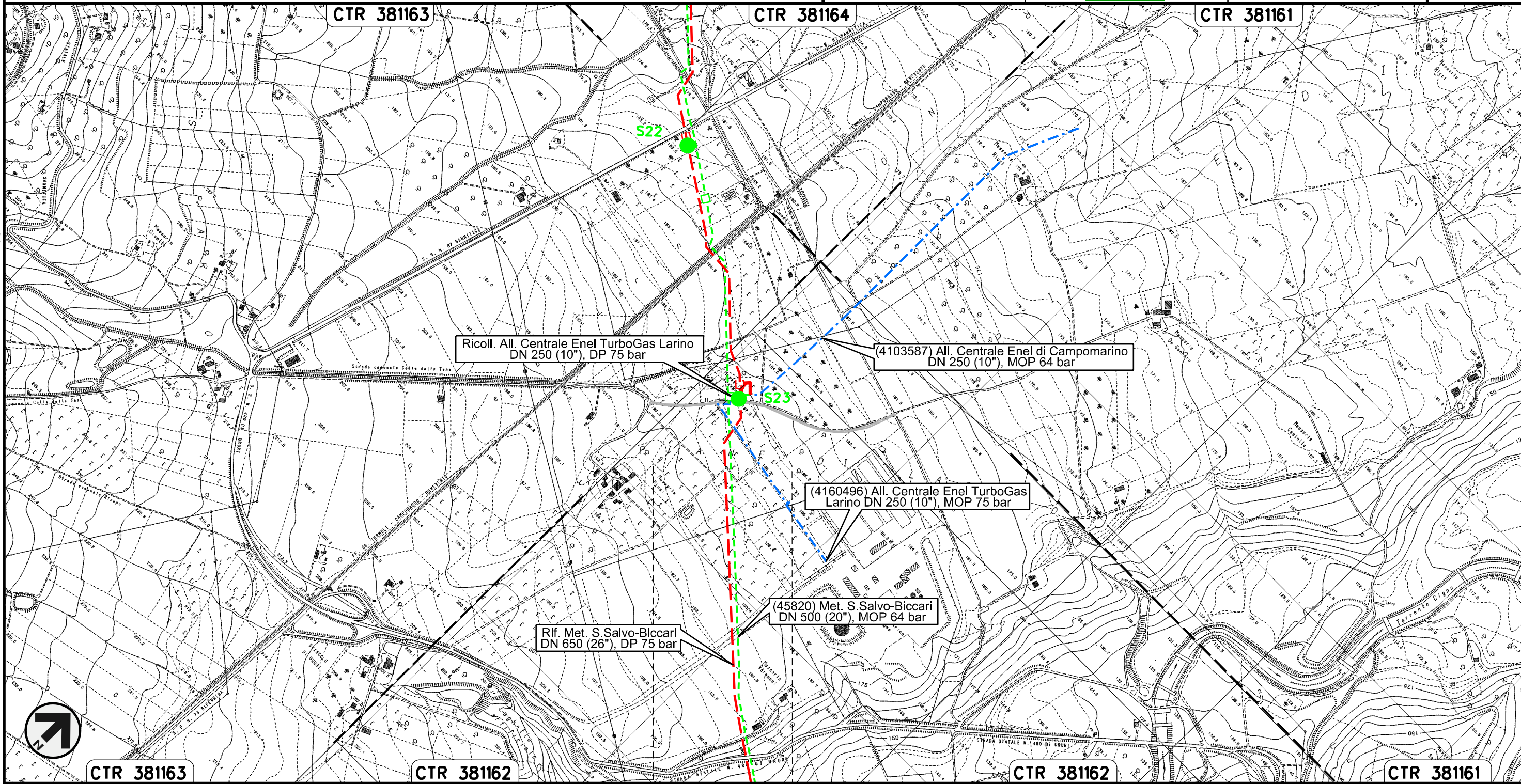
LARINO
CAMPOBASSO

Nuovo Stacco Allacciamento Centrale Enel Campomarino
DN 250 (10"), DP 75 bar

00	30.11.17	EMISSIONE	MARCHETTI	PANARONI	CAPRIOTTI
INDICE	DATA	REVISIONI	ELABORATO	VERIFICATO	APPROVATO
			Dis. PG-TPTR-204		
			Comm. NR /17076		

Foglio
12
di 23
Scala
1:10000

TRACCIATO DI PROGETTO CON UBICAZIONE SONDAGGI (ai sensi del DPR n. 120 /2017)

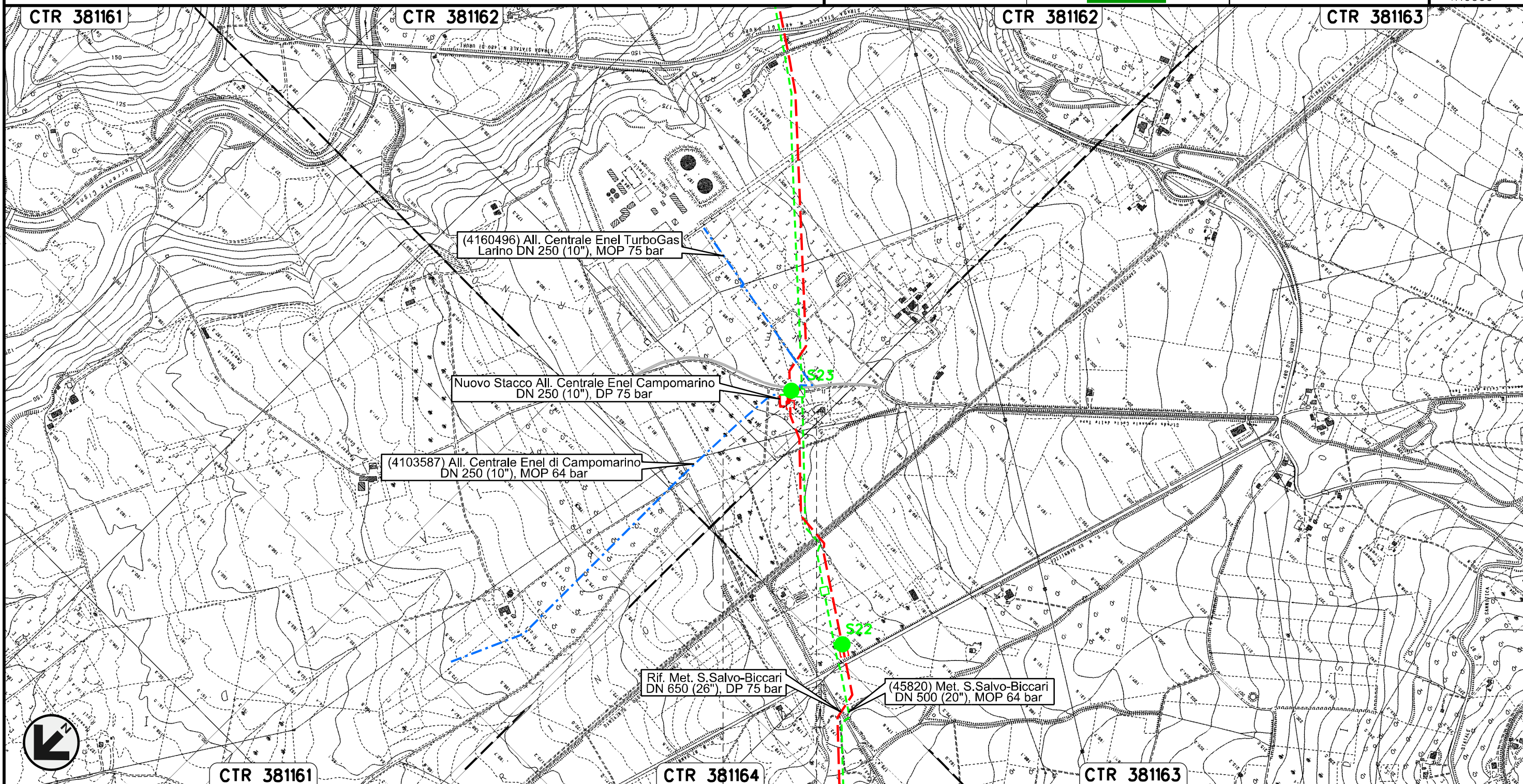


Il presente disegno e' di proprieta' aziendale - La Societa' tutelera' i propri diritti a termine di legge.

Ricollegamento Allacciamento Centrale Enel TurboGas Larino
DN 250 (10"), DP 75 bar

00	30.11.17	EMISSIONE	MARCHETTI	PANARONI	CAPRIOTTI	Foglio
INDICE	DATA	REVISIONI	ELABORATO	VERIFICATO	APPROVATO	13
			Dis. PG-TPTR-204			di 23
			Comm. NR /17076			Scala 1:10000

TRACCIATO DI PROGETTO CON UBICAZIONE SONDAGGI (ai sensi del DPR n. 120 /2017)





Il presente disegno e' di proprieta' aziendale - La Societa' tutelera' i propri diritti a termine di legge.

0+000 0+070

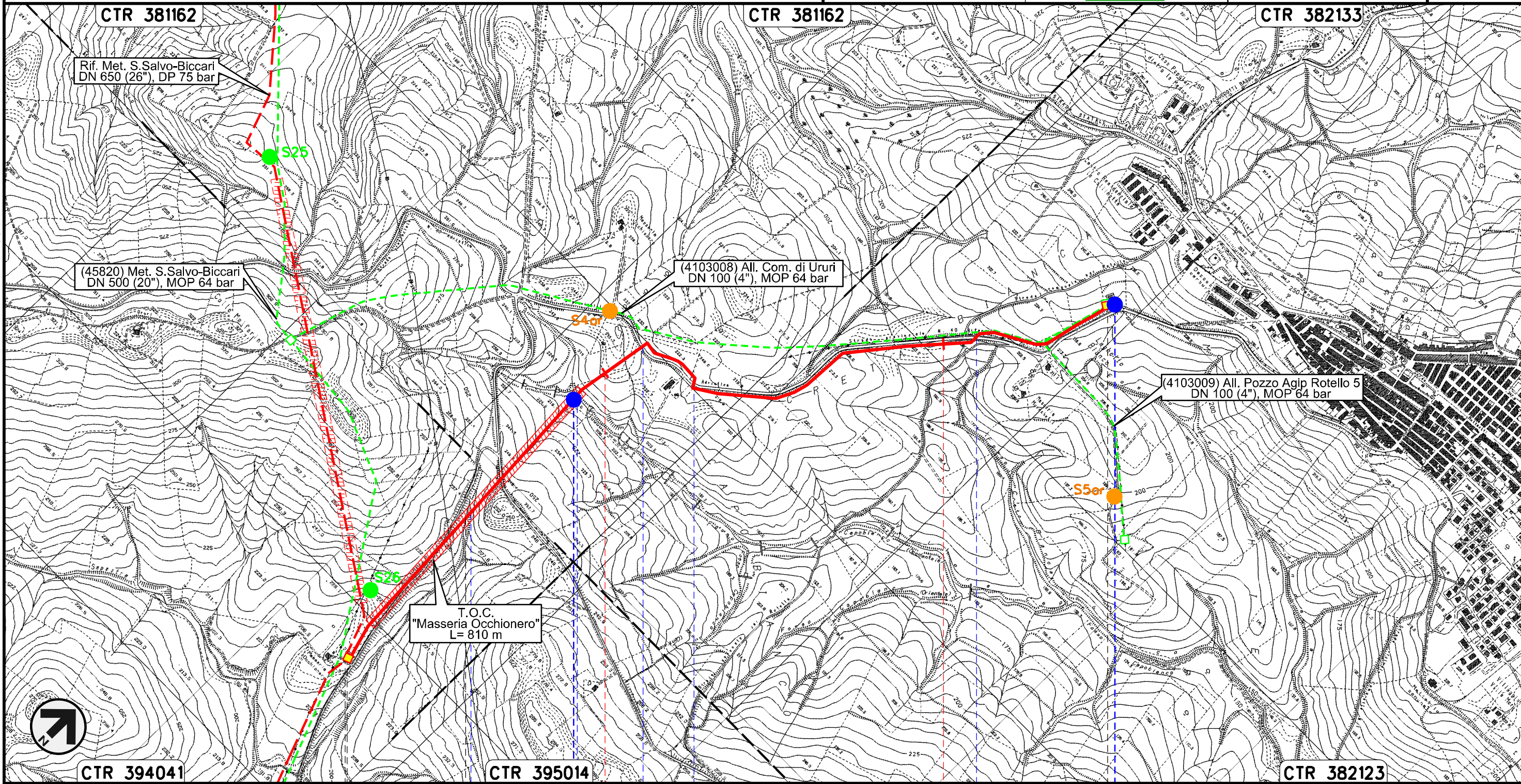
LARINO
CAMPOBASSO

Nuovo Allacciamento Comune di Ururi
DN 100 (4"), DP 75 bar

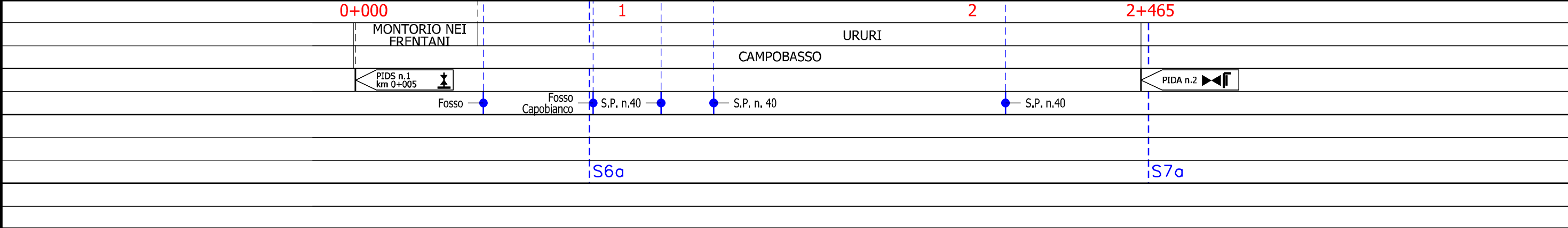
00	30.11.17	EMISSIONE	MARCHETTI	PANARONI	CAPRIOTTI
INDICE	DATA	REVISIONI	ELABORATO	VERIFICATO	APPROVATO
					
			Dis.	PG-TPTR-204	
			Comm.	NR /17076	

Foglio
14
di 23
Scala
1:10000

TRACCIATO DI PROGETTO CON UBICAZIONE SONDAGGI (ai sensi del DPR n. 120 /2017)



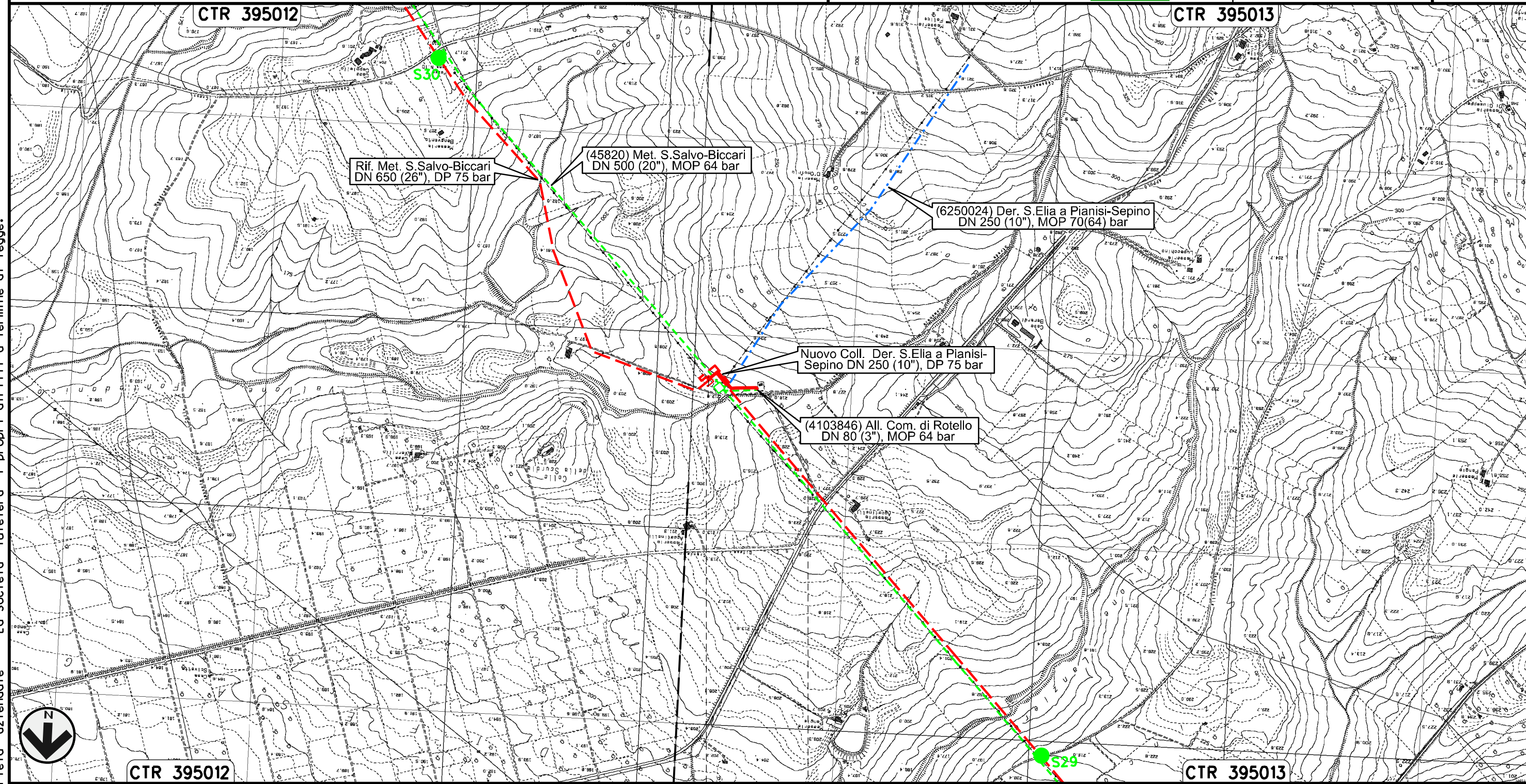
Il presente disegno e' di proprieta' aziendale - La Societa' tutelera' i propri diritti a termine di legge.



Nuovo Allacciamento Comune di Rotello
DN 100 (4"), DP 75 bar

00	30.11.17	EMISSIONE	MARCHETTI	PANARONI	CAPRIOTTI	Foglio
INDICE	DATA	REVISIONI	ELABORATO	VERIFICATO	APPROVATO	15
			Dis. PG-TPTR-204			di 23
			Comm. NR /17076			Scala 1:10000

TRACCIATO DI PROGETTO CON UBICAZIONE SONDAGGI (ai sensi del DPR n. 120 /2017)

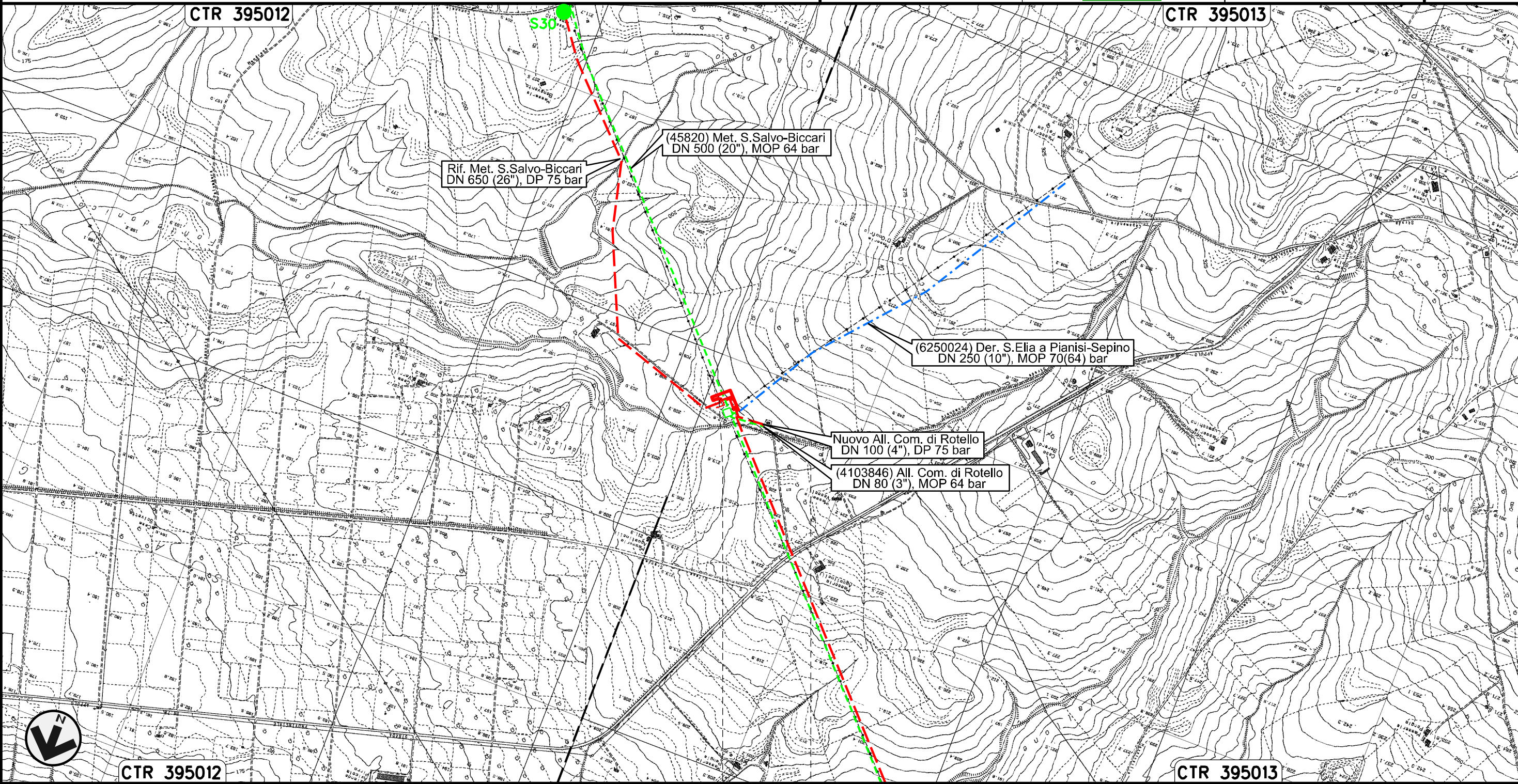


Il presente disegno e' di proprieta' aziendale - La Societa' tutelera' i propri diritti a termine di legge.

Nuovo Collegamento Derivazione S.Elia a Pianisi-Sepino
DN 250 (10"), DP 75 bar

00	30.11.17	EMISSIONE	MARCHETTI	PANARONI	CAPRIOTTI	Foglio
INDICE	DATA	REVISIONI	ELABORATO	VERIFICATO	APPROVATO	16
			Dis. PG-TPTR-204			di 23
			Comm. NR /17076			Scala 1:10000

TRACCIATO DI PROGETTO CON UBICAZIONE SONDAGGI (ai sensi del DPR n. 120 /2017)



0+000 0+144

ROTELLO
CAMPOBASSO

Il presente disegno e' di proprieta' aziendale - La Societa' tutelera' i propri diritti a termine di legge.

Nuovo Allacciamento Comune di S. Croce di Magliano
DN 100 (4"), DP 75 bar

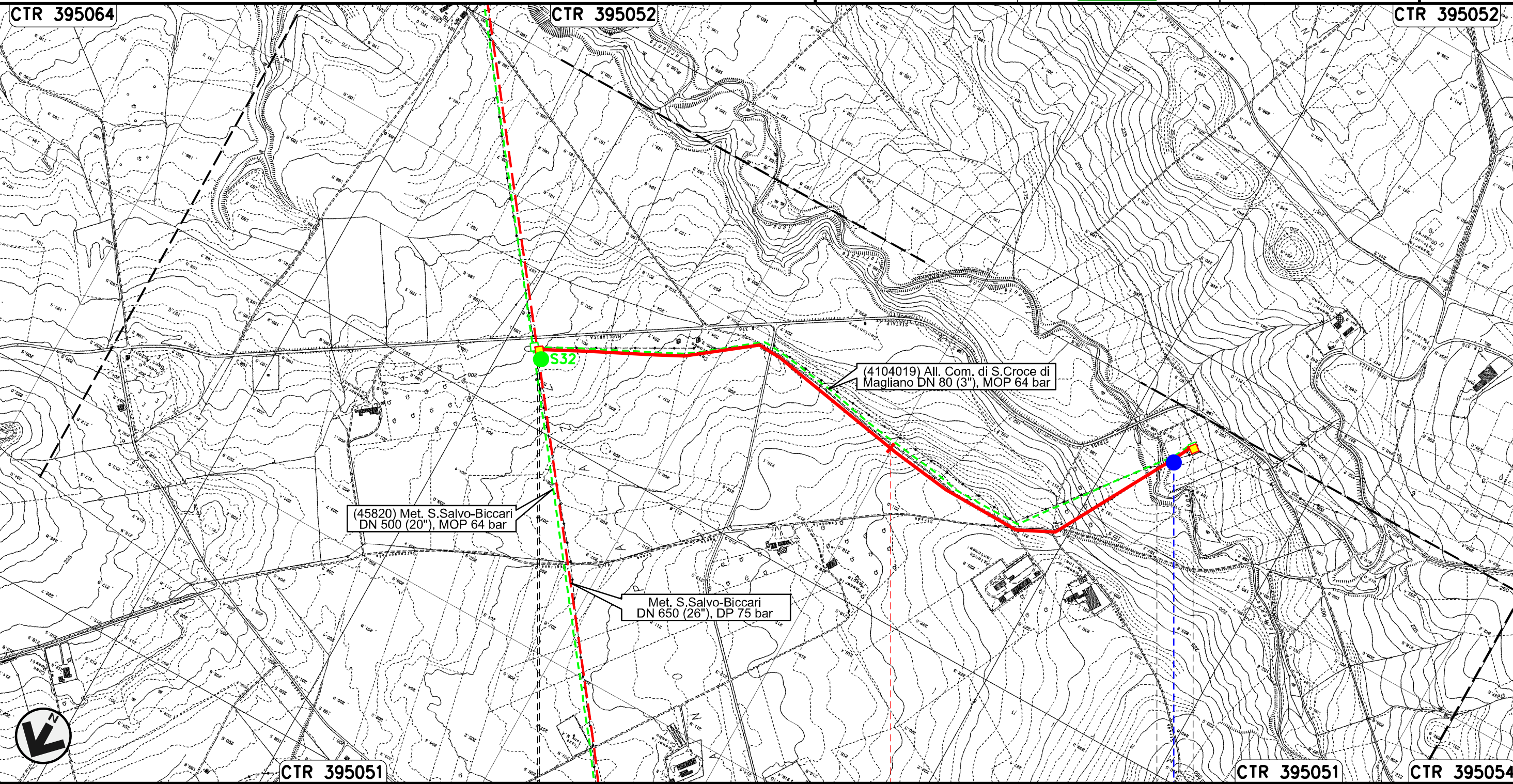
00	30.11.17	EMISSIONE	MARCHETTI	PANARONI	CAPRIOTTI
INDICE	DATA	REVISIONI	ELABORATO	VERIFICATO	APPROVATO

Foglio
17
di 23
Scala
1:10000

TRACCIATO DI PROGETTO CON UBICAZIONE SONDAGGI (ai sensi del DPR n. 120 / 2017)



Dis. PG-TPTR-204
Comm. NR /17076



Il presente disegno e' di proprieta' aziendale - La Societa' tutelera' i propri diritti a termine di legge.



CTR 395051 0+000 1 1+900 CTR 395051 CTR 395054

ROTELLO
CAMPOBASSO SANTA CROCE DI MAGLIANO



PIDS n.1
km 0+005

PIDA n.2

Torrente Tona

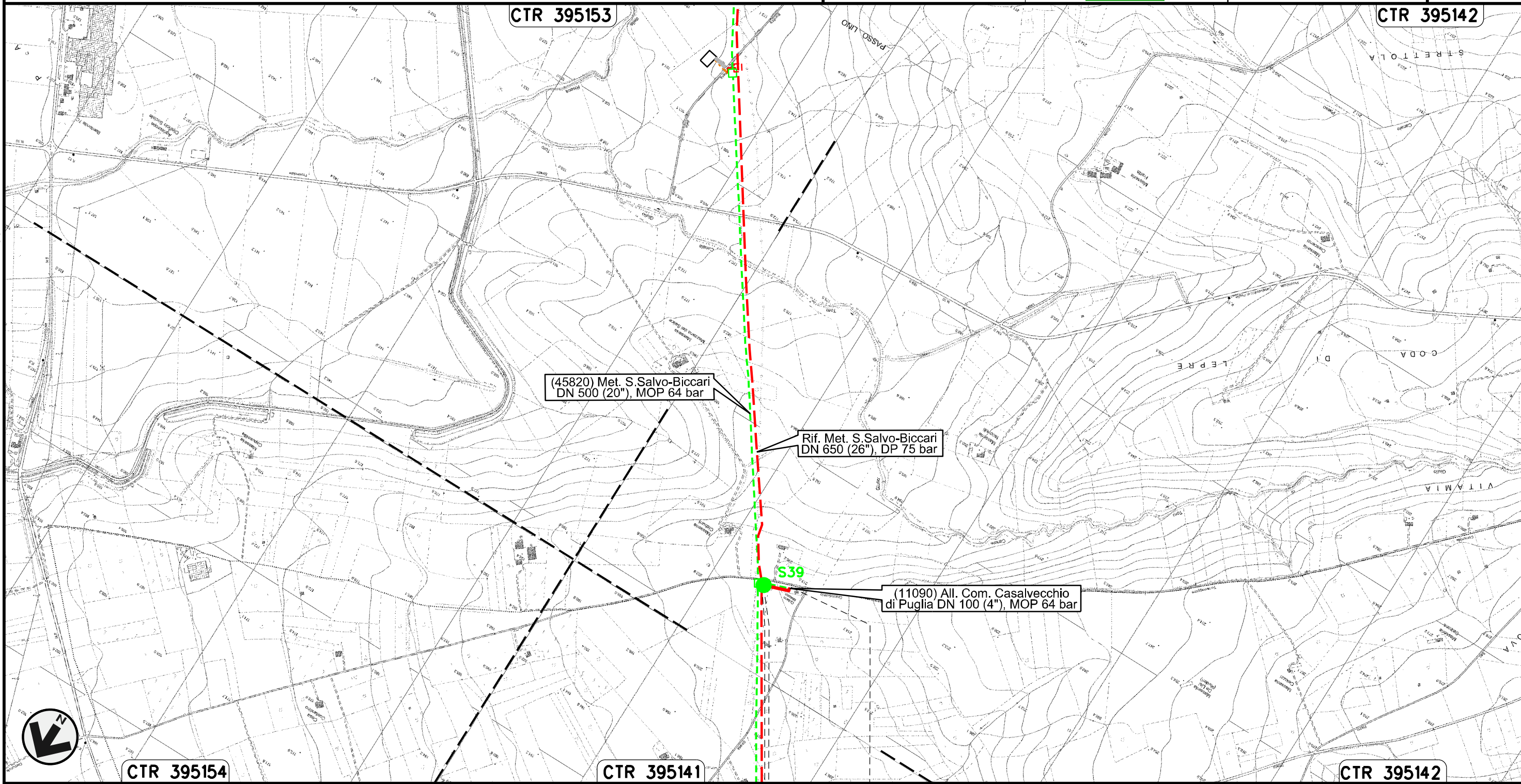
S8a

Nuovo Allacciamento Comune di Casalvecchio di Puglia
DN 100 (4"), DP 75 bar

00	30.11.17	EMISSIONE	MARCHETTI	PANARONI	CAPRIOTTI
INDICE	DATA	REVISIONI	ELABORATO	VERIFICATO	APPROVATO
					
			Dis.	PG-TPTR-204	
			Comm.	NR /17076	

Foglio
18
di 23
Scala
1:10000

TRACCIATO DI PROGETTO CON UBICAZIONE SONDAGGI (ai sensi del DPR n. 120 /2017)



0+000 0+080

CASALVECCHIO
DI PUGLIA
FOGGIA

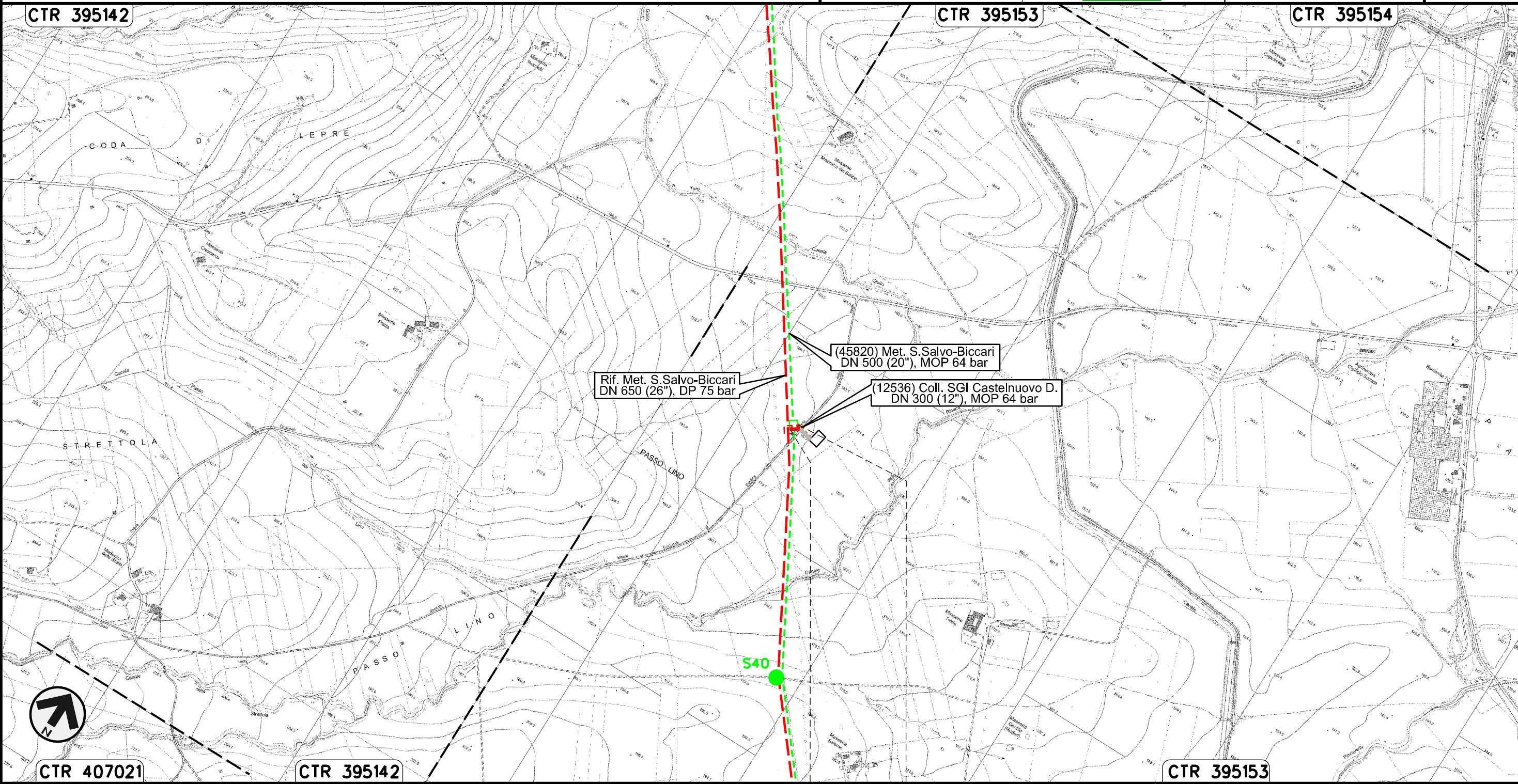
← PIDA n.1
km 0+005 →

Il presente disegno e' di proprieta' aziendale - La Societa' tutelera' i propri diritti a termine di legge.

Nuovo Allacciamento SGI Castelnuovo Della Daunia
DN 300 (12"), DP 75 bar

00	30.11.17	EMISSIONE	MARCHETTI	PANARONI	CAPRIOTTI	Foglio
INDICE	DATA	REVISIONI	ELABORATO	VERIFICATO	APPROVATO	19
			Dis. PG-TPTR-204			di 23
			Comm. NR /17076			Scala 1:10000



TRACCIATO DI PROGETTO CON UBICAZIONE SONDAGGI (ai sensi del DPR n. 120 /2017)



Il presente disegno e' di proprieta' aziendale - La Societa' tutelera' i propri diritti a termine di legge.

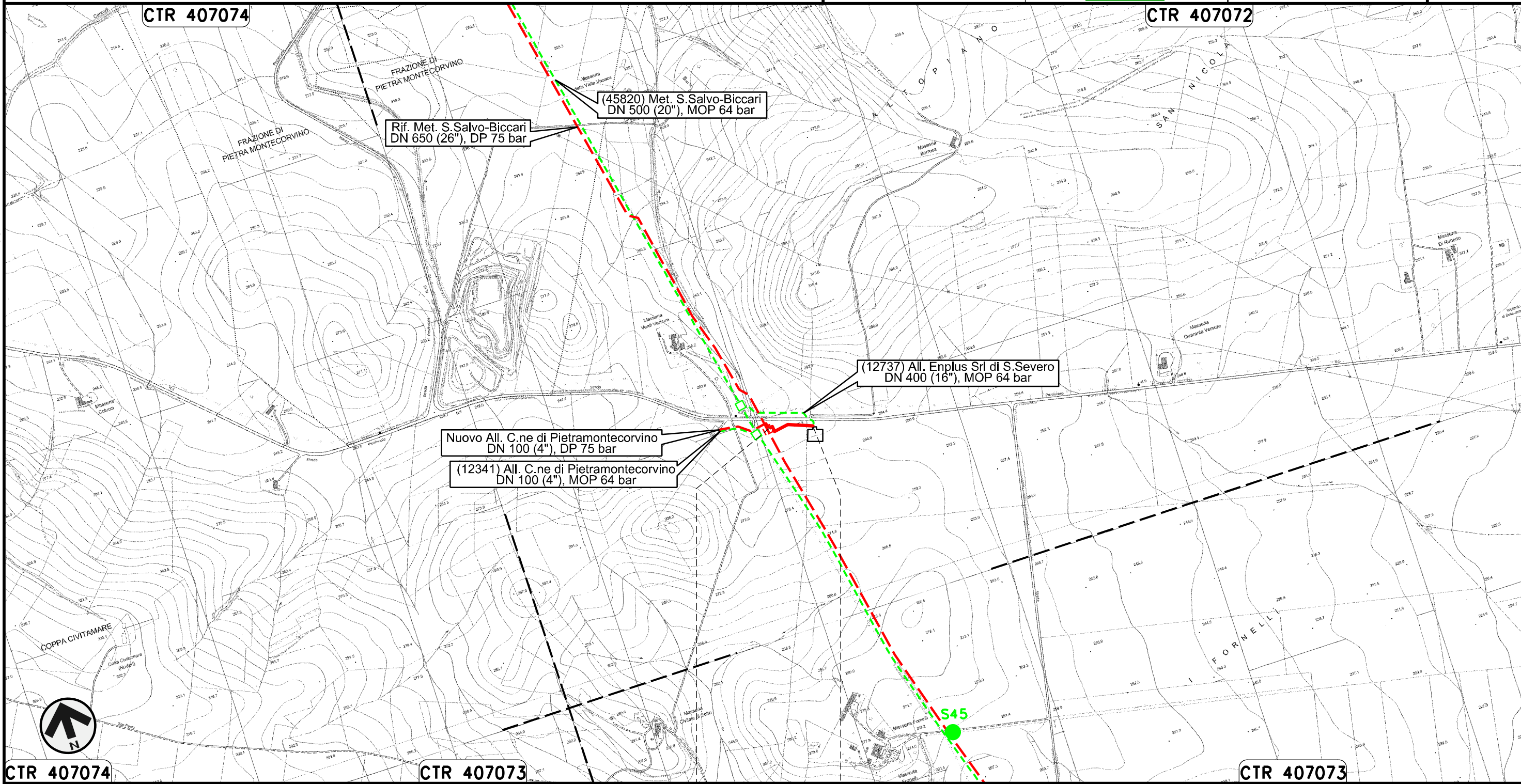
0+000 0+040
CASTELNUOVO DELLA DAUNIA
FOGGIA

Nuovo Allacciamento Enplus
DN 400 (16"), DP 75 bar

00	30.11.17	EMISSIONE	MARCHETTI	PANARONI	CAPRIOTTI
INDICE	DATA	REVISIONI	ELABORATO	VERIFICATO	APPROVATO
					
			Dis.	PG-TPTR-204	
			Comm.	NR /17076	

Foglio
20
di 23
Scala
1:10000

TRACCIATO DI PROGETTO CON UBICAZIONE SONDAGGI (ai sensi del DPR n. 120 /2017)





0+000 0+135

PIETRAMONTECORVINO
FOGGIA

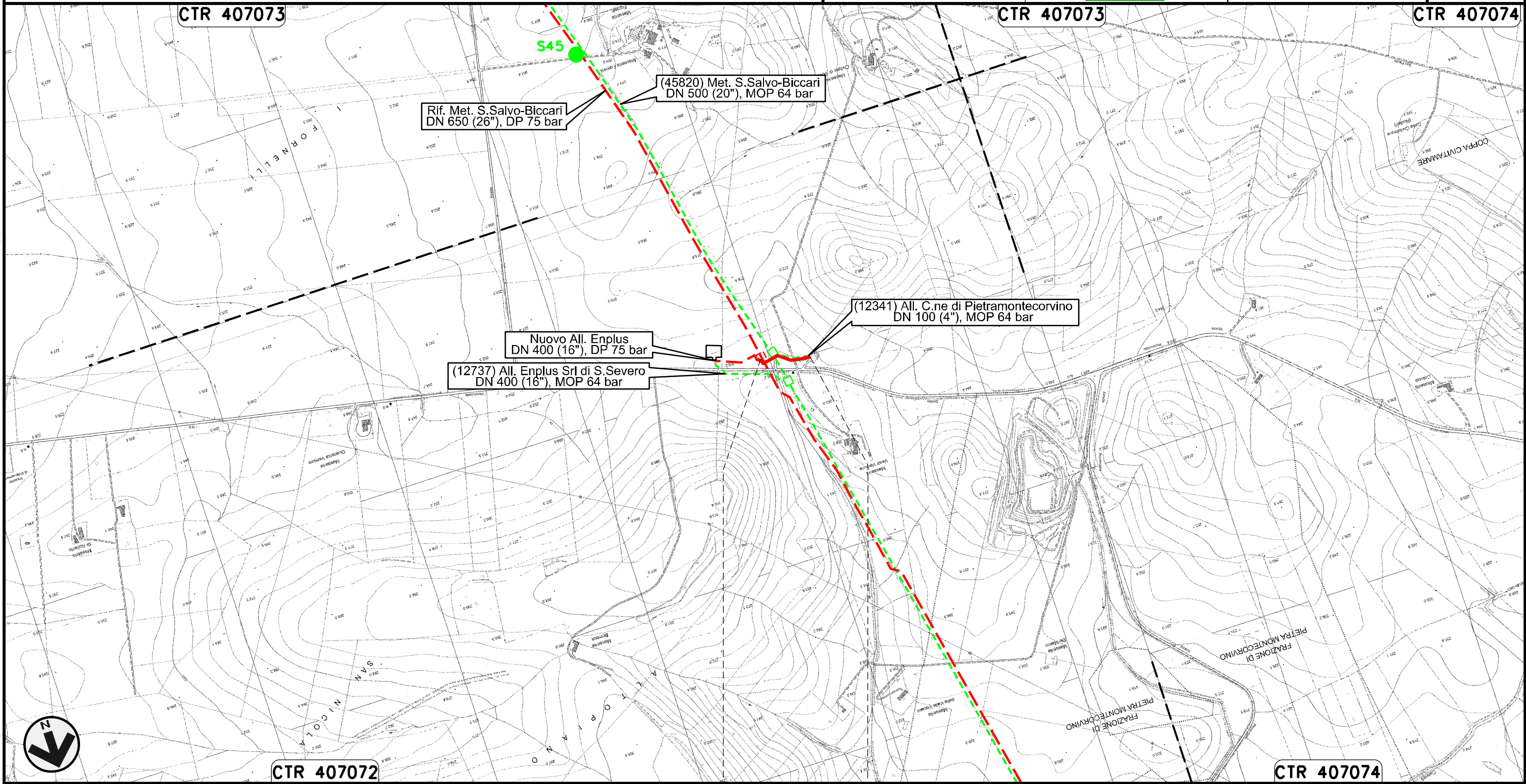
Il presente disegno e' di proprieta' aziendale - La Societa' tutelera' i propri diritti a termine di legge.

Nuovo Allacciamento Comune di Pietramontecorvino
DN 100 (4"), DP 75 bar

00	30.11.17	EMISSIONE	MARCHETTI	PANARONI	CAPRIOTTI
INDICE	DATA	REVISIONI	ELABORATO	VERIFICATO	APPROVATO
					
			Dis.	PG-TPTR-204	
			Comm.	NR /17076	

Foglio
21
di 23
Scala
1:10000

TRACCIATO DI PROGETTO CON UBICAZIONE SONDAGGI (ai sensi del DPR n. 120 /2017)



Il presente disegno e' di proprieta' aziendale - La Societa' tutelera' i propri diritti a termine di legge.

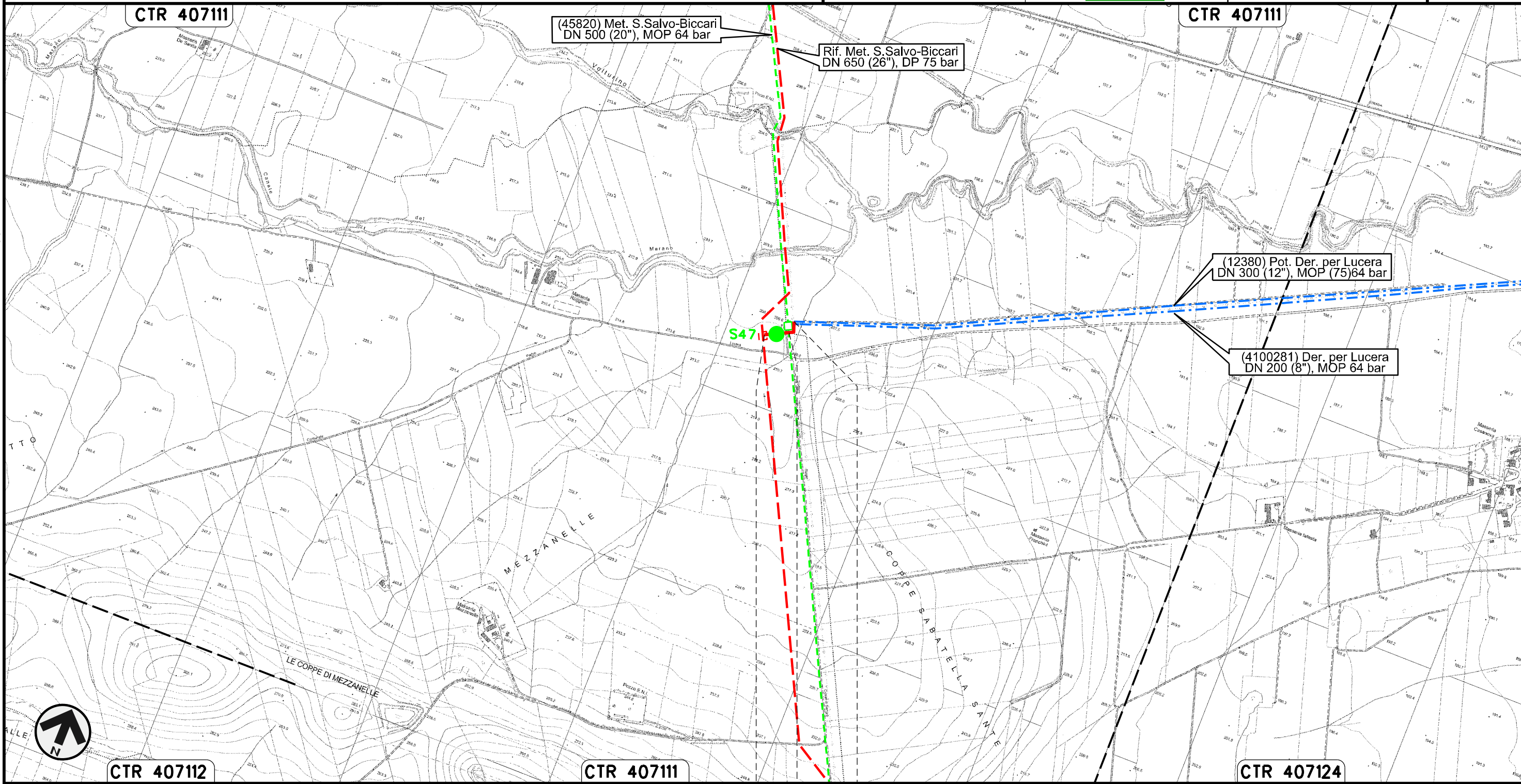


Nuovo Collegamento Potenziamento Derivazione per Lucera
DN 300 (12"), DP 75 bar

00	30.11.17	EMISSIONE	MARCHETTI	PANARONI	CAPRIOTTI
INDICE	DATA	REVISIONI	ELABORATO	VERIFICATO	APPROVATO
			Dis. PG-TPTR-204		
			Comm. NR /17076		

Foglio
22
di 23
Scala
1:10000

TRACCIATO DI PROGETTO CON UBICAZIONE SONDAGGI (ai sensi del DPR n. 120 /2017)



0+000 0+105
ALBERONA LUCERA
FOGGIA

Il presente disegno e' di proprieta' aziendale - La Societa' tutelera' i propri diritti a termine di legge.

TRACCIATO DI PROGETTO CON UBICAZIONE SONDAGGI (ai sensi del DPR n. 120 /2017)



LEGENDA

SIMBOLOGIA CARTOGRAFICA

- | | | | |
|--|---|--|---|
| | Metanodotto in progetto | | Altre condotte di terzi |
| | Metanodotti in esercizio | | Altri metanodotti in progetto |
| | Metanodotti da porre fuori esercizio e recuperare | | Gallerie, Tunnel, Mini-Microtunnel, Raise Boring e T.O.C. |
| | Aree impianti stacco-terminale in progetto | | Impianti di linea in progetto |
| | Aree impianti stacco-terminale esistenti | | Impianti di linea su rete in esercizio |
| | Limite sovrapposizione fogli | | Impianti di linea da porre fuori esercizio e recuperare |
| | | | Nuova viabilita' |
| | | | Viabilita' in programma |
| | | | Condotta S.G.I. (in progetto) |

SIMBOLOGIA MECCANICA

- Punto di intercettazione di linea (P.I.L.)
- Punto di intercettazione di derivazione importante (P.I.D.I.)
- Punto di intercettazione di derivazione semplice con stacco da P.I.L. (P.I.D.S.)
- Punto di intercettazione e derivazione semplice con stacco da Linea (P.I.D.S.)
- Punto di intercettazione con discaggio di allacciamento (P.I.D.A.)
- Punto predisposto per il discaggio di allacciamento (P.P.D.A.)
- Punto di sezionamento elettrico terminale (P.S.E.T.)
- Stazione predisposta per lancio e ricevimento PIG
- Impianto di riduzione/egolazione della pressione

SIMBOLOGIA TEMATICA

- Posizionamento planimetrico punto di sondaggio
- N. riferimento punto di sondaggio
- Posizionamento planimetrico punto di sondaggio relativo alla linea principale in progetto (rif. dis. PG-TPTR-104)
- Posizionamento planimetrico punto di sondaggio relativo alla linea principale in rimozione (rif. dis. PG-TPTR-304)
- Posizionamento planimetrico punto di sondaggio relativo alle opere connesse in rimozione (rif. dis. PG-TPTR-404)

Il presente disegno e' di proprieta' aziendale - La Societa' tutelera' i propri diritti a termine di legge.

Progressiva chilometrica	N.
Comuni	
Province	
Impianti	
Attraversamenti	 <small>(SS n. **, corso d'acqua, ferrovia, ecc.)</small>
N. riferimento punti di sondaggio	Sxo