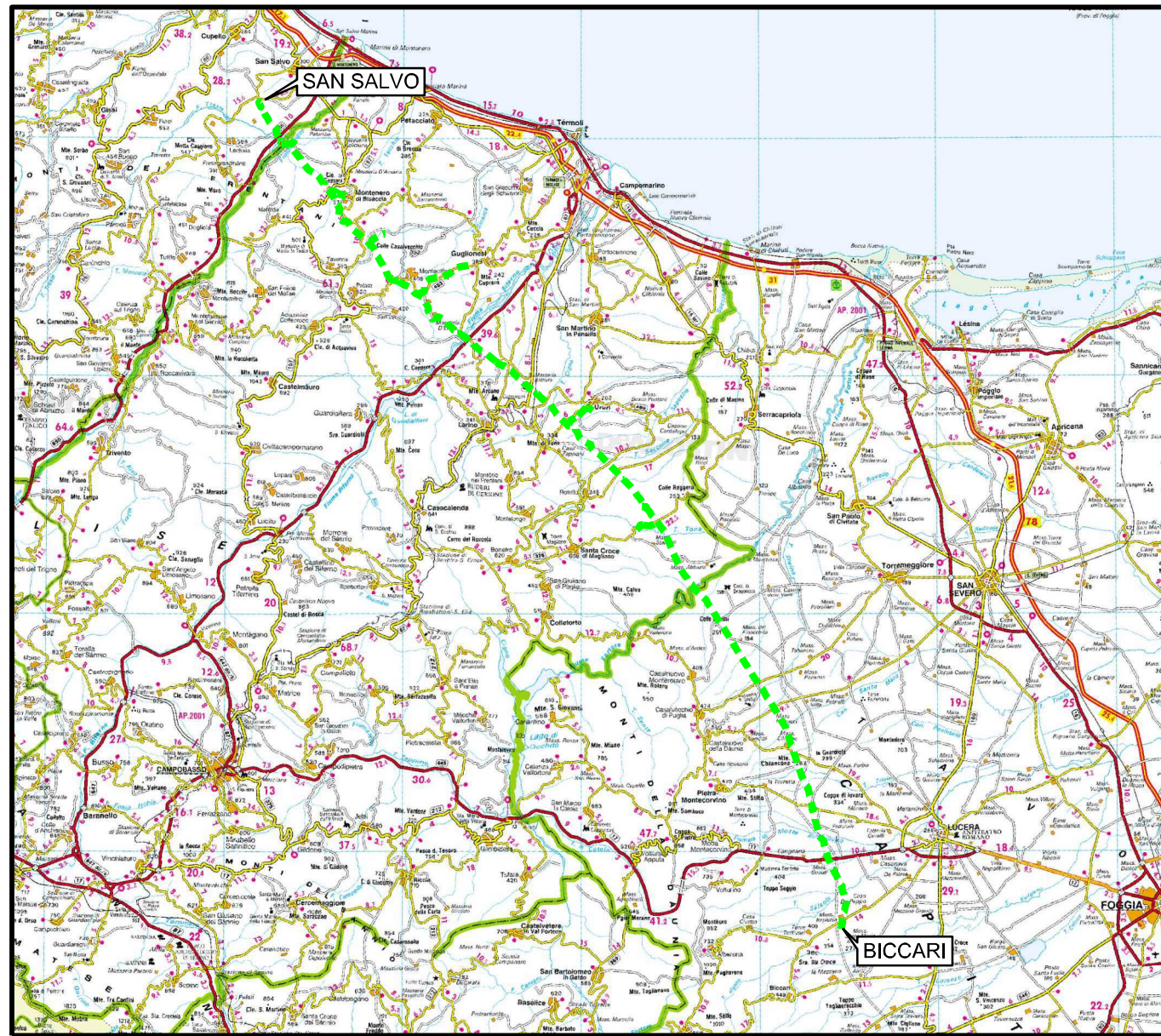



Il presente disegno e' di proprieta' aziendale - La Societa' tutelera' i propri diritti a termine di legge.



COROGRAFIA Scala 1:500.000

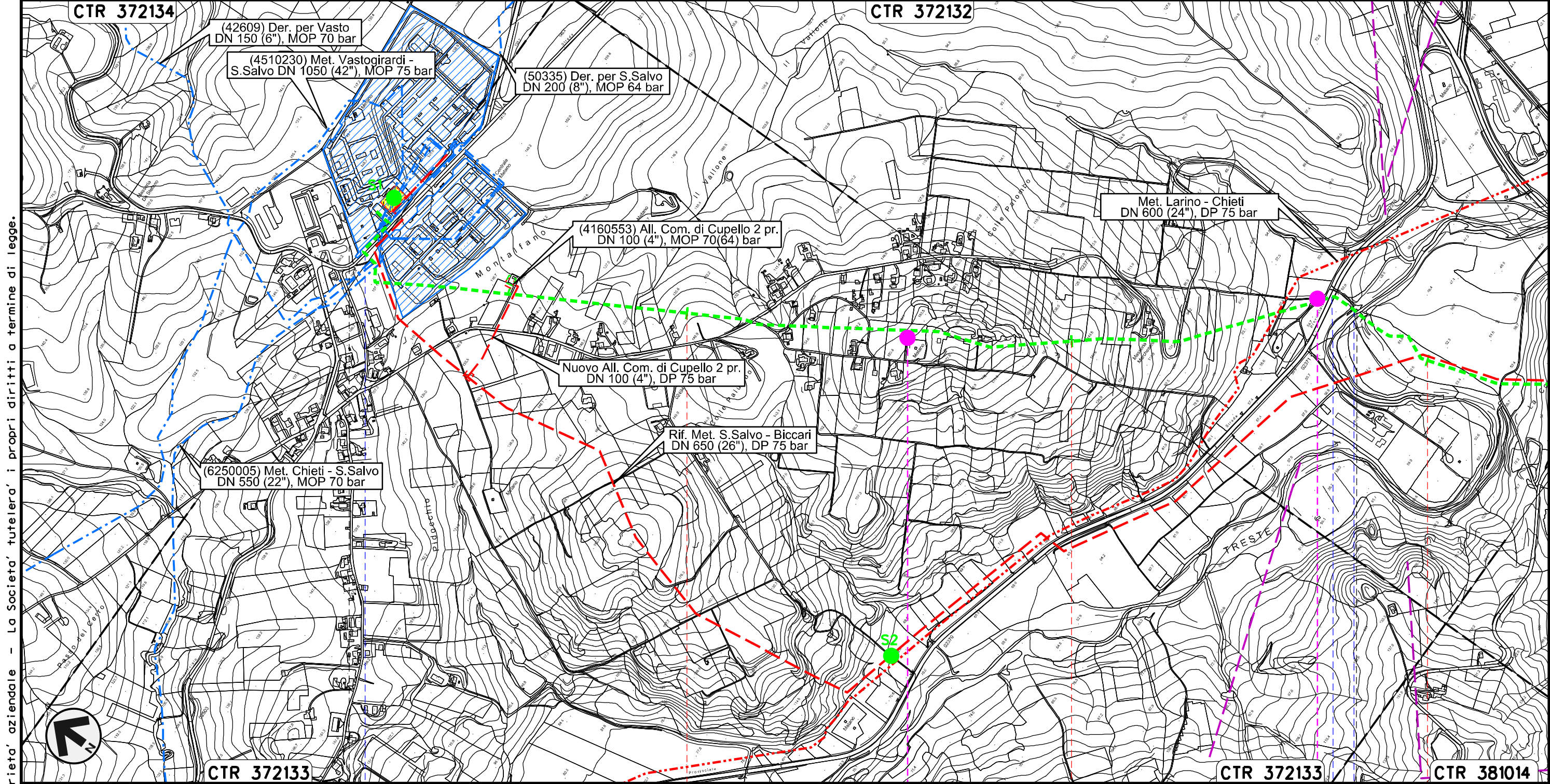


00	30.11.17	EMISSIONE	MARCHETTI	PANARONI	CAPRIOTTI
INDICE	DATA	R E V I S I O N I			APPROVATO
<p style="text-align: center;"><b>METANODOTTO SAN SALVO - BICCARI</b> DN 500 (20"), MOP 64 bar</p>			Dis. PG-TPTR-304 Fg. 1 di 25 Comm. NR /17076		
TRACCIATO DI PROGETTO CON UBICAZIONE SONDEGGI (ai sensi del DPR n. 120 /2017)			Sostituisce il ..... Sostituito dal .....		
Rimozione Condotta Esistente			Scala 1:10000		


METANODOTTO SAN SALVO - BICCARI  
DN 500 (20"), MOP 64 bar

Rimozione Condotta Esistente  
TRACCIATO DI PROGETTO CON UBICAZIONE SONDAGGI (ai sensi del DPR n. 120 /2017)

00	30.11.17	EMISSIONE	MARCHETTI	PANARONI	CAPRIOTTI	Foglio <b>2</b> di 25
INDICE	DATA	REVISIONI	ELABORATO	VERIFICATO	APPROVATO	
						Scala 1:10000
Dis. PG-TPTR-304			Comm. NR /17076			





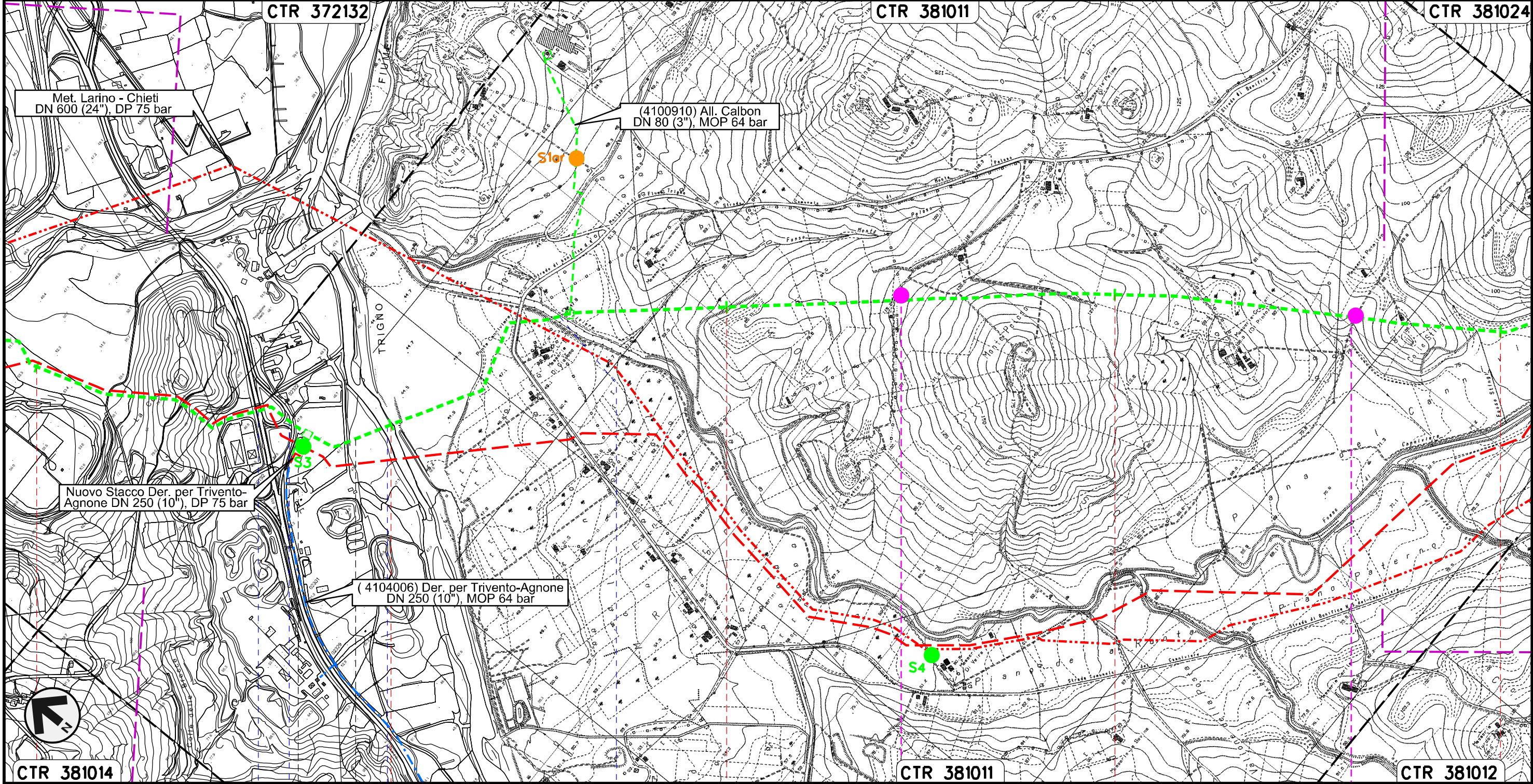
Il presente disegno e' di proprieta' aziendale - La Societa' tutelera' i propri diritti a termine di legge.



METANODOTTO SAN SALVO - BICCARI  
DN 500 (20"), MOP 64 bar

Rimozione Condotta Esistente  
TRACCIATO DI PROGETTO CON UBICAZIONE SONDAGGI (ai sensi del DPR n. 120 / 2017)

00	30.11.17	EMISSIONE	MARCHETTI	PANARONI	CAPRIOTTI	Foglio
INDICE	DATA	REVISIONI	ELABORATO	VERIFICATO	APPROVATO	3
						di 25
			Dis. PG-TPTR-304			Scala
			Comm. NR /17076			1:10000



Il presente disegno e' di proprieta' aziendale - La Societa' tutelera' i propri diritti a termine di legge.



CTR 381014      3      4      5      6      7      CTR 381011      CTR 381012

LENTELLA  
CHIETI

MONTENERO DI BISACCIA  
CAMPOBASSO



PIDI n.45820/0.2  
km 3+818

S3r

S4r

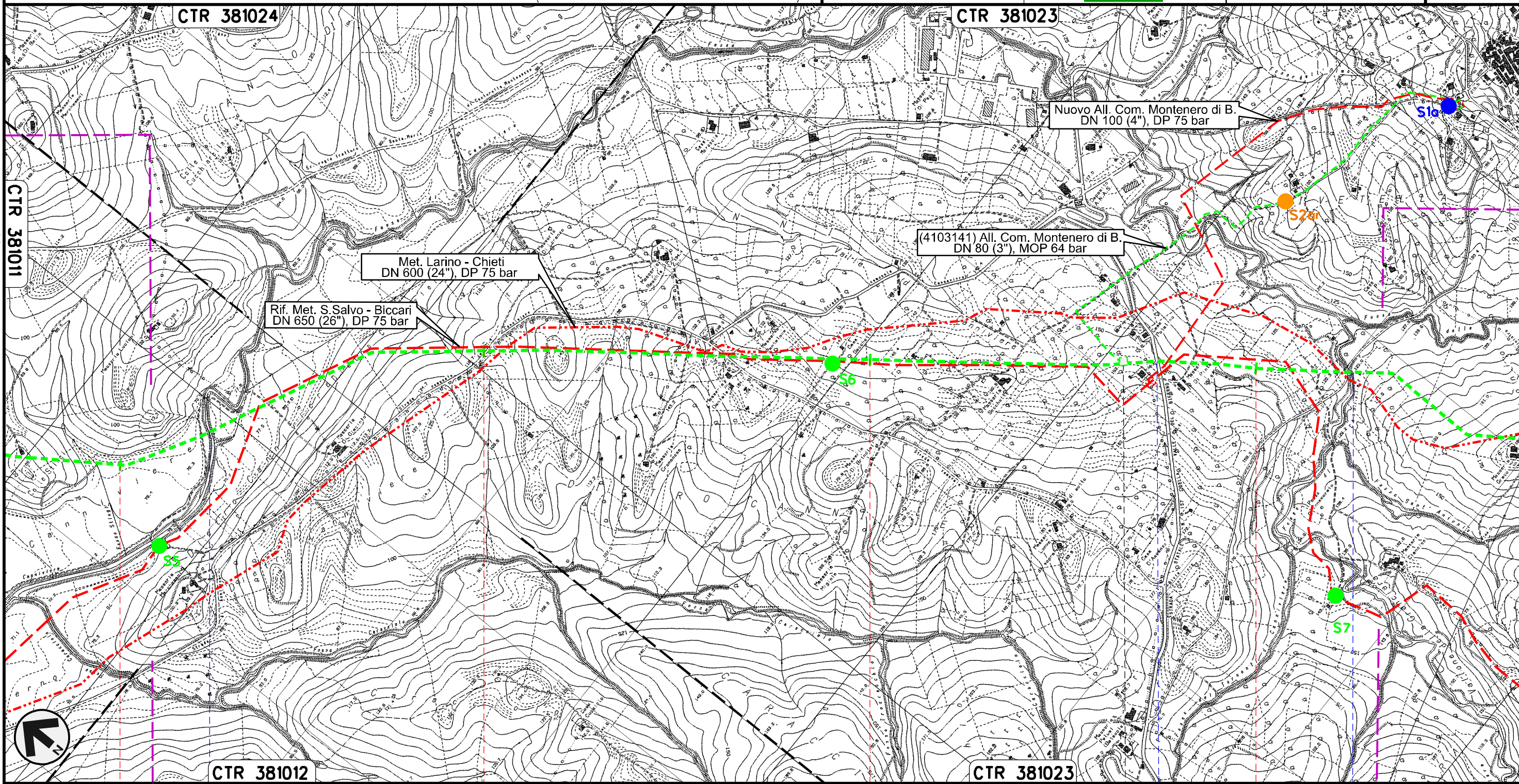
METANODOTTO SAN SALVO - BICCARI  
DN 500 (20"), MOP 64 bar

Rimozione Condotta Esistente  
TRACCIATO DI PROGETTO CON UBICAZIONE SONDAGGI (ai sensi del DPR n. 120 /2017)

00	30.11.17	EMISSIONE	MARCHETTI	PANARONI	CAPRIOTTI	Foglio
INDICE	DATA	REVISIONI	ELABORATO	VERIFICATO	APPROVATO	4
			Dis. PG-TPTR-304			di 25
			Comm. NR /17076			Scala 1:10000



SNAM RETE GAS

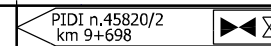


MONTENERO DI BISACCIA  
CAMPOBASSO

Fosso di Canniviere

S.P. n.163

Fosso di Canniviere

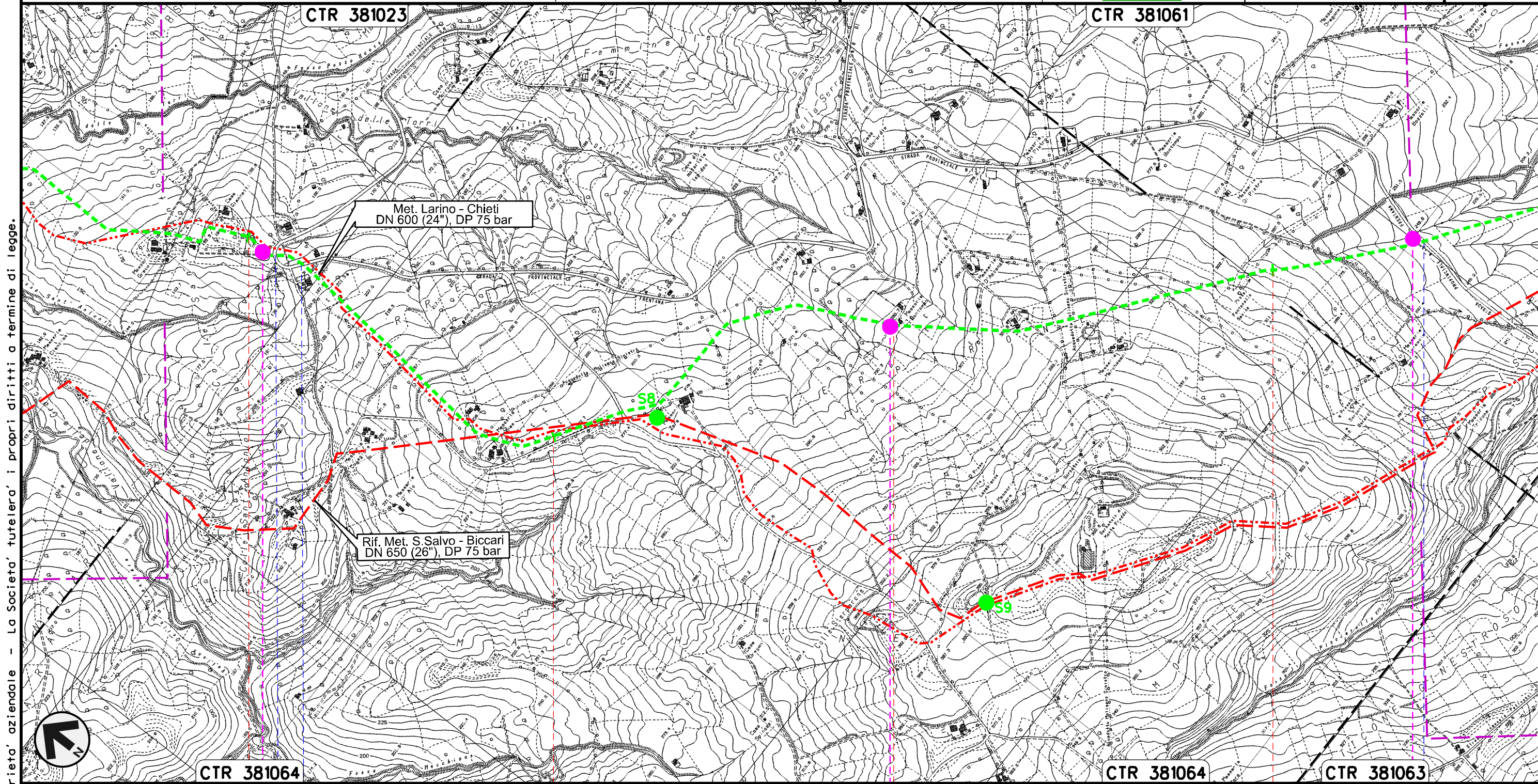


Il presente disegno e' di proprieta' aziendale - La Societa' tutelera' i propri diritti a termine di legge.

METANODOTTO SAN SALVO - BICCARI  
DN 500 (20"), MOP 64 bar

Rimozione Condotta Esistente  
TRACCIATO DI PROGETTO CON UBICAZIONE SONDAGGI (ai sensi del DPR n. 120 /2017)

00	30.11.17	EMISSIONE	MARCHETTI	PANARONI	CAPRIOTTI	Foglio <b>5</b> di 25
INDICE	DATA	REVISIONI	ELABORATO	VERIFICATO	APPROVATO	
						Scala 1:10000
Dis. PG-TPTR-304			Comm. NR /17076			



Il presente disegno e' di proprieta' aziendale - La Societa' tutelera' i propri diritti a termine di legge.



CTR 381064

CTR 381064

CTR 381063

MONTENERO DI BISACCIA  
CAMPOBASSO

S.P. n.13

S.P. n.13

S5r

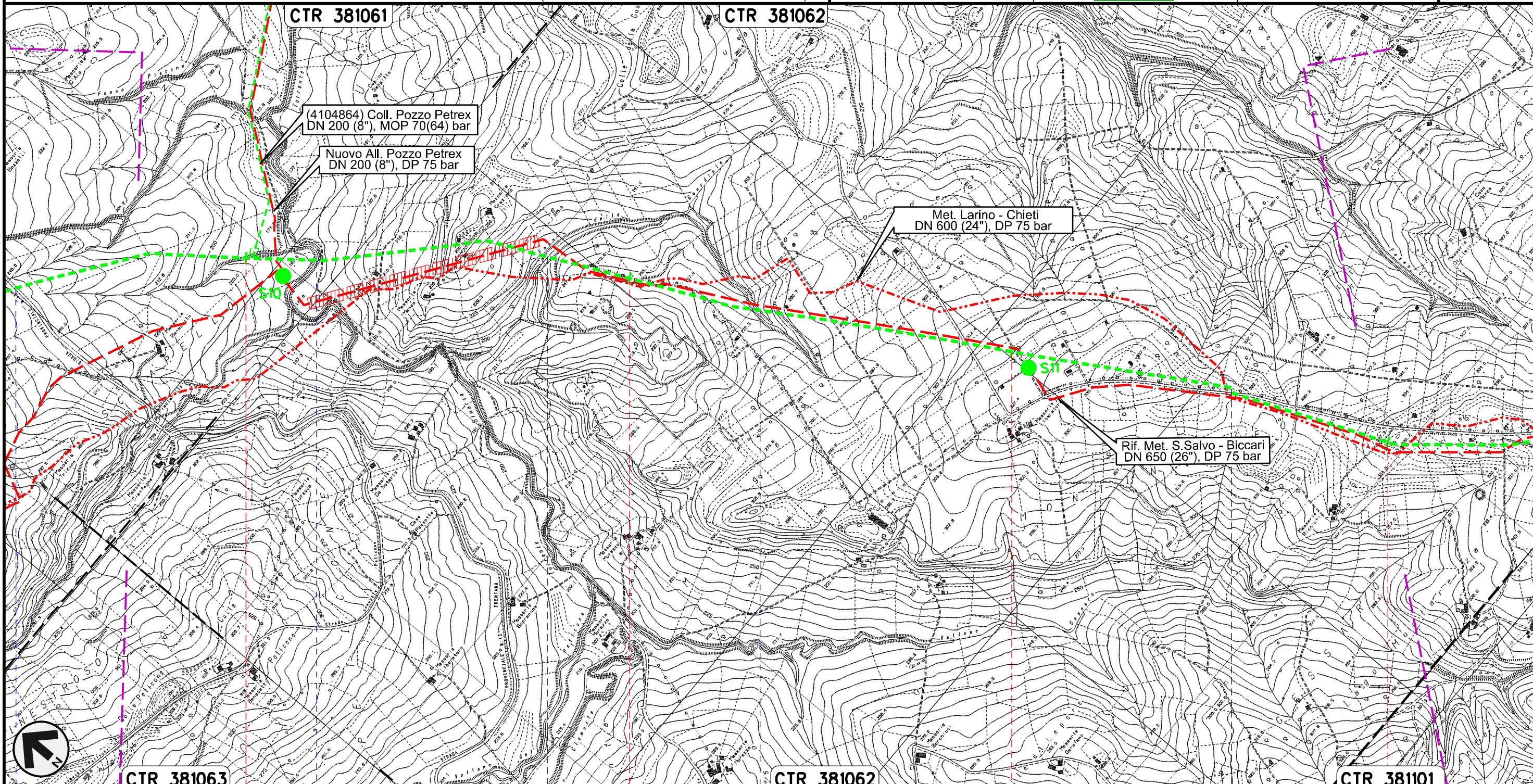
S6r

S7r

METANODOTTO SAN SALVO - BICCARI  
DN 500 (20"), MOP 64 bar

Rimozione Condotta Esistente  
TRACCIATO DI PROGETTO CON UBICAZIONE SONDAGGI (ai sensi del DPR n. 120 /2017)

00	30.11.17	EMISSIONE	MARCHETTI	PANARONI	CAPRIOTTI	Foglio <b>6</b> di 25
INDICE	DATA	REVISIONI	ELABORATO	VERIFICATO	APPROVATO	
						Scala 1:10000
			Dis. PG-TPTR-304			
			Comm. NR /17076			



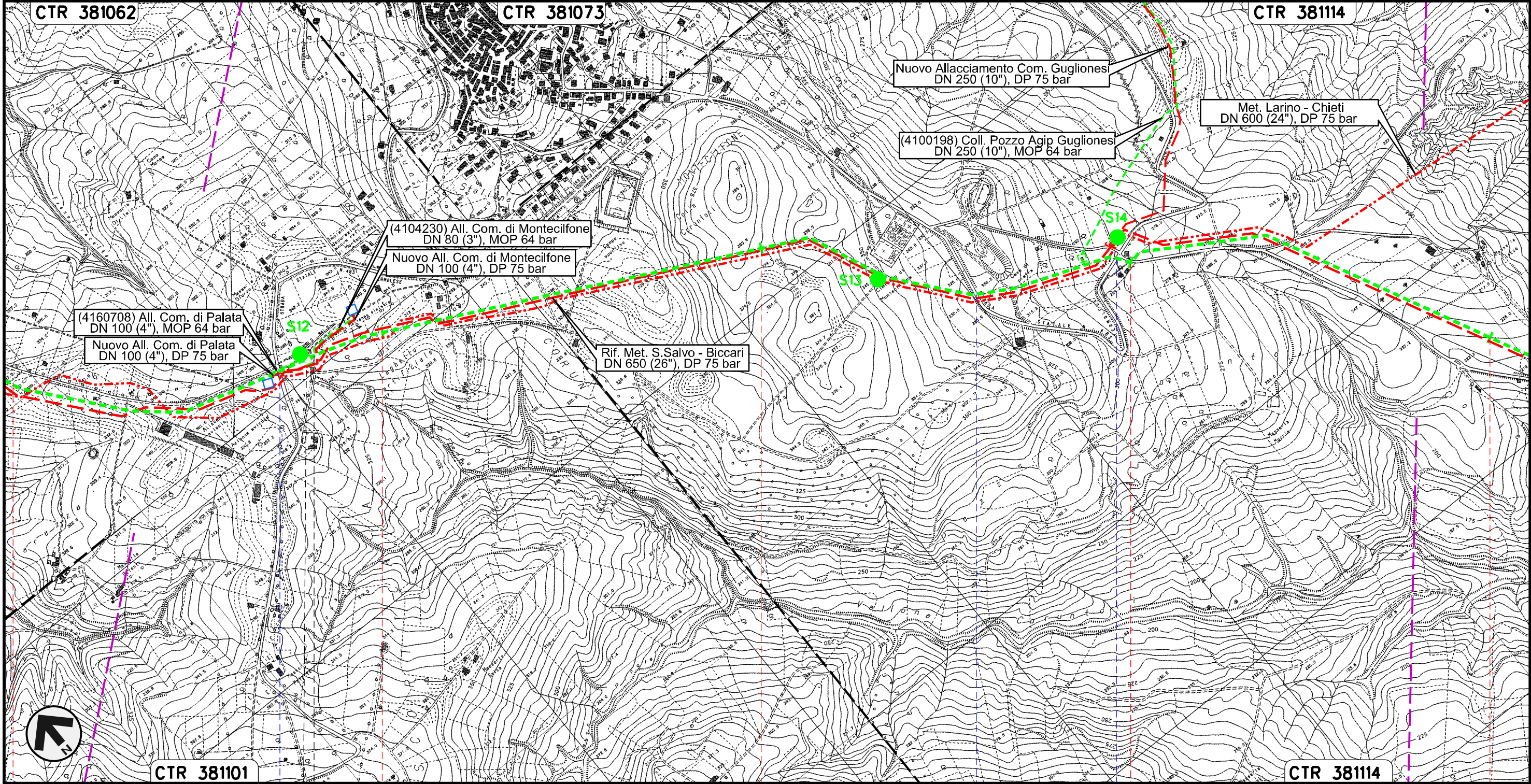
Il presente disegno e' di proprieta' aziendale - La Societa' tutelera' i propri diritti a termine di legge.

15	16	17	18
MONTENERO DI BISACCIA		MONTECILFONE	PALATA
		CAMPOBASSO	
● S.P. n.13	● Torrente Sinarca	● Fosso della Guardiola	● Fosso della Guardiola

METANODOTTO SAN SALVO - BICCARI  
DN 500 (20"), MOP 64 bar

Rimozione Condotta Esistente  
TRACCIATO DI PROGETTO CON UBICAZIONE SONDAGGI (ai sensi del DPR n. 120 /2017)

00	30.11.17	EMISSIONE	MARCHETTI	PANARONI	CAPRIOTTI	Foglio
INDICE	DATA	REVISIONI	ELABORATO	VERIFICATO	APPROVATO	7
						Dis. PG-TPTR-304
						di 25
			Comm. NR /17076			Scala 1:10000



Il presente disegno e' di proprieta' aziendale - La Societa' tutelera' i propri diritti a termine di legge.



CTR 381101

CTR 381114

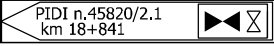
PALATA

MONTECILFONE

CAMPOBASSO

S.P. n.168

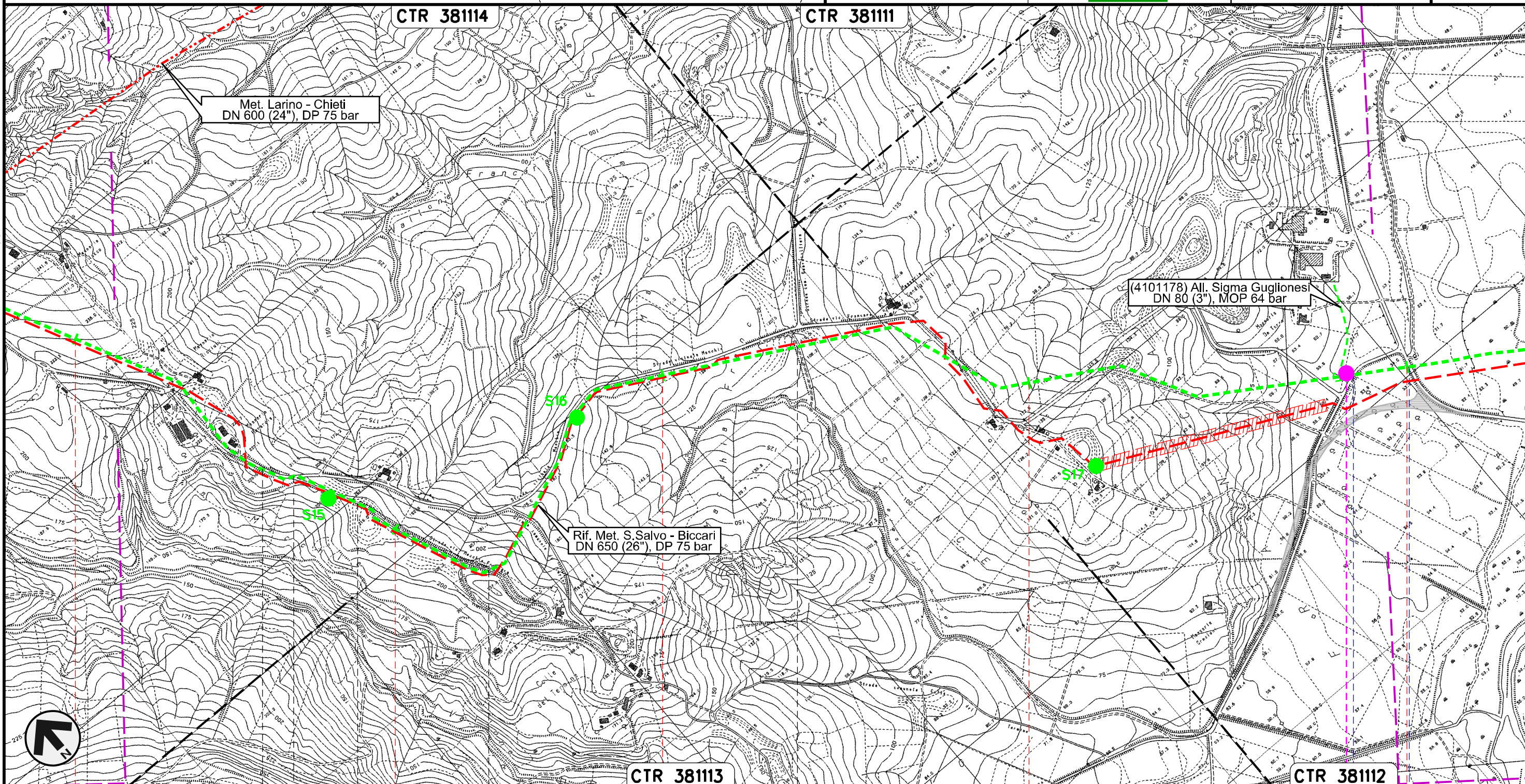
S.P. n.168 S.P. n.168



METANODOTTO SAN SALVO - BICCARI  
DN 500 (20"), MOP 64 bar

Rimozione Condotta Esistente  
TRACCIATO DI PROGETTO CON UBICAZIONE SONDAGGI (ai sensi del DPR n. 120 /2017)

00	30.11.17	EMISSIONE	MARCHETTI	PANARONI	CAPRIOTTI	Foglio
INDICE	DATA	REVISIONI	ELABORATO	VERIFICATO	APPROVATO	8
						di 25
			Dis.	PG-TPTR-304		Scala
			Comm.	NR /17076		1:10000




Il presente disegno e' di proprieta' aziendale - La Societa' tutelera' i propri diritti a termine di legge.

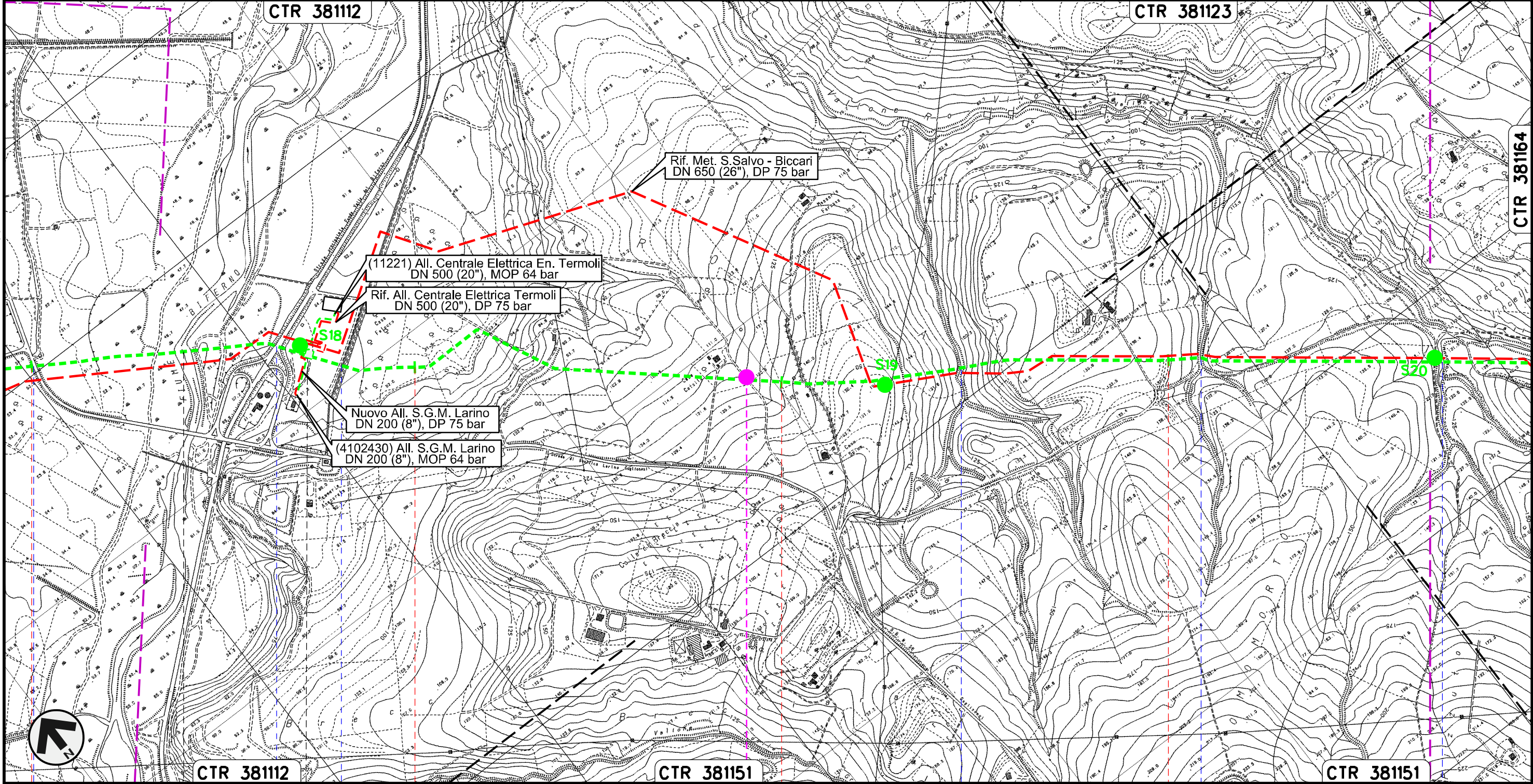
22	23	24	25	26
MONTECILFONE	PALATA	MONTECILFONE	CAMPOBASSO	GUGLIONESI
				● S.P. n.150 ● S.P. n.80
				S8r










METANODOTTO SAN SALVO - BICCARI  
DN 500 (20"), MOP 64 bar

Rimozione Condotta Esistente  
TRACCIATO DI PROGETTO CON UBICAZIONE SONDAGGI (ai sensi del DPR n. 120 /2017)

00	30.11.17	EMISSIONE	MARCHETTI	PANARONI	CAPRIOTTI	Foglio <b>9</b> di 25 Scala 1:10000
INDICE	DATA	REVISIONI	ELABORATO	VERIFICATO	APPROVATO	
						Dis. PG-TPTR-304
						Comm. NR /17076



Il presente disegno e' di proprieta' aziendale - La Societa' tutelera' i propri diritti a termine di legge.

26	27	28	29
GUGLIONESI		LARINO	
		CAMPOBASSO	
 S.P. n.80	 Fiume Biferno	 S.S. n.647	 Acquedotto DN 2500
		 Fosso	 Fosso
			 Vallone Rio Vivo

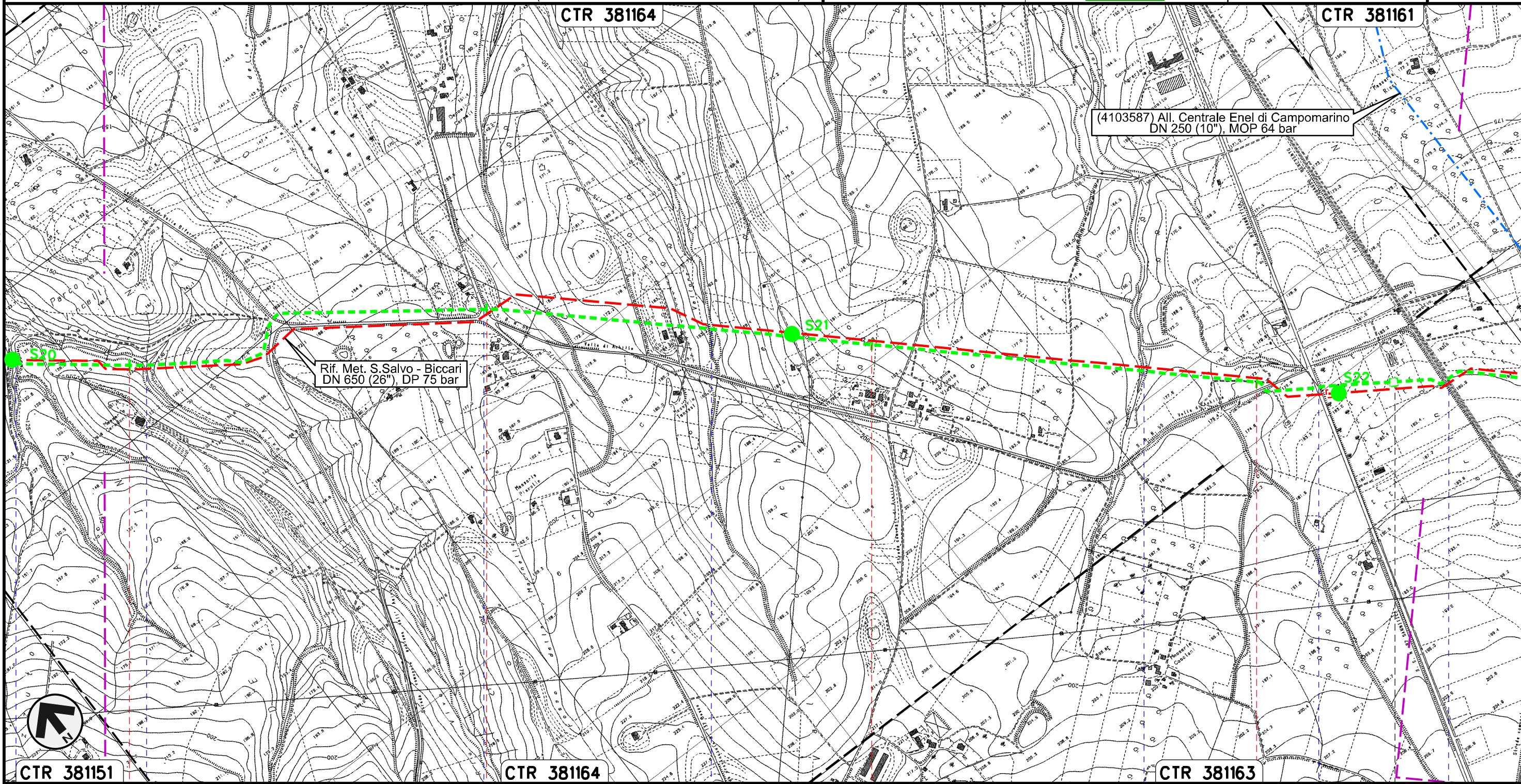
PIDI n.45820/4.1  
km 26+733

S9r

METANODOTTO SAN SALVO - BICCARI  
DN 500 (20"), MOP 64 bar

Rimozione Condotta Esistente  
TRACCIATO DI PROGETTO CON UBICAZIONE SONDAGGI (ai sensi del DPR n. 120 /2017)

00	30.11.17	EMISSIONE	MARCHETTI	PANARONI	CAPRIOTTI	Foglio <b>10</b> di 25
INDICE	DATA	REVISIONI	ELABORATO	VERIFICATO	APPROVATO	
						Scala 1:10000
Dis. PG-TPTR-304			Comm. NR /17076			



Il presente disegno e' di proprieta' aziendale - La Societa' tutelera' i propri diritti a termine di legge.



CTR 381151      30      31      CTR 381164      32      33      CTR 381163

LARINO  
CAMPOBASSO

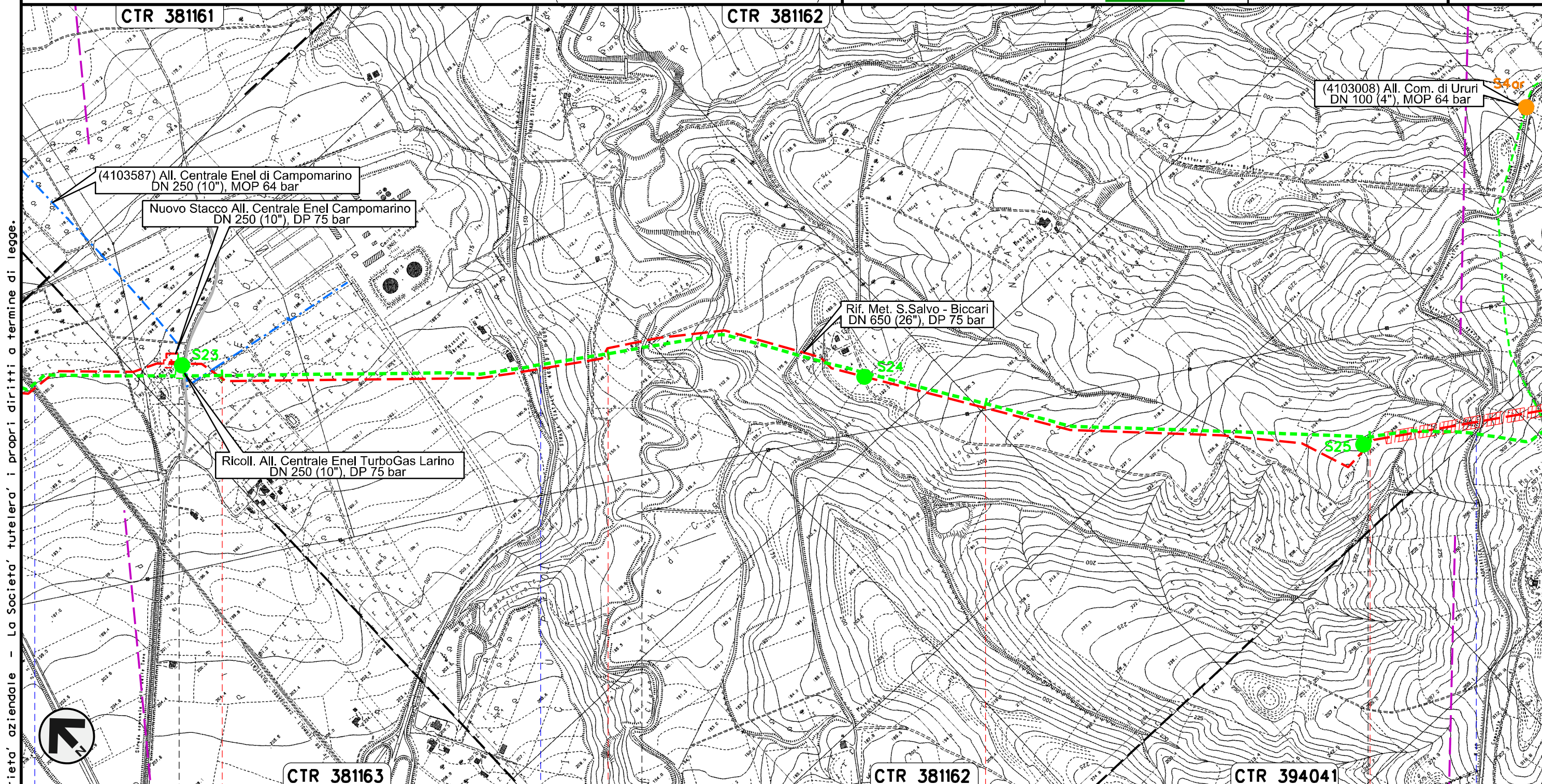
Vallone Rio Vivo      S.P. n.137      Vallone Francesca      Fosso Pisciarelllo      S.S.n.87      Campobasso-Benevento      FS Termoli

PIL n.45820/4.2  
km 33+419

METANODOTTO SAN SALVO - BICCARI  
DN 500 (20"), MOP 64 bar

Rimozione Condotta Esistente  
TRACCIATO DI PROGETTO CON UBICAZIONE SONDAGGI (ai sensi del DPR n. 120 / 2017)

00	30.11.17	EMISSIONE	MARCHETTI	PANARONI	CAPRIOTTI	Foglio <b>11</b> di 25
INDICE	DATA	REVISIONI	ELABORATO	VERIFICATO	APPROVATO	
						Scala 1:10000
Dis. PG-TPTR-304			Comm. NR /17076			



Il presente disegno e' di proprieta' aziendale - La Societa' tutelera' i propri diritti a termine di legge.

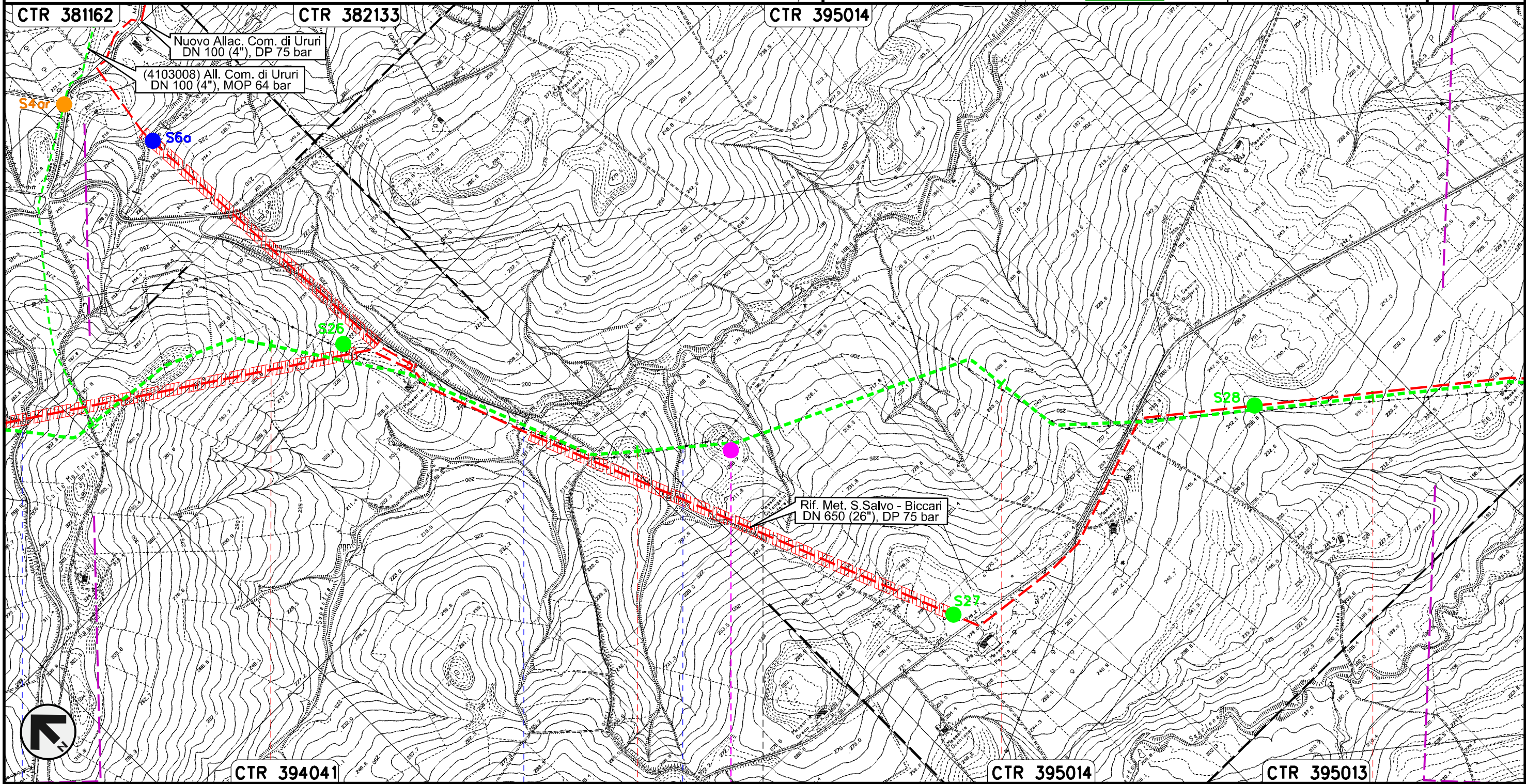
34	35	36	37
LARINO	CAMPOBASSO	URURI	MONTORIO NEI FRENTANI
FS Termoli CB-BN	S.P. n.167	Torrente Cigno	S.P. n.40 Adriatica

PIDI n. 45820/7  
km 33+925

METANODOTTO SAN SALVO - BICCARI  
DN 500 (20"), MOP 64 bar

Rimozione Condotta Esistente  
TRACCIATO DI PROGETTO CON UBICAZIONE SONDAGGI (ai sensi del DPR n. 120 / 2017)

00	30.11.17	EMISSIONE	MARCHETTI	PANARONI	CAPRIOTTI	Foglio
INDICE	DATA	REVISIONI	ELABORATO	VERIFICATO	APPROVATO	12
			Dis. PG-TPTR-304		di 25	
			Comm. NR /17076		Scala 1:10000	



Il presente disegno e' di proprieta' aziendale - La Societa' tutelera' i propri diritti a termine di legge.



S.P. n.40 Adriatica      Torrente Sapestra      Fosso

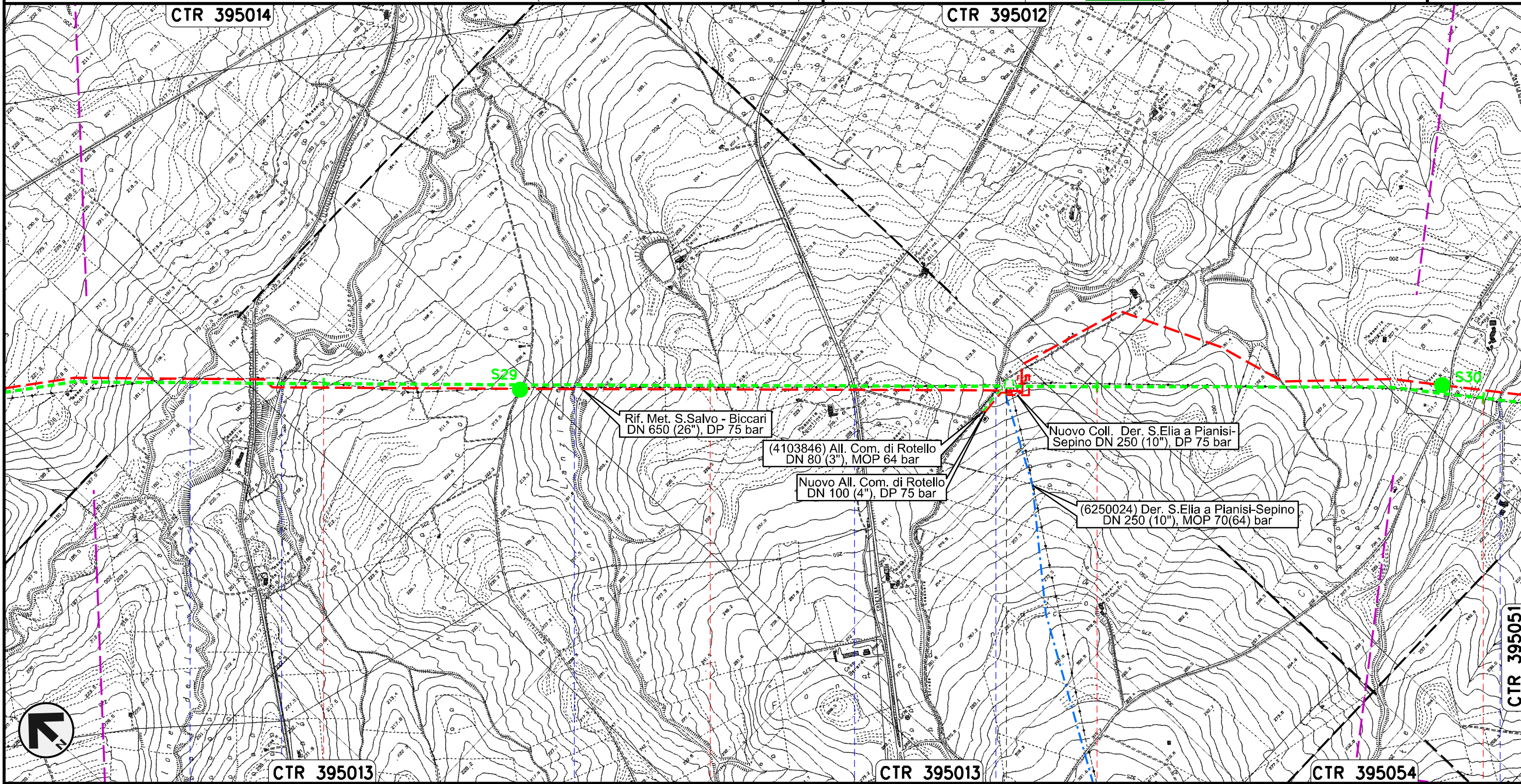
S10r

METANODOTTO SAN SALVO - BICCARI  
DN 500 (20"), MOP 64 bar

Rimozione Condotta Esistente  
TRACCIATO DI PROGETTO CON UBICAZIONE SONDAGGI (ai sensi del DPR n. 120 /2017)

00	30.11.17	EMISSIONE	MARCHETTI	PANARONI	CAPRIOTTI	Foglio <b>13</b> di 25
INDICE	DATA	REVISIONI	ELABORATO	VERIFICATO	APPROVATO	
						Scala 1:10000
			Dis. PG-TPTR-304			
			Comm. NR /17076			



Il presente disegno e' di proprieta' aziendale - La Societa' tutelera' i propri diritti a termine di legge.

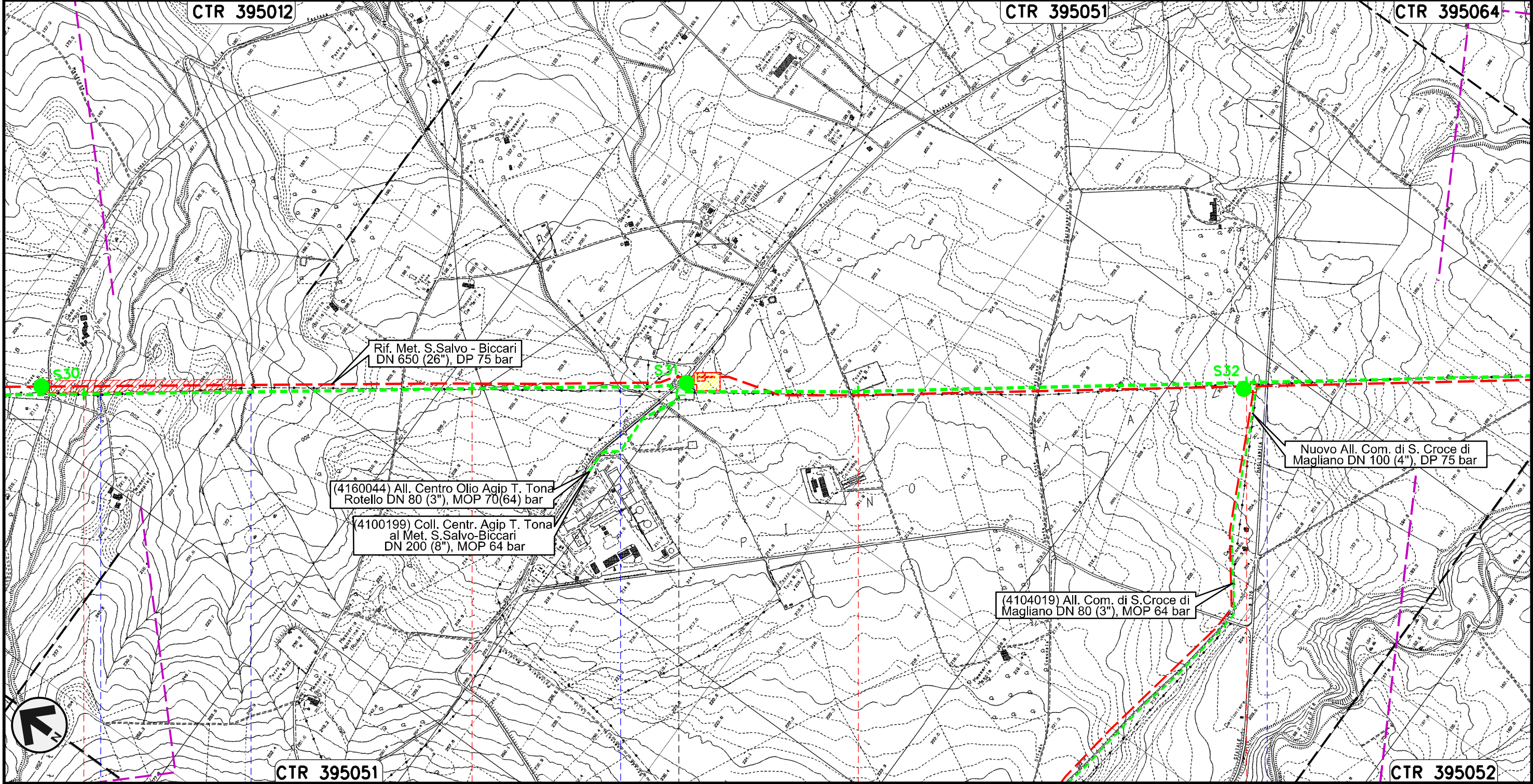


Torrente Saccione ● Fosso ● Vallone Lanziere ● S.P. n.78 ● Fosso ● Fosso ●

METANODOTTO SAN SALVO - BICCARI  
DN 500 (20"), MOP 64 bar

Rimozione Condotta Esistente  
TRACCIATO DI PROGETTO CON UBICAZIONE SONDAGGI (ai sensi del DPR n. 120 / 2017)

00	30.11.17	EMISSIONE	MARCHETTI	PANARONI	CAPRIOTTI	Foglio <b>14</b> di 25
INDICE	DATA	REVISIONI	ELABORATO	VERIFICATO	APPROVATO	
						Dis. PG-TPTR-304
						Scala 1:10000
						Comm. NR /17076



Rif. Met. S.Salvo - Biccari  
DN 650 (26"), DP 75 bar

(4160044) All. Centro Olio Agip T. Tona  
Rotello DN 80 (3"), MOP 70(64) bar

(4100199) Coll. Centr. Agip T. Tona  
al Met. S.Salvo-Biccari  
DN 200 (8"), MOP 64 bar

Nuovo All. Com. di S. Croce di  
Magliano DN 100 (4"), DP 75 bar

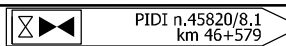
(4104019) All. Com. di S.Croce di  
Magliano DN 80 (3"), MOP 64 bar



CTR 395051

CTR 395052

ROTELLO  
CAMPOBASSO

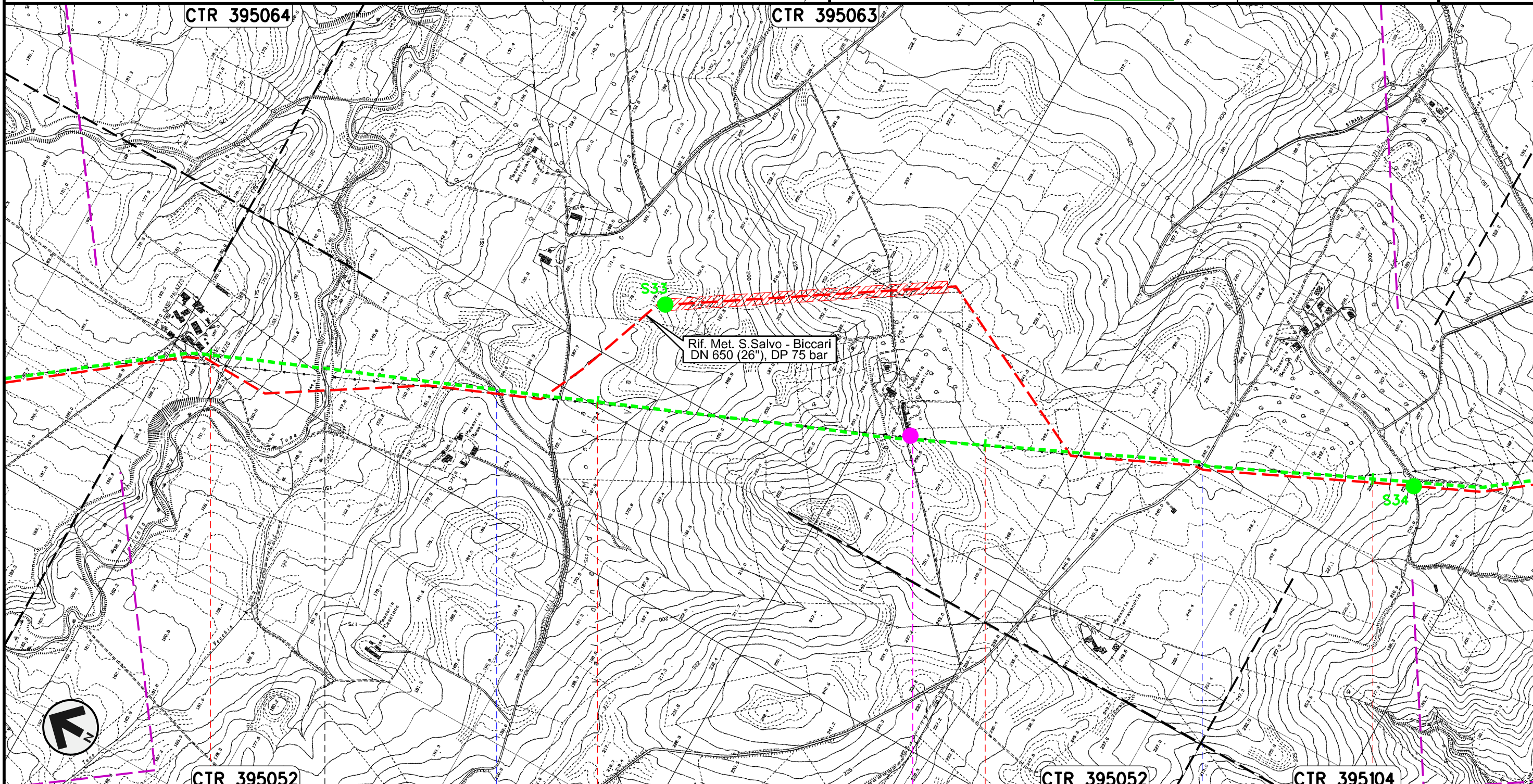
45	46	47	48
Fosso	Fosso	Torrente Mannara	S.P. n.166 dei Tre Titoli
			

Il presente disegno e' di proprieta' aziendale - La Societa' tutelera' i propri diritti a termine di legge.

METANODOTTO SAN SALVO - BICCARI  
DN 500 (20"), MOP 64 bar

Rimozione Condotta Esistente  
TRACCIATO DI PROGETTO CON UBICAZIONE SONDAGGI (ai sensi del DPR n. 120 /2017)

00	30.11.17	EMISSIONE	MARCHETTI	PANARONI	CAPRIOTTI	Foglio <b>15</b> di 25
INDICE	DATA	REVISIONI	ELABORATO	VERIFICATO	APPROVATO	
						Dis. PG-TPTR-304
						Scala 1:10000
						Comm. NR /17076



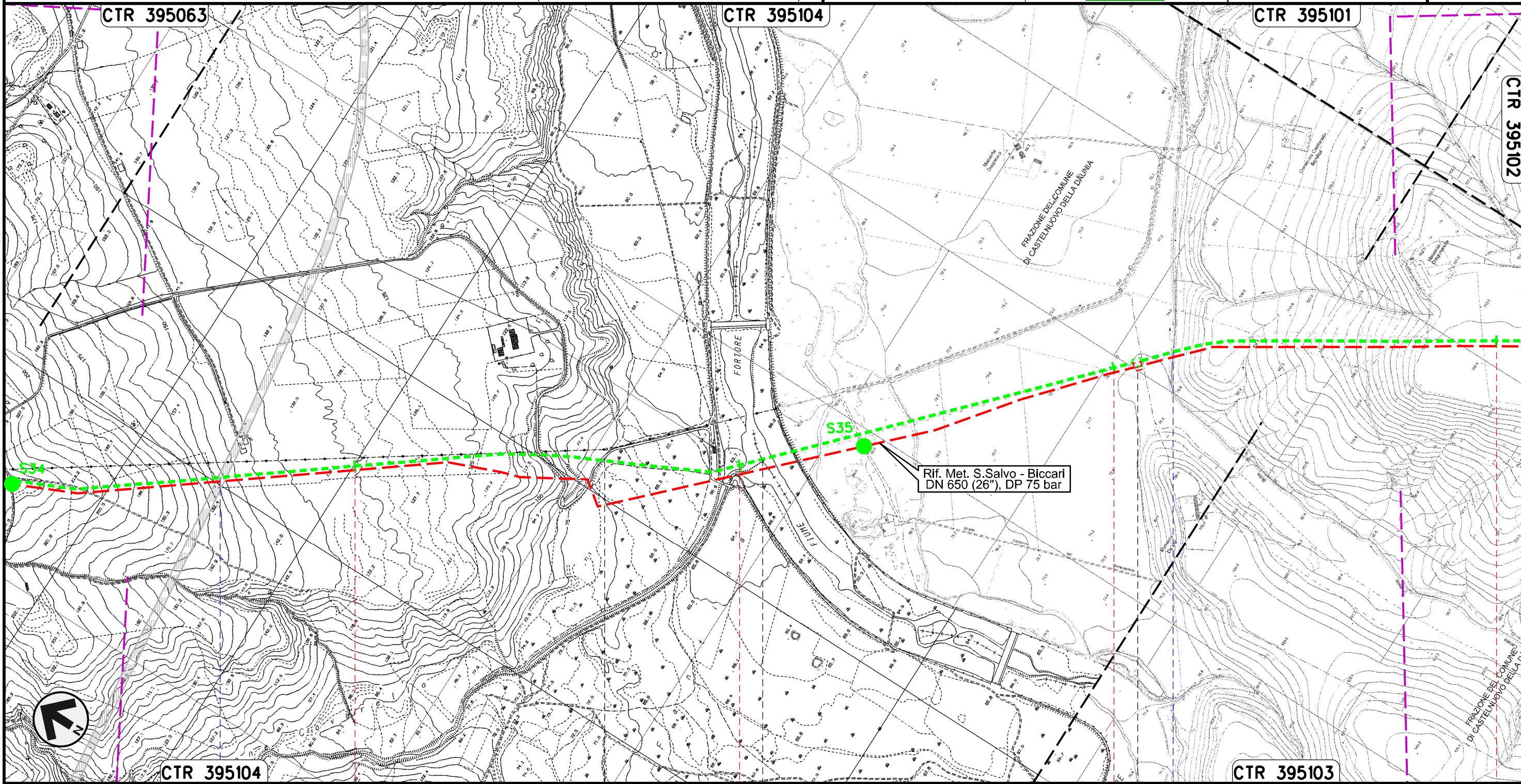
Il presente disegno e' di proprieta' aziendale - La Societa' tutelera' i propri diritti a termine di legge.

49	50	51	52
ROTELLO	SANTA CROCE DI MAGLIANO		
	CAMPOBASSO		
Torrente Tona	Vallone di Mosca	S.P. n.118	
S11r			

METANODOTTO SAN SALVO - BICCARI  
DN 500 (20"), MOP 64 bar

Rimozione Condotta Esistente  
TRACCIATO DI PROGETTO CON UBICAZIONE SONDAGGI (ai sensi del DPR n. 120 /2017)

00	30.11.17	EMISSIONE	MARCHETTI	PANARONI	CAPRIOTTI	Foglio <b>16</b> di 25 Scala 1:10000
INDICE	DATA	REVISIONI	ELABORATO	VERIFICATO	APPROVATO	
						Dis. PG-TPTR-304
						Comm. NR /17076



Il presente disegno e' di proprieta' aziendale - La Societa' tutelera' i propri diritti a termine di legge.

CTR 395104	53	54	55	CTR 395103	56
SANTA CROCE DI MAGLIANO	SAN GIULIANO DI PUGLIA		CASTELNUOVO DELLA DAUNIA		
CAMPOBASSO		FOGGIA			
● S.S. in Programma		● Fiume Fortore		● Canale della Botte	

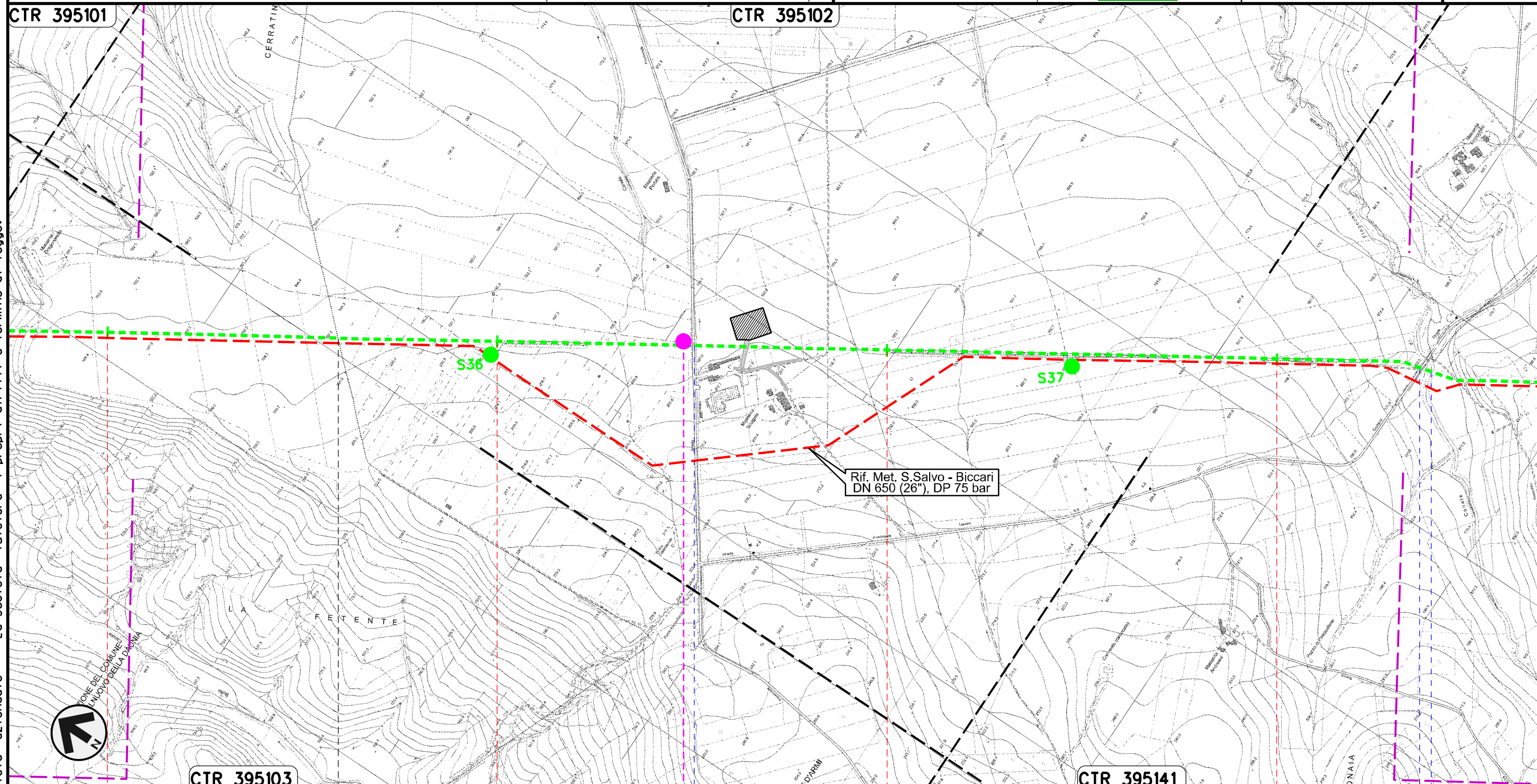
PIL n.45820/9  
km 55+089



METANODOTTO SAN SALVO - BICCARI  
DN 500 (20"), MOP 64 bar

Rimozione Condotta Esistente  
TRACCIATO DI PROGETTO CON UBICAZIONE SONDAGGI (ai sensi del DPR n. 120 /2017)

00	30.11.17	EMISSIONE	MARCHETTI	PANARONI	CAPRIOTTI	Foglio <b>17</b> di 25
INDICE	DATA	REVISIONI	ELABORATO	VERIFICATO	APPROVATO	
						Scala 1:10000
			Dis. PG-TPTR-304			
			Comm. NR /17076			



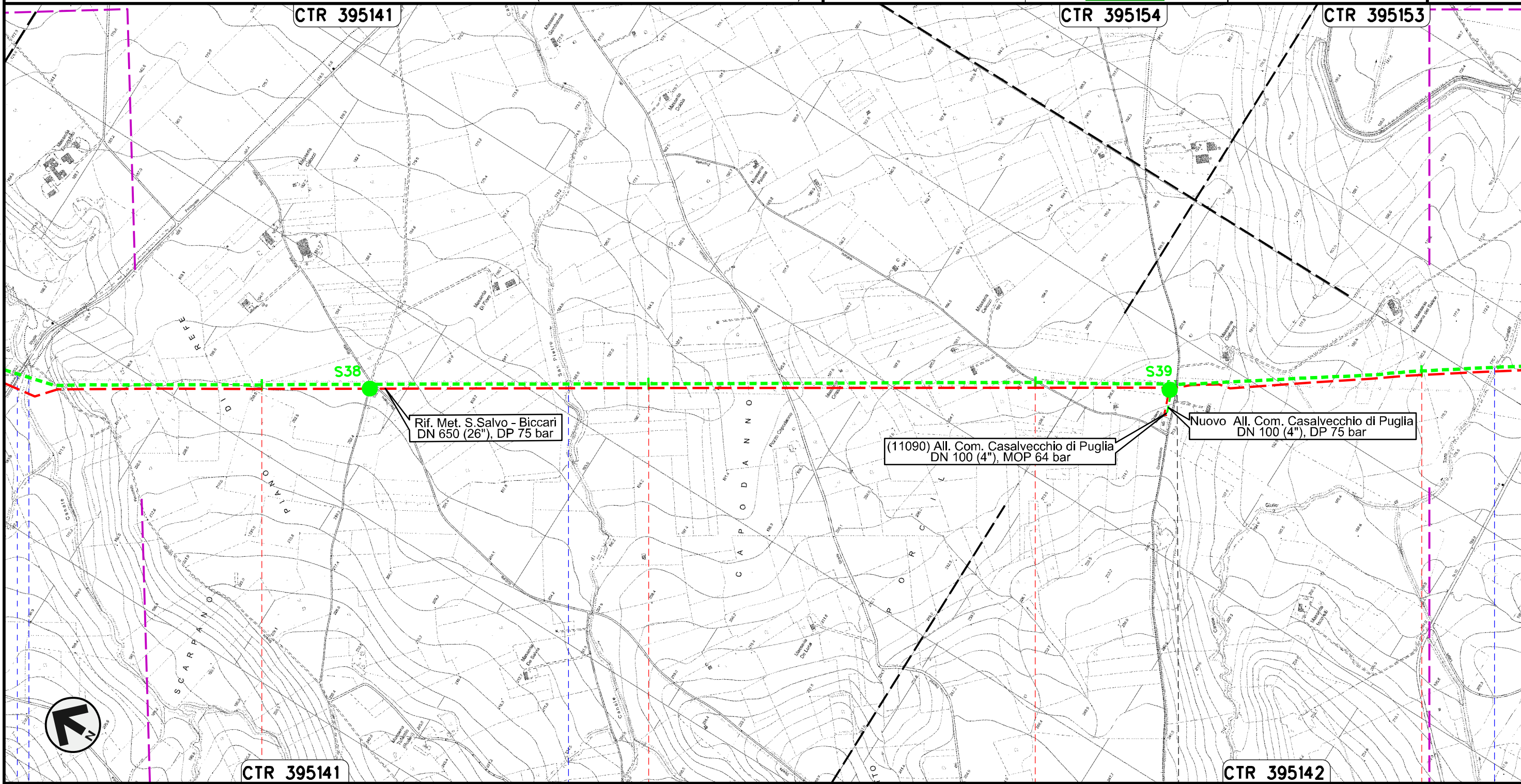
Il presente disegno e' di proprieta' aziendale - La Societa' tutelera' i propri diritti a termine di legge.

56	57	58	59
CASTELNUOVO DELLA DAUNIA		CASALVECCHIO DI PUGLIA	
		FOGGIA	
		S.P. n.11	S.P. n.8 - Canale Finocchito
		S12r	

METANODOTTO SAN SALVO - BICCARI  
DN 500 (20"), MOP 64 bar

Rimozione Condotta Esistente  
TRACCIATO DI PROGETTO CON UBICAZIONE SONDAGGI (ai sensi del DPR n. 120 /2017)

00	30.11.17	EMISSIONE	MARCHETTI	PANARONI	CAPRIOTTI	Foglio <b>18</b> di 25
INDICE	DATA	REVISIONI	ELABORATO	VERIFICATO	APPROVATO	
					Dis. PG-TPTR-304	Scala 1:10000
					Comm. NR /17076	



Il presente disegno e' di proprieta' aziendale - La Societa' tutelera' i propri diritti a termine di legge.



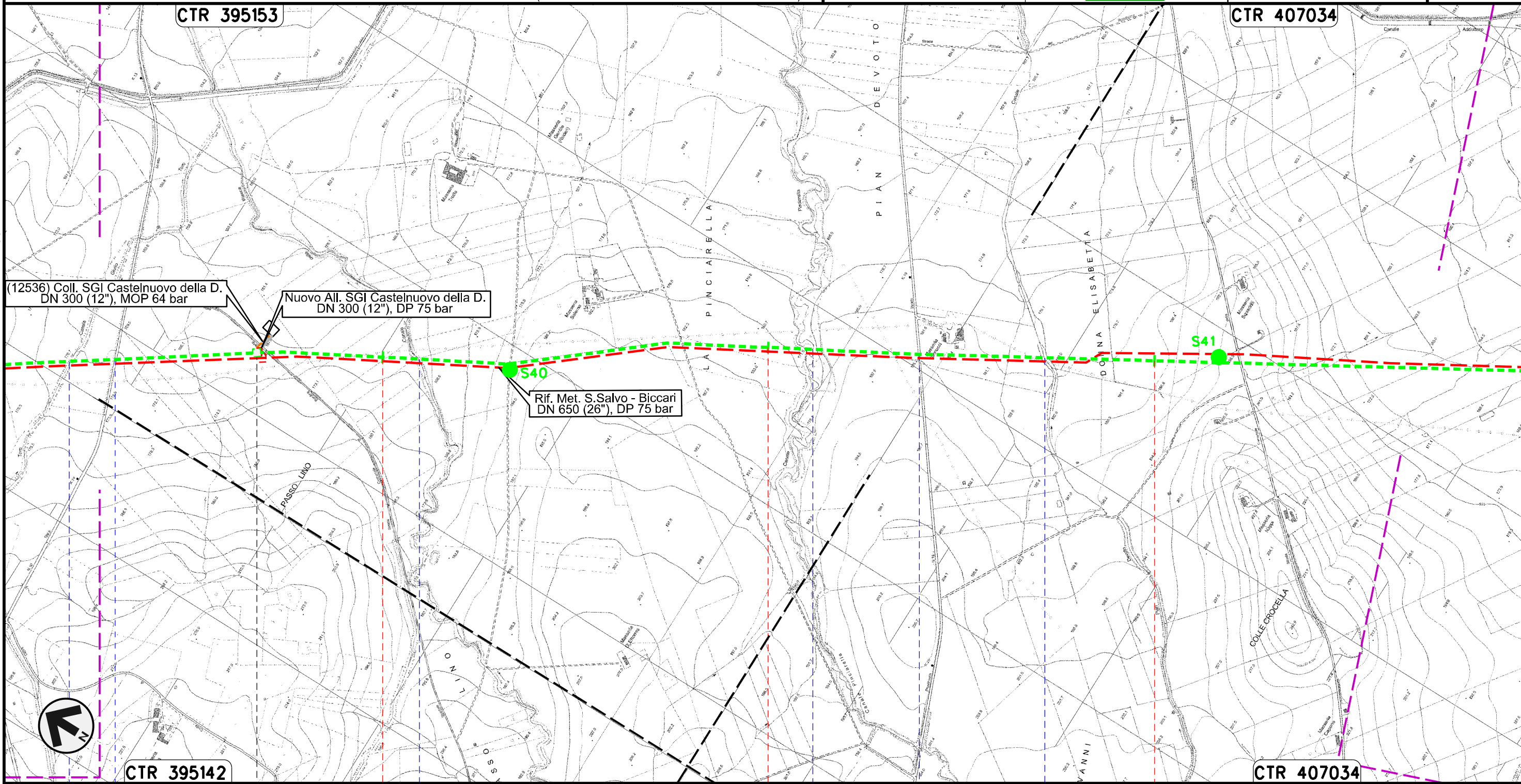
Canale Finocchito S.P. n.8      Canale San Pietro      Canale Giulio Toro


METANODOTTO SAN SALVO - BICCARI  
DN 500 (20"), MOP 64 bar

Rimozione Condotta Esistente  
TRACCIATO DI PROGETTO CON UBICAZIONE SONDAGGI (ai sensi del DPR n. 120 /2017)


00	30.11.17	EMISSIONE	MARCHETTI	PANARONI	CAPRIOTTI	Foglio <b>19</b> di 25
INDICE	DATA	REVISIONI	ELABORATO	VERIFICATO	APPROVATO	
						Scala 1:10000
Dis. PG-TPTR-304			Comm. NR /17076			

Il presente disegno e' di proprieta' aziendale - La Societa' tutelera' i propri diritti a termine di legge.



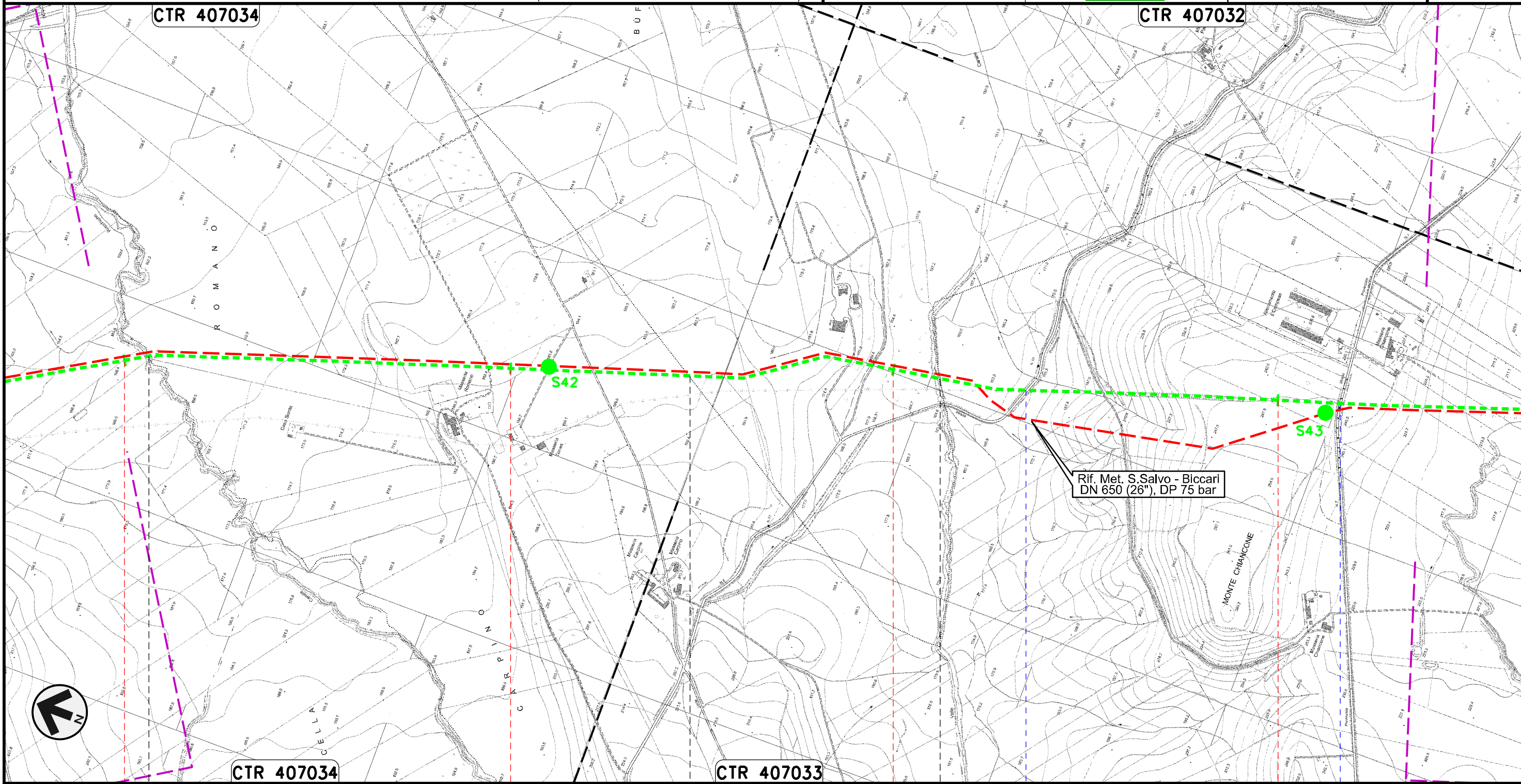
64		65		66	
CASTELNUOVO DELLA DAUNIA					
FOGGIA					
Canale Giulio Toro	S.P. n.10	Canale della Risecca	Canale Pinciarella	S.P. n. 16	Canale Pian Devoto
 PID1 n.45820/10 km 63+670					

METANODOTTO SAN SALVO - BICCARI  
DN 500 (20"), MOP 64 bar

00	30.11.17	EMISSIONE	MARCHETTI	PANARONI	CAPRIOTTI
INDICE	DATA	REVISIONI	ELABORATO	VERIFICATO	APPROVATO
					
			Dis.	PG-TPTR-304	
			Comm.	NR /17076	

Foglio  
**20**  
di 25  
Scala  
1:10000

Rimozione Condotta Esistente  
TRACCIATO DI PROGETTO CON UBICAZIONE SONDAGGI (ai sensi del DPR n. 120 /2017)



Rif. Met. S.Salvo - Biccari  
DN 650 (26"), DP 75 bar

Il presente disegno e' di proprieta' aziendale - La Societa' tutelera' i propri diritti a termine di legge.

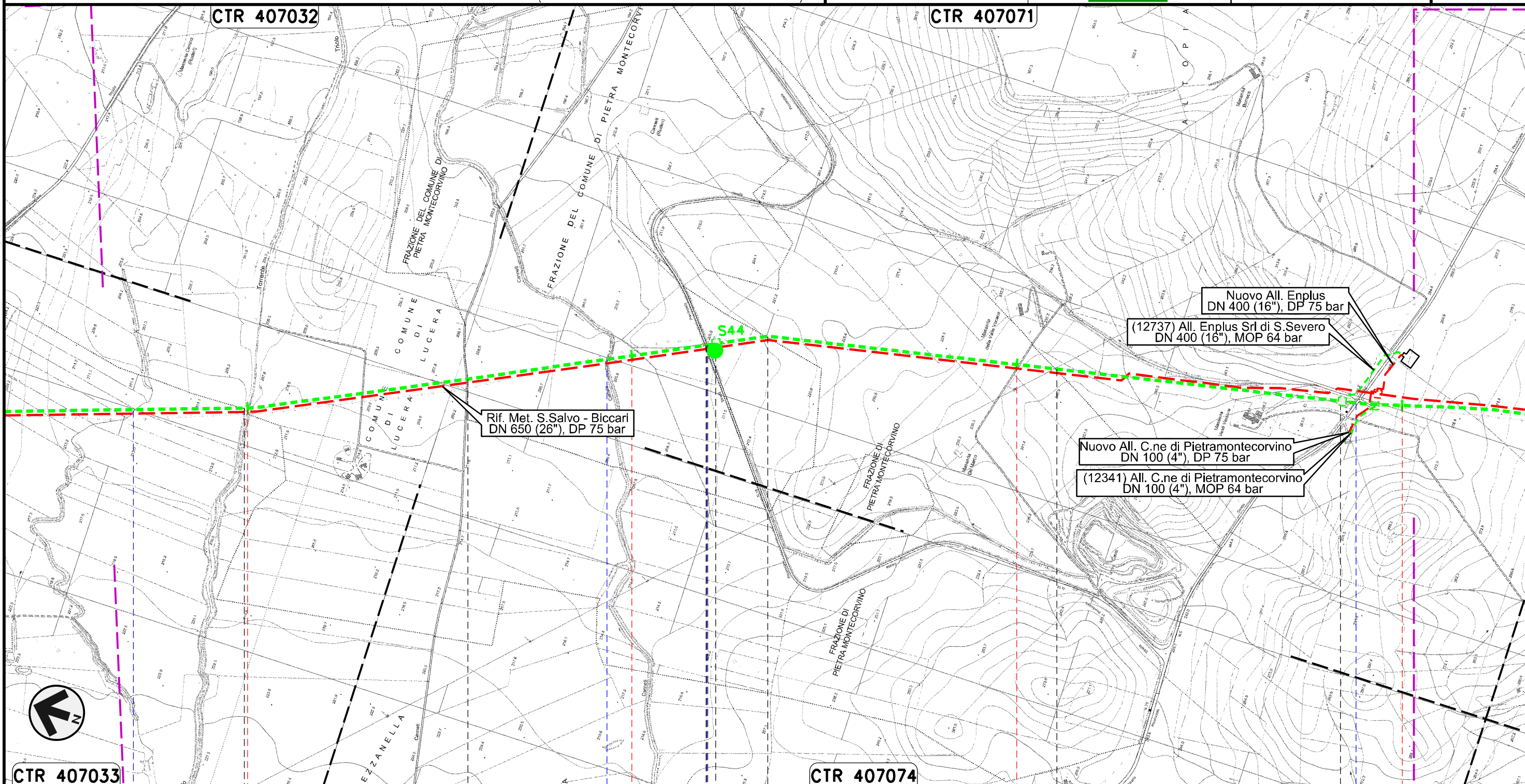
67	68	69	70
CASTELNUOVO DELLA DAUNIA	PIETRAMONTECORVINO	LUCERA FOGGIA	PIETRAMONTECORVINO
● Canale Rocchione		● Canale della Valle	● S.P. n.7
		● S.P. n.6	

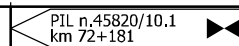
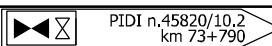
METANODOTTO SAN SALVO - BICCARI  
DN 500 (20"), MOP 64 bar

Rimozione Condotta Esistente  
TRACCIATO DI PROGETTO CON UBICAZIONE SONDAGGI (ai sensi del DPR n. 120 /2017)

00	30.11.17	EMISSIONE	MARCHETTI	PANARONI	CAPRIOTTI	Foglio <b>21</b> di 25 Scala 1:10000
INDICE	DATA	REVISIONI	ELABORATO	VERIFICATO	APPROVATO	
						Dis. PG-TPTR-304
						Comm. NR /17076

Il presente disegno e' di proprieta' aziendale - La Societa' tutelera' i propri diritti a termine di legge.



CTR 407033	71	72	73	74
PIETRAMONTECORVINO	LUCERA	PIETRAMONTECORVINO	LUCERA	PIETRAMONTECORVINO
FOGGIA				
				
Torrente Triolo	Torrente Triolo II	Canale Canneti	S.P. n.18	S.P. n.5

METANODOTTO SAN SALVO - BICCARI  
DN 500 (20"), MOP 64 bar

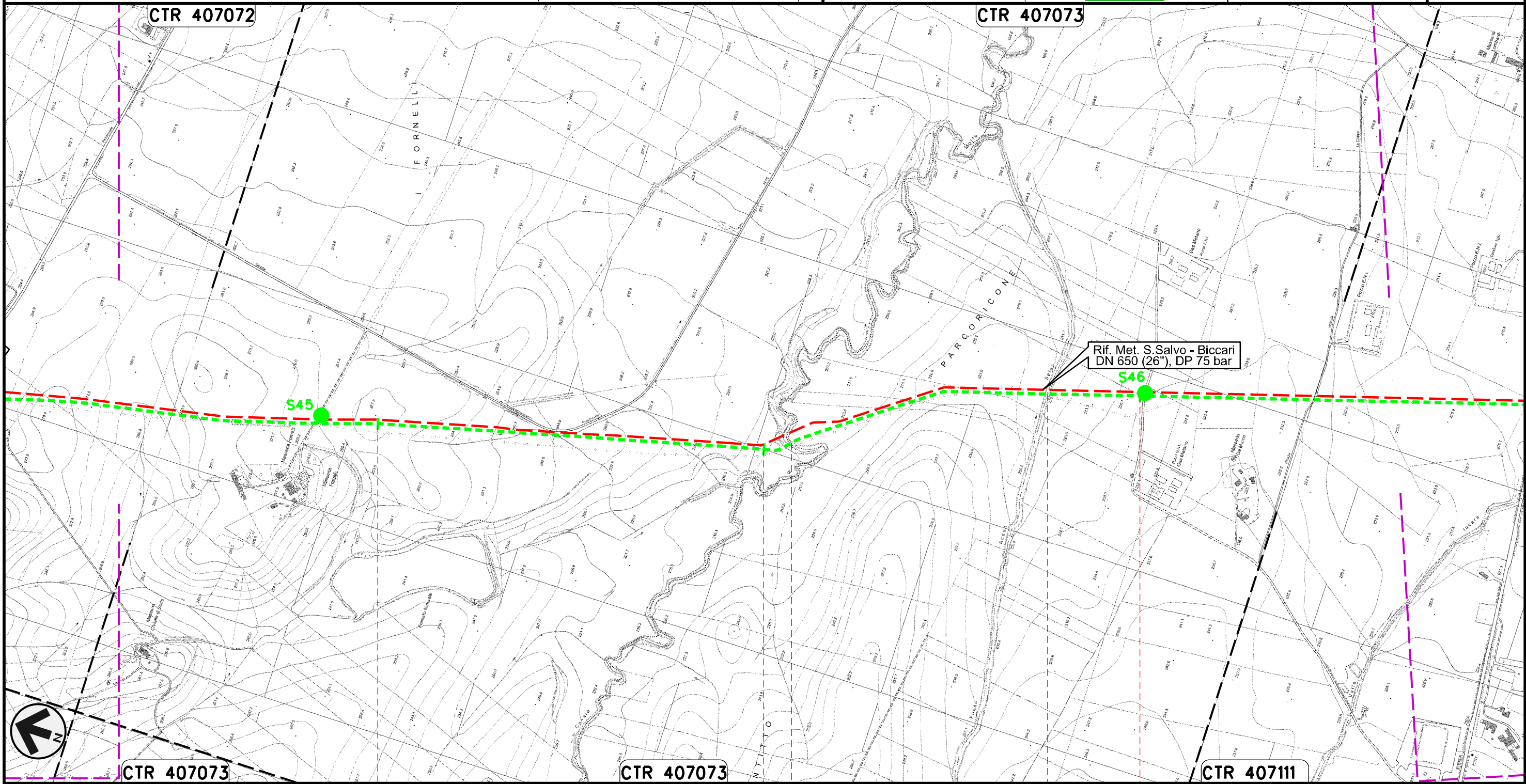
00	30.11.17	EMISSIONE	MARCHETTI	PANARONI	CAPRIOTTI
INDICE	DATA	REVISIONI	ELABORATO	VERIFICATO	APPROVATO

Foglio  
**22**  
di 25  
Scala  
1:10000

Rimozione Condotta Esistente  
TRACCIATO DI PROGETTO CON UBICAZIONE SONDAGGI (ai sensi del DPR n. 120 /2017)



Dis. PG-TPTR-304  
Comm. NR /17076



Rif. Met. S.Salvo - Biccari  
DN 650 (26"), DP 75 bar

S45

S46

CTR 407072

CTR 407073

CTR 407073

CTR 407073

CTR 407111

75 PIETRAMONTECORVINO 76 FOGGIA 77 VOLTURINO

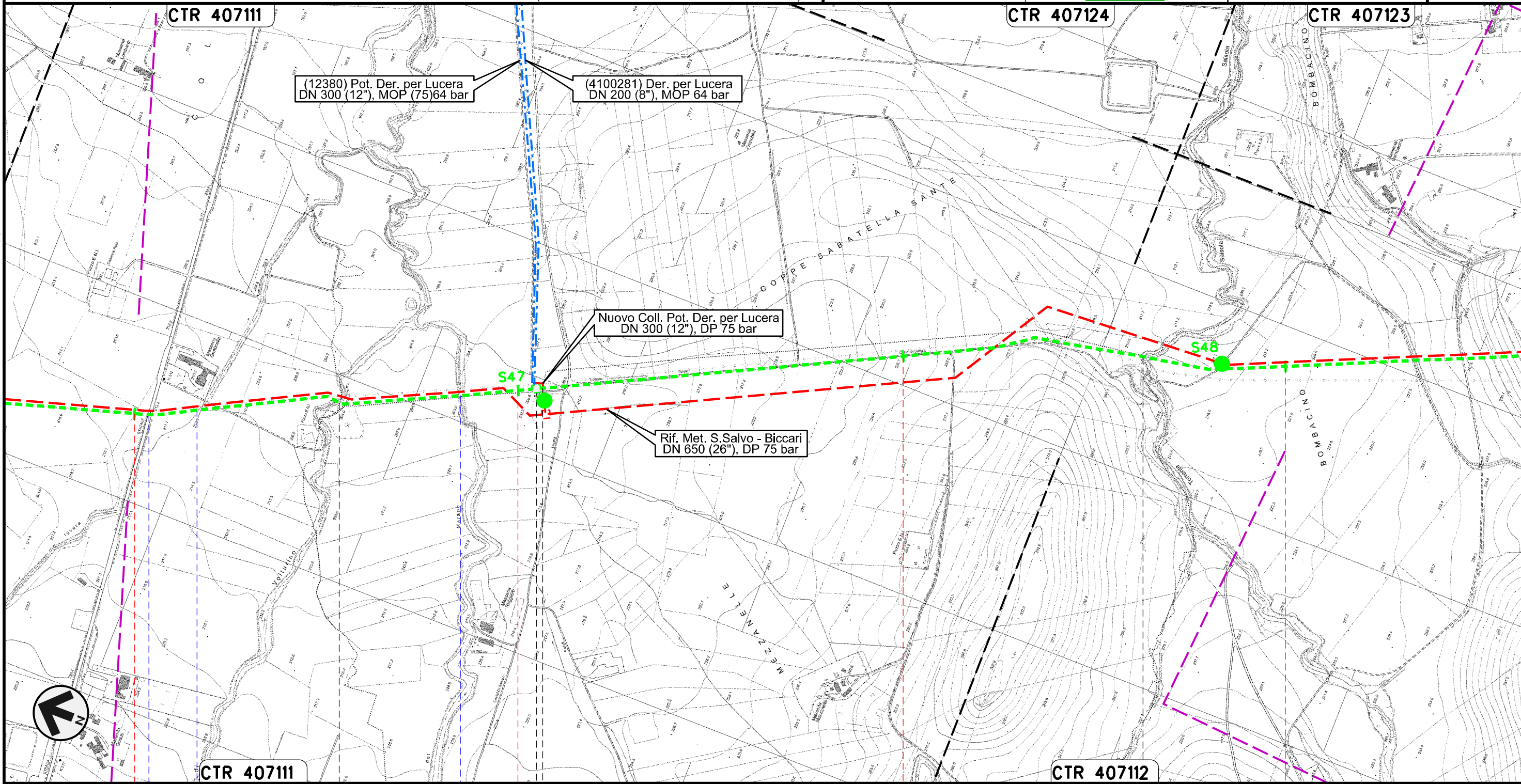
Canale Motta Montecorvino Fosso Acqua Salsa

Il presente disegno e' di proprieta' aziendale - La Societa' tutelera' i propri diritti a termine di legge.

METANODOTTO SAN SALVO - BICCARI  
DN 500 (20"), MOP 64 bar

Rimozione Condotta Esistente  
TRACCIATO DI PROGETTO CON UBICAZIONE SONDAGGI (ai sensi del DPR n. 120 /2017)

00	30.11.17	EMISSIONE	MARCHETTI	PANARONI	CAPRIOTTI	Foglio <b>23</b> di 25
INDICE	DATA	REVISIONI	ELABORATO	VERIFICATO	APPROVATO	
						Dis. PG-TPTR-304 Comm. NR /17076 Scala 1:10000



Il presente disegno e' di proprieta' aziendale - La Societa' tutelera' i propri diritti a termine di legge.

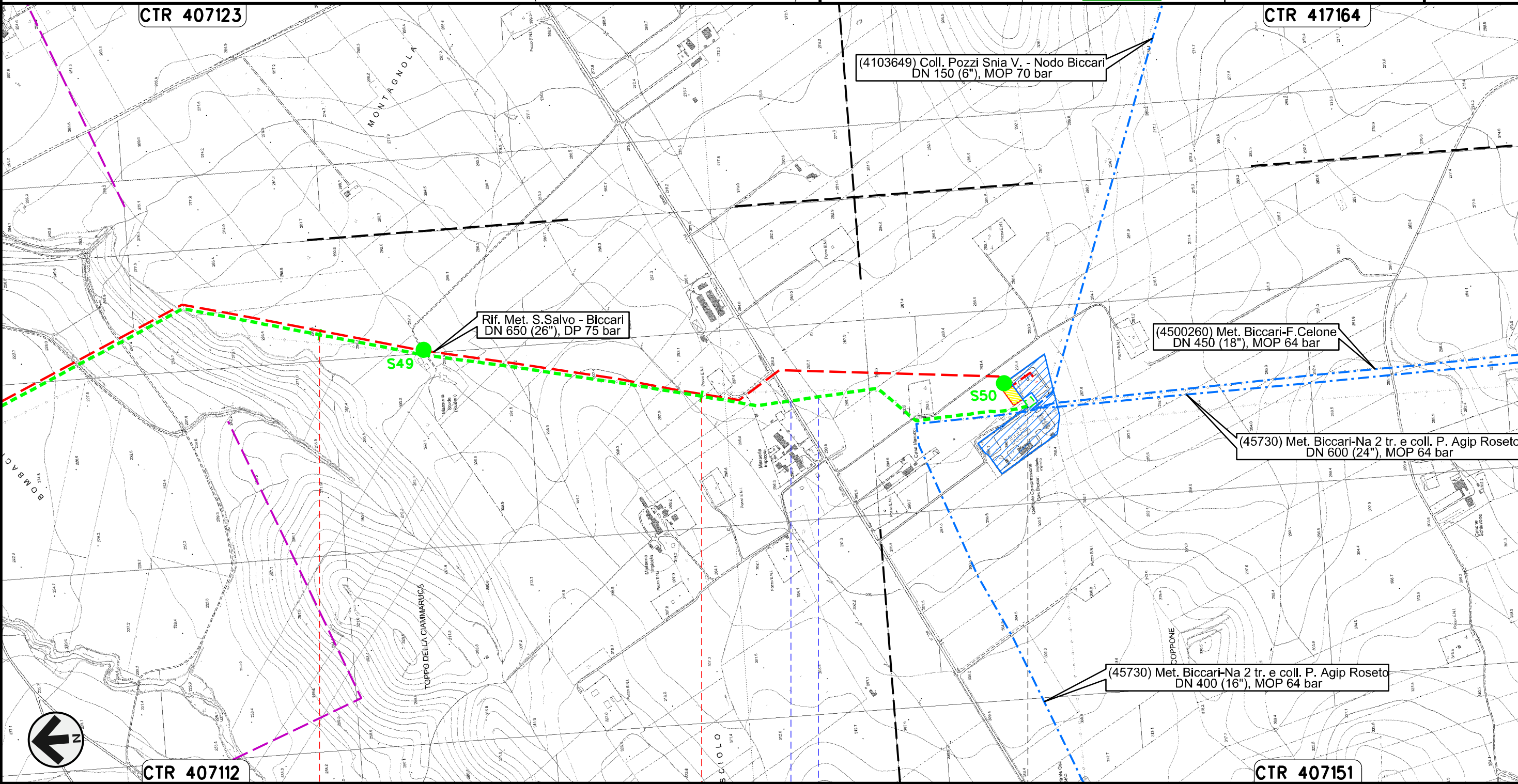
78	79	80	81
VOLTURINO	LUCERA	ALBERONA	BICCARI
FOGGIA			
S.S. n. 17	Fosso	Canale Fara di Volturino	Canale del Marano
			Torrente Salsola

METANODOTTO SAN SALVO – BICCARI  
DN 500 (20"), MOP 64 bar

Rimozione Condotta Esistente  
TRACCIATO DI PROGETTO CON UBICAZIONE SONDAGGI (ai sensi del DPR n. 120 /2017)

00	30.11.17	EMISSIONE	MARCHETTI	PANARONI	CAPRIOTTI	Foglio <b>24</b> di 25 Scala 1:10000
INDICE	DATA	REVISIONI	ELABORATO	VERIFICATO	APPROVATO	
						Dis. PG-TPTR-304
						Comm. NR /17076

Il presente disegno e' di proprieta' aziendale - La Societa' tutelera' i propri diritti a termine di legge.



CTR 407123

CTR 417164

(4103649) Coll. Pozzi Snia V. - Nodo Biccari  
DN 150 (6"), MOP 70 bar

Rif. Met. S.Salvo - Biccari  
DN 650 (26"), DP 75 bar

(4500260) Met. Biccari-F Celone  
DN 450 (18"), MOP 64 bar

(45730) Met. Biccari-Na 2 tr. e coll. P. Agip Roseto  
DN 600 (24"), MOP 64 bar

(45730) Met. Biccari-Na 2 tr. e coll. P. Agip Roseto  
DN 400 (16"), MOP 64 bar

CTR 407112

CTR 407151

82 83 83+900



BICCARI  
FOGGIA

Stazione L/R n.45820/12.1  
km 83+889

Nodo di Biccari n.1029

S.P. n.130 Fosso







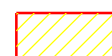




00	30.11.17	EMISSIONE	MARCHETTI	PANARONI	CAPRIOTTI
INDICE	DATA	R E V I S I O N I	ELABORATO	VERIFICATO	APPROVATO
					
			Dis.	PG-TPTR-304	
			Comm.	NR /17076	










Rimozione Condotta Esistente  
TRACCIATO DI PROGETTO CON UBICAZIONE SONDAGGI (ai sensi del DPR n. 120 /2017)

LEGENDA






SIMBOLOGIA CARTOGRAFICA

- |   |  |  |   |
|---|--|--|---|
|  | Metanodotti da porre fuori esercizio e rimuovere |  | Impianti di linea da porre fuori esercizio e rimuovere    |
|  | Metanodotti in progetto                          |  | Impianti di linea in progetto                             |
|  | Metanodotti in esercizio                         |  | Impianti di linea su rete in esercizio                    |
|  | Altre condotte di terzi                          |  | Gallerie, Tunnel, Mini-Microtunnel, Raise Boring e T.O.C. |
|  | Aree impianti stacco-terminale in progetto       |  | Nuova viabilita'  |
|  | Aree impianti stacco-terminale esistenti         |  | Viabilita' in programma                                   |
|  | Limite sovrapposizione fogli                     |  | Condotta S.G.I. (in progetto)                             |


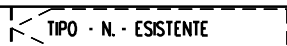
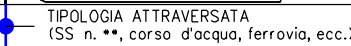
SIMBOLOGIA MECCANICA

-  Punto di intercettazione di linea (P.I.L.)
-  Punto di intercettazione di derivazione importante (P.I.D.I.)
-  Punto di intercettazione di derivazione semplice con stacco da P.I.L. (P.I.D.S.)
-  Punto di intercettazione e derivazione semplice con stacco da Linea (P.I.D.S.)
-  Punto di intercettazione con discaggio di allacciamento (P.I.D.A.)
-  Punto predisposto per il discaggio di allacciamento (P.P.D.A.)
-  Punto di sezionamento elettrico terminale (P.S.E.T.)
-  Stazione predisposta per lancio e ricevimento PIG
-  Impianto di riduzione/regolazione della pressione

SIMBOLOGIA TEMATICA

-  Posizionamento planimetrico punto di sondaggio
-  **Sxr** N. riferimento punto di sondaggio
-  **Sx** Posizionamento planimetrico punto di sondaggio relativo alla linea principale in progetto (rif. dis. PG-TPTR-104)
-  **Sxo** Posizionamento planimetrico punto di sondaggio relativo alle opere connesse in progetto (rif. dis. PG-TPTR-204)
-  **Sxro** Posizionamento planimetrico punto di sondaggio relativo alle opere connesse in rimozione (rif. dis. PG-TPTR-404)

Il presente disegno e' di proprieta' aziendale - La Societa' tutelera' i propri diritti a termine di legge.

Progressiva chilometrica	N.
Comuni	
Province	
Impianti	 
Attraversamenti	 (SS n. **, corso d'acqua, ferrovia, ecc.)
N. riferimento punti di sondaggio	<b>Sxr</b>