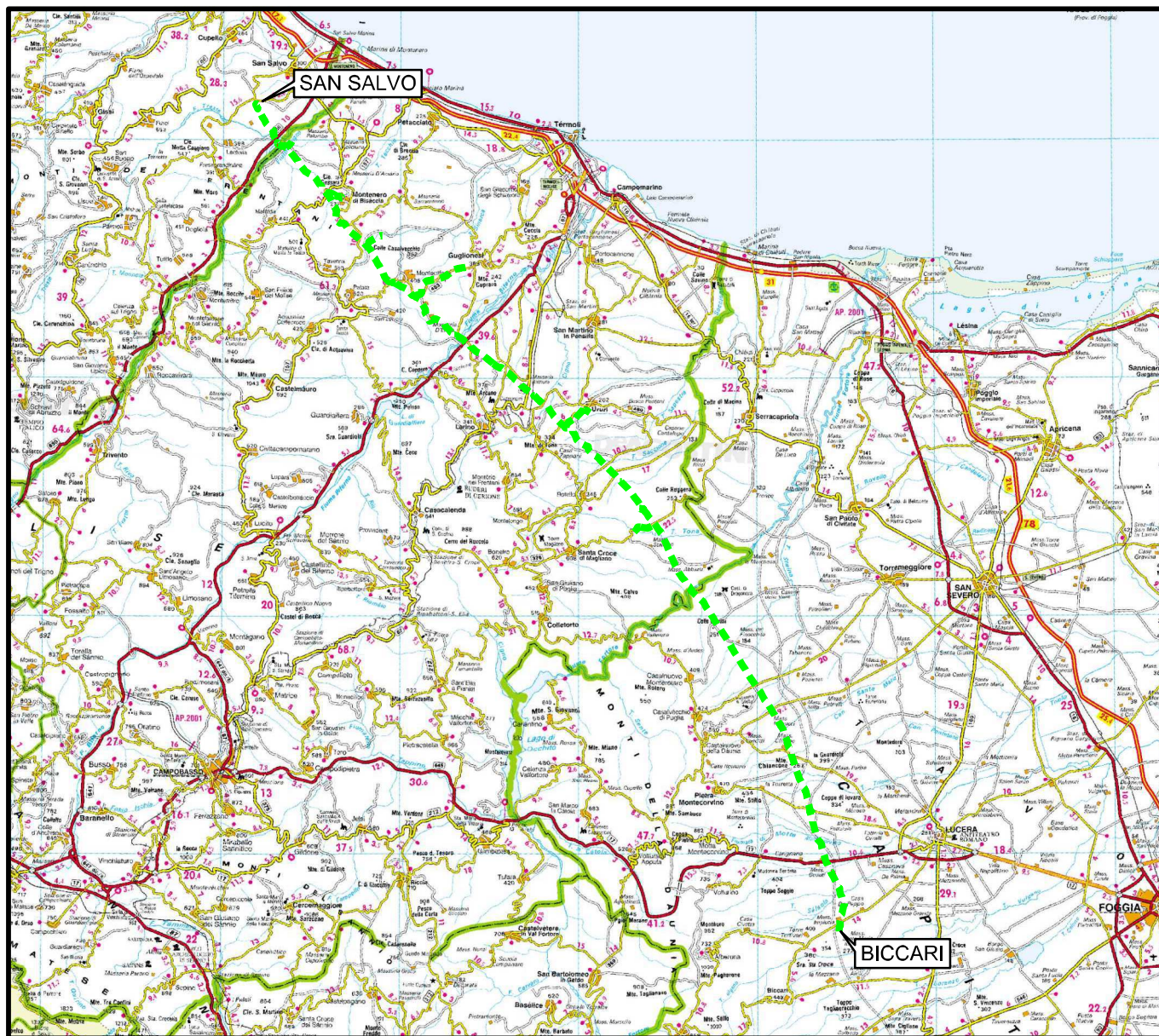


Il presente disegno e' di proprieta' aziendale - La Societa' tutelera' i propri diritti a termine di legge.



COROGRAFIA Scala 1:500.000



00	30.11.17	EMISSIONE	MARCHETTI	PANARONI	CAPRIOTTI						
INDICE	DATA	R E V I S I O N I			ELABORATO VERIFICATO APPROVATO						
				Dis. PG-TPTR-404							
				Fg. 1 di 28							
				Comm. NR /17076							
				<table border="1"> <tr> <td>INDICE</td> <td>00</td> <td></td> <td></td> <td></td> <td></td> </tr> </table>		INDICE	00				
INDICE	00										
				Scala 1:10000							
				Sostituisce il							
				Sostituito dal							
<p>OPERE CONNESSE SU MET. SAN SALVO - BICCARI DN 500 (20"), MOP 64 bar</p> <p>TRACCIATO DI PROGETTO CON UBICAZIONE SONDAGGI (ai sensi del DPR n. 120 /2017)</p> <p>Rimozione Condotta Esistente</p>											

Allacciamento Comune di Cupello 2 ^ Presa
DN 100(4"), MOP 70(64) bar

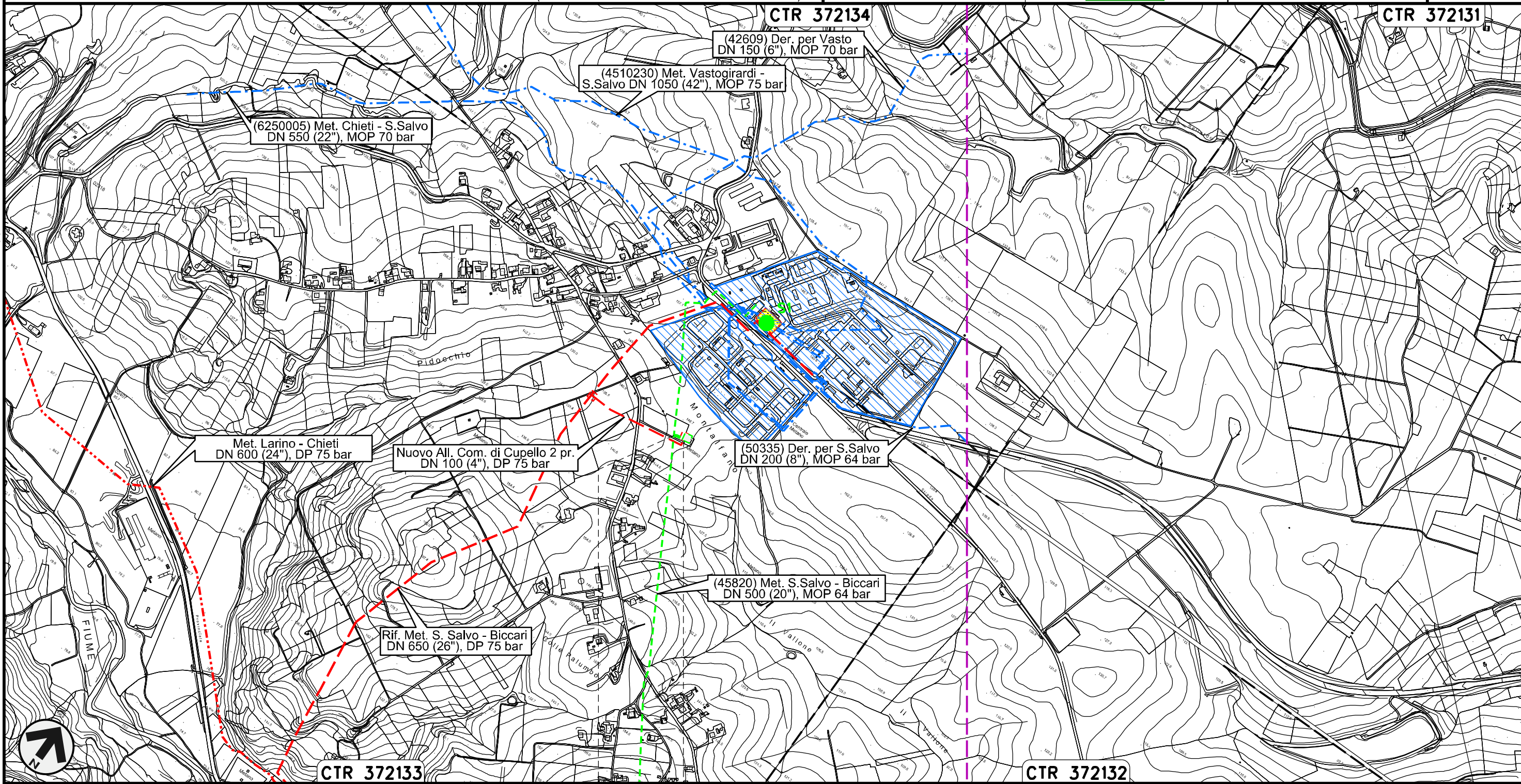
00	30.11.17	EMISSIONE	MARCHETTI	PANARONI	CAPRIOTTI
INDICE	DATA	REVISIONI	ELABORATO	VERIFICATO	APPROVATO

Foglio
2
di 28
Scala
1:10000

Rimozione Condotta Esistente
TRACCIATO DI PROGETTO CON UBICAZIONE SONDAGGI (ai sensi del DPR n. 120 /2017)

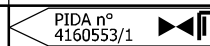


Dis. PG-TPTR-404
Comm. NR /17076



0+000 0+030

CUPELLO
CHIETI



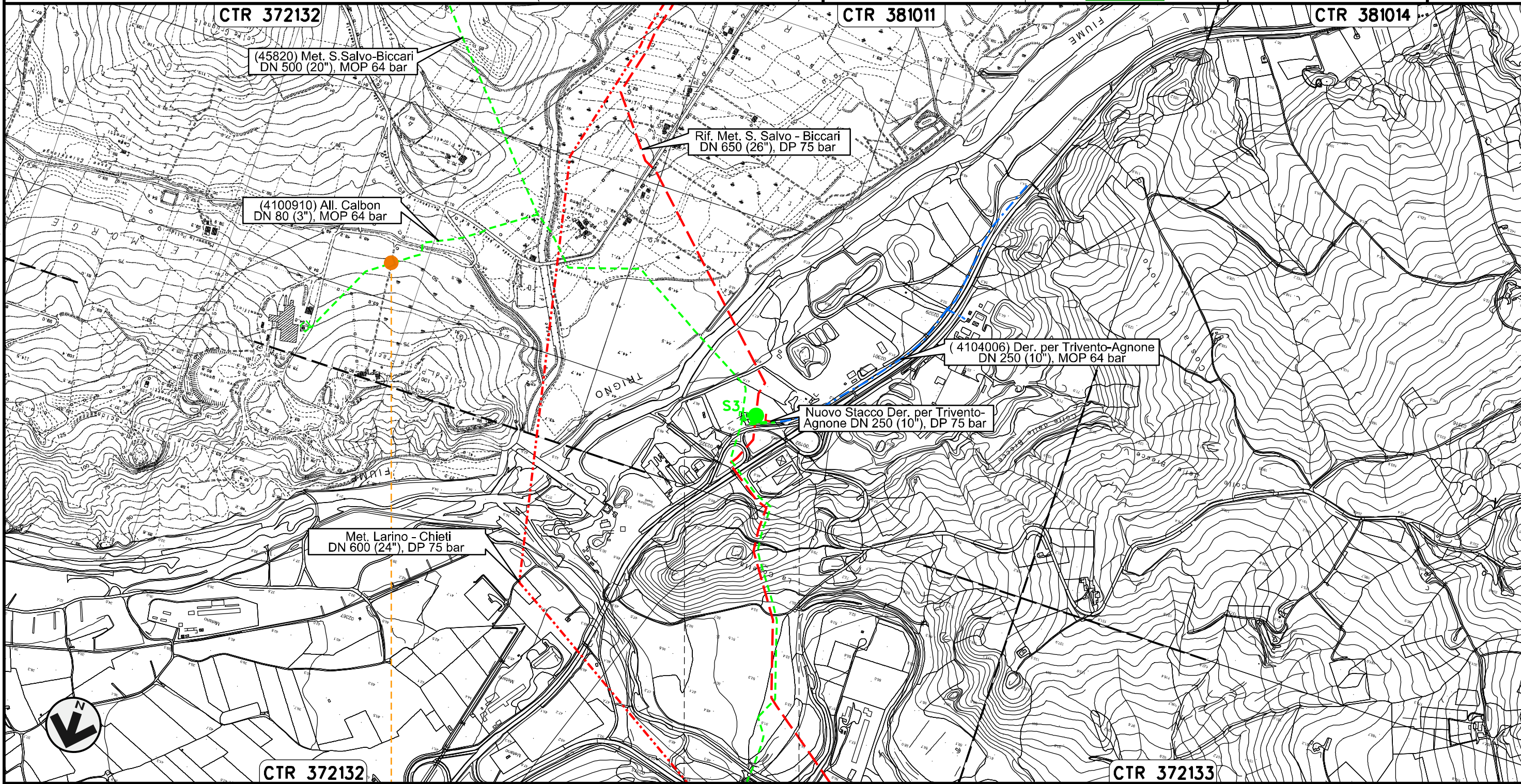
Il presente disegno e' di proprieta' aziendale - La Societa' tutelera' i propri diritti a termine di legge.

Derivazione per Trivento-Agnone
DN 250 (10"), MOP 64 bar

Rimozione Condotta Esistente
TRACCIATO DI PROGETTO CON UBICAZIONE SONDAGGI (ai sensi del DPR n. 120 /2017)

00	30.11.17	EMISSIONE	MARCHETTI	PANARONI	CAPRIOTTI
INDICE	DATA	REVISIONI	ELABORATO	VERIFICATO	APPROVATO
SNAM RETE GAS			Enereco		
			Dis.	PG-TPTR-404	
			Comm.	NR /17076	

Foglio
3
di 28
Scala
1:10000



Il presente disegno e' di proprieta' aziendale - La Societa' tutelera' i propri diritti a termine di legge.

0+000 0+098

LENTELLA
CHIETI

S1or

Allacciamento Calbon
DN 80 (3"), MOP 64 bar

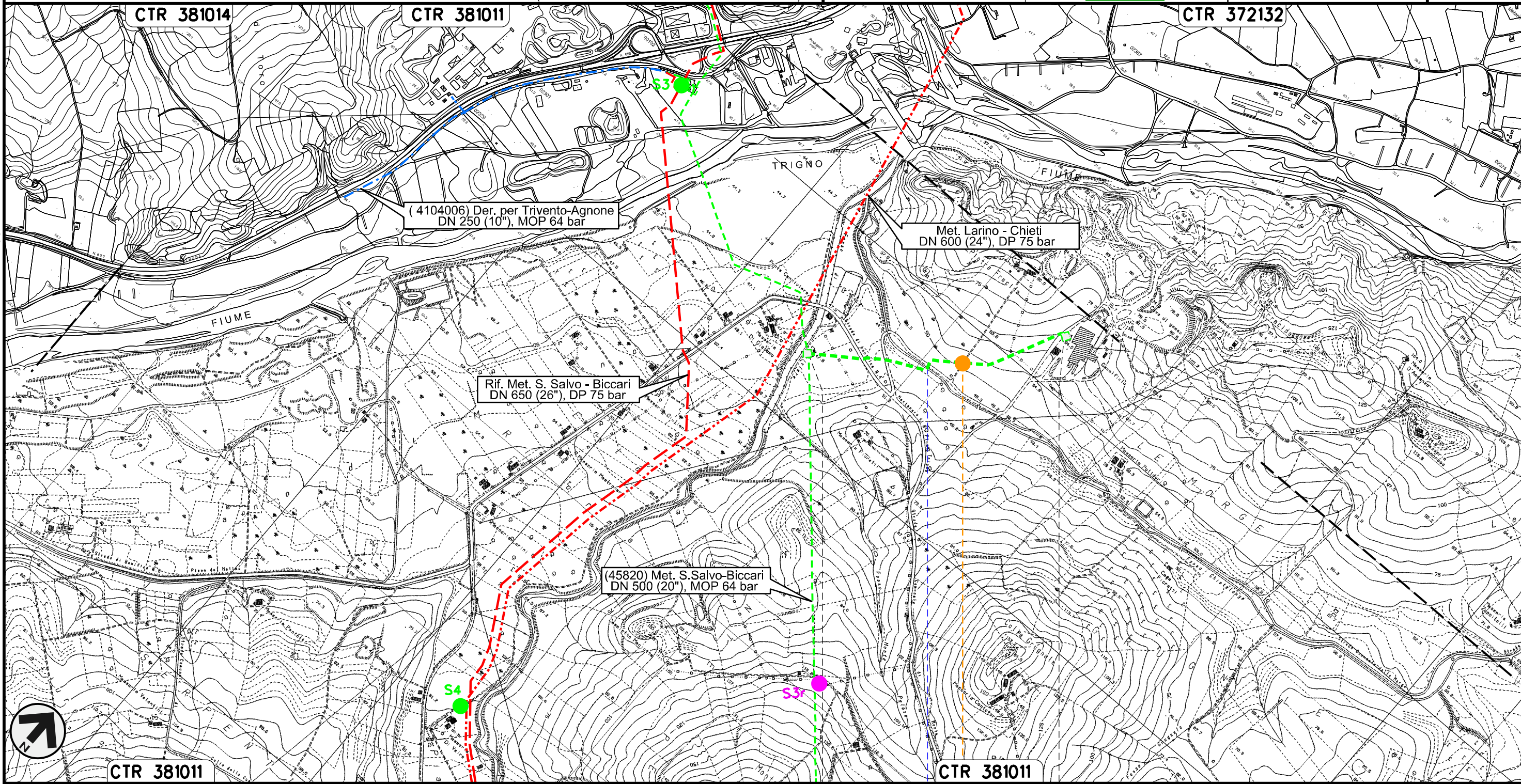
00	30.11.17	EMISSIONE	MARCHETTI	PANARONI	CAPRIOTTI
INDICE	DATA	REVISIONI	ELABORATO	VERIFICATO	APPROVATO

Foglio
4
di 28
Scala
1:10000

Rimozione Condotta Esistente
TRACCIATO DI PROGETTO CON UBICAZIONE SONDAGGI (ai sensi del DPR n. 120 /2017)



Dis. PG-TPTR-404
Comm. NR /17076



Il presente disegno e' di proprieta' aziendale - La Societa' tutelera' i propri diritti a termine di legge.

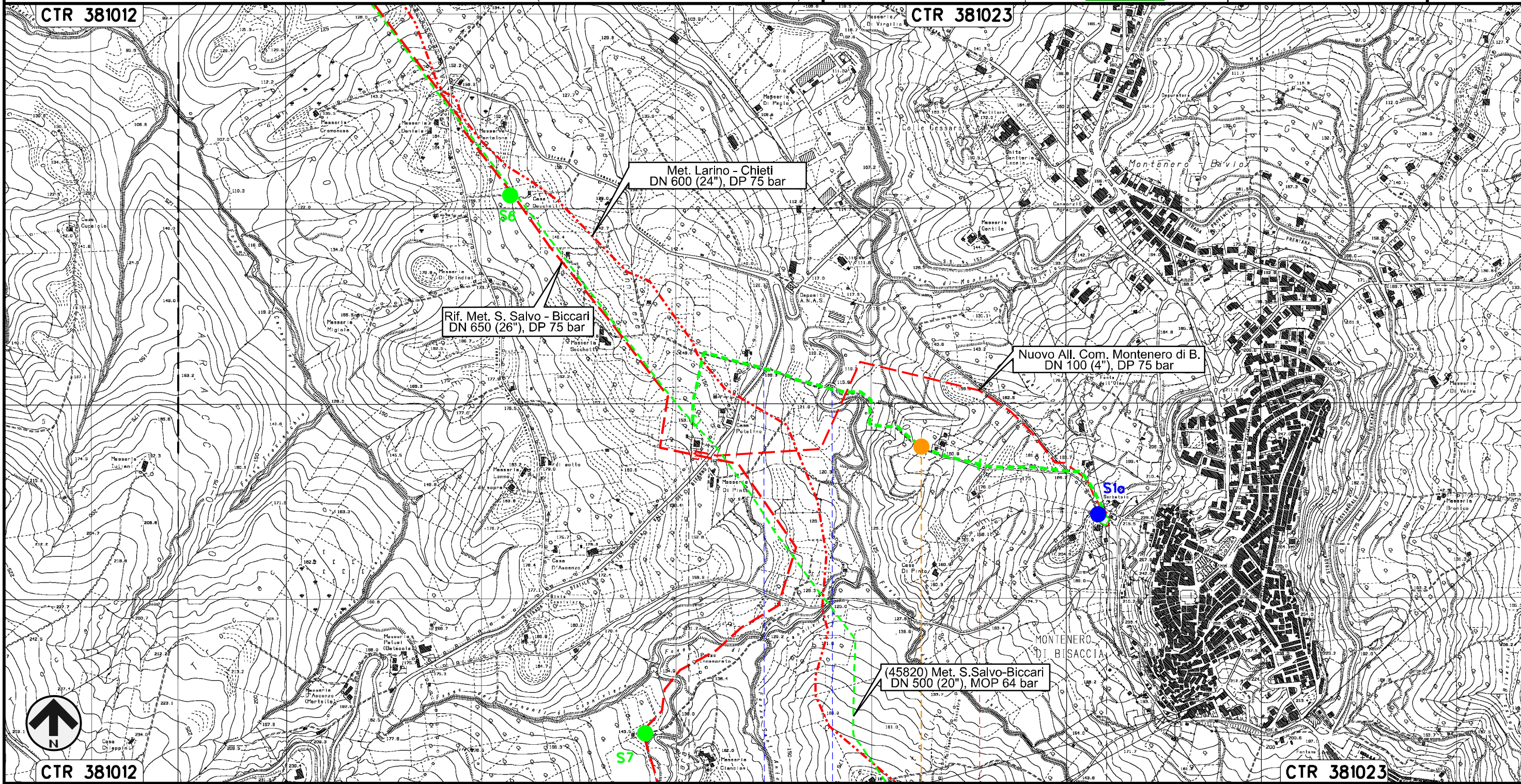


S1ar

Allacciamento Comune di Montenero di Bisaccia
DN 80 (3"), MOP 64 bar

00	30.11.17	EMISSIONE	MARCHETTI	PANARONI	CAPRIOTTI	Foglio
INDICE	DATA	REVISIONI	ELABORATO	VERIFICATO	APPROVATO	5
			Dis. PG-TPTR-404			di 28
			Comm. NR /17076			Scala 1:10000

Rimozione Condotta Esistente
TRACCIATO DI PROGETTO CON UBICAZIONE SONDAGGI (ai sensi del DPR n. 120 /2017)



Il presente disegno e' di proprieta' aziendale - La Societa' tutelera' i propri diritti a termine di legge.



CTR 381012

CTR 381023

0+000 1 1+410

MONTENERO DI BISACCIA
CAMPOBASSO

S.P. n.163 Fosso di Canniviere

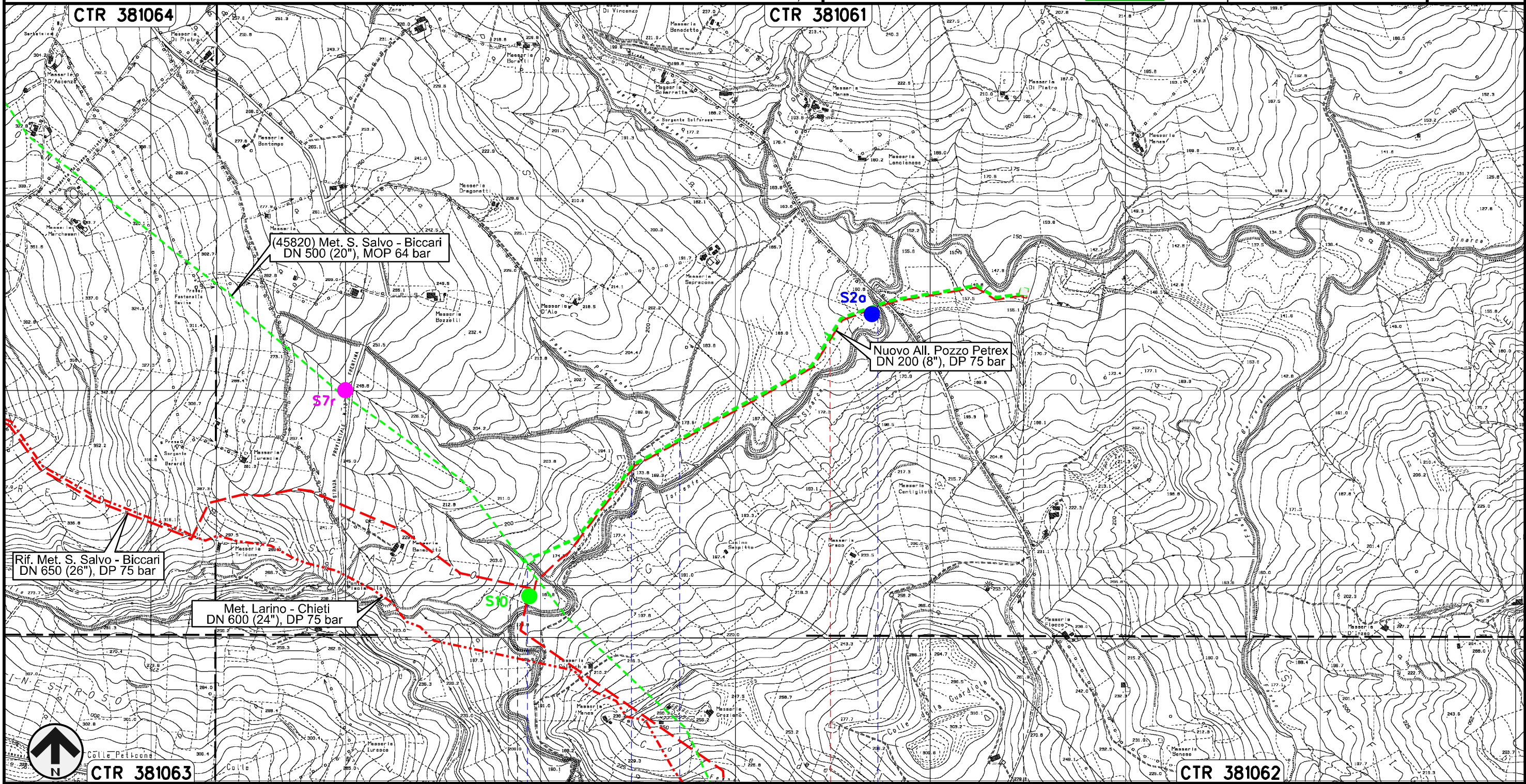
PIDA n. 4103141/2

S2ar

Collegamento Pozzo Petrex
DN 200 (8"), MOP 70(64) bar

00	30.11.17	EMISSIONE	MARCHETTI	PANARONI	CAPRIOTTI
INDICE	DATA	REVISIONI	ELABORATO	VERIFICATO	APPROVATO
Dis. PG-TPTR-404			Foglio 6		
Comm. NR /17076			di 28		
			Scala 1:10000		

Rimozione Condotta Esistente
TRACCIATO DI PROGETTO CON UBICAZIONE SONDAGGI (ai sensi del DPR n. 120 /2017)



0+000 1 1+543

MONTENERO DI BISACCIA
CAMPOBASSO



PIDS n.4104864/1
km 0+017

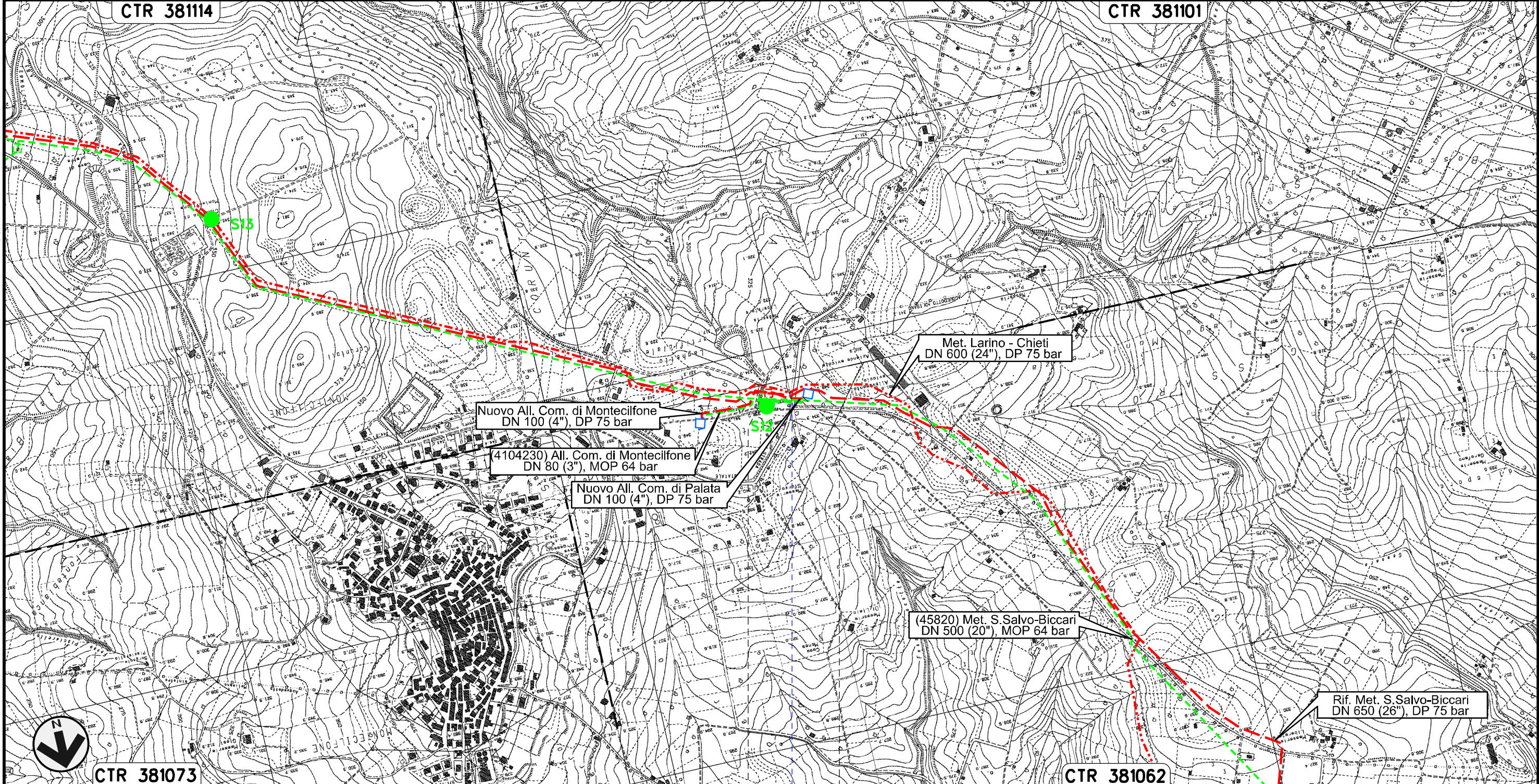
PIDA
n.4104864/2

Il presente disegno e' di proprieta' aziendale - La Societa' tutelera' i propri diritti a termine di legge.

Allacciamento Comune di Palata
DN 100 (4"), MOP 64 bar

Rimozione Condotta Esistente
TRACCIATO DI PROGETTO CON UBICAZIONE SONDAGGI (ai sensi del DPR n. 120 /2017)

00	30.11.17	EMISSIONE	MARCHETTI	PANARONI	CAPRIOTTI	Foglio
INDICE	DATA	REVISIONI	ELABORATO	VERIFICATO	APPROVATO	7
			Dis.	PG-TPTR-404		di 28
			Comm.	NR /17076		Scala 1:10000



Nuovo All. Com. di Montecifone
DN 100 (4"), DP 75 bar

(4104230) All. Com. di Montecifone
DN 80 (3"), MOP 64 bar

Nuovo All. Com. di Palata
DN 100 (4"), DP 75 bar

Met. Larino - Chieti
DN 600 (24"), DP 75 bar

(45820) Met. S.Salvo-Biccari
DN 500 (20"), MOP 64 bar

Rif. Met. S.Salvo-Biccari
DN 650 (26"), DP 75 bar

0+000 | 0+116

PALATA
CAMPOBASSO

• S.P. n.168

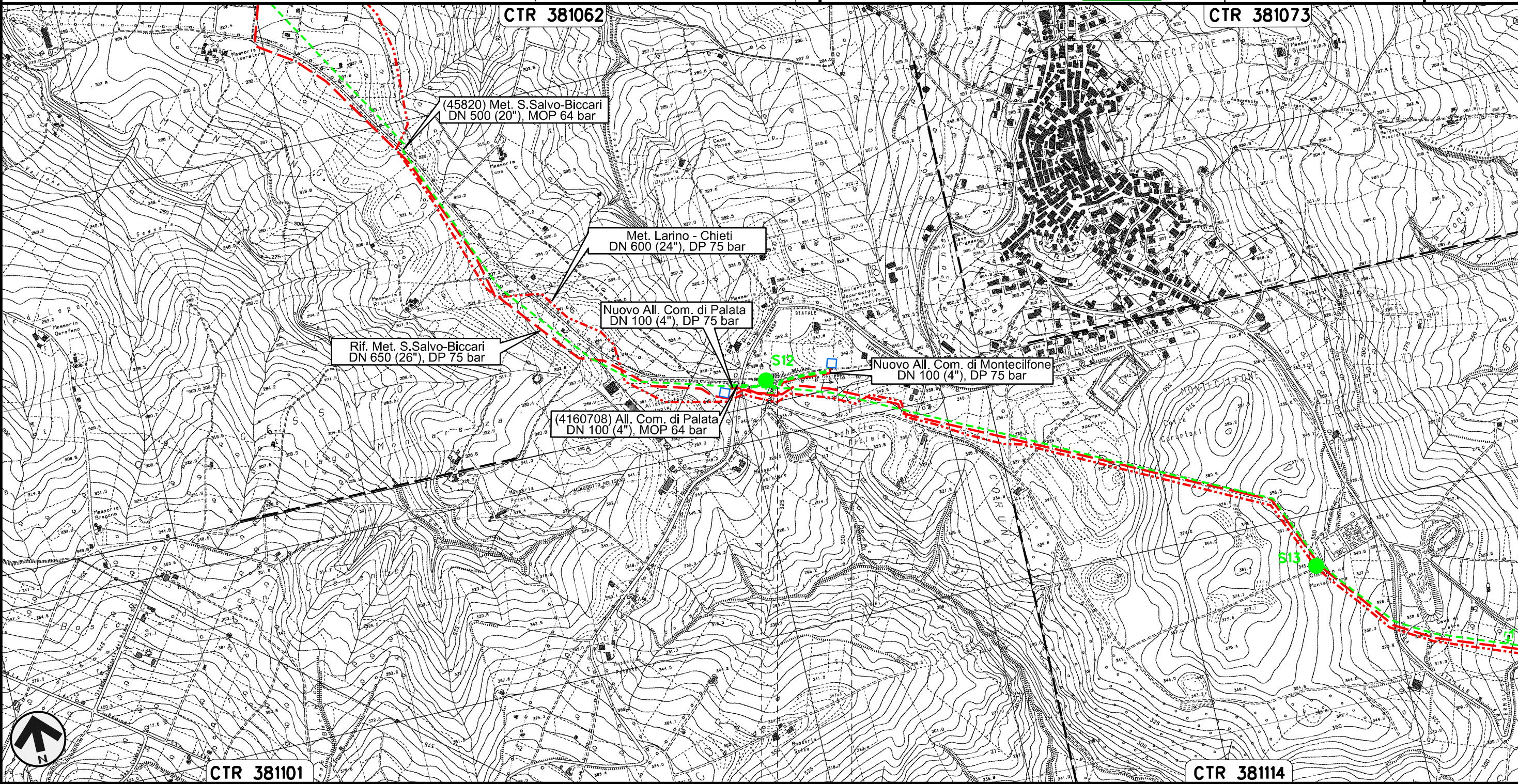
Il presente disegno e' di proprieta' aziendale - La Societa' tutelera' i propri diritti a termine di legge.

Allacciamento Comune di Montecilfone
DN 80 (3"), MOP 64 bar

00	30.11.17	EMISSIONE	MARCHETTI	PANARONI	CAPRIOTTI
INDICE	DATA	REVISIONI	ELABORATO	VERIFICATO	APPROVATO
			Dis. PG-TPTR-404		
			Comm. NR /17076		

Foglio
8
di 28
Scala
1:10000

Rimozione Condotta Esistente
TRACCIATO DI PROGETTO CON UBICAZIONE SONDAGGI (ai sensi del DPR n. 120 /2017)



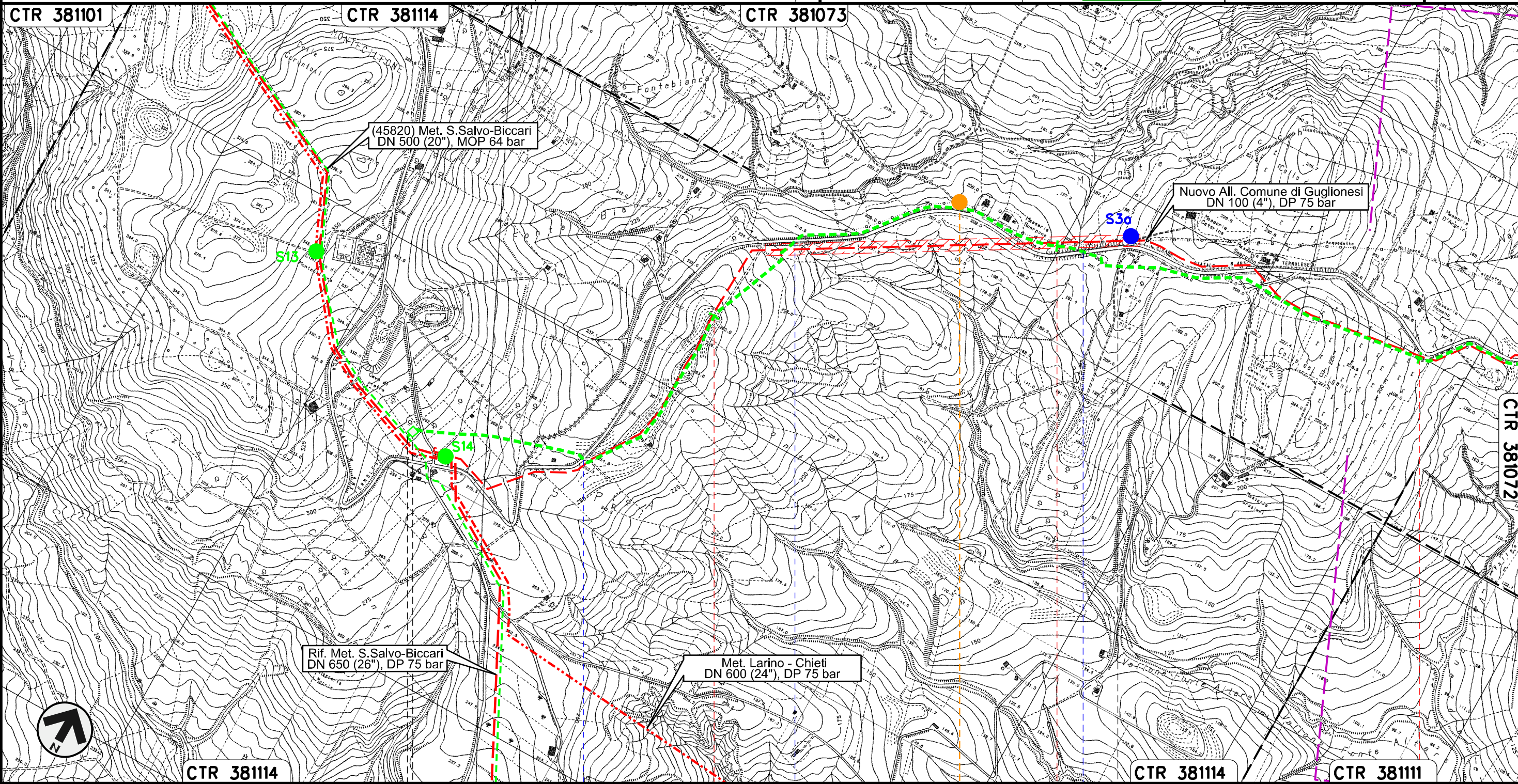
Il presente disegno e' di proprieta' aziendale - La Societa' tutelera' i propri diritti a termine di legge.

0+000 0+175
PALATA MONTECILFONE
CAMBOASSO

Collegamento Pozzo Agip Guglionesi
DN 250 (10"), MOP 64 bar

00	30.11.17	EMISSIONE	MARCHETTI	PANARONI	CAPRIOTTI	Foglio 9
INDICE	DATA	REVISIONI	ELABORATO	VERIFICATO	APPROVATO	di 28
			Dis. PG-TPTR-404			Scala 1:10000
			Comm. NR /17076			

Rimozione Condotta Esistente
TRACCIATO DI PROGETTO CON UBICAZIONE SONDAGGI (ai sensi del DPR n. 120 /2017)



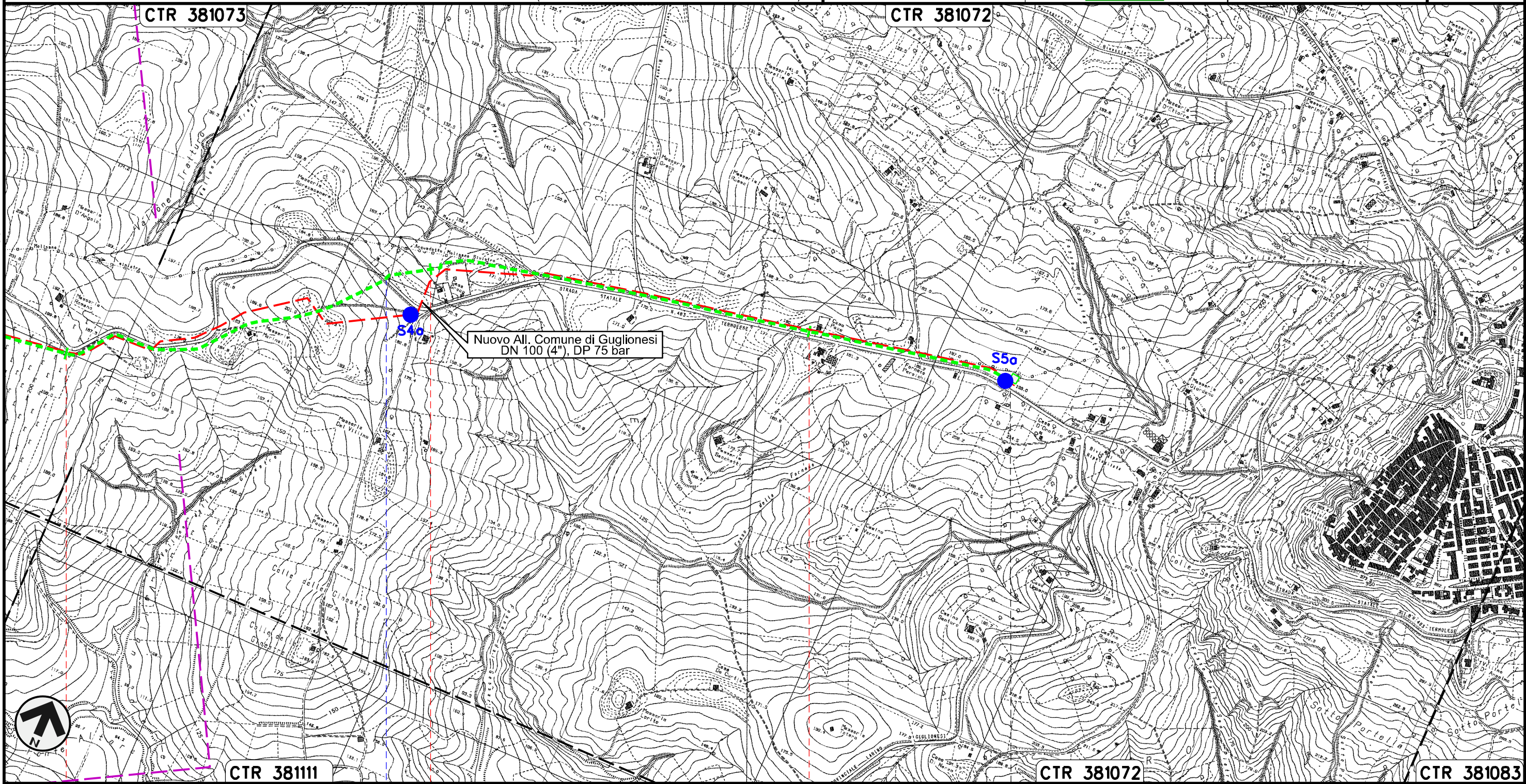
Il presente disegno e' di proprieta' aziendale - La Societa' tutelera' i propri diritti a termine di legge.

0+000	1	2	3
MONTECILFONE		GUGLIONESI	
		CAMPOBASSO	
	S.P. n.168	S.P. n.168	S.P. n.168
		S3ar	

Collegamento Pozzo Agip Guglionesi
DN 250 (10"), MOP 64 bar

Rimozione Condotta Esistente
TRACCIATO DI PROGETTO CON UBICAZIONE SONDAGGI (ai sensi del DPR n. 120 /2017)

00	30.11.17	EMISSIONE	MARCHETTI	PANARONI	CAPRIOTTI	Foglio
INDICE	DATA	REVISIONI	ELABORATO	VERIFICATO	APPROVATO	10
			Dis. PG-TPTR-404			di 28
			Comm. NR /17076			Scala 1:10000



Il presente disegno e' di proprieta' aziendale - La Societa' tutelera' i propri diritti a termine di legge.



CTR 381111

CTR 381072

CTR 381083

GUGLIONESI
CAMPOBASSO

S.P. n.168

PIDA n.
4101868/2

Allacciamento Sigma Guglionesi
DN 80 (3"), MOP 64 bar

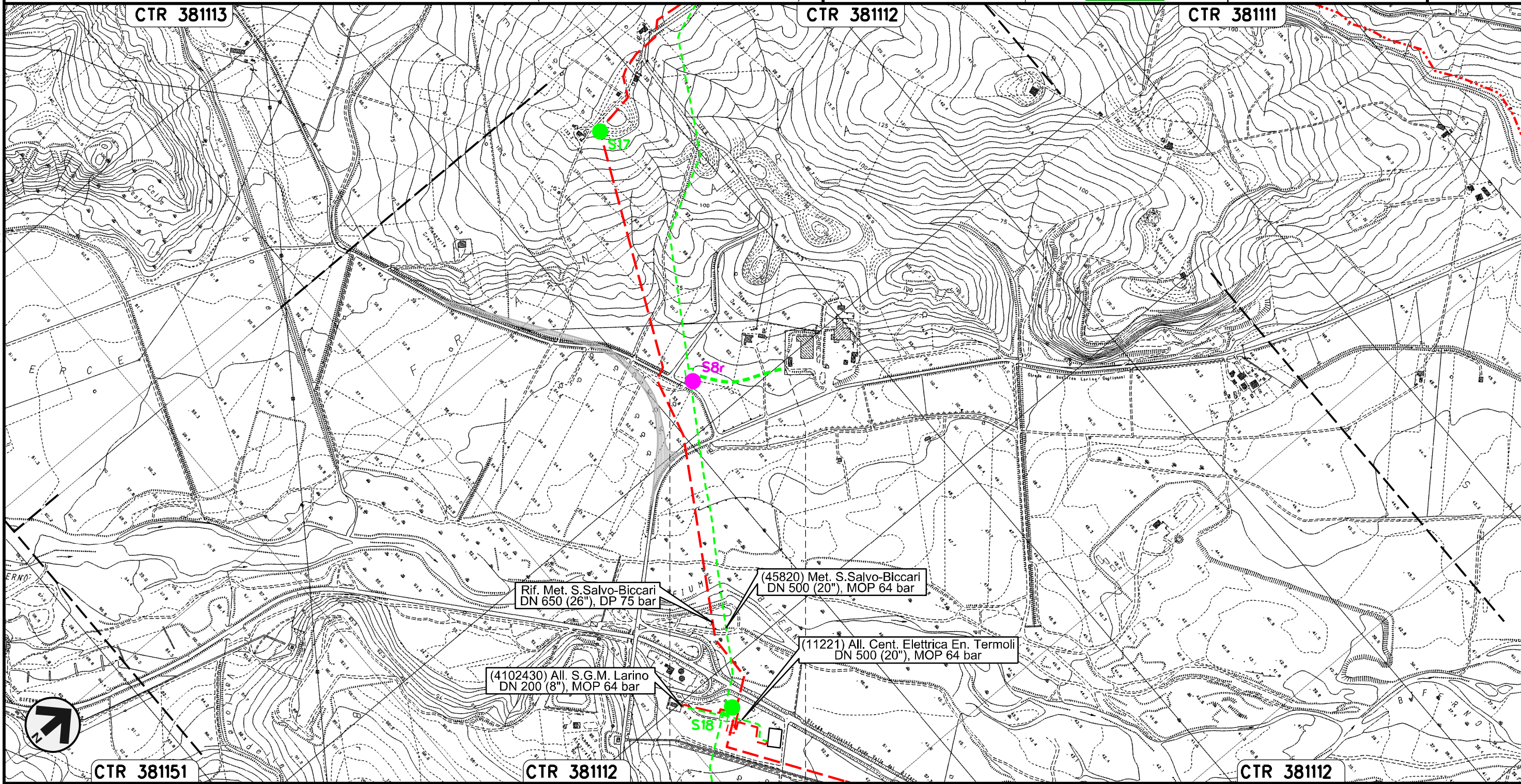
00	30.11.17	EMISSIONE	MARCHETTI	PANARONI	CAPRIOTTI
INDICE	DATA	REVISIONI	ELABORATO	VERIFICATO	APPROVATO

Foglio
11
di 28
Scala
1:10000

Rimozione Condotta Esistente
TRACCIATO DI PROGETTO CON UBICAZIONE SONDAGGI (ai sensi del DPR n. 120 /2017)



Dis. PG-TPTR-404
Comm. NR /17076



0+000 0+258

GUGLIONESI
CAMPOBASSO

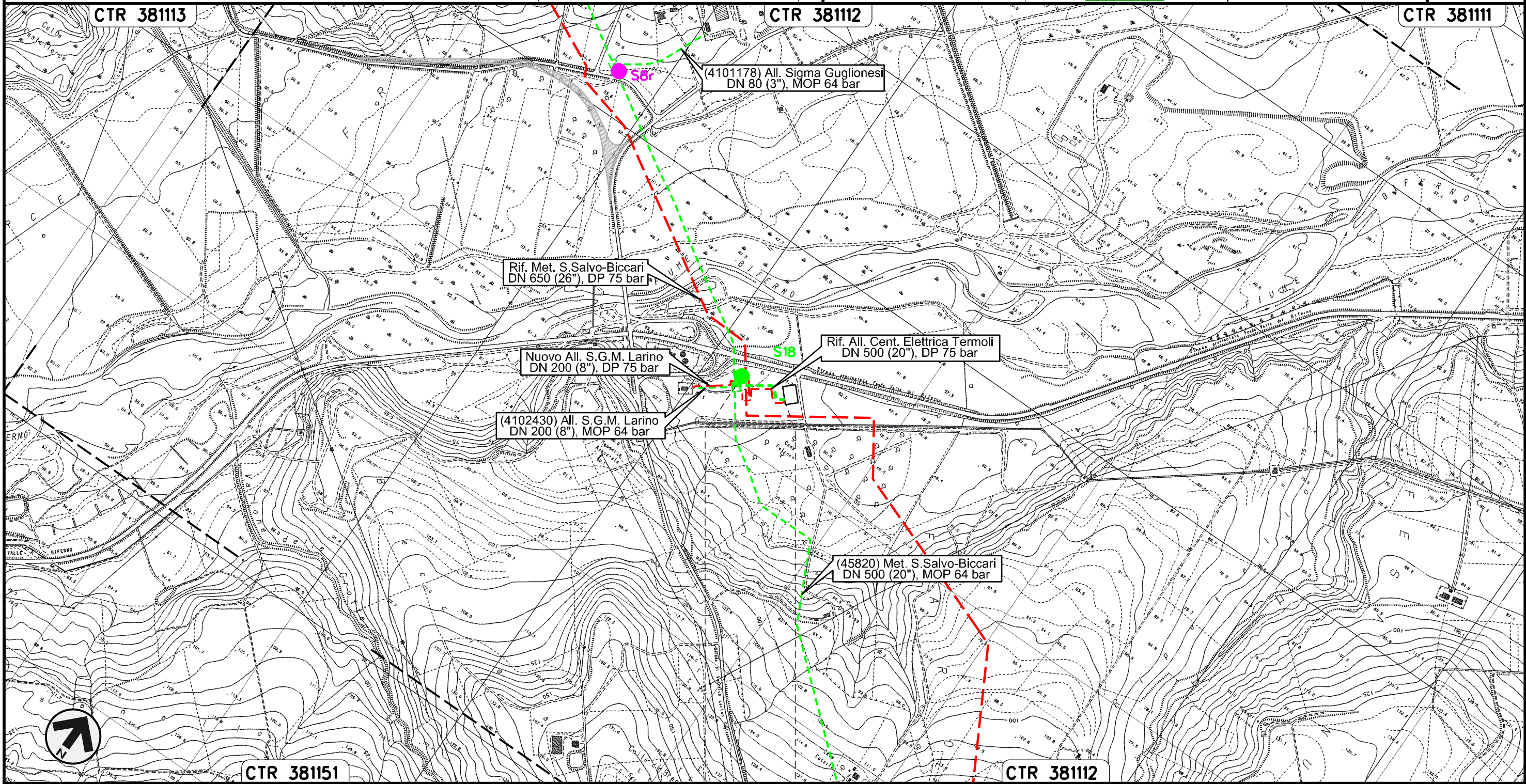


Il presente disegno e' di proprieta' aziendale - La Societa' tutelera' i propri diritti a termine di legge.

Allacciamento Centrale Elettrica Energia Termoli
DN 500 (20"), MOP 64 bar

00	30.11.17	EMISSIONE	MARCHETTI	PANARONI	CAPRIOTTI	Foglio
INDICE	DATA	REVISIONI	ELABORATO	VERIFICATO	APPROVATO	12
			Dis. PG-TPTR-404			di 28
			Comm. NR /17076			Scala 1:10000

Rimozione Condotta Esistente
TRACCIATO DI PROGETTO CON UBICAZIONE SONDAGGI (ai sensi del DPR n. 120 /2017)



Il presente disegno e' di proprieta' aziendale - La Societa' tutelera' i propri diritti a termine di legge.



0+000 0+161

LARINO
CAMPOBASSO

Allacciamento S.G.M. Larino
DN 200 (8"), MOP 64 bar

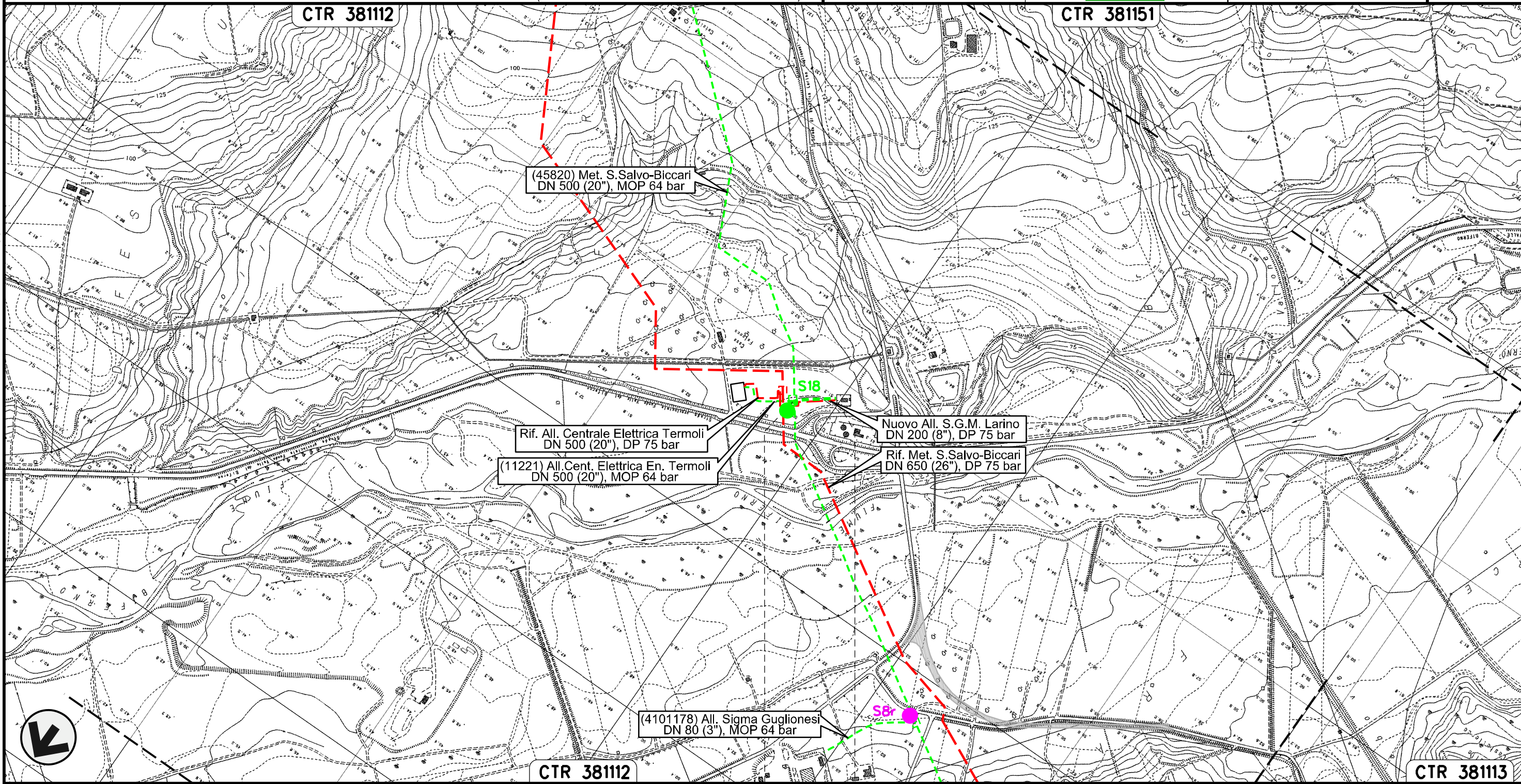
00	30.11.17	EMISSIONE	MARCHETTI	PANARONI	CAPRIOTTI
INDICE	DATA	REVISIONI	ELABORATO	VERIFICATO	APPROVATO

Foglio
13
di 28
Scala
1:10000

Rimozione Condotta Esistente
TRACCIATO DI PROGETTO CON UBICAZIONE SONDAGGI (ai sensi del DPR n. 120 / 2017)



Dis. PG-TPTR-404
Comm. NR /17076





Il presente disegno e' di proprieta' aziendale - La Societa' tutelera' i propri diritti a termine di legge.

0+000 0+154

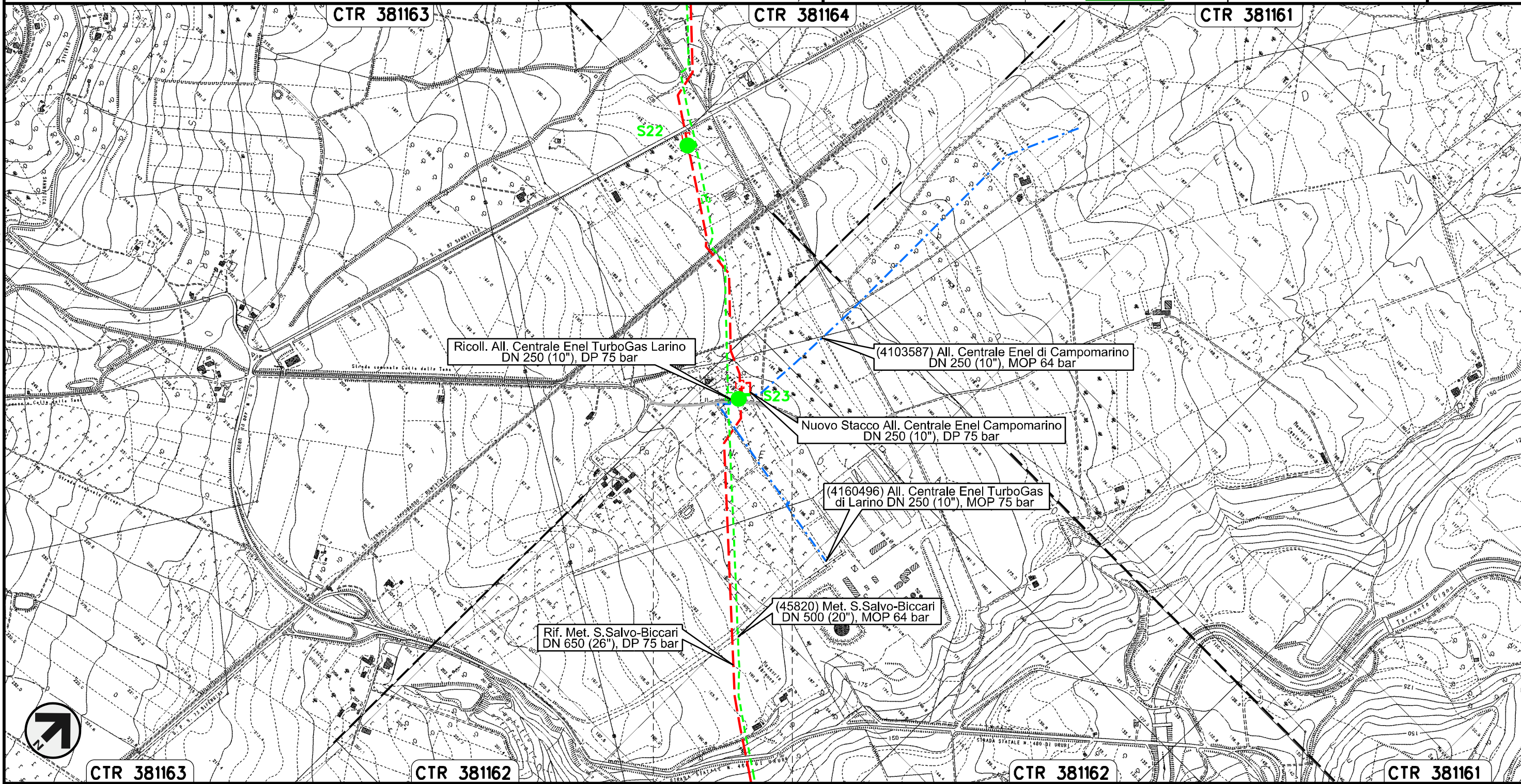
LARINO
CAMPOBASSO

Allacciamento Centrale Enel di Campomarino
DN 250 (10"), MOP 64 bar

00	30.11.17	EMISSIONE	MARCHETTI	PANARONI	CAPRIOTTI
INDICE	DATA	REVISIONI	ELABORATO	VERIFICATO	APPROVATO
					
			Dis.	PG-TPTR-404	
			Comm.	NR /17076	

Foglio
14
di 28
Scala
1:10000

Rimozione Condotta Esistente
TRACCIATO DI PROGETTO CON UBICAZIONE SONDAGGI (ai sensi del DPR n. 120 /2017)



Il presente disegno e' di proprieta' aziendale - La Societa' tutelera' i propri diritti a termine di legge.

Allacciamento Centrale Enel TurboGas di Larino
DN 250 (10"), MOP 75 bar

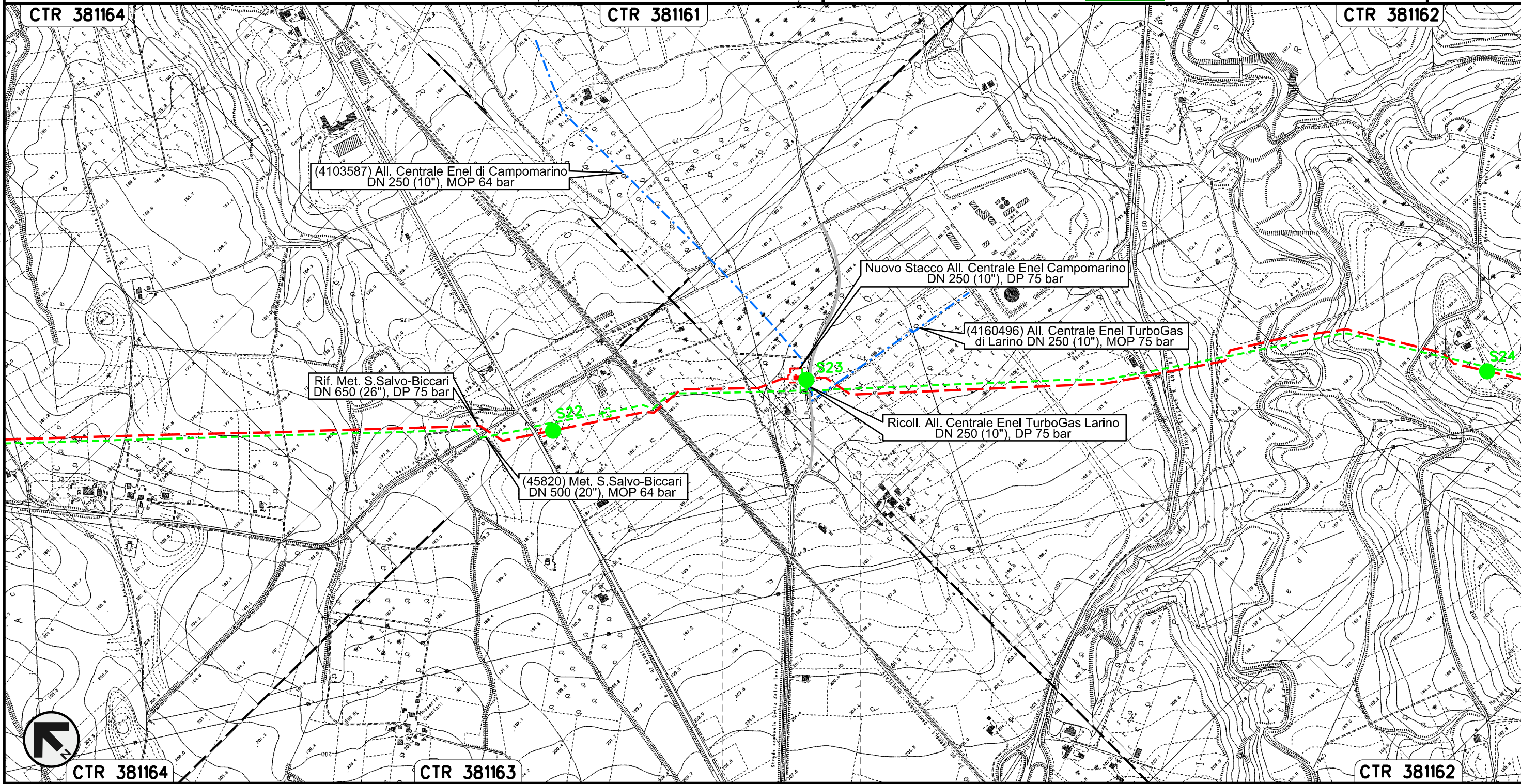
00	30.11.17	EMISSIONE	MARCHETTI	PANARONI	CAPRIOTTI
INDICE	DATA	REVISIONI	ELABORATO	VERIFICATO	APPROVATO

Foglio
15
di 28
Scala
1:10000

Rimozione Condotta Esistente
TRACCIATO DI PROGETTO CON UBICAZIONE SONDAGGI (ai sensi del DPR n. 120 /2017)



Dis. PG-TPTR-404
Comm. NR /17076



Il presente disegno e' di proprieta' aziendale - La Societa' tutelera' i propri diritti a termine di legge.

0+000 0+010
LARINO
CAMPOBASSO

Allacciamento Comune di Ururi
DN 100 (4"), MOP 64 bar

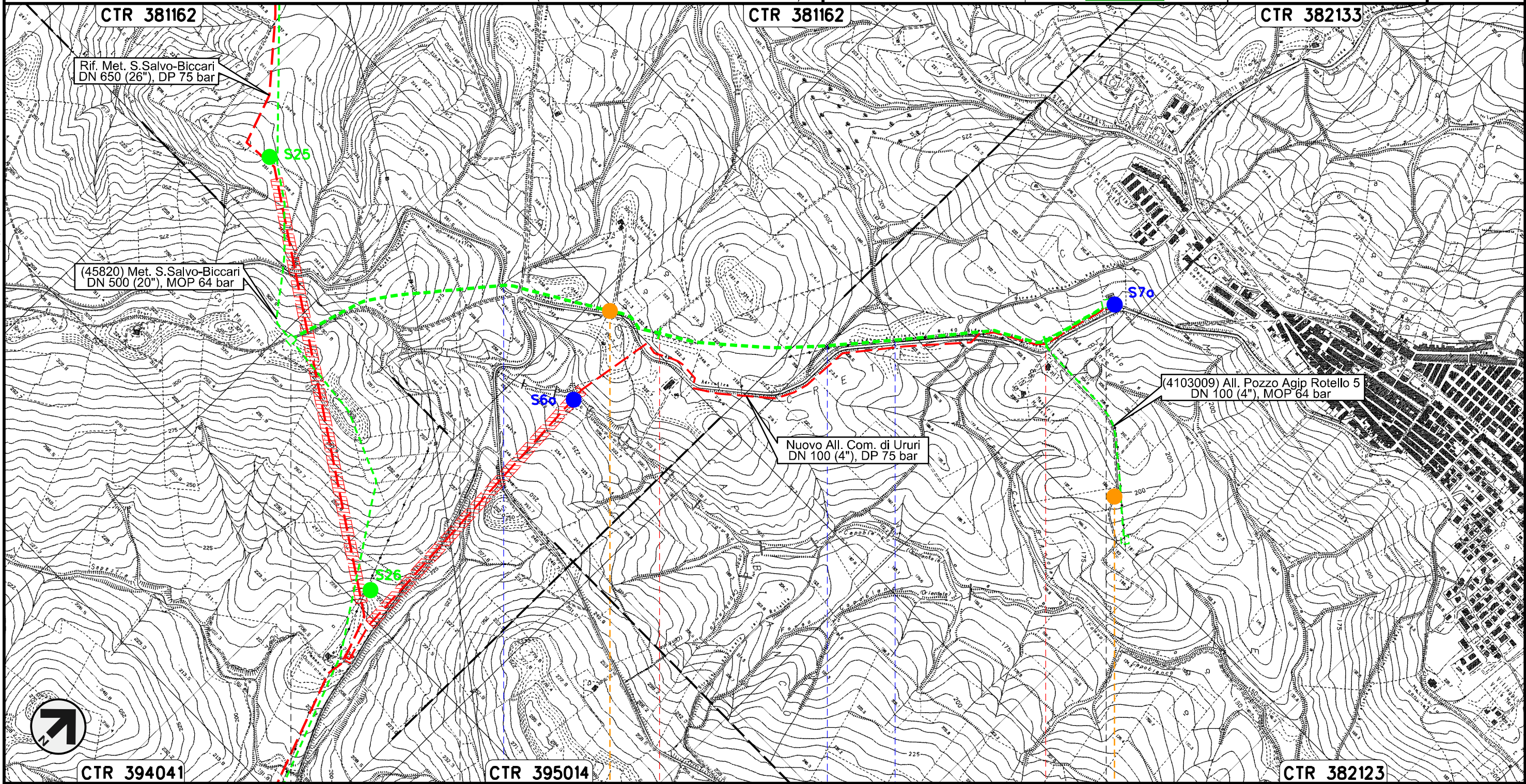
00	30.11.17	EMISSIONE	MARCHETTI	PANARONI	CAPRIOTTI
INDICE	DATA	REVISIONI	ELABORATO	VERIFICATO	APPROVATO

Foglio
16
di 28
Scala
1:10000

Rimozione Condotta Esistente
TRACCIATO DI PROGETTO CON UBICAZIONE SONDAGGI (ai sensi del DPR n. 120 /2017)



Dis. PG-TPTR-404
Comm. NR /17076



Il presente disegno e' di proprieta' aziendale - La Societa' tutelera' i propri diritti a termine di legge.

0+000	1	2	2+204
MONTORIO NEI FRENTANI	URURI CAMPOBASSO		
PIDS n.4103008/1	S.P. n.40	Fosso	Fosso
	S4ar		S5ar
			PIDA n. 4103008/2

Allacciamento Pozzo Agip Rotello 5
DN 100 (4"), MOP 64 bar

00	30.11.17	EMISSIONE	MARCHETTI	PANARONI	CAPRIOTTI
INDICE	DATA	REVISIONI	ELABORATO	VERIFICATO	APPROVATO

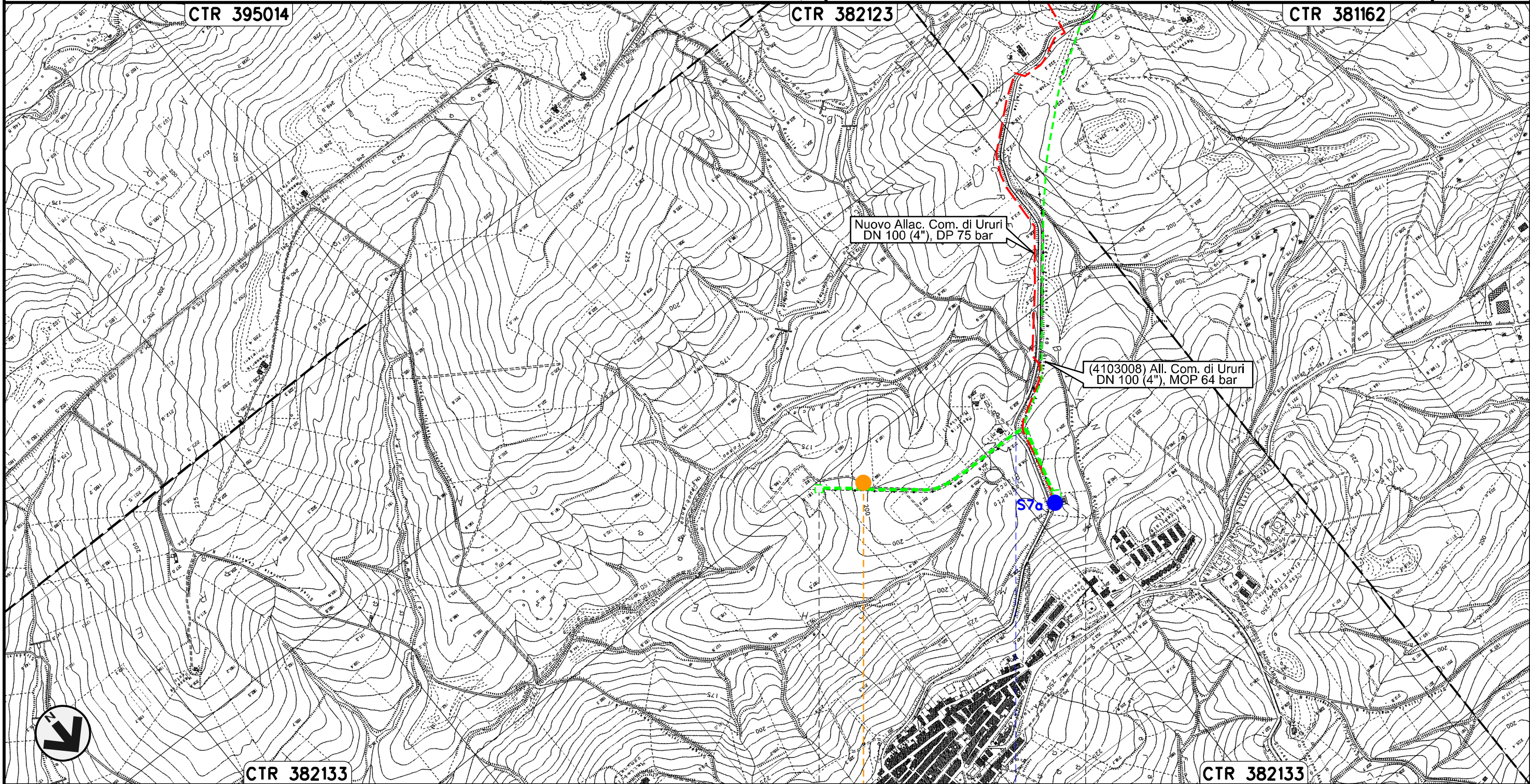
Foglio
17
di 28

Rimozione Condotta Esistente
TRACCIATO DI PROGETTO CON UBICAZIONE SONDAGGI (ai sensi del DPR n. 120 /2017)



Dis. PG-TPTR-404
Comm. NR /17076

Scala
1:10000



0+000

0+770

URURI
CAMPOBASSO

PIDA n.
4103009/1

PIDA n.
4103009/2

S.P. n.40

S5ar

Il presente disegno e' di proprieta' aziendale - La Societa' tutelera' i propri diritti a termine di legge.

Allacciamento Comune di Rotello
DN 80 (3"), MOP 64 bar

00	30.11.17	EMISSIONE	MARCHETTI	PANARONI	CAPRIOTTI
INDICE	DATA	REVISIONI	ELABORATO	VERIFICATO	APPROVATO

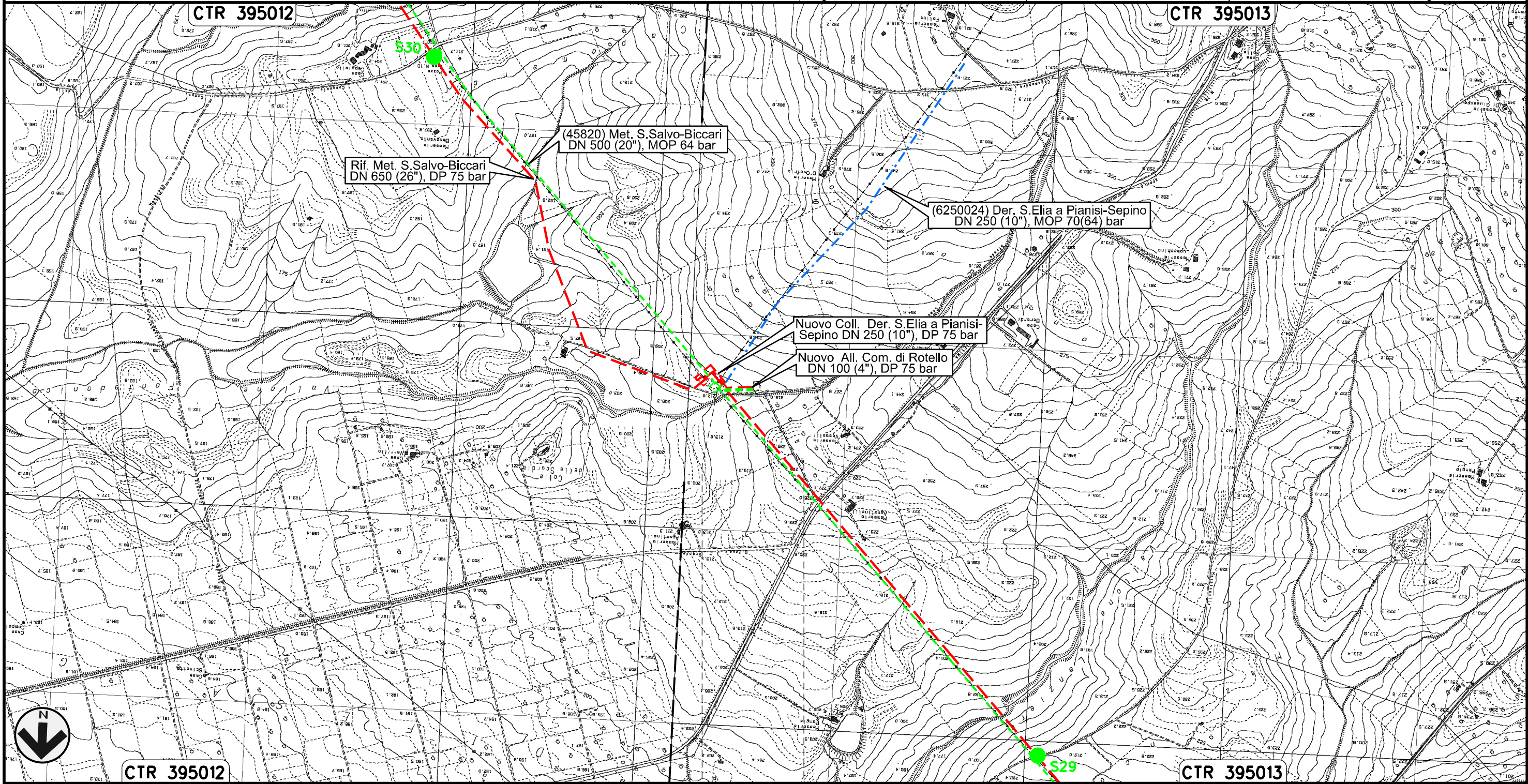
Foglio
18
di 28

Rimozione Condotta Esistente
TRACCIATO DI PROGETTO CON UBICAZIONE SONDAGGI (ai sensi del DPR n. 120 /2017)



Dis. PG-TPTR-404
Comm. NR /17076

Scala
1:10000





Il presente disegno e' di proprieta' aziendale - La Societa' tutelera' i propri diritti a termine di legge.

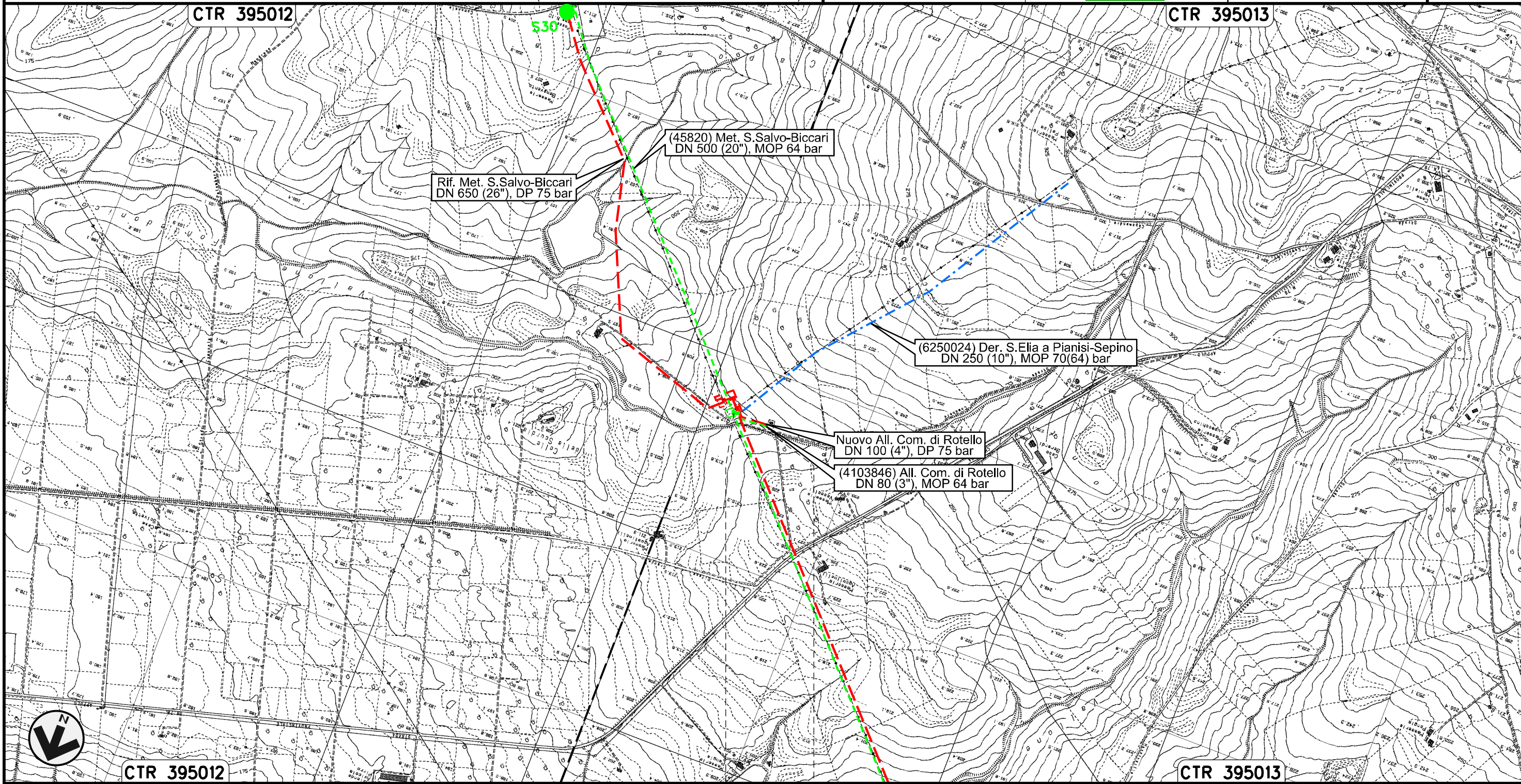
0+000 0+095
ROTELLO
CAMPOBASSO

Derivazione S.Elia a Pianisi-Sepino
DN 250 (8"), MOP 70(64) bar

Rimozione Condotta Esistente
TRACCIATO DI PROGETTO CON UBICAZIONE SONDAGGI (ai sensi del DPR n. 120 /2017)

00	30.11.17	EMISSIONE	MARCHETTI	PANARONI	CAPRIOTTI
INDICE	DATA	REVISIONI	ELABORATO	VERIFICATO	APPROVATO
					
			Dis.	PG-TPTR-404	
			Comm.	NR /17076	

Foglio
19
di 28
Scala
1:10000





0+000 0+025

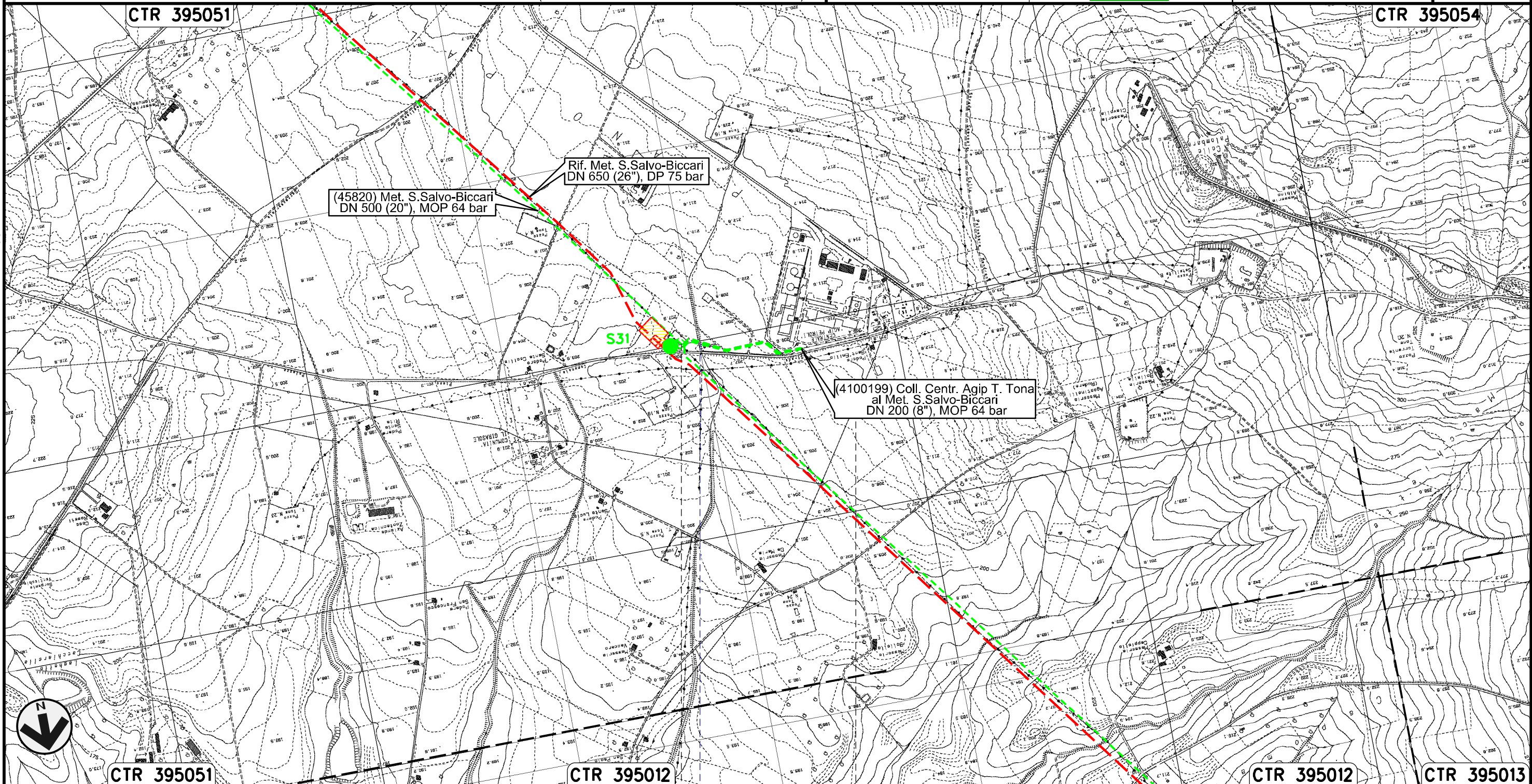
ROTELLO
CAMPOBASSO

Il presente disegno e' di proprieta' aziendale - La Societa' tutelera' i propri diritti a termine di legge.

Allacciamento Centro Olio Agip T. Tona Rotello
DN 80 (3"), MOP 70(64) bar

00	30.11.17	EMISSIONE	MARCHETTI	PANARONI	CAPRIOTTI	Foglio 20 di 28
INDICE	DATA	REVISIONI	ELABORATO	VERIFICATO	APPROVATO	
						Scala 1:10000
Dis. PG-TPTR-404			Comm. NR /17076			



Rimozione Condotta Esistente
TRACCIATO DI PROGETTO CON UBICAZIONE SONDAGGI (ai sensi del DPR n. 120 /2017)



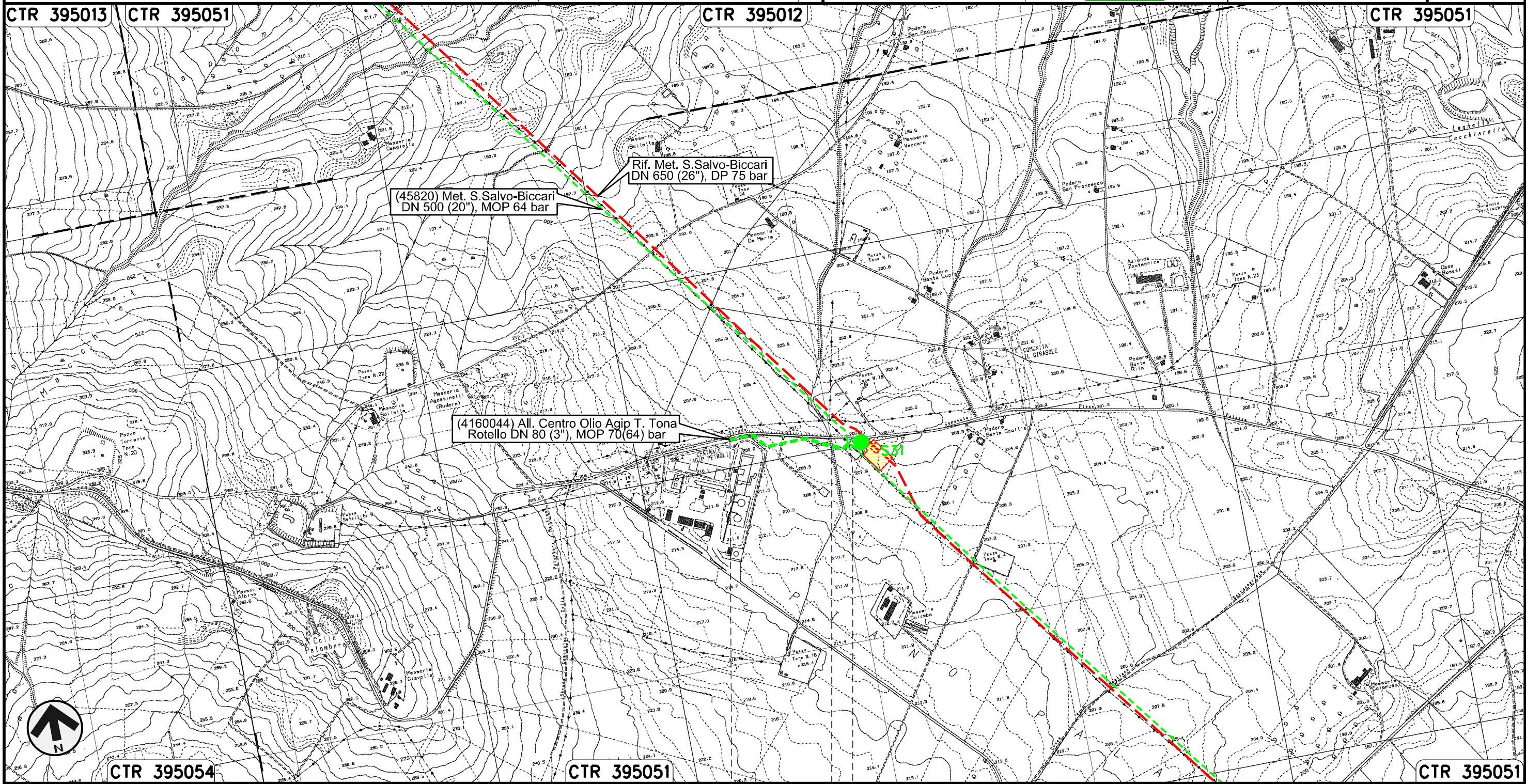
Il presente disegno e' di proprieta' aziendale - La Societa' tutelera' i propri diritti a termine di legge.



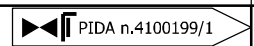
Collegamento Centrale Agip T. Tona al Met. S.Salvo-Biccari
DN 200 (8"), MOP 64 bar

00	30.11.17	EMISSIONE	MARCHETTI	PANARONI	CAPRIOTTI	Foglio 21 di 28
INDICE	DATA	REVISIONI	ELABORATO	VERIFICATO	APPROVATO	
						Scala 1:10000
Dis. PG-TPTR-404			Comm. NR /17076			

Rimozione Condotta Esistente
TRACCIATO DI PROGETTO CON UBICAZIONE SONDAGGI (ai sensi del DPR n. 120 /2017)



Il presente disegno e' di proprieta' aziendale - La Societa' tutelera' i propri diritti a termine di legge.



Fosso

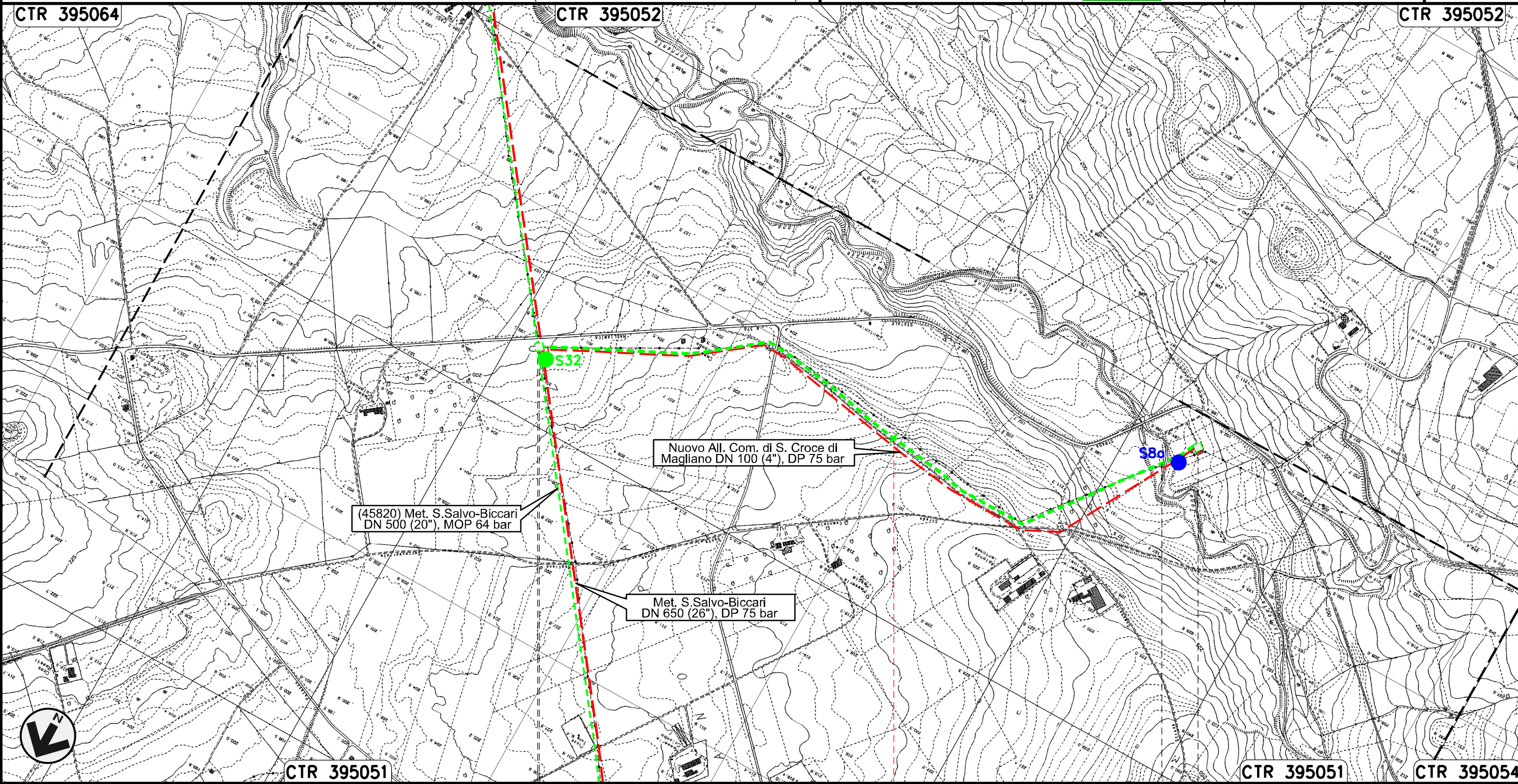
0+000 0+335

ROTELLO
CAMPOBASSO


Allacciamento Comune di S. Croce di Magliano
DN 80 (3"), MOP 64 bar

00	30.11.17	EMISSIONE	MARCHETTI	PANARONI	CAPRIOTTI	Foglio 22 di 28
INDICE	DATA	REVISIONI	ELABORATO	VERIFICATO	APPROVATO	
						Scala 1:10000
Dis. PG-TPTR-404			Comm. NR /17076			

Rimozione Condotta Esistente
TRACCIATO DI PROGETTO CON UBICAZIONE SONDAGGI (ai sensi del DPR n. 120 /2017)



Il presente disegno e' di proprieta' aziendale - La Societa' tutelera' i propri diritti a termine di legge.



Allacciamento Comune di Casalvecchio di Puglia
DN 100 (4"), MOP 64 bar

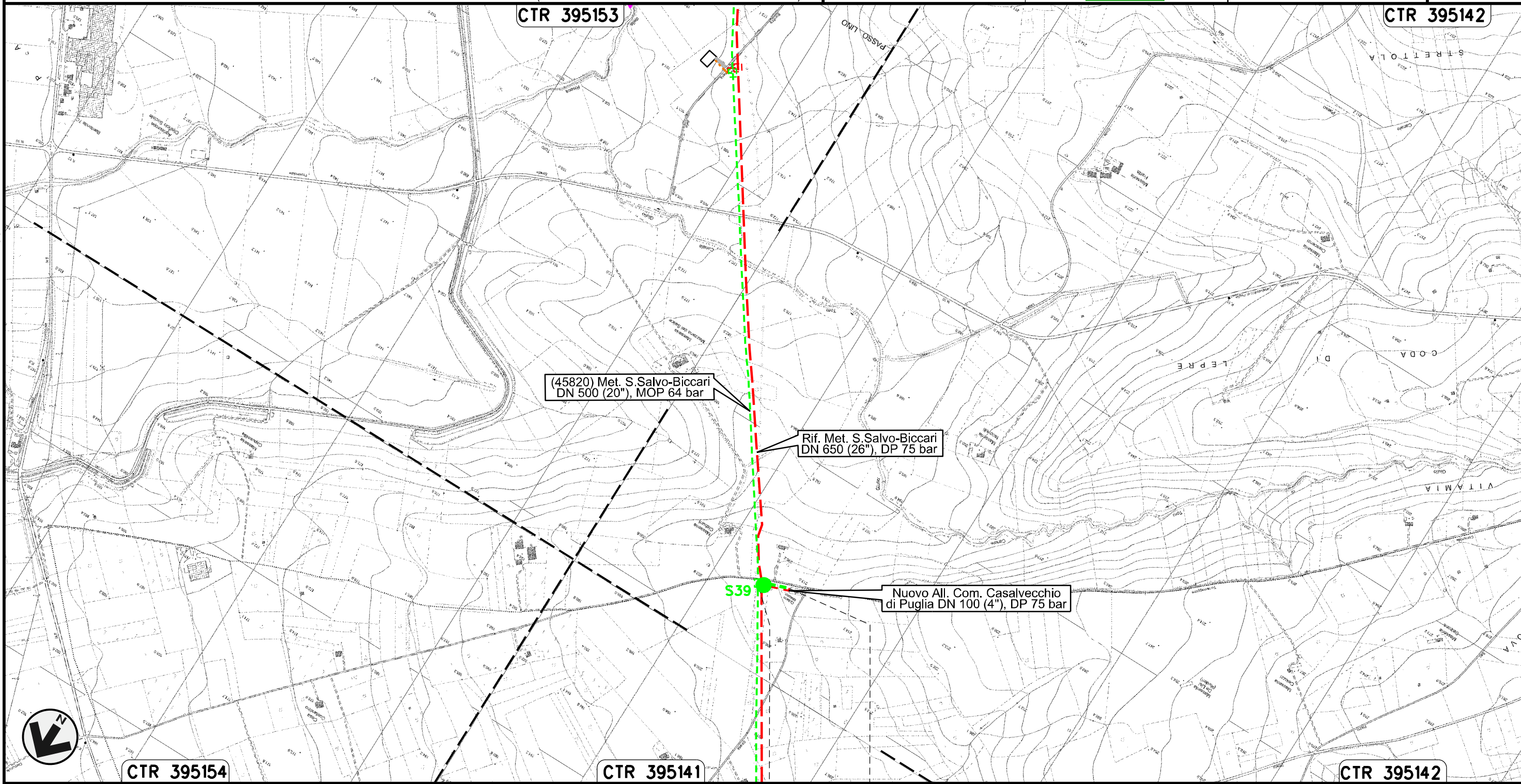
00	30.11.17	EMISSIONE	MARCHETTI	PANARONI	CAPRIOTTI
INDICE	DATA	REVISIONI	ELABORATO	VERIFICATO	APPROVATO

Foglio
23
di 28
Scala
1:10000

Rimozione Condotta Esistente
TRACCIATO DI PROGETTO CON UBICAZIONE SONDAGGI (ai sensi del DPR n. 120 /2017)

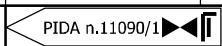


Dis. PG-TPTR-404
Comm. NR /17076



0+000 0+084

CASALVECCHIO
DI PUGLIA
FOGGIA



Il presente disegno e' di proprieta' aziendale - La Societa' tutelera' i propri diritti a termine di legge.

Collegamento SGI Castelnuovo della Daunia
DN 300 (12"), MOP 64 bar

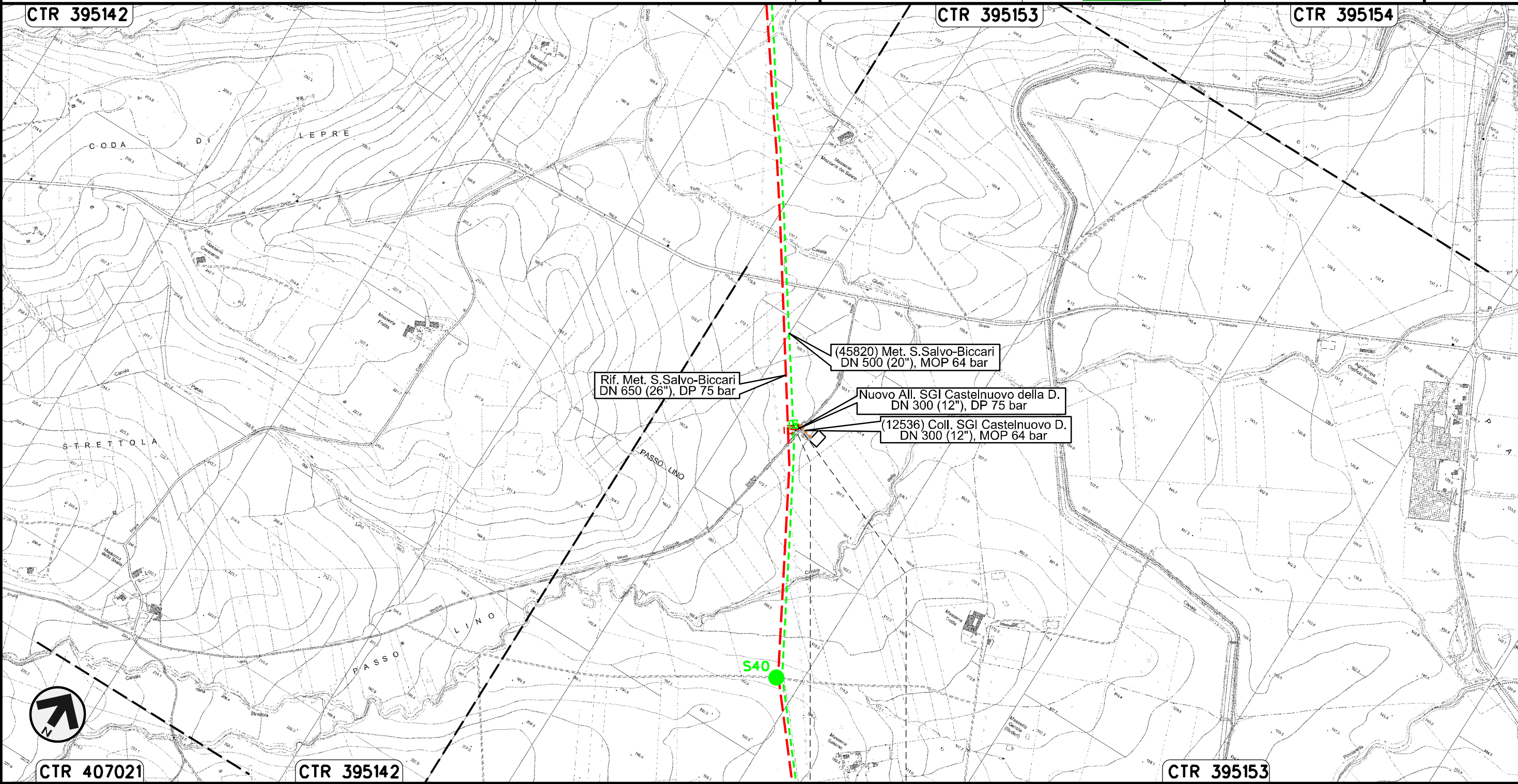
00	30.11.17	EMISSIONE	MARCHETTI	PANARONI	CAPRIOTTI
INDICE	DATA	REVISIONI	ELABORATO	VERIFICATO	APPROVATO

Foglio
24
di 28
Scala
1:10000

Rimozione Condotta Esistente
TRACCIATO DI PROGETTO CON UBICAZIONE SONDAGGI (ai sensi del DPR n. 120 /2017)



Dis. PG-TPTR-404
Comm. NR /17076



Il presente disegno e' di proprieta' aziendale - La Societa' tutelera' i propri diritti a termine di legge.

Allacciamento Enplus Srl di S. Severo
DN 400 (16"), MOP 64 bar

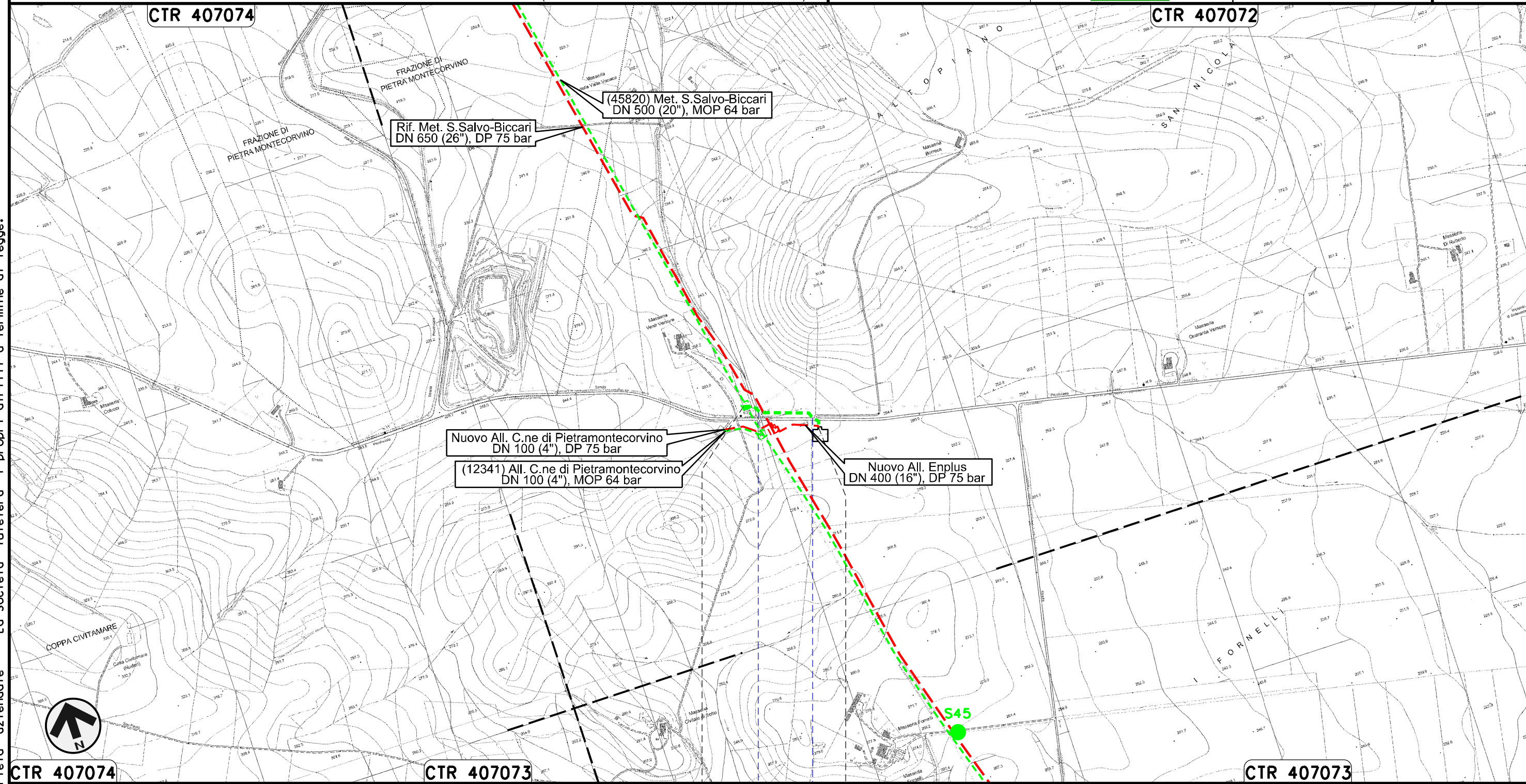
00	30.11.17	EMISSIONE	MARCHETTI	PANARONI	CAPRIOTTI		
INDICE	DATA	R E V I S I O N I			ELABORATO	VERIFICATO	APPROVATO

Foglio
25
di 28
Scala
1:10000

Rimozione Condotta Esistente
TRACCIATO DI PROGETTO CON UBICAZIONE SONDAGGI (ai sensi del DPR n. 120 /2017)



Dis. PG-TPTR-404
Comm. NR /17076



Il presente disegno e' di proprieta' aziendale - La Societa' tutelera' i propri diritti a termine di legge.

PIETRAMONTECORVINO
FOGGIA
● Fosso ● S.P. n.5

Allacciamento Comune di Pietramontecorvino
DN 100 (4"), MOP 64 bar

00	30.11.17	EMISSIONE	MARCHETTI	PANARONI	CAPRIOTTI
INDICE	DATA	REVISIONI	ELABORATO	VERIFICATO	APPROVATO

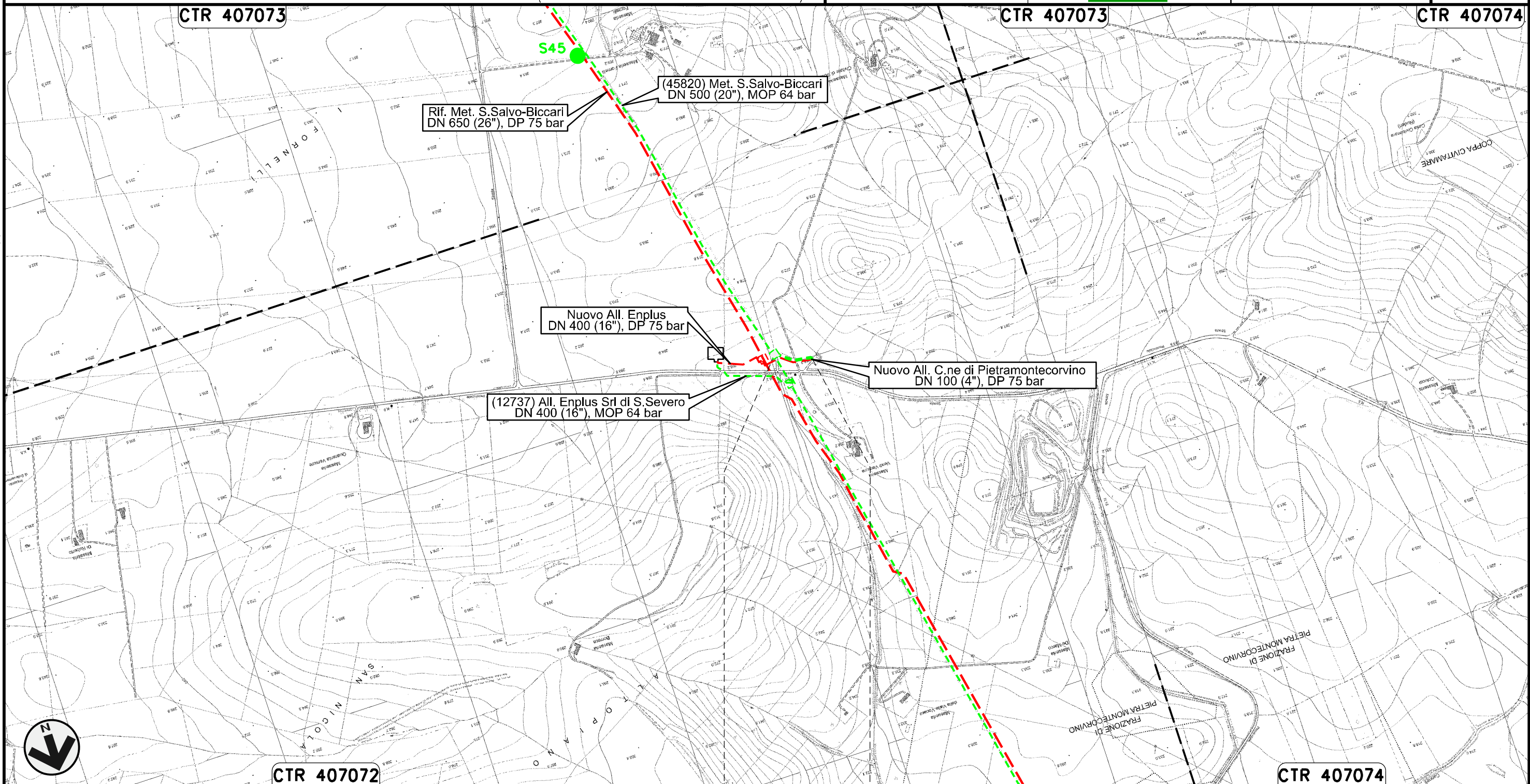
Foglio
26
di 28

Rimozione Condotta Esistente
TRACCIATO DI PROGETTO CON UBICAZIONE SONDAGGI (ai sensi del DPR n. 120 /2017)



Dis. PG-TPTR-404
Comm. NR /17076

Scala
1:10000



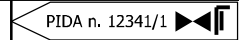
Il presente disegno e' di proprieta' aziendale - La Societa' tutelera' i propri diritti a termine di legge.



0+000 0+109

PIETRAMONTECORVINO

FOGGIA



Potenziamento Derivazione per Lucera
DN 300 (12"), MOP 64 bar

00	30.11.17	EMISSIONE	MARCHETTI	PANARONI	CAPRIOTTI
INDICE	DATA	REVISIONI	ELABORATO	VERIFICATO	APPROVATO

Foglio
27
di 28

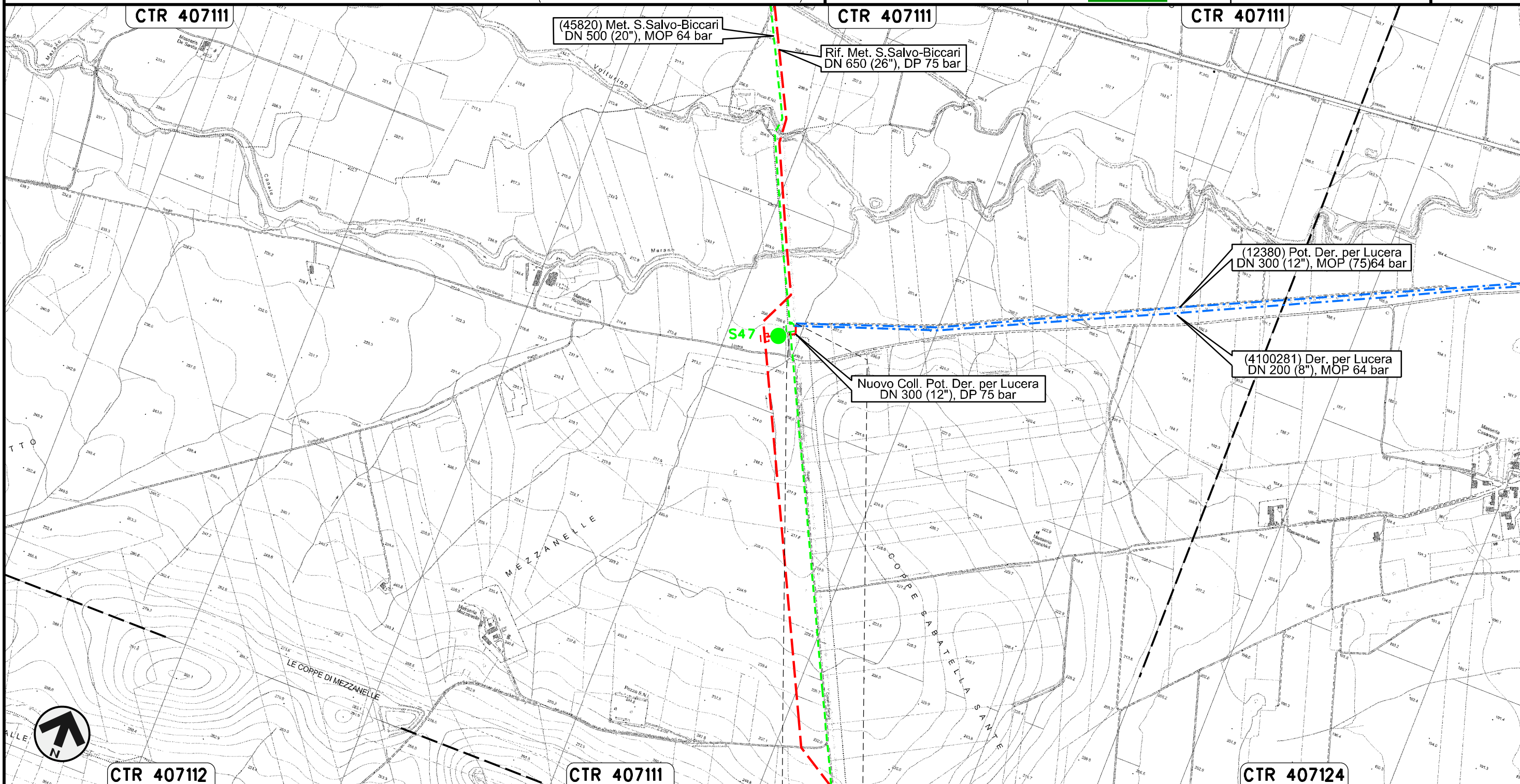
Rimozione Condotta Esistente
TRACCIATO DI PROGETTO CON UBICAZIONE SONDAGGI (ai sensi del DPR n. 120 /2017)



Dis. PG-TPTR-404

Comm. NR /17076

Scala
1:10000



0+000 0+026

LUCERA
FOGGIA

Il presente disegno e' di proprieta' aziendale - La Societa' tutelera' i propri diritti a termine di legge.

Rimozione Condotta Esistente
TRACCIATO DI PROGETTO CON UBICAZIONE SONDAGGI (ai sensi del DPR n. 120 /2017)



LEGENDA

SIMBOLOGIA CARTOGRAFICA

- | | | | |
|--|--|--|---|
| | Metanodotti da porre fuori esercizio e rimuovere | | Impianti di linea da porre fuori esercizio e rimuovere |
| | Metanodotti in progetto | | Impianti di linea in progetto |
| | Metanodotti in esercizio | | Impianti di linea su rete in esercizio |
| | Altre condotte di terzi | | Gallerie, Tunnel, Mini-Microtunnel, Raise Boring e T.O.C. |
| | Aree impianti stacco-terminale in progetto | | Nuova viabilita' |
| | Aree impianti stacco-terminale esistenti | | Viabilita' in programma |
| | Limite sovrapposizione fogli | | Condotta S.G.I. (in progetto) |

SIMBOLOGIA MECCANICA

- Punto di intercettazione di linea (P.I.L.)
- Punto di intercettazione di derivazione importante (P.I.D.I.)
- Punto di intercettazione di derivazione semplice con stacco da P.I.L. (P.I.D.S.)
- Punto di intercettazione e derivazione semplice con stacco da Linea (P.I.D.S.)
- Punto di intercettazione con discaggio di allacciamento (P.I.D.A.)
- Punto predisposto per il discaggio di allacciamento (P.P.D.A.)
- Punto di sezionamento elettrico terminale (P.S.E.T.)
- Stazione predisposta per lancio e ricevimento PIG
- Impianto di riduzione/regolazione della pressione

SIMBOLOGIA TEMATICA

- Posizionamento planimetrico punto di sondaggio
- N. riferimento punto di sondaggio
- Posizionamento planimetrico punto di sondaggio relativo alla linea principale in progetto (rif. dis. PG-TPTR-104)
- Posizionamento planimetrico punto di sondaggio relativo alle opere connesse in progetto (rif. dis. PG-TPTR-204)
- Posizionamento planimetrico punto di sondaggio relativo alla linea principale in rimozione (rif. dis. PG-TPTR-304)

Il presente disegno e' di proprieta' aziendale - La Societa' tutelera' i propri diritti a termine di legge.

Progressiva chilometrica	N.
Comuni	
Province	
Impianti	
Attraversamenti	 <small>TIPOLOGIA ATTRAVERSATA (SS n. **, corso d'acqua, ferrovia, ecc.)</small>
N. riferimento punti di sondaggio	Sxro