

COROGRAFIA Scala 1:500.000



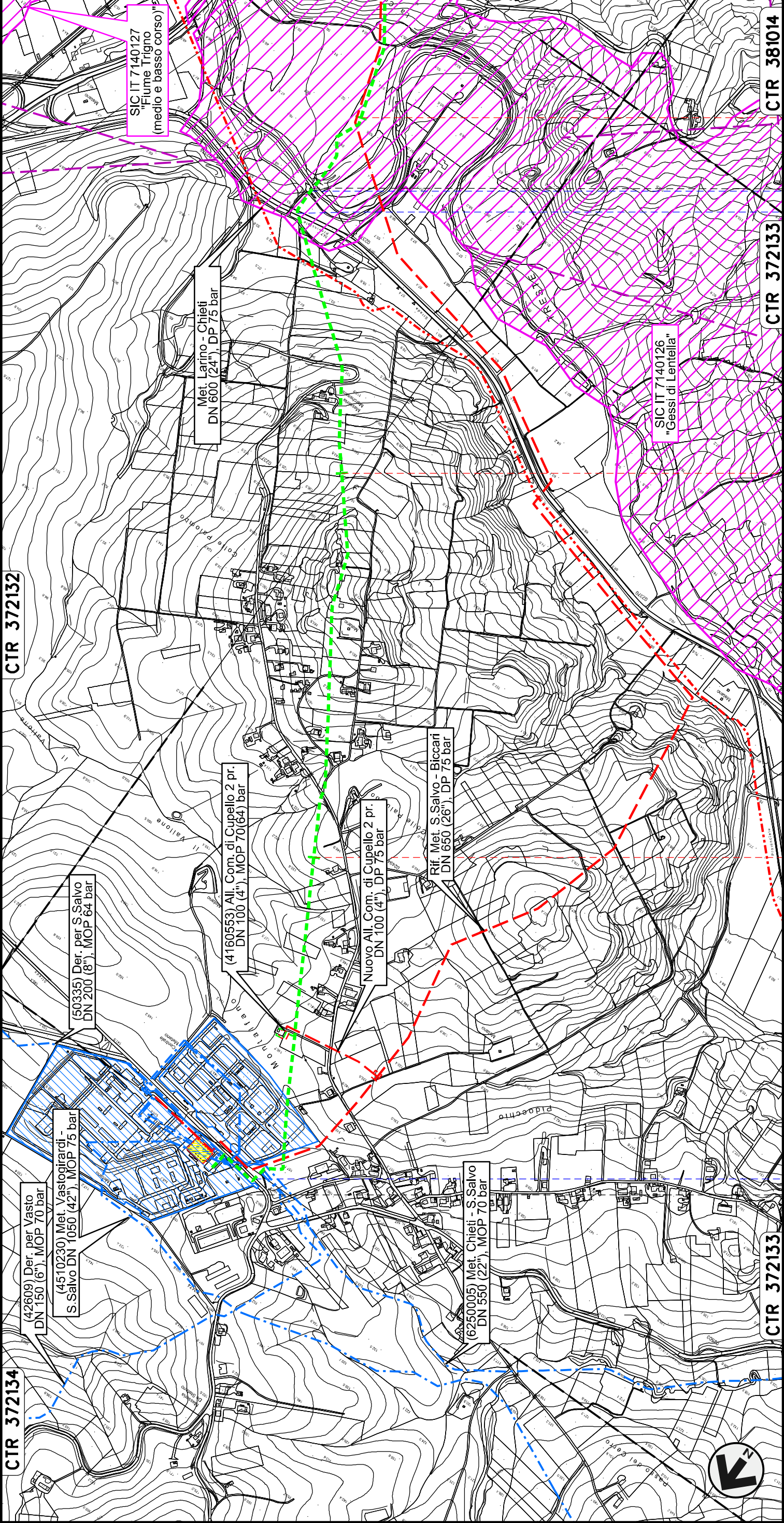
00	30.11.17	EMISSIONE				DEL VECCHIO	CASAGRANDE	CAPRIOTTI	
INDICE	DATA					ELABORATO	VERIFICATO	APPROVATO	
				R E V I S I O N I					
						Dis. PG-TPSZ-329			
						Fig. 1 di 25			
						Comm. NR /17076			
						INDICE			
						Scala		1:10000	
						Sostituisce il			
						Sostituito dal			
						Rimozione Condotta Esistente			
						TRACCIATO IN DISMISSIONE CON SIC, ZPS E IBA			

METANODOTTO SAN SALVO - BICCARI
DN 500 (20"), MOP 64 bar

Rimozione Condotta Esistente
TRACCIATO IN DISMISSIONE CON SIC, ZPS E IBA

METANODOTTO SAN SALVO – BICCARI
DN 500 (20"), MOP 64 bar



Rimozione Condotta Esistente
TRACCIATO IN DISMISSIONE CON SIC, ZPS E IBA

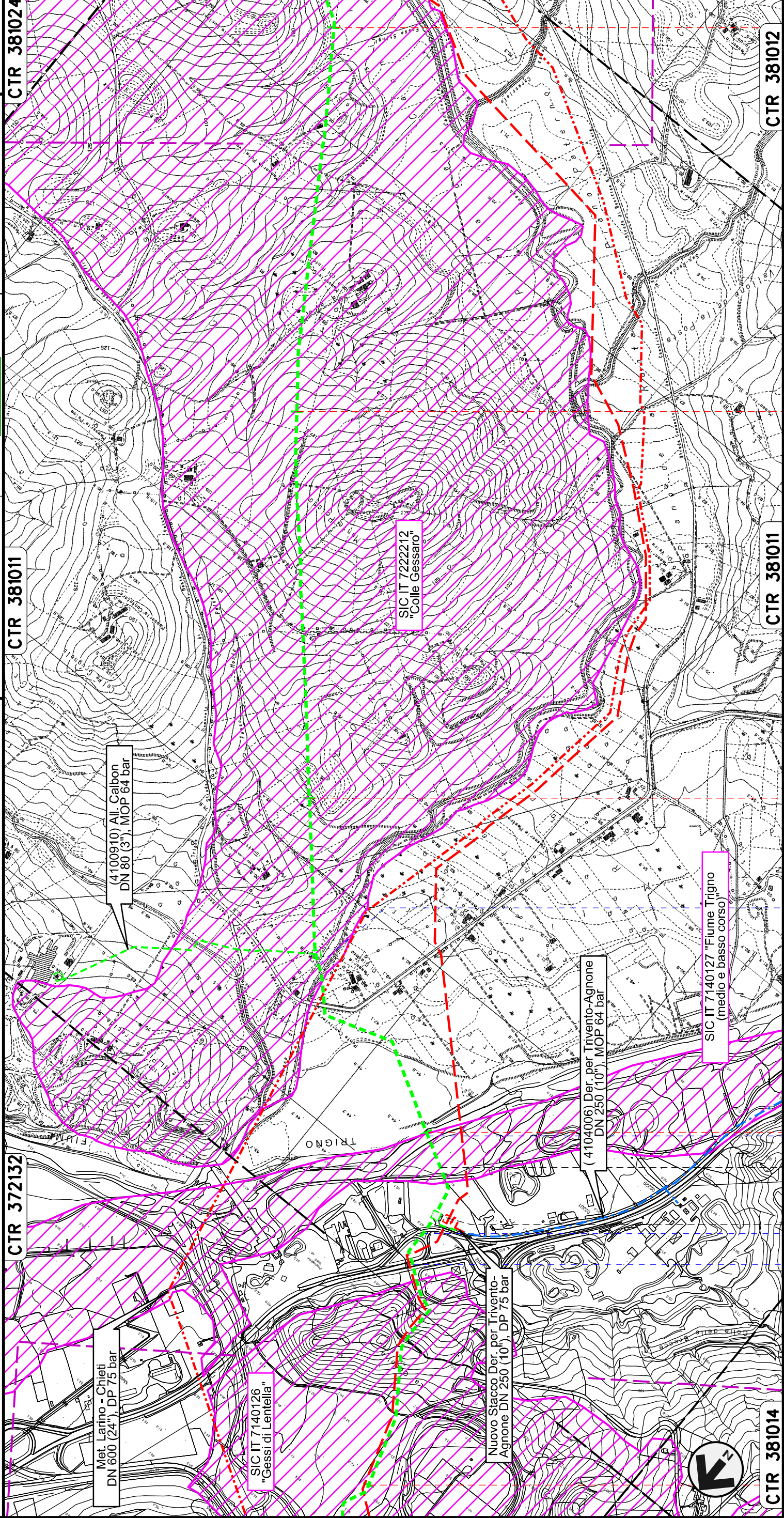


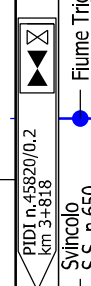
00	30.11.17	EMISSIONE			
INDICE	DATA	REVISIONI			
Dis. PG-TPSZ-329			Comm. NR /17076		
Scala 1:10000			Foglio 2 di 25		
DEL VECCHIO ELABORATO		CASAGRANDE VERIFICATO		CAPRIOTTI APPROVATO	

0+000	1+000	2	3
<p>Stazione L/R km 0+000</p> <p>S.P. n.189 di Montalliano</p>	<p>Stazione L/R km 0+000</p> <p>S.P. n.184 Fondo Valle Treste</p>	<p>CUPELLO</p> <p>CHIETI</p>	<p>LENTELLA</p> <p>Flume Treste</p>

METANODOTTO SAN SALVO - BICCARI
 DN 500 (20"), MOP 64 bar
 Rimozione Condotta Esistente
 TRACCIATO IN DISMISSIONE CON SIC, ZPS E IBA

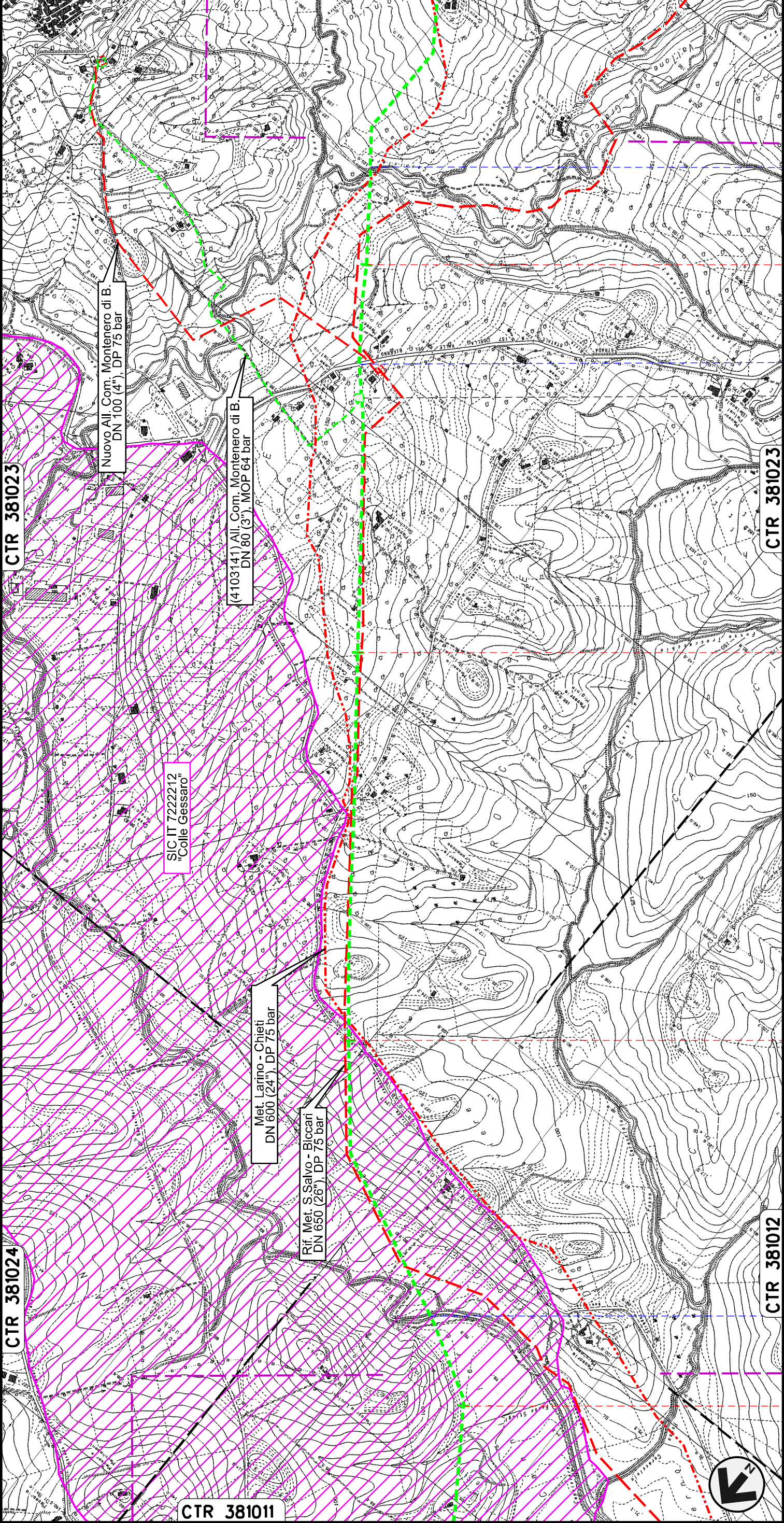
00	30.11.17	EMISSIONE	Foglio 3	
INDICE	DATA	REVISIONI	DEL VECCHIO	CASAGRANDE
			ELABORATO	VERIFICATO
				Dis. PG-TPSZ-329
		Comm.	NR /17076	Scala 1:10000



LENTELLA	MONTENERO DI BISACCIA
CHIETI	CAMPOBASSO
S.S. n.650	
Svircolo S.S. n.650	
Fiume Trigno	
Fosso di Canniviere	
	
<small>PIDI n.45820/0,2 km 3+818</small>	

METANODOTTO SAN SALVO - BICCARI
DN 500 (20"), MOP 64 bar

Rimozione Condotta Esistente
TRACCIATO IN DISMISSIONE CON SIC, ZPS E IBA



MONTENERO DI BISACCIA
CAMPOBASSO

PIDI n.45820/2
km 9+698

Fosso di
Canniviere

S.P. n.163

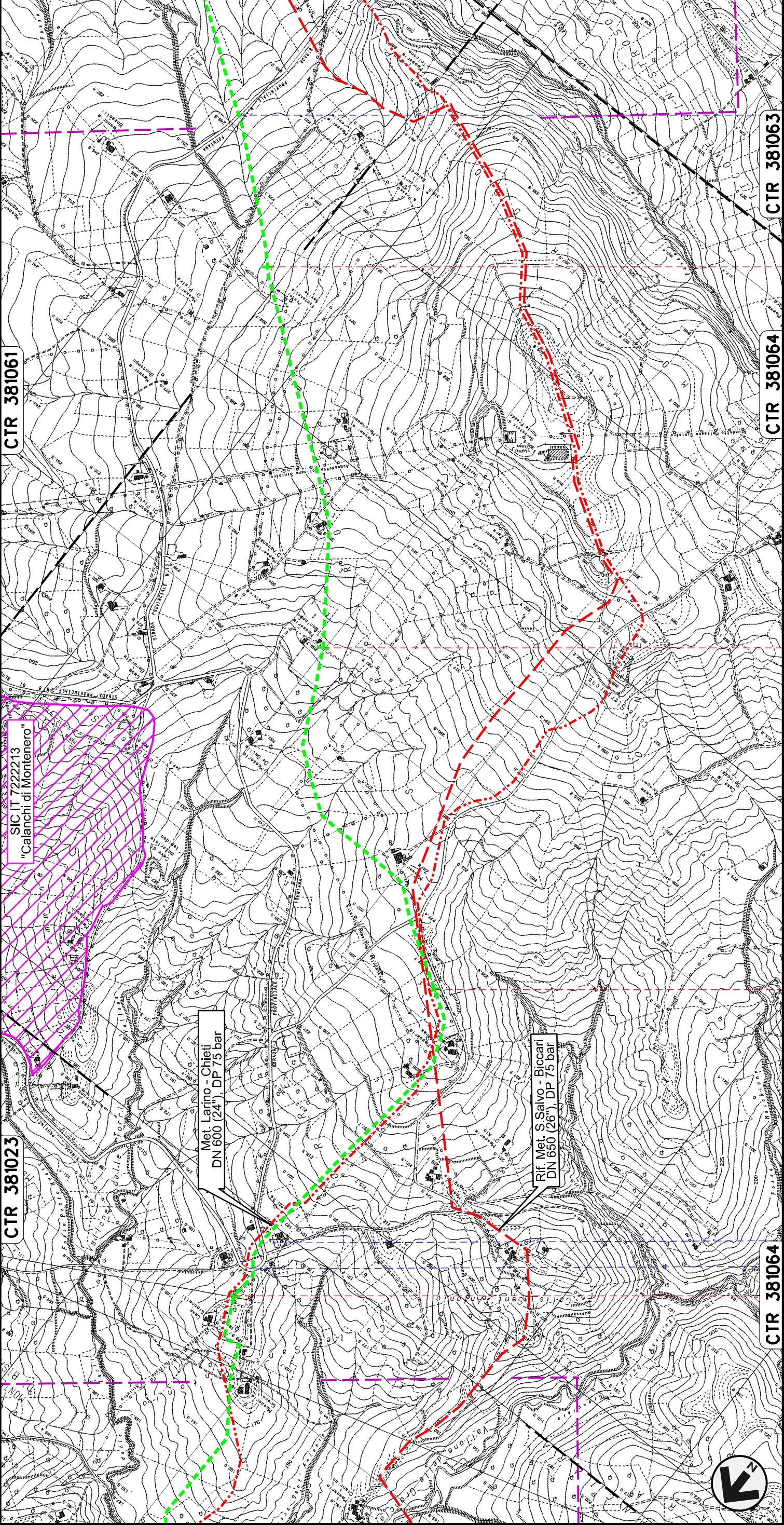
Fosso di
Canniviere

00	30.11.17	EMISSIONE	DEL VECCHIO	CASAGRANDE	CAPRIOTTI	Foglio
INDICE	DATA	REVISIONI	ELABORATO	VERIFICATO	APPROVATO	4
SNAM RETE GAS			Dis. PG-TPSZ-329			di 25
Scale			Comm. NR /17076			1:10000



METANODOTTO SAN SALVO - BICCARI
DN 500 (20"), MOP 64 bar

Rimozione Condotta Esistente
TRACCIATO IN DISMISSIONE CON SIC, ZPS E IBA



CTR 381061

CTR 381023

CTR 381064

CTR 381064

CTR 381063

12

13

14


MONTENERO DI BISACCIA
CAMPOBASSO



S.P. n.13

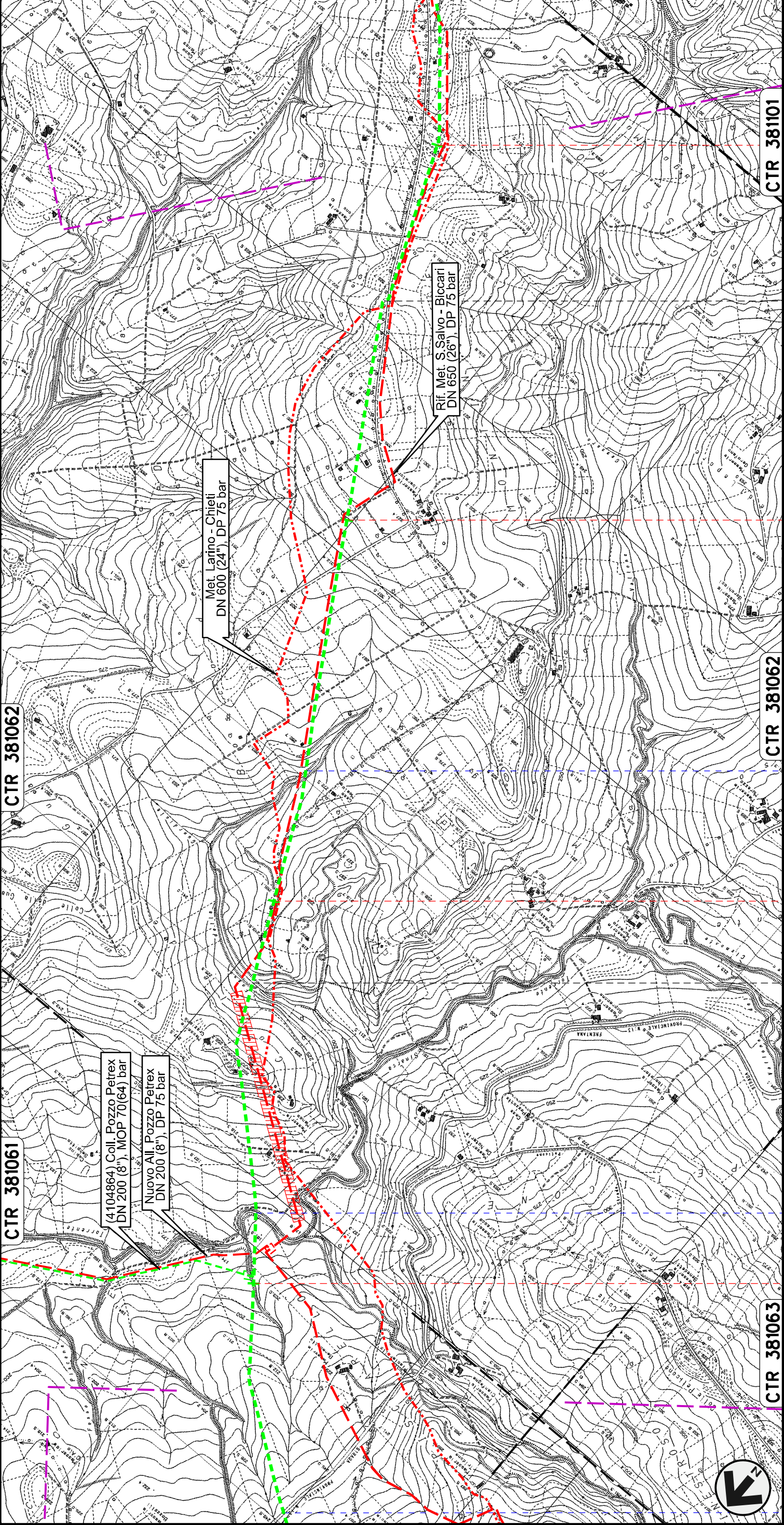
S.P. n.13

00	30.11.17	EMISSIONE	DEL VECCHIO	CASAGRANDE	CAPRIOTTI
INDICE	DATA	REVISIONI	ELABORATO	VERIFICATO	APPROVATO
SNAM RETE GAS			Dis. PG-TPSZ-329		
SNAM			Comm. NR /17076		
Scala 1:10000			Foglio 5 di 25		



METANODOTTO SAN SALVO - BICCARI
DN 500 (20"), MOP 64 bar

Rimozione Condotta Esistente
TRACCIATO IN DISMISSIONE CON SIC, ZPS E IBA

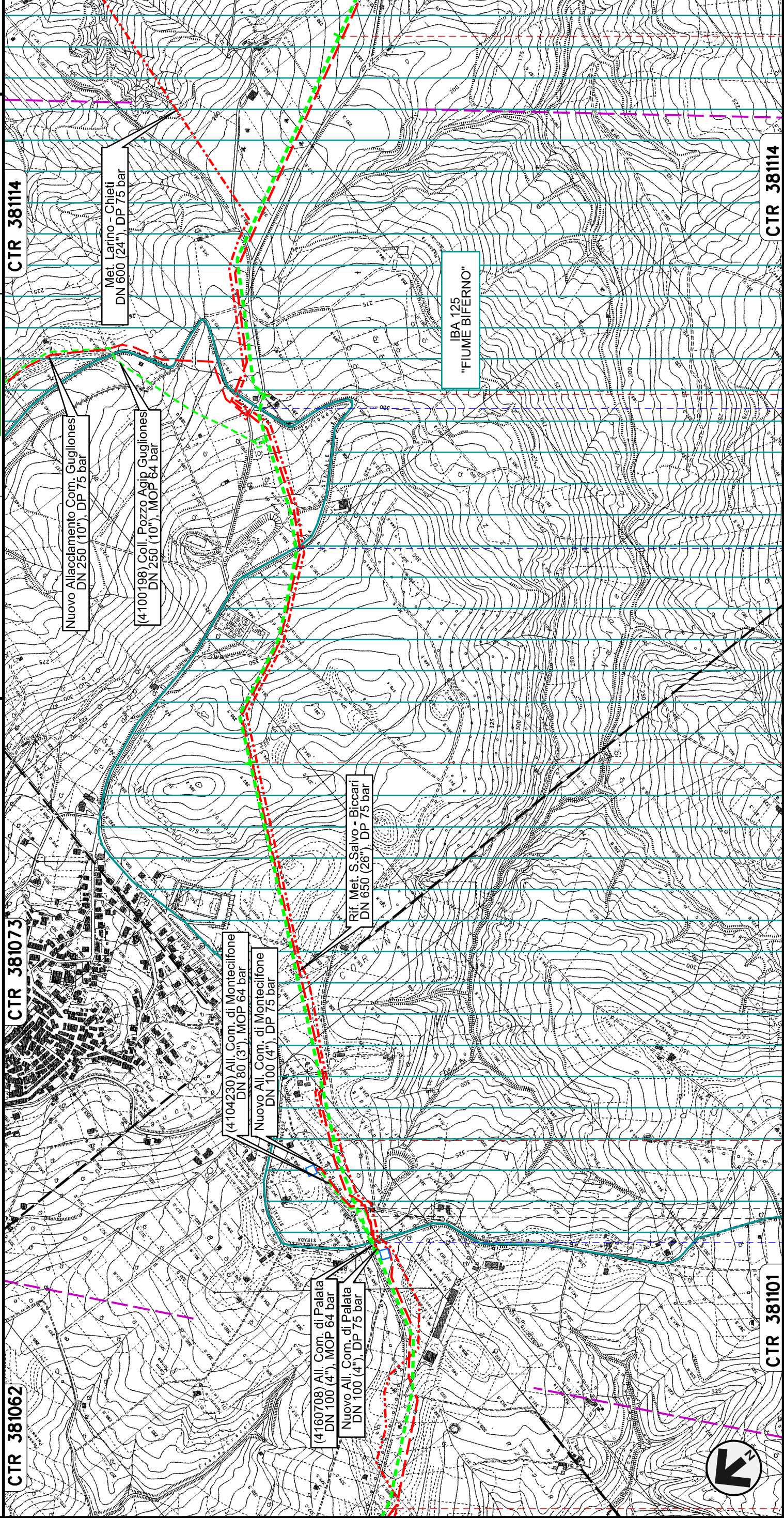


00	30.11.17	EMISSIONE	DEL VECCHIO	CASAGRANDE	CAPRIOTTI
INDICE	DATA	REVISIONI	ELABORATO	VERIFICATO	APPROVATO
SNAM RETE GAS		Dis. PG-SN-320			
ENERECO		Comm. NR /17076			
Scala		1:10000			
Foglio		di 25			
6					

CTR 381063	15	MONTENERO DI BISACCIA	MONTECILFONE	17	CTR 381062	
					18	CTR 381101
						PALATA
						CAMPOBASSO
						Fosso della Guardiola
						Fosso della Guardiola
						Torrente Sinarca
						S.P. n.13

METANODOTTO SAN SALVO - BICCARI
DN 500 (20"), MOP 64 bar

Rimozione Condotta Esistente
TRACCIATO IN DISMISSIONE CON SIC, ZPS E IBA



00	30.11.17	EMISSIONE	ENERECO	
INDICE	DATA	REVISIONI	SNAM RETE GAS	
Dis. PG-TPSZ-329		Comm. NR /17076	Scala 1:10000	

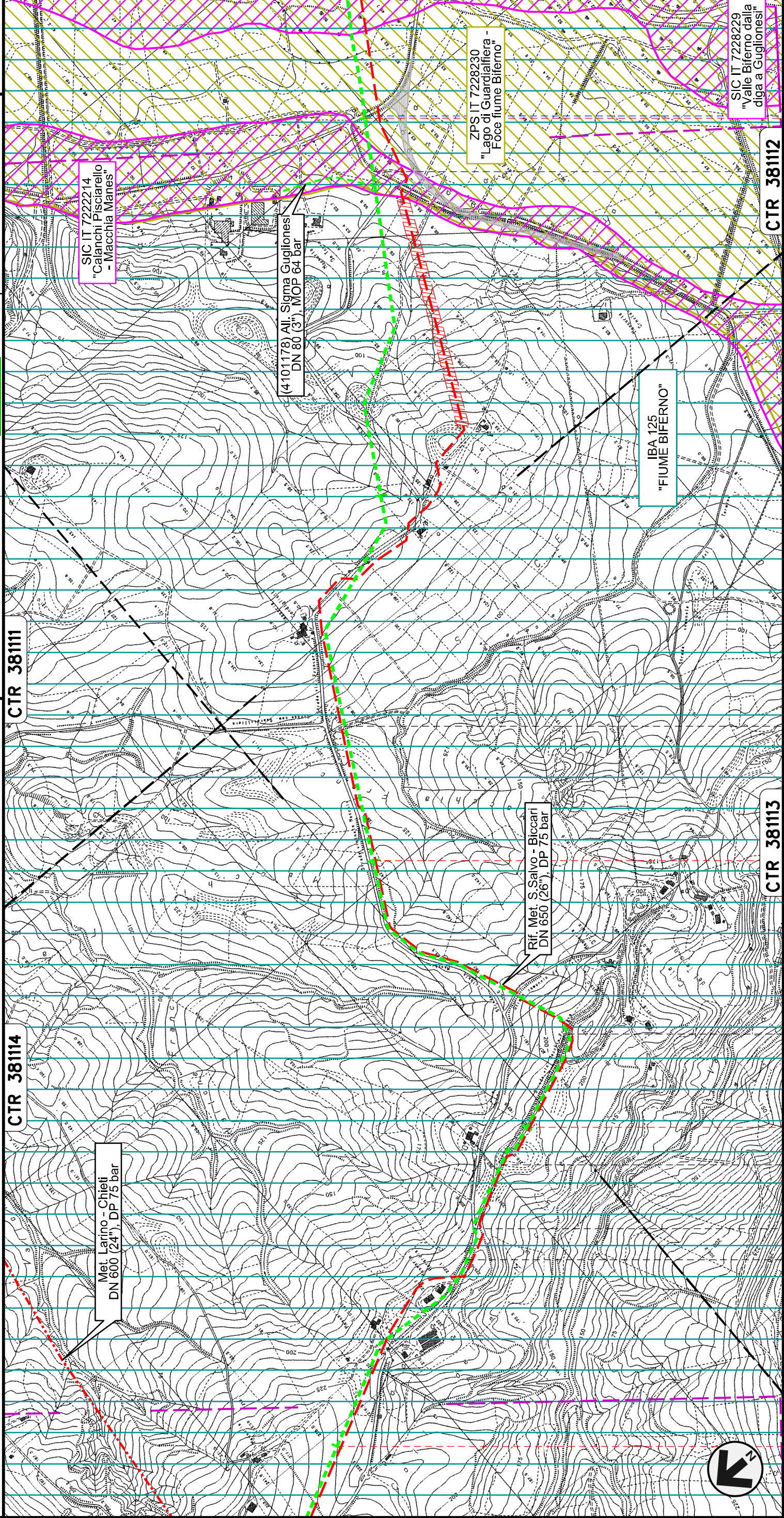
DEL VECCHIO	CASAGRANDE	CAPRIOTTI
ELABORATO	VERIFICATO	APPROVATO

Foglio 7 di 25

CTR 381062	CTR 381073	CTR 381114	CTR 381114
18	19	20	21
PALATA	MONTECILFONE	CAMPOBASSO	
S.P. n.168			
S.P. n.168 S.P. n.168			

METANODOTTO SAN SALVO – BICCARI
DN 500 (20"), MOP 64 bar

Rimozione Condotta Esistente
TRACCIATO IN DISMISSIONE CON SIC, ZPS E IBA



CTR 38114

CTR 38111

CTR 38112

CTR 38113

00	30.11.17	EMMISSIONE	ENENERCO	
INDICE	DATA	R E V I S I O N I	SNAM RETEGAS	
Dis. PG-TPSZ-329			Dis. PG-TPSZ-329	
Comm. NR /17076			Comm. NR /17076	
Scala 1:10000			Scala 1:10000	

Foglio 8 di 25

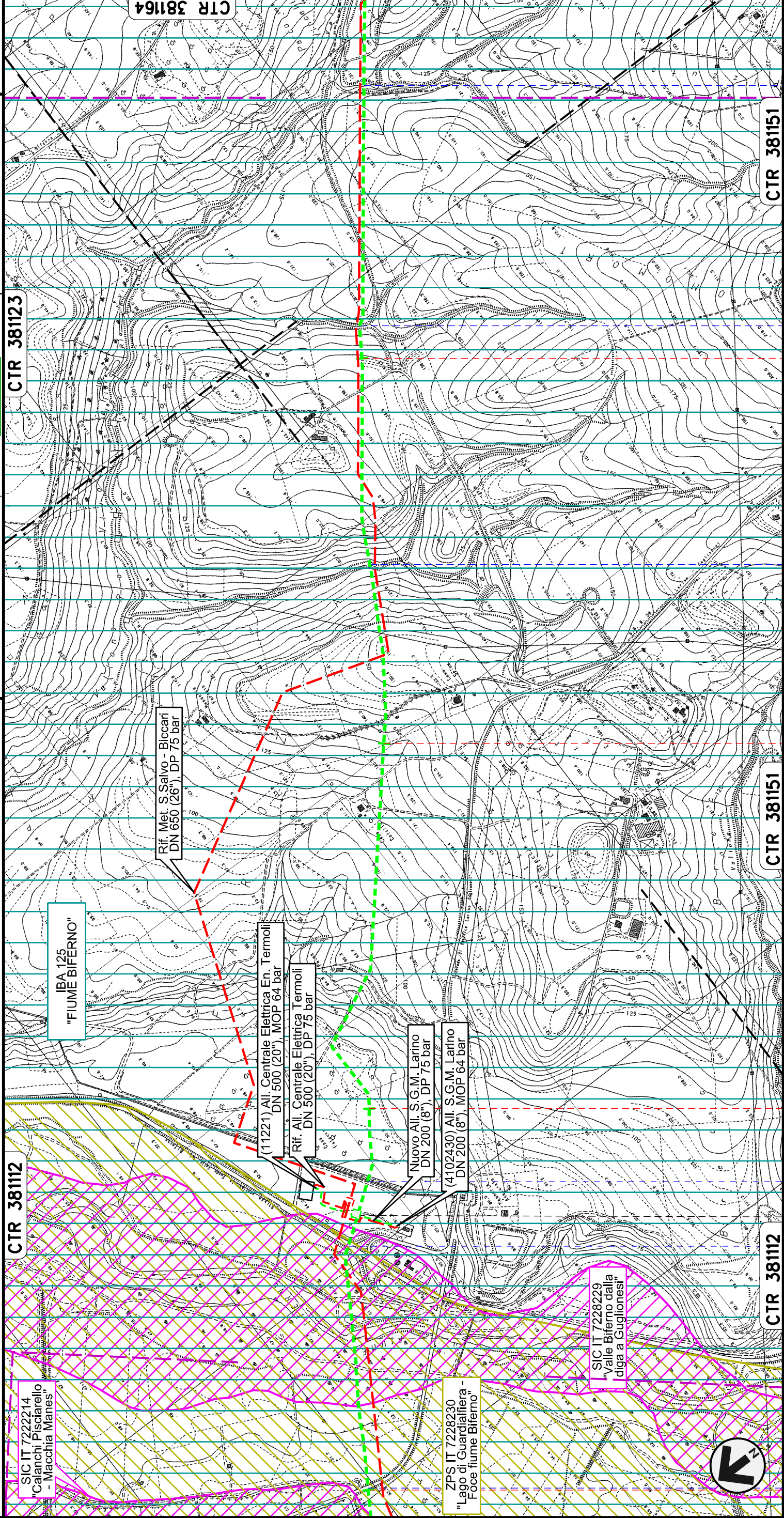
DEL VECCHIO CASAGRANDE CAPRIOTTI
ELABORATO VERIFICATO APPROVATO

MONTECILFONE	22	23	24	25	26
MONTECILFONE	PALATA	MONTECILFONE	GUGLIONESI	GUGLIONESI	GUGLIONESI
CAMPOBASSO	CAMPOBASSO	CAMPOBASSO	CAMPOBASSO	CAMPOBASSO	CAMPOBASSO

S.P. n.150 — S.P. n.80

METANODOTTO SAN SALVO - BICCARI
DN 500 (20"), MOP 64 bar

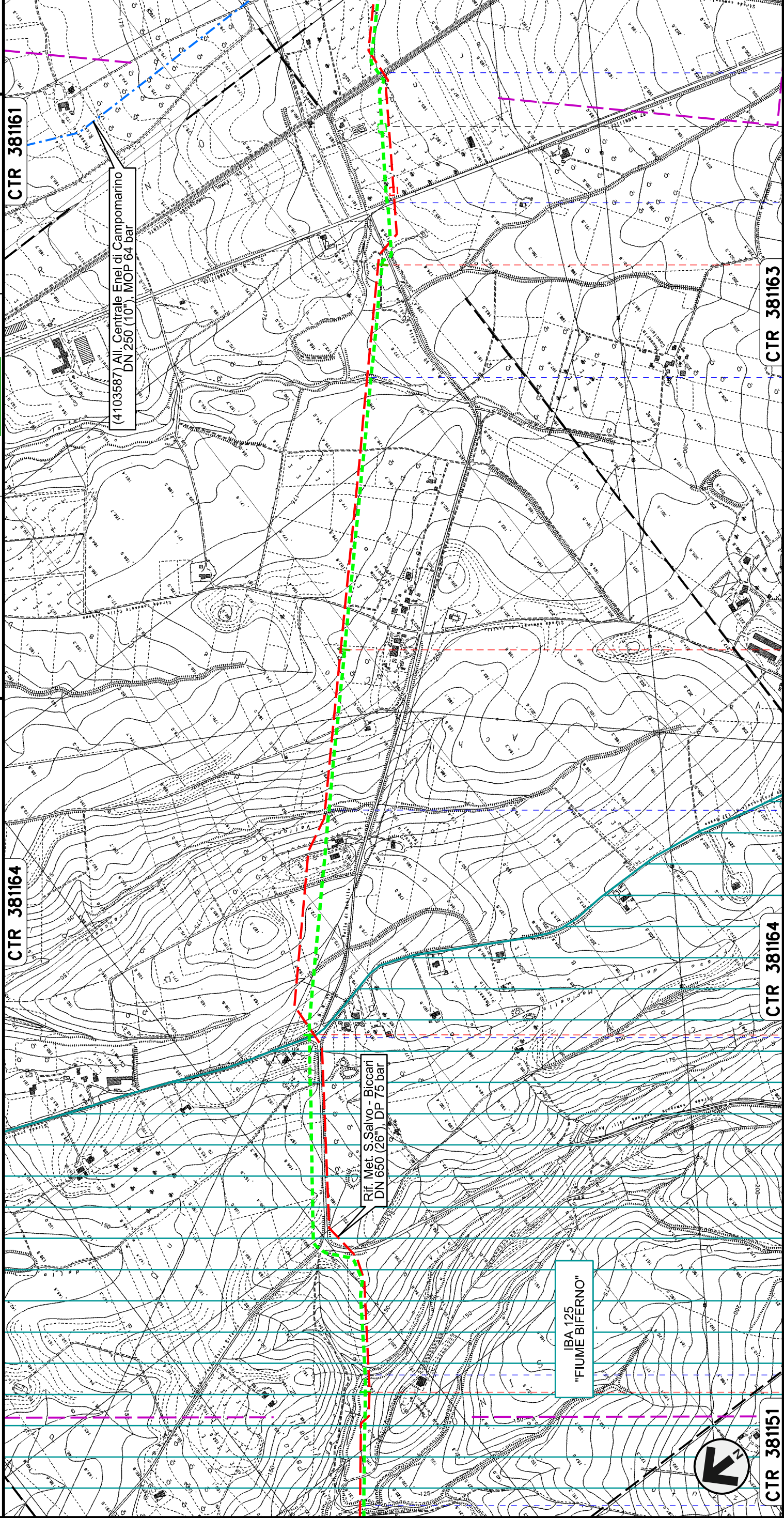
Rimozione Condotta Esistente
TRACCIATO IN DISMISSIONE CON SIC, ZPS E IBA



00	30.11.17	EMISSIONE	REVISIONI	ENERECO	Dis. PG-TPSZ-329	Scala 1:10000
INDICE	DATA	REVISIONI	INDICE	SNAM RETE GAS	Comm. NR /17076	
Foglio 9 di 25		DEL VECCHIO ELABORATO		CASAGRANDE VERIFICATO	CAPRIOTTI APPROVATO	

26	GUGLIONESI	27	LARINO	28	CAMPOBASSO	29	LARINO
S.P. n.80 Fiume Biferno S.S. n.647 Acquedotto DN 2500							
Fiume Biferno Fosso Fosso Fosso Vallone Rio Vivo							
PIDI n.45820/4.1 km 26+733							

METANODOTTO SAN SALVO - BICCARI
DN 500 (20"), MOP 64 bar
Rimozione Condotta Esistente
TRACCIATO IN DISMISSIONE CON SIC, ZPS E IBA



00	30.11.17	EMISSIONE		
INDICE	DATA	REVISIONI		
		Dis. PG-TPSZ-329	Comm. NR /17076	
		Scala 1:10000		

DEL VECCHIO	CASAGRANDE	CAPRIOTTI
ELABORATO	VERIFICATO	APPROVATO

Foglio 10 di 25

CTR 381151 **30** **CTR 381164** **31** **CTR 381163** **32** **CTR 381161** **33**

Vulture Rio Vivo
 Vallone Rio Vivo

S.P. n.137

Vallone Francesca

Fosso Pisciarelli

S.S.n.87

Campobasso-Benevento

FS Termoli

PIL n.45820/4.2
 km 33+419

LARINO
 CAMPOBASSO

METANODOTTO SAN SALVO - BICCARI
DN 500 (20"), MOP 64 bar

Rimozione Condotta Esistente
TRACCIATO IN DISMISSIONE CON SIC, ZPS E IBA

CTR 381161

CTR 381162

CTR 394041

Foglio
11
di 25

Scala
1:10000

Dis. PG-TPSZ-329

Comm. NR /17076



00	30.11.17	EMISSIONE	DEL VECCHIO	CASAGRANDE	CAPRIOTTI
INDICE	DATA	REVISIONI	ELABORATO	VERIFICATO	APPROVATO



34

35

36

37

LARINO

CAMPOBASSO

URURI

MONITORIO NEI FRENTANI

FS Termoli
CB-BN

S.P. n.167

Torrente Cigno

S.P. n.40
Adriatica

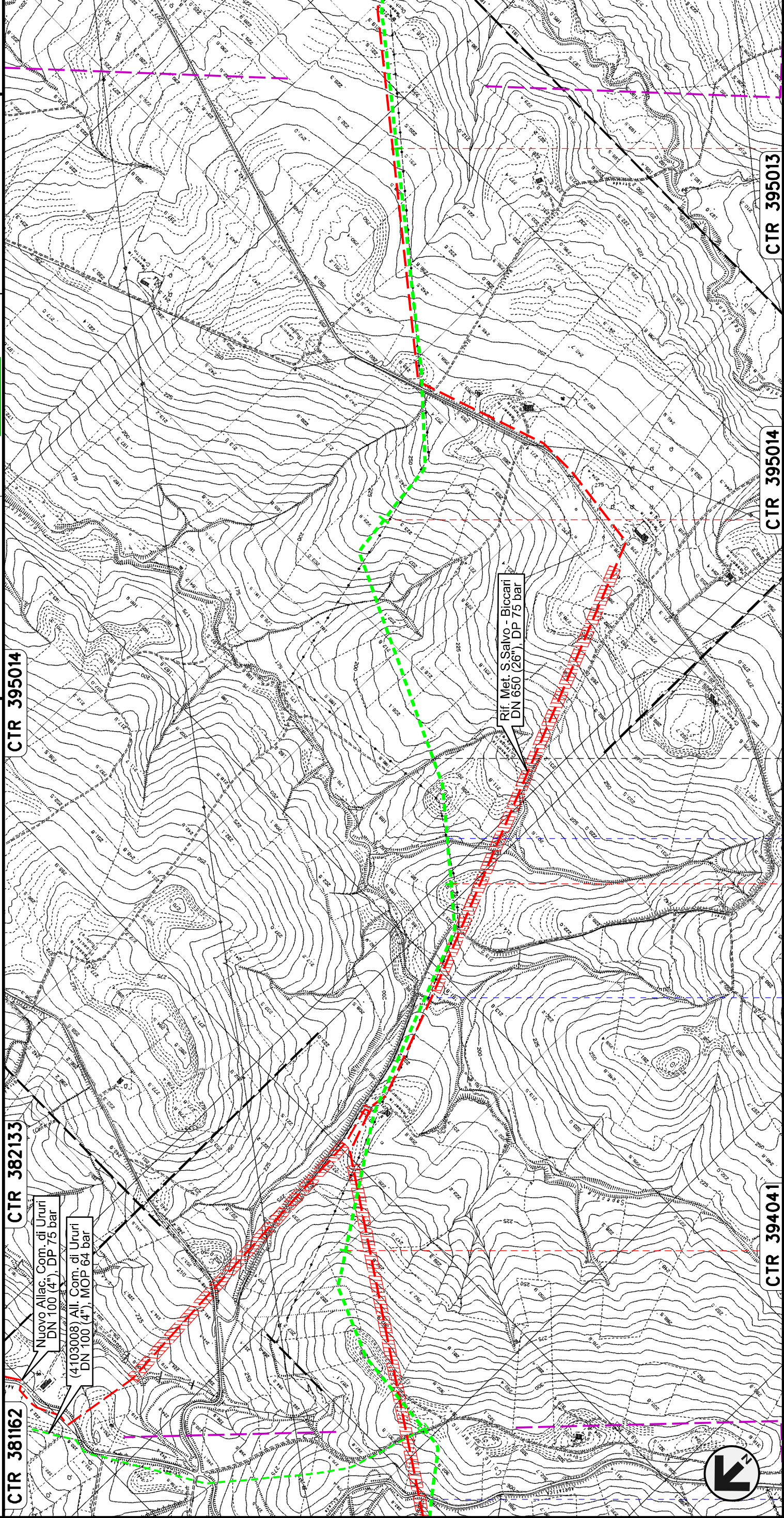
PIDI n. 45820/7
km 33+925

La Società Tutelera i propri diritti a termine di legge.

Il presente disegno e' di proprieta' aziendale - La Società Tutelera i propri diritti a termine di legge.

N. Rif. 03492-ENV-DW-300-0029 - FILE NAME: PG-TPSZ-329-11_00

METANODOTTO SAN SALVO - BICCARI
 DN 500 (20"), MOP 64 bar
 Rimozione Condotta Esistente
 TRACCIATO IN DISMISSIONE CON SIC, ZPS E IBA



00	30.11.17	EMISSIONE	DEL VECCHIO	CASAGRANDE	CAPRIOTTI
INDICE	DATA	R E V I S I O N I	ELABORATO	VERIFICATO	APPROVATO
Dis. PG-TPSZ-329			Comm. NR /17076		
Scala 1:10000			Foglio 12 di 25		

CTR 381162	CTR 382133	CTR 394041	CTR 395014	CTR 395013
38	39	40	41	
MONTORIO NEI FRENTANI	CAMPOBASSO	ROTELLO		
Torrente Saestra	Fosso			
S.P. n. 40 Adriatica				

METANODOTTO SAN SALVO - BICCARI
DN 500 (20"), MOP 64 bar

Rimozione Condotta Esistente
TRACCIATO IN DISMISSIONE CON SIC, ZPS E IBA

CTR 395014

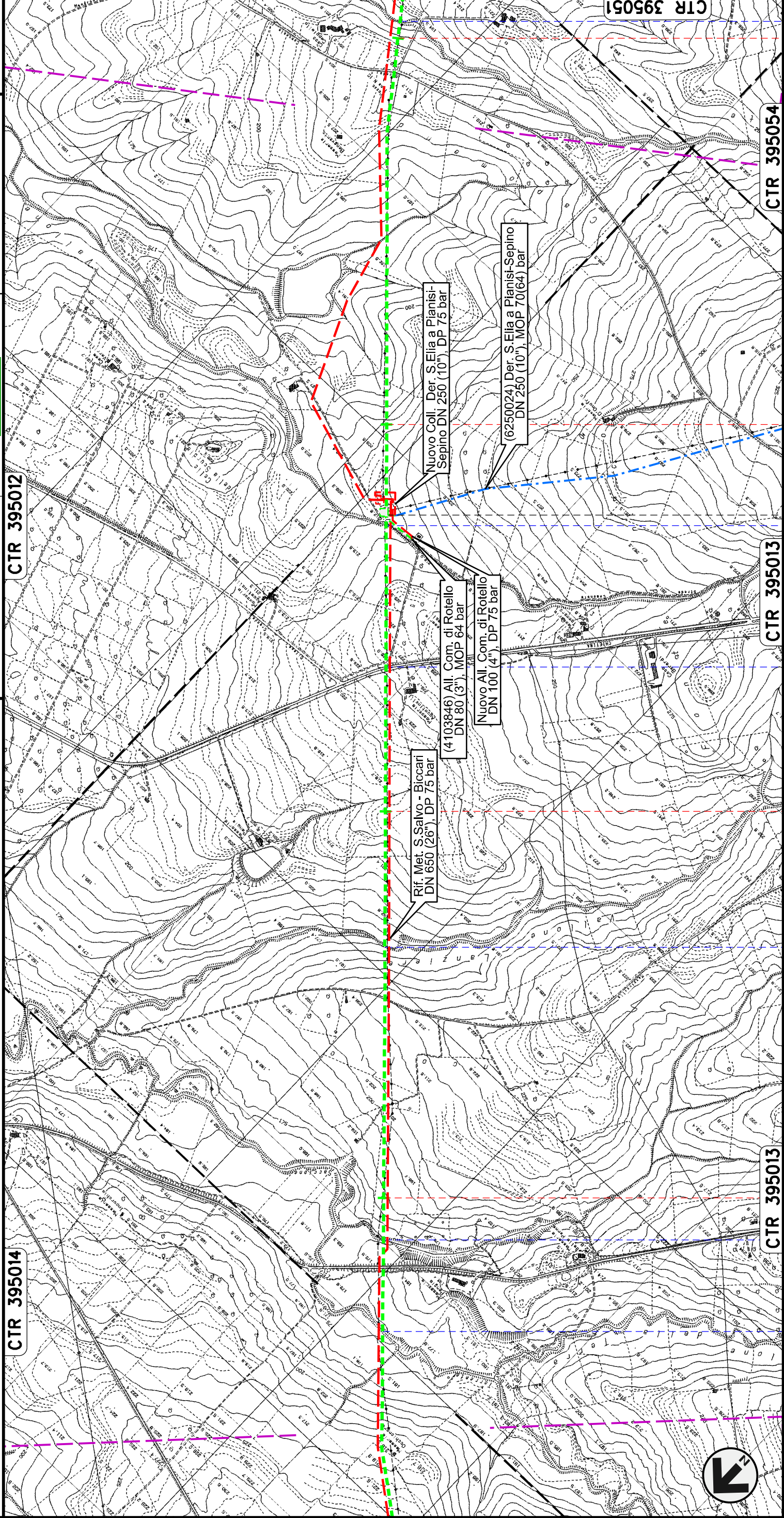
CTR 395012

Comm. NR /17076

Scala 1:10000

00	30.11.17	EMISSIONE	DEL VECCHIO	CASAGRANDE	CAPRIOTTI
INDICE	DATA	REVISIONI	ELABORATO	VERIFICATO	APPROVATO
SNAM RETE GAS			Dis. PG-TPSZ-329		
ENERECO			Comm. NR /17076		

Foglio 13 di 25



42

43

44

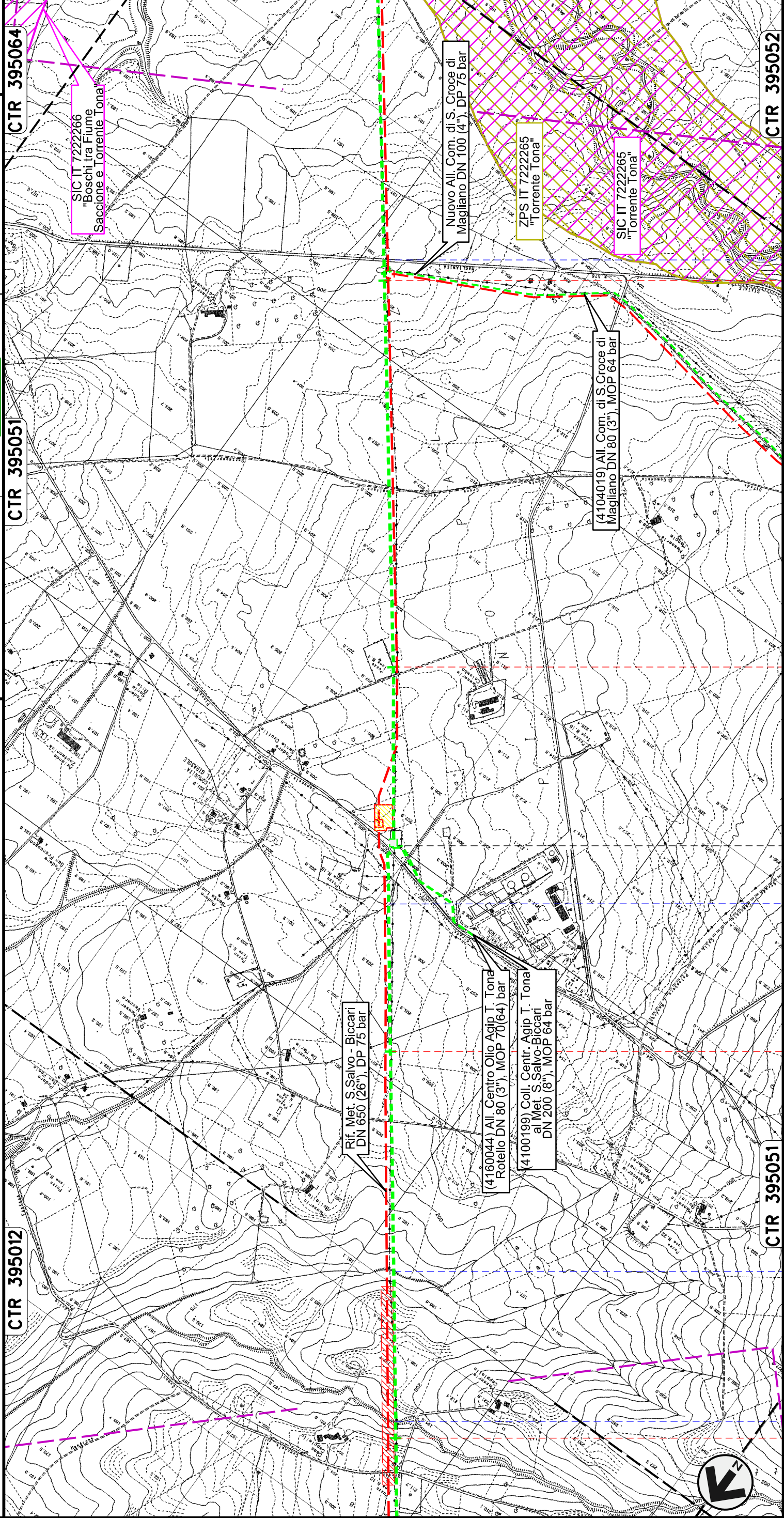
45

ROTELLO
CAMPOBASSO

▲▼
PIDI n.45820/8
km 43+807

Torrente Saccione — Fosso — Vallone Lanziere — S.P. n.78 — Fosso — Fosso

METANODOTTO SAN SALVO - BICCARI
DN 500 (20"), MOP 64 bar
Rimozione Condotta Esistente
TRACCIATO IN DISMISSIONE CON SIC, ZPS E IBA



00	30.11.17	EMMISSIONE	00	DEL VECCHIO	CASAGRANDE	CAPRIOTTI	Foglio
INDICE	DATA	R E V I S I O N I	00	ELABORATO	VERIFICATO	APPROVATO	14
						di 25	
Dis. PG-TPSZ-329			Comm. NR /17076			Scala 1:10000	
CTR 395012			CTR 395051			CTR 395064	
45			46			47	
48			49			CTR 395052	
Fosso			Fosso			S.P. n.166 dei Tre Titoli	
Torre Mannara			Torre Mannara			S.P. n.166 dei Tre Titoli	
PIDI n.45820/8.1 km 46+579			PIDI n.45820/8.1 km 46+579			S.P. n.166 dei Tre Titoli	
ROTELLO			ROTELLO			S.P. n.166 dei Tre Titoli	
CAMPOBASSO			CAMPOBASSO			S.P. n.166 dei Tre Titoli	

METANODOTTO SAN SALVO - BICCARI
DN 500 (20"), MOP 64 bar

Rimozione Condotta Esistente
TRACCIATO IN DISMISSIONE CON SIC, ZPS E IBA

CTR 395101

CTR 395102

CTR 395103

IBA 126
"MONTI DELLA DAUNIA"

SIC IT 9110002
"Valle Foreste"
Lago di Occhito

Rif. Met. S. Salvo - Biccari
DN 650 (26"), DP 75 bar



56

57

58

59

CASTELNUOVO DELLA DAUNIA

CASALVECCHIO DI PUGLIA

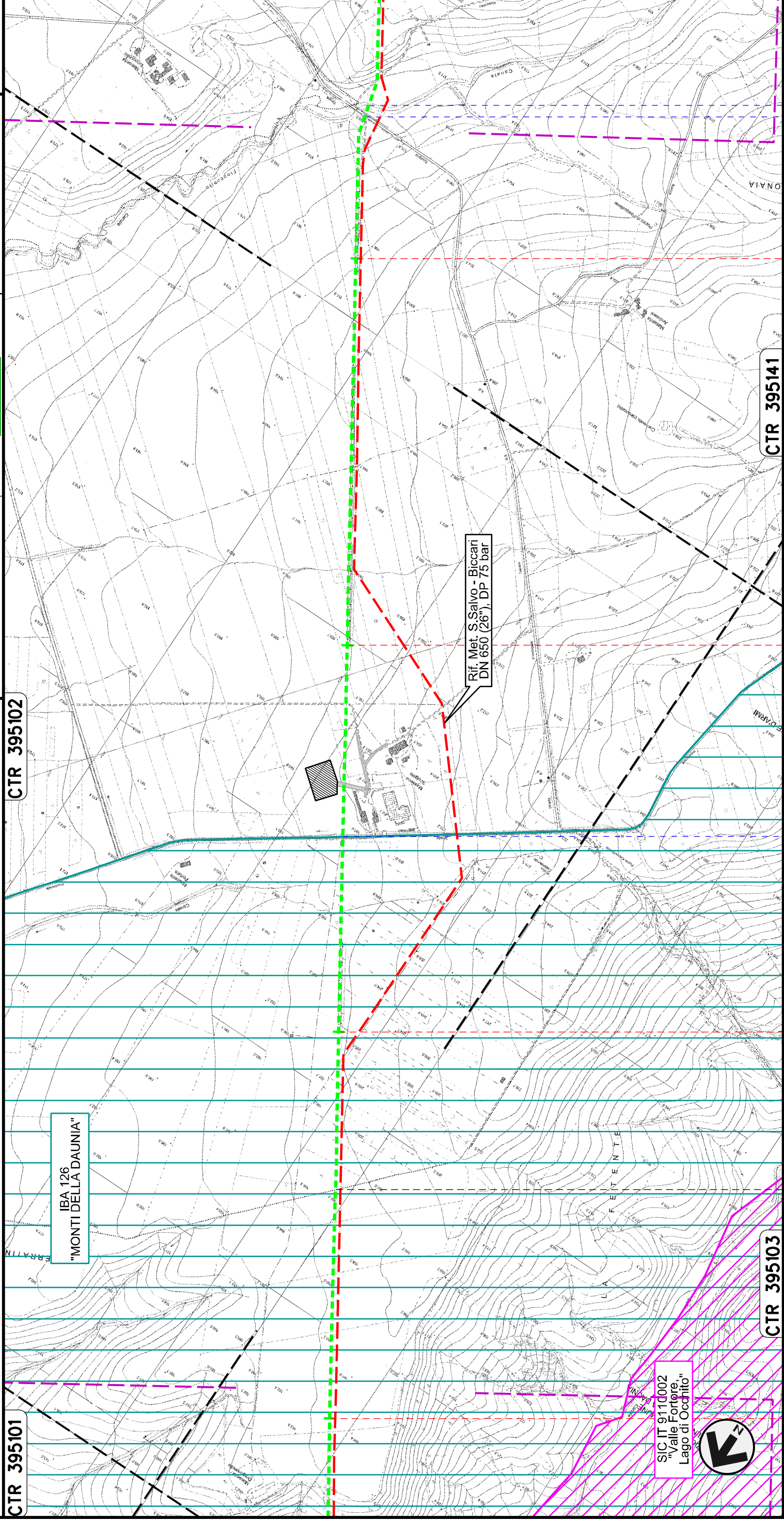
FOGGIA

S.P. n.11

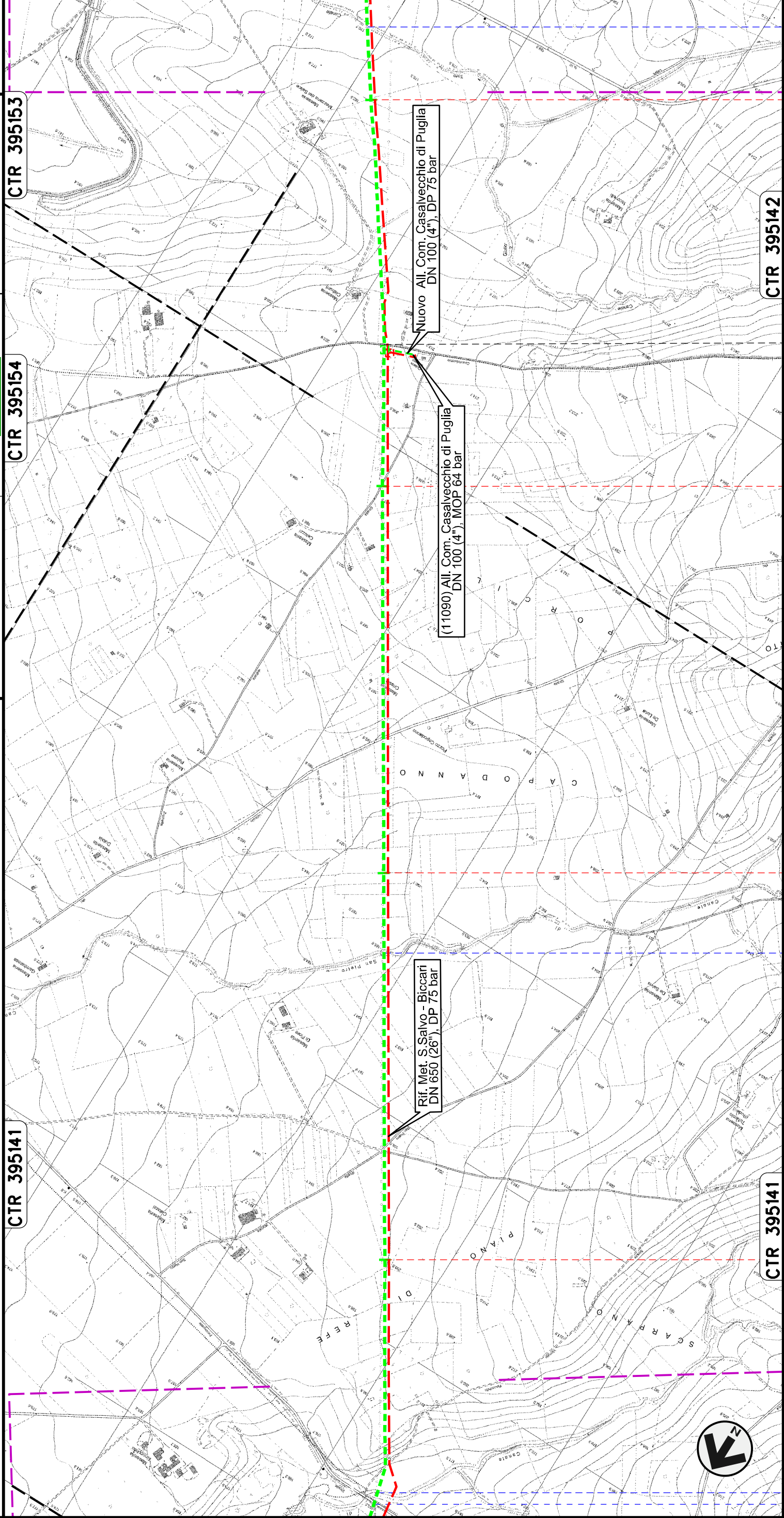
S.P. n.8

Canale Finocchito

00	30.11.17	EMISSIONE	DEL VECCHIO	CASAGRANDE	CAPRIOTTI
INDICE	DATA	REVISIONI	ELABORATO	VERIFICATO	APPROVATO
SNAM RETE GAS			Dis. PG-TPSZ-329		
ENENERCO			Comm. NR /17076		
Foglio 17 di 25			Scala 1:10000		



METANODOTTO SAN SALVO - BICCARI
DN 500 (20"), MOP 64 bar
Rimozione Condotta Esistente
TRACCIATO IN DISMISSIONE CON SIC, ZPS E IBA



00	30.11.17	EMISSIONE				
INDICE	DATA	REVISIONI				
			Dis. PG-TPSZ-329	DEL VECCHIO CASAGRANDE CAPRIOTTI ELABORATO VERIFICATO APPROVATO		
			Comm. NR /17076	Foglio 18 di 25		
				Scala 1:10000		



60	61	62	63
CTR 395141	CTR 395141	CTR 395142	CTR 395142
CASALVECCHIO DI PUGLIA	CASALVECCHIO DI PUGLIA	CASALVECCHIO DI PUGLIA	CASTELNUOVO DELLA DAUNIA
FOGGIA			
Canale San Pietro			
Canale Finocchito			
S.P. n.8			
Canale Giulio Toro			

METANODOTTO SAN SALVO - BICCARI
DN 500 (20"), MOP 64 bar

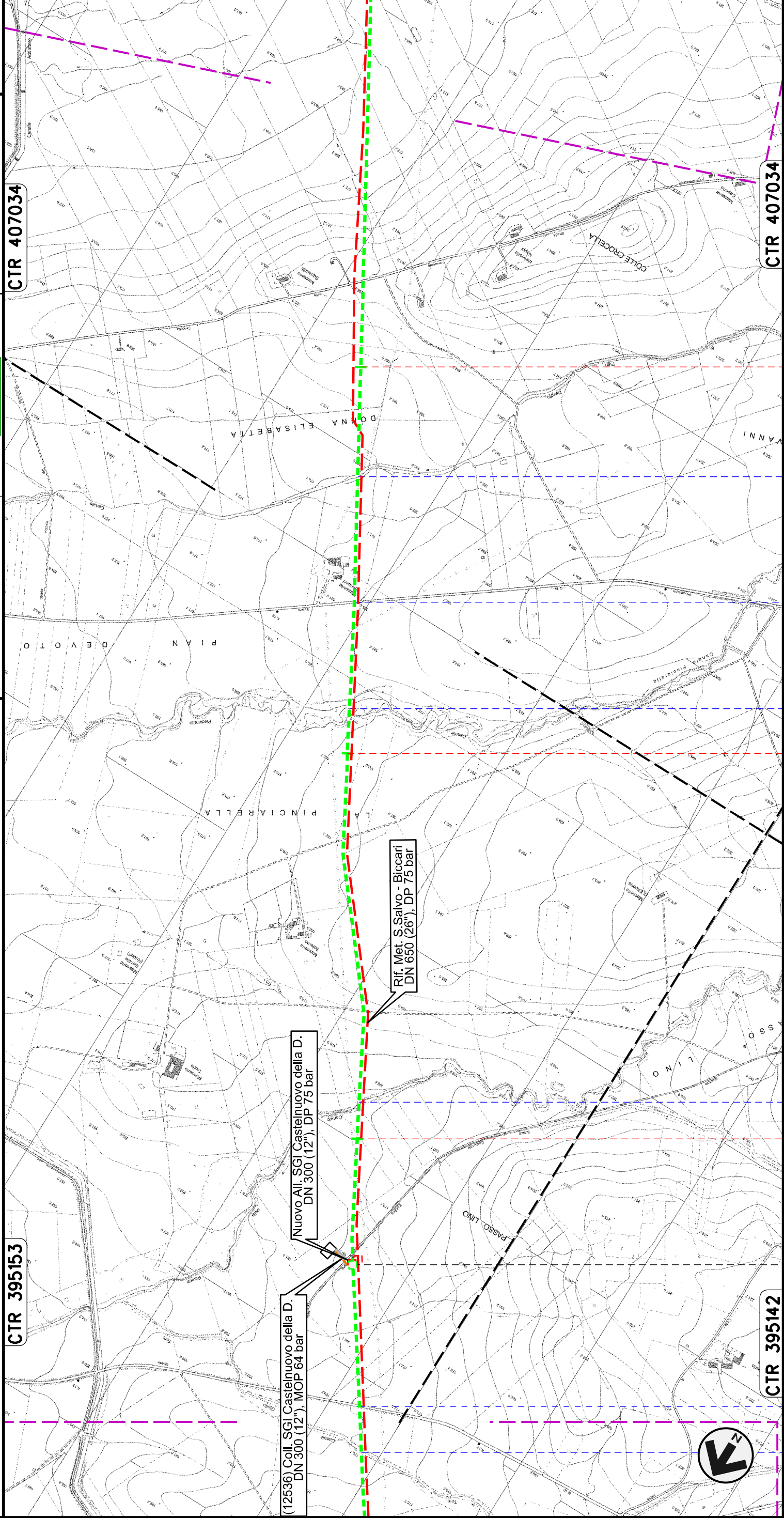
Rimozione Condotta Esistente
TRACCIATO IN DISMISSIONE CON SIC, ZPS E IBA

CTR 395153

CTR 407034

00	30.11.17	EMISSIONE		
INDICE	DATA	REVISIONI		
		Dis. PG-TPSZ-329	Comm. NR /17076	
		Scala 1:10000		

DEL VECCHIO ELABORATO	CASAGRANDE VERIFICATO	CAPRIOTTI APPROVATO
Foglio 19 di 25		





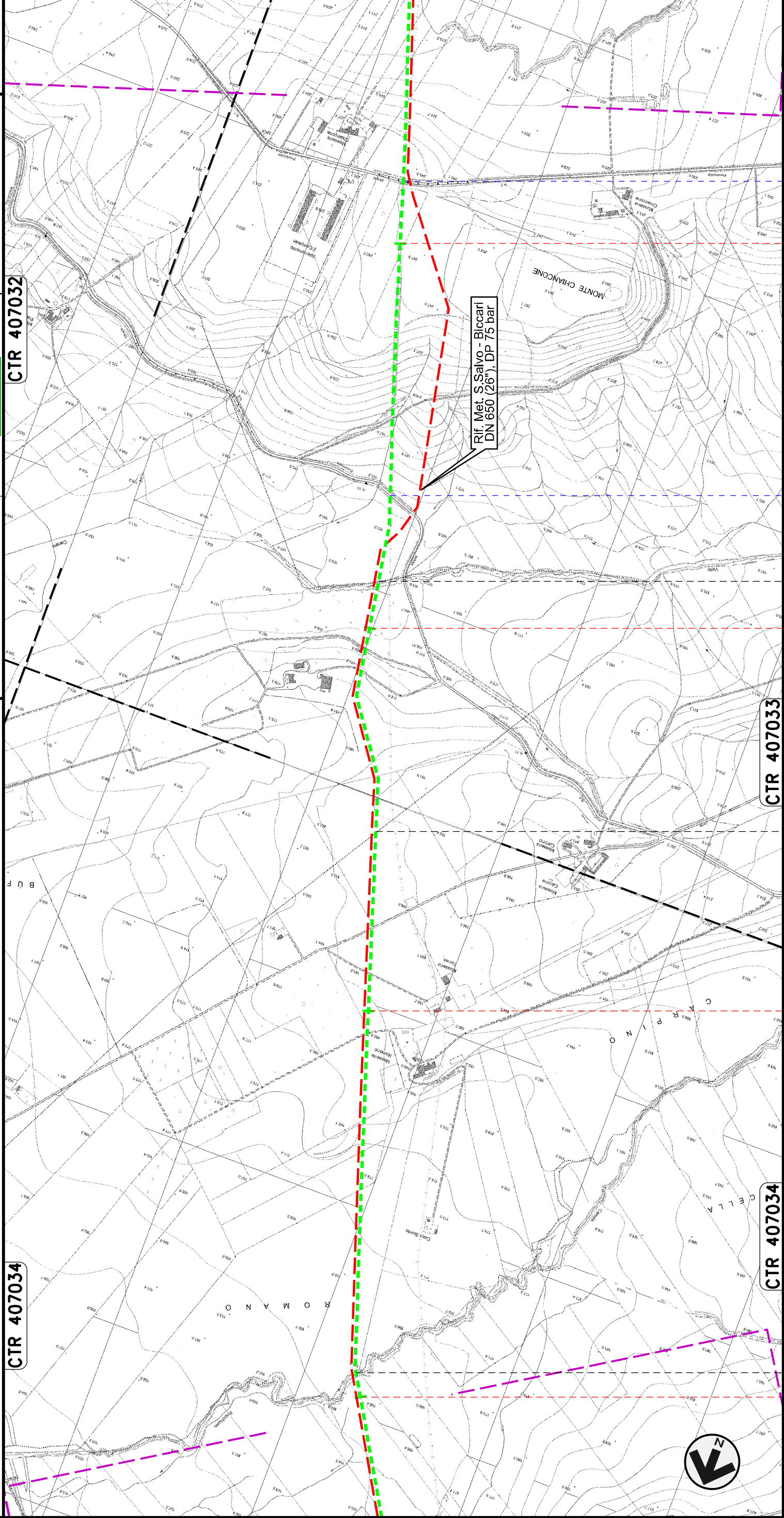
CTR 395142	64	CASTELNUOVO DELLA DAUNIA	FOGGIA	CTR 407034
Canale Giulio-Toro	S.P. n.10	Canale della Riscia	Canale Pinciarella	S.P. n. 16
				Canale Pian Devoto
PIDI n.45820/10 km 63+670				

METANODOTTO SAN SALVO - BICCARI
DN 500 (20"), MOP 64 bar
Rimozione Condotta Esistente
TRACCIATO IN DISMISSIONE CON SIC, ZPS E IBA

CTR 407034

CTR 407032

00	30.11.17	EMISSIONE		
INDICE	DATA	REVISIONI		
DEL VECCHIO CASAGRANDE CAPRIOTTI ELABORATO VERIFICATO APPROVATO		Dis. PG-TPSZ-329 Comm. NR /17076		
Foglio 20 di 25 Scala 1:10000				



CTR 407034

CTR 407033

67	CASTELNUOVO DELLA DAUNIA	PIETRAMONTECORVINO	PIETRAMONTECORVINO	Canale Rocchione	S.P. n.6
68	PIETRAMONTECORVINO	LUCERA	FOGGIA	Canale della Valle	S.P. n.7
69	LUCERA	FOGGIA	PIETRAMONTECORVINO		
70	PIETRAMONTECORVINO	PIETRAMONTECORVINO			

METANODOTTO SAN SALVO - BICCARI
DN 500 (20"), MOP 64 bar

Rimozione Condotta Esistente
TRACCIATO IN DISMISSIONE CON SIC, ZPS E IBA

CTR 407032

CTR 407071

CTR 407033

CTR 407074

71

72

73

74

PIETRAMONTECORVINO

LUCERA

PIETRAMONTECORVINO

FOGGIA

LUCERA

PIETRAMONTECORVINO

Torrente Triolo II

Canale
Ganneti

S.P. n.18

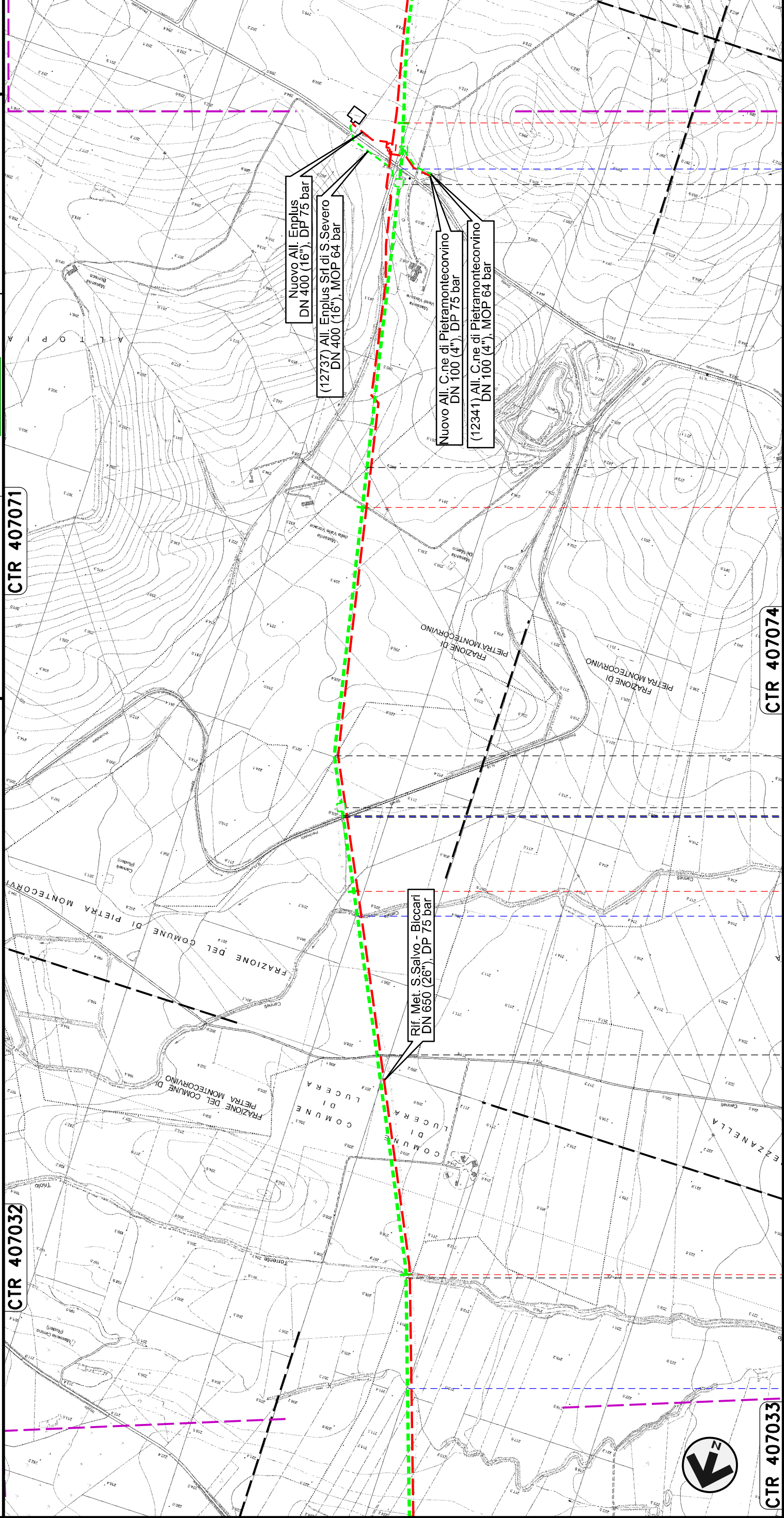
S.P. n.5

PID n.45820/10.1
km 72+181

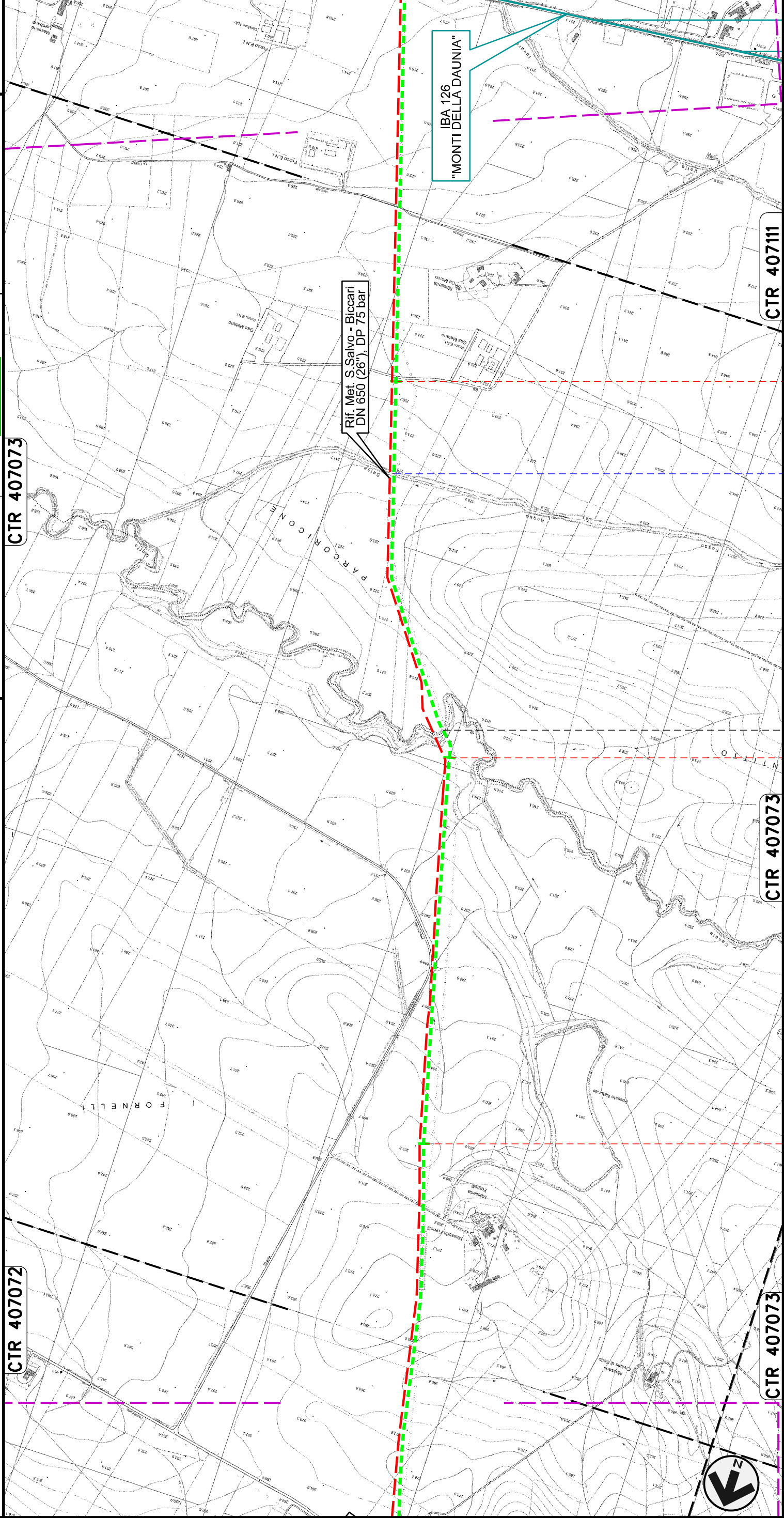
PID n.45820/10.2
km 73+790

Il presente disegno e' di proprieta' aziendale - La Societa' tutelera' i propri diritti a termine di legge.

00	30.11.17	EMISSIONE	REVISIONI	00	DEL VECCHIO	CASAGRANDE	CAPRIOTTI
INDICE	DATA			ELABORATO	VERIFICATO	APPROVATO	
SNAM RETE GAS				Dis. PG-TPSZ-329			
SNAM				Comm. NR /17076			
				Scala 1:10000			
				Foglio 21 di 25			



METANODOTTO SAN SALVO - BICCARI
 DN 500 (20"), MOP 64 bar
 Rimozione Condotta Esistente
 TRACCIATO IN DISMISSIONE CON SIC, ZPS E IBA



00	30.11.17	EMISSIONE	REVISIONI	00	30.11.17	EMISSIONE
INDICE	DATA	REVISIONI	INDICE	DATA	REVISIONI	INDICE
Dis. PG-TPSZ-329			Dis. PG-TPSZ-329			
Comm. NR /17076			Comm. NR /17076			
Scala 1:10000			Scala 1:10000			

Foglio 22 di 25

DEL VECCHIO CASAGRANDE CAPRIOTTI
 ELABORATO VERIFICATO APPROVATO

CTR 407072

CTR 407073

CTR 407073

CTR 407073

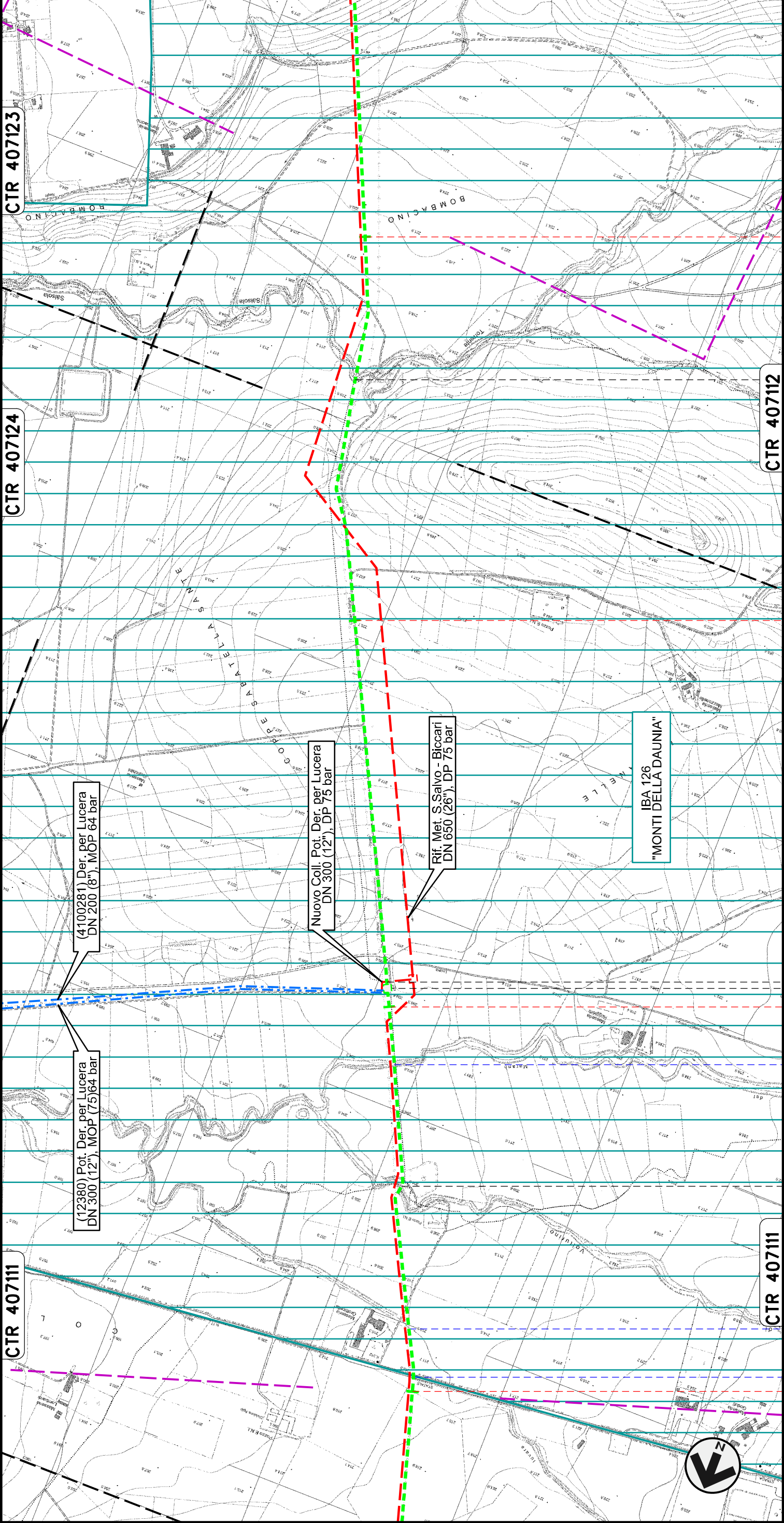
CTR 407111

PIETRAMONTECORVINO	75	FOGGIA	76	VOLTURINO	77
		Canale Motta Montecorvino			
		Fosso Acqua Salsa			



METANODOTTO SAN SALVO - BICCARI
DN 500 (20"), MOP 64 bar

Rimozione Condotta Esistente
TRACCIATO IN DISMISSIONE CON SIC, ZPS E IBA



VOLTURINO

LUCERA

ALBERONA

BICCARI

CTR 407111

79

80

CTR 407112

81

CTR 407111

78

CTR 407124

CTR 407123

78

00	30.11.17	EMISSIONE				
INDICE	DATA	REVISIONI				
			Dis. PG-TPSZ-329	Comm. NR /17076		
			Scala 1:10000			
			Foglio 23 di 25			
			DEL VECCHIO CASAGRANDE CAPRIOTTI			
			ELABORATO VERIFICATO APPROVATO			

PIDI n.45820/12
km 78+977

Canale Fara di Volturino

Canale del Marano

S.S. n. 17

Fosso

Torrente Salsola

METANODOTTO SAN SALVO - BICCARI
DN 500 (20"), MOP 64 bar

Rimozione Condotta Esistente
TRACCIATO IN DISMISSIONE CON SIC, ZPS E IBA

CTR 407123

IBA 126
"MONTI DELLA DAUNIA"

Rif. Met. S.Salvo - Biccari
DN 650 (26"), DP 75 bar

(4500260) Met. Biccari-F. Celone
DN 450 (18"), MOP 64 bar

(45730) Met. Biccari-Na 2 tr. e coll. P. Agjp Roseto
DN 600 (24"), MOP 64 bar

(45730) Met. Biccari-Na 2 tr. e coll. P. Agjp Roseto
DN 400 (16"), MOP 64 bar

CTR 417164

(4103649) Coll. Pozzi Snia V. - Nodo Biccari
DN 150 (6"), MOP 70 bar

CTR 407112

82

83

83+900

BICCARI
FOGGIA

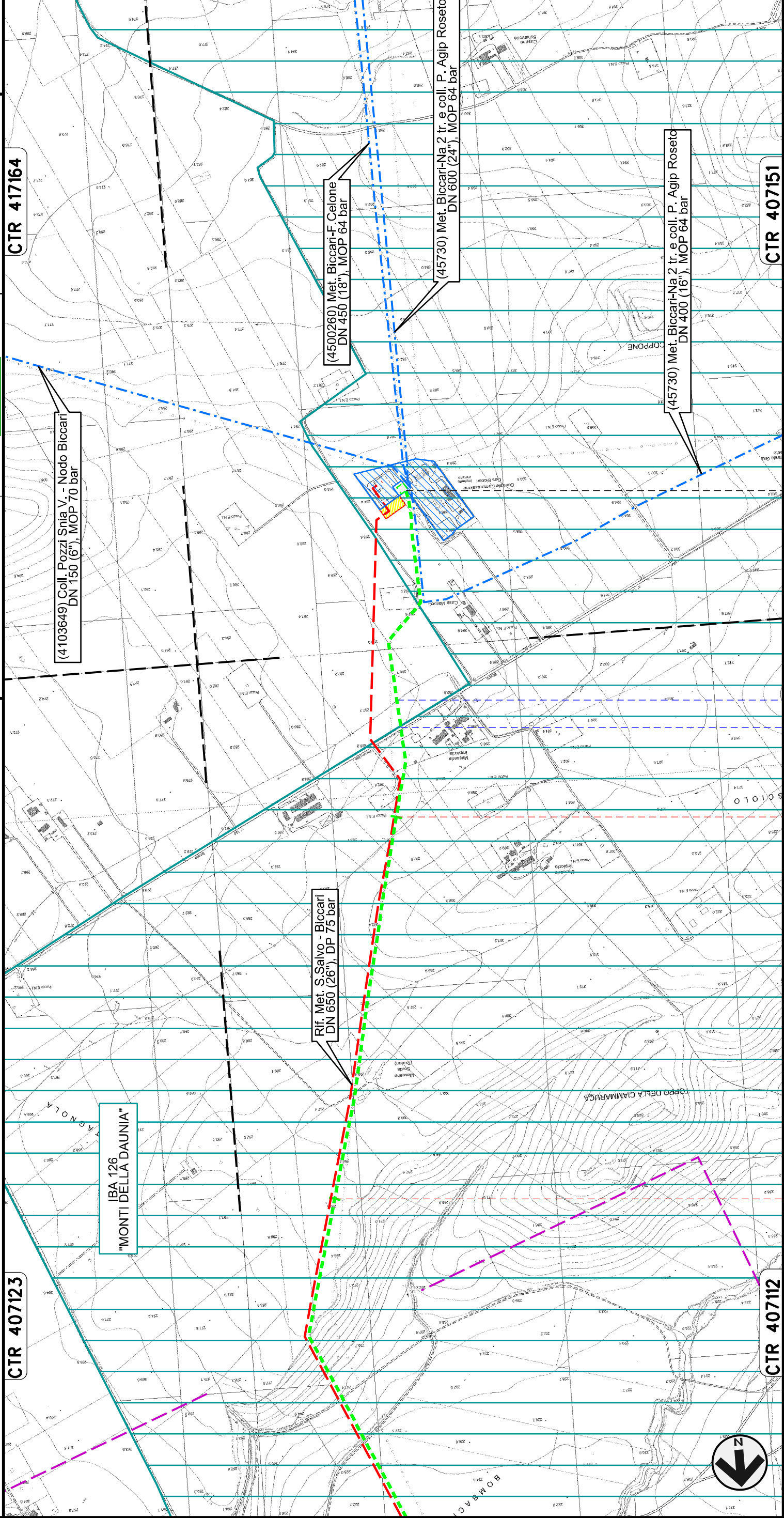
Stazione L/R n.45820/12.1
km 83+889

Nodo di Biccari n.1029

S.P. n.130 — Fosso

















00	30.11.17	EMISSIONE	REVISIONI	ENERECO		Dis. PG-TPSZ-329	Comm. NR /17076	Scala 1:10000
INDICE	DATA			SNAM RETE GAS				
				DEL VECCHIO	CASAGRANDE	CAPRIOTTI		
				ELABORATO	VERIFICATO	APPROVATO		
						Foglio 24 di 25		












METANODOTTO SAN SALVO – BICCARI
DN 500 (20"), MOP 64 bar
Rimozione Condotta Esistente
TRACCIATO IN DISMISSIONE CON SIC, ZPS E IBA

LEGENDA

SIMBOLOGIA CARTOGRAFICA

	Metanodotti da porre fuori esercizio e rimuovere		Impianti di linea da porre fuori esercizio e rimuovere
	Metanodotti in progetto		Impianti di linea in progetto
	Metanodotti in esercizio		Impianti di linea su rete in esercizio
	Altre condotte di terzi		Gallerie, Tunnel, Mini-Microtunnel, Raise Boring e T.O.C.
	Aree impianti stacco-terminale in progetto		Nuova viabilità
	Aree impianti stacco-terminale esistenti		Viabilità in programma
	Limite sovrapposizione fogli		Condotta S.G.I. (in progetto)

SIMBOLOGIA MECCANICA

	Punto di intercettazione di linea (P.I.L.)
	Punto di intercettazione di derivazione importante (P.I.D.I.)
	Punto di intercettazione di derivazione semplice con stacco da P.I.L. (P.I.D.S.)
	Punto di intercettazione e derivazione semplice con stacco da Linea (P.I.D.S.)
	Punto di intercettazione con discaggio di allacciamento (P.I.D.A.)
	Punto predisposto per il discaggio di allacciamento (P.P.D.A.)
	Punto di sezionamento elettrico terminale (P.S.E.T.)
	Stazione predisposta per lancio e ricevimento FIG
	Impianto di riduzione/ regolazione della pressione

Progressiva chilometrica

Comuni

Province

Impianti

Attraversamenti


N:

TIPO - N. - PROGR. km

TIPOLOGIA ATTRAVERSATA
(SS n. **, corso d'acqua, ferrovia, ecc.)

TIPO - N. - ESISTENTE

LEGENDA TEMATICA



S.I.C. IT7140126 "GESSI DI LENTELLA"
S.I.C. IT7140127 "FIUME TRIGNO (MEDIO E BASSO CORSO)"
S.I.C. IT7222212 "COLLE GESSARO"
S.I.C. IT7222213 "CALANCHI DI MONTENERO"
S.I.C. IT7222214 "CALANCHI PISCIARELLO - MACCHIA MANES"
S.I.C. IT7228229 "VALLE BIFERNO DALLA DIGA A GUGLIONESI"
S.I.C. IT7222254 "TORRENTE CIGNO"
S.I.C. IT7222266 "BOSCHI TRA FIUME SACCIONE E TORRENTE TONA"
S.I.C. IT7222265 "TORRENTE TONA"
S.I.C. IT7222267 "LOCALITA' FANTINA - FIUME FORTORE"
S.I.C. IT9110002 "VALLE FORTORE, LAGO DI OCCHITO"



Z.P.S. IT7228230 "LAGO DIGUARDIALFIERA - FOCE FIUME BIFERNO"
Z.P.S. IT7222265 "TORRENTE TONA"
Z.P.S. IT7222267 "LOCALITA' FANTINA - FIUME FORTORE"



I.B.A. 125 "FIUME BIFERNO"
I.B.A. 126 "MONTI DELLA DAUNIA"

00	30.11.17	EMISSIONE	REVISIONI	DEL VECCHIO ELABORATO	CASAGRANDE VERIFICATO	CAPRIOTTI APPROVATO	Foglio 25 di 25
INDICE	DATA	SNAM RETE GAS	ENERECO	Dis. PG-TPSZ-329	Comm. NR /17076	Scala 1:10000	