

COROGRAFIA Scala 1:500.000

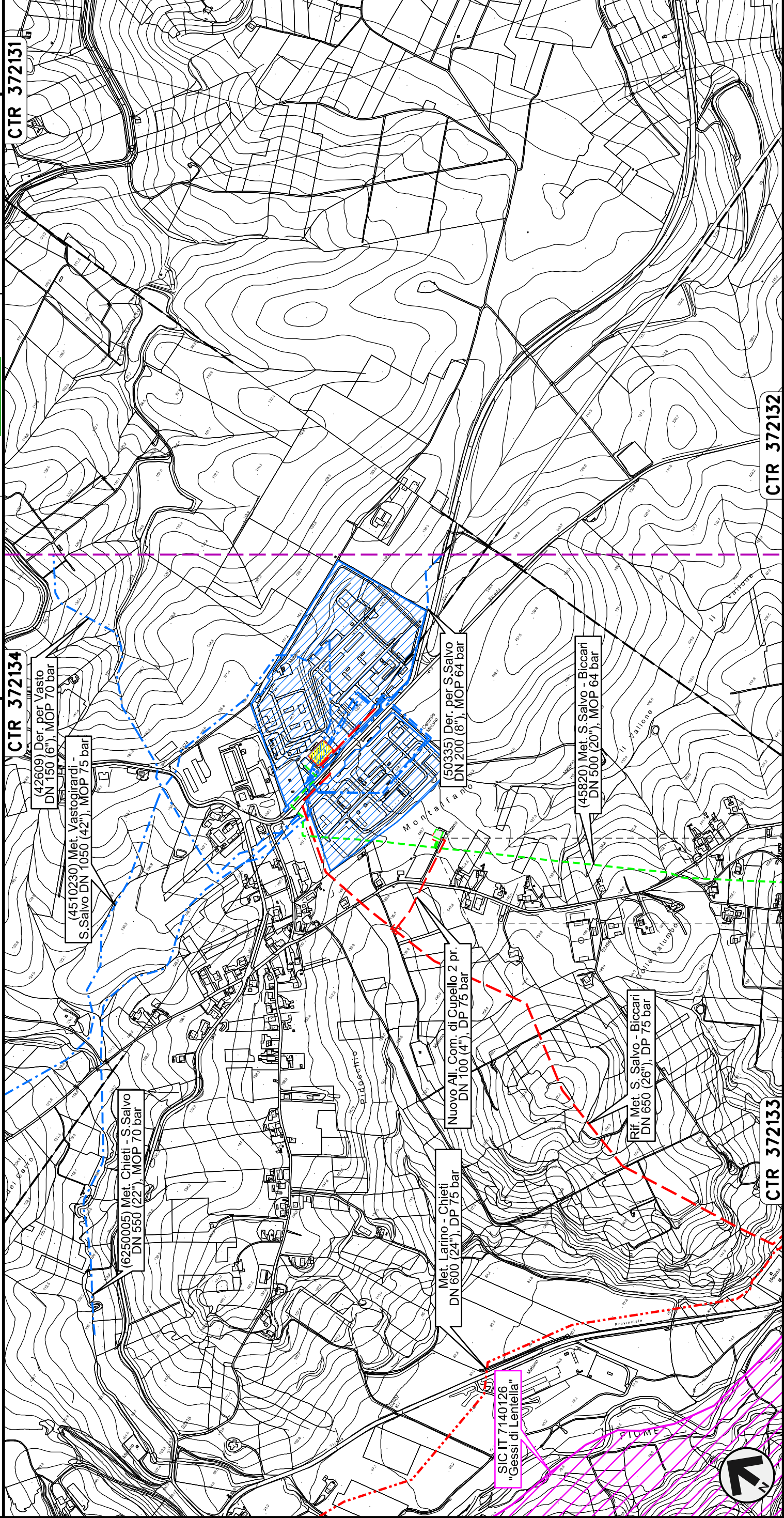


00	30.11.17	EMISSIONE	DEL VECCHIO CASAGRANDE	CAPRIOTTI										
INDICE	DATA	R E V I S I O N I	ELABORATO	VERIFICATO										
		Dis. PG-TPSZ-429												
		Fig. 1 di 28												
		Comm. NR /17076												
		<table border="1"> <tr> <td>INDICE</td> <td>00</td> <td></td> <td></td> <td></td> <td></td> <td></td> <td></td> <td></td> <td></td> </tr> </table>			INDICE	00								
INDICE	00													
		Scala 1:10000												
		Sostituisce il												
		Sostituito dal												
TRACCIATO IN DISMISSIONE CON SIC, ZPS E IBA Rimozione Condotta Esistente		OPERE CONNESSE SU MET. SAN SALVO - BICCARI DN 500 (20"), MOP 64 bar												

Allacciamento Comune di Cupello 2 ^ Presa
DN 100(4"), MOP 70(64) bar

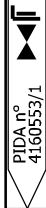
Rimozione Condotta Esistente
TRACCIATO IN DISMISSIONE CON SIC, ZPS E IBA

00	30.11.17	EMISSIONE	DEL VECCHIO CASAGRANDE	CAPRIOTTI	Foglio
INDICE	DATA	REVISIONI	ELABORATO	VERIFICATO	2
Dis. PG-TPSZ-429					di 28
Comm. NR /17076					Scala 1:10000



0+000 0+030

CUPELLO
CHIETI



Derivazione per Trivento-Agnone
DN 250 (10"), MOP 64 bar

Rimozione Condotta Esistente
TRACCIATO IN DISMISSIONE CON SIC, ZPS E IBA

CTR 372132

(45820) Met. S. Salvo-Biccarì
DN 500 (20"), MOP 64 bar

SIC IT 7222212
"Colle Gessaro"

(4100910) Al. Calbon
DN 80 (3"), MOP 64 bar

Rif. Met. S. Salvo - Biccarì
DN 650 (26"), DP 75 bar

SIC IT 7140127 "Fiume Trigno
(medio e basso corso)"

CTR 381011

(4104006) Der. per Trivento-Agnone
DN 250 (10"), MOP 64 bar

Nuovo Stacco Der. per Trivento-
Agnone DN 250 (10"), DP 75 bar

CTR 381014

SIC IT 7228226
"Macchia-Nera Colleseracina"

Met. Larino - Chieti
DN 600 (24"), DP 75 bar

CTR 372132

SIC IT 7140126
"Gessi di Lentella"

CTR 372133

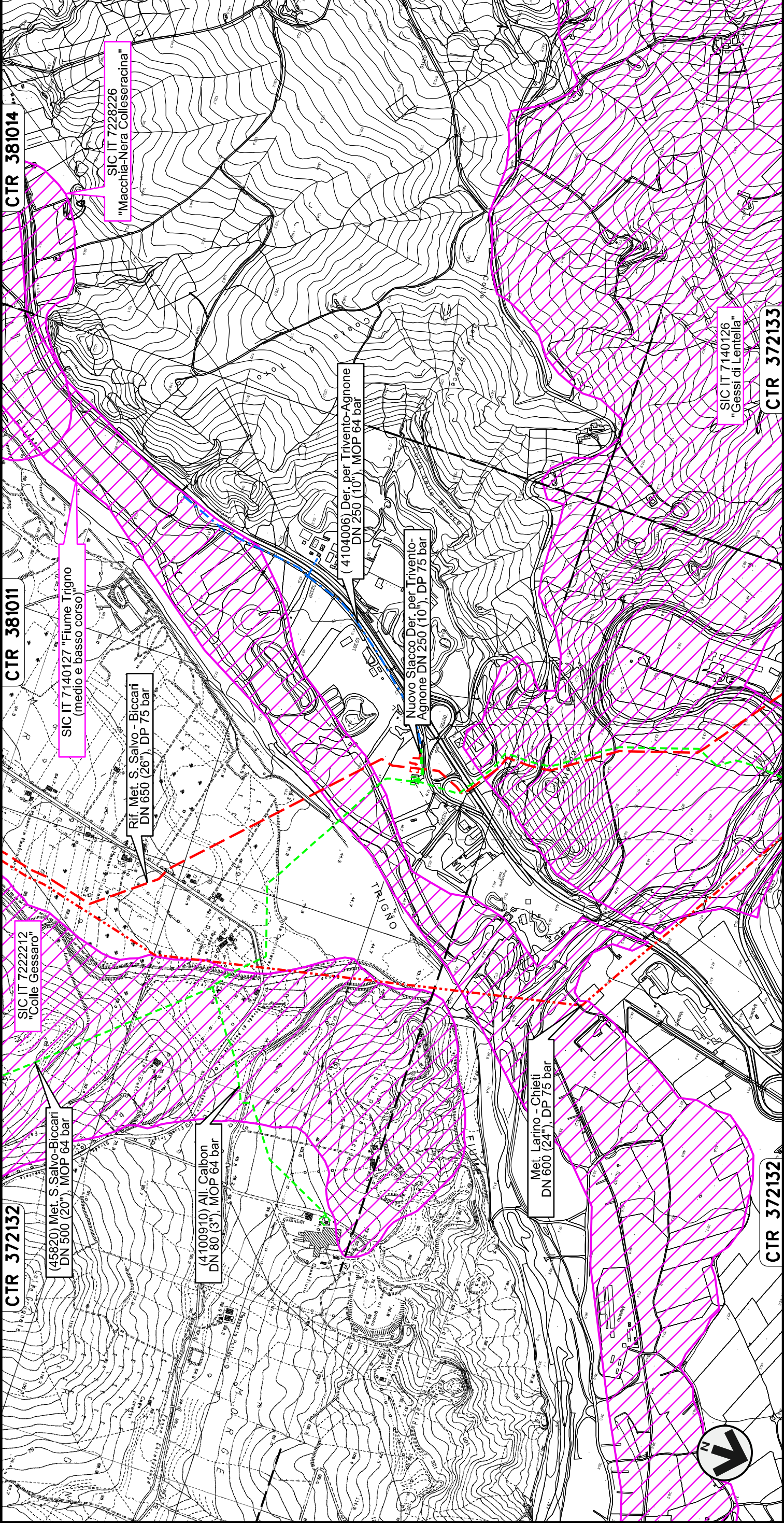
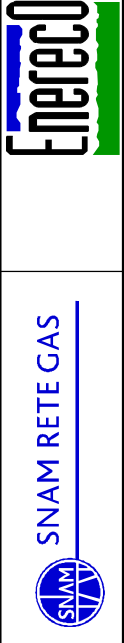
0+000 0+098

LENTELLA

CHIETI

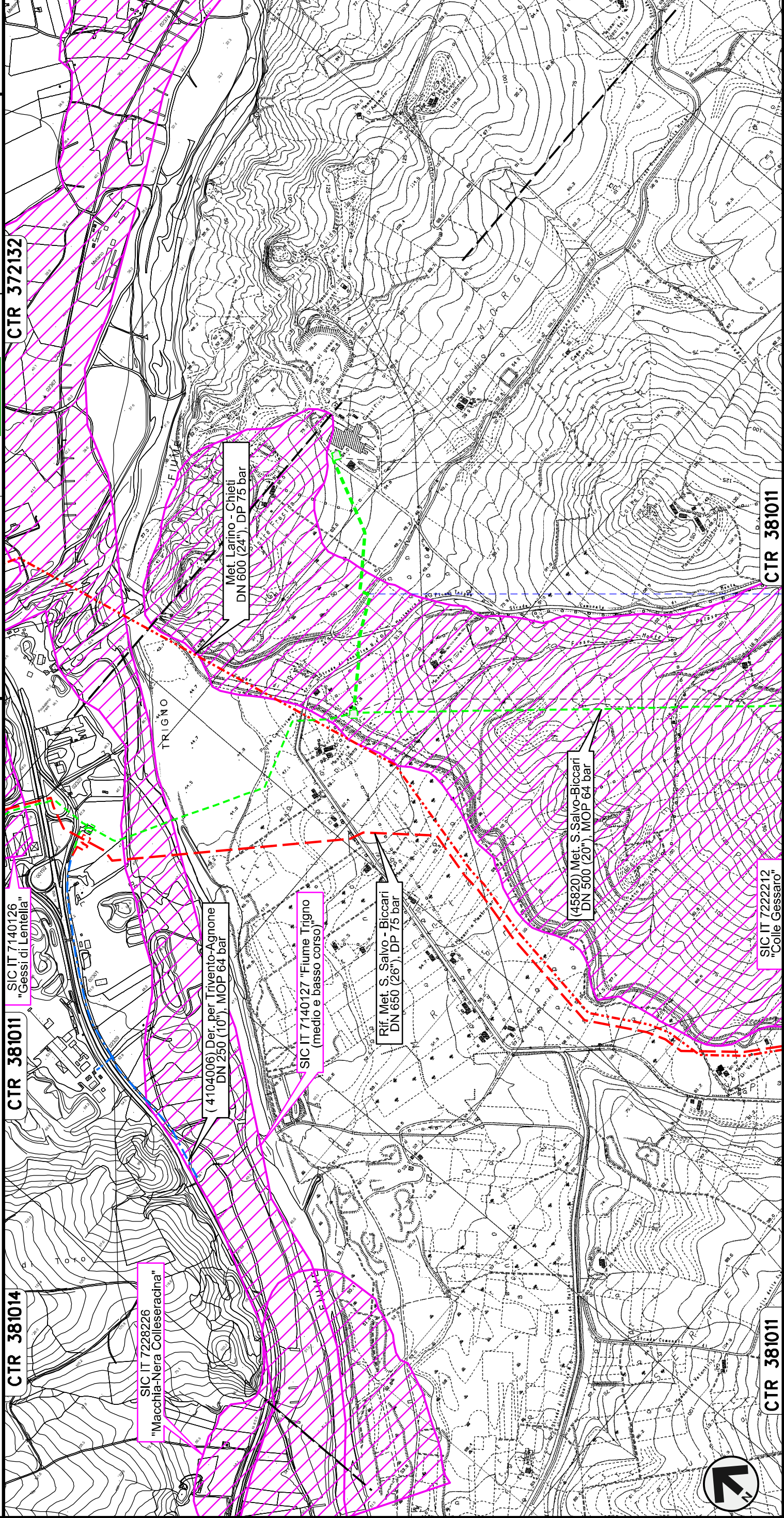
DEL VECCHIO CASAGRANDE	CAPRIOTTI
ELABORATO	VERIFICATO
Dis. PG-TPSZ-429	APPROVATO
Comm. NR /17076	
Scala 1:10000	

00	30.11.17	EMISSIONE	Foglio 3 di 28
INDICE	DATA	REVISIONI	



Allacciamento Calbon
DN 80 (3"), MOP 64 bar

Rimozione Condotta Esistente
TRACCIATO IN DISMISSIONE CON SIC, ZPS E IBA



CTR 381014

CTR 381011

CTR 372132

CTR 381011

CTR 381011

CTR 381011

CTR 381011

CTR 381011

CTR 381011

00	30.11.17	EMISSIONE	DEL VECCHIO CASAGRANDE	CAPRIOTTI
INDICE	DATA	REVISIONI	ELABORATO	VERIFICATO
			Dis. PG-TPSZ-429	APPROVATO
			Comm. NR /17076	

Foglio 4 di 28
Scala 1:10000

ENERECO
SNAM RETE GAS

Montenero di Bisaccia
Camposasso

0+000

0+696

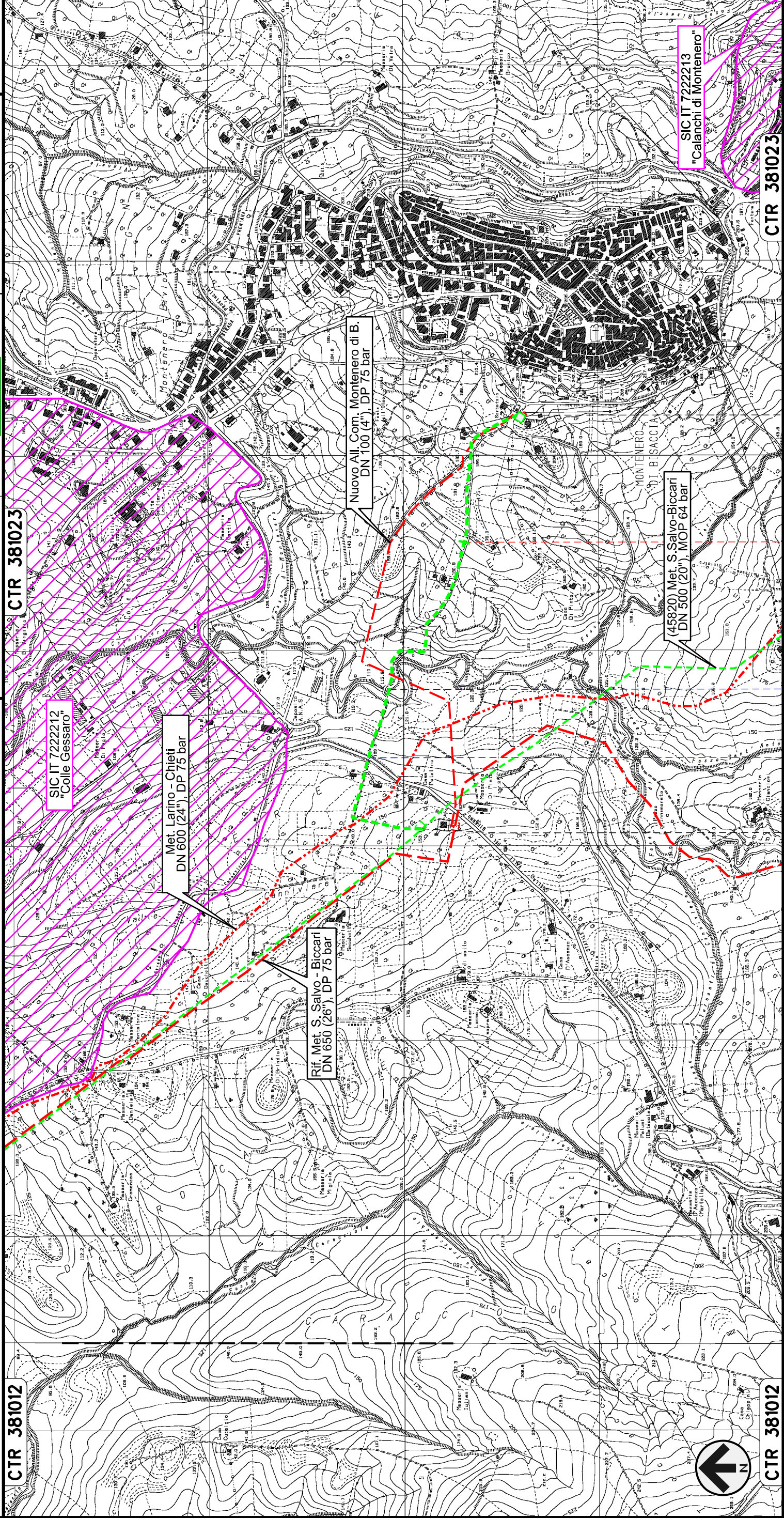
PIDS n. 4100910/1

PIDA n. 4100910/2

Fosso della Chiatalonga

Allacciamento Comune di Montenero di Bisaccia
DN 80 (3"), MOP 64 bar

Rimozione Condotta Esistente
TRACCIATO IN DISMISSIONE CON SIC, ZPS E IBA



0+000

I

I+410

MONTENERO DI BISACCIA

CAMPOBASSO

PIDA n.
4103141/2

S.P. n.163
Fosso di
Carniviere

00	30.11.17	EMISSIONE	DEL VECCHIO	CASAGRANDE	CAPRIOTTI	Foglio
INDICE	DATA	REVISIONI	ELABORATO	VERIFICATO	APPROVATO	5
SNAM RETE GAS			Dis. PG-TPSZ-429			di 28
CTR 381023			Comm. NR /17076			Scala 1:10000



Collegamento Pozzo Petrex
DN 200 (8"), MOP 70(64) bar

Rimozione Condotta Esistente
TRACCIATO IN DISMISSIONE CON SIC, ZPS E IBA

CTR 381064

CTR 381061

CTR 381062

Foglio
6
di 28

Scala
1:10000

DEL VECCHIO CASAGRANDE CAPRIOTTI
ELABORATO VERIFICATO APPROVATO

Dis. PG-TPSZ-429
Comm. NR /17076

EMISSIONE
R E V I S I O N I

30.11.17
DATA

00
INDICE

ENERECO
SNAM RETE GAS

0+000

1+543

MONTENERO DI BISACCIA
CAMPOBASSO

Fosso Piscone
Fosso
Torrente Sinarca

PIDS n.4104864/1
km 0+017

PIDA n.4104864/2

CTR 381063

Met. S. Salvo - Biccari
DN 650 (26"), DP 75 bar

Met. Larino - Chieti
DN 600 (24"), DP 75 bar

(45820) Met. S. Salvo - Biccari
DN 500 (20"), MOP 64 bar

Nuovo All. Pozzo Petrex
DN 200 (8"), DP 75 bar

Colle Peliccone

La Società Tutelera - La Società Tutelera - La Società Tutelera

Il presente disegno è di proprietà aziendale - La Società Tutelera - La Società Tutelera - La Società Tutelera

N. Rif. 03492-PPL-DW-400-0029 - FILE NAME: PG-TPSZ-429-06_00

Allacciamento Comune di Palata
DN 100 (4"), MOP 64 bar

Rimozione Condotta Esistente
TRACCIATO IN DISMISSIONE CON SIC, ZPS E IBA

CTR 38114

CTR 38101

CTR 381073

CTR 381062

IBA 125
"FIUME BIFERNO"

Met. Larino - Chieti
DN 600 (24"), DP 75 bar

Nuovo All. Com. di Montecilfone
DN 100 (4"), DP 75 bar

4104230 All. Com. di Montecilfone
DN 80 (3"), MOP 64 bar

Nuovo All. Com. di Palata
DN 100 (4"), DP 75 bar

(45820) Met. S. Salvo-Biccari
DN 500 (20"), MOP 64 bar

Rif. Met. S. Salvo-Biccari
DN 650 (26"), DP 75 bar

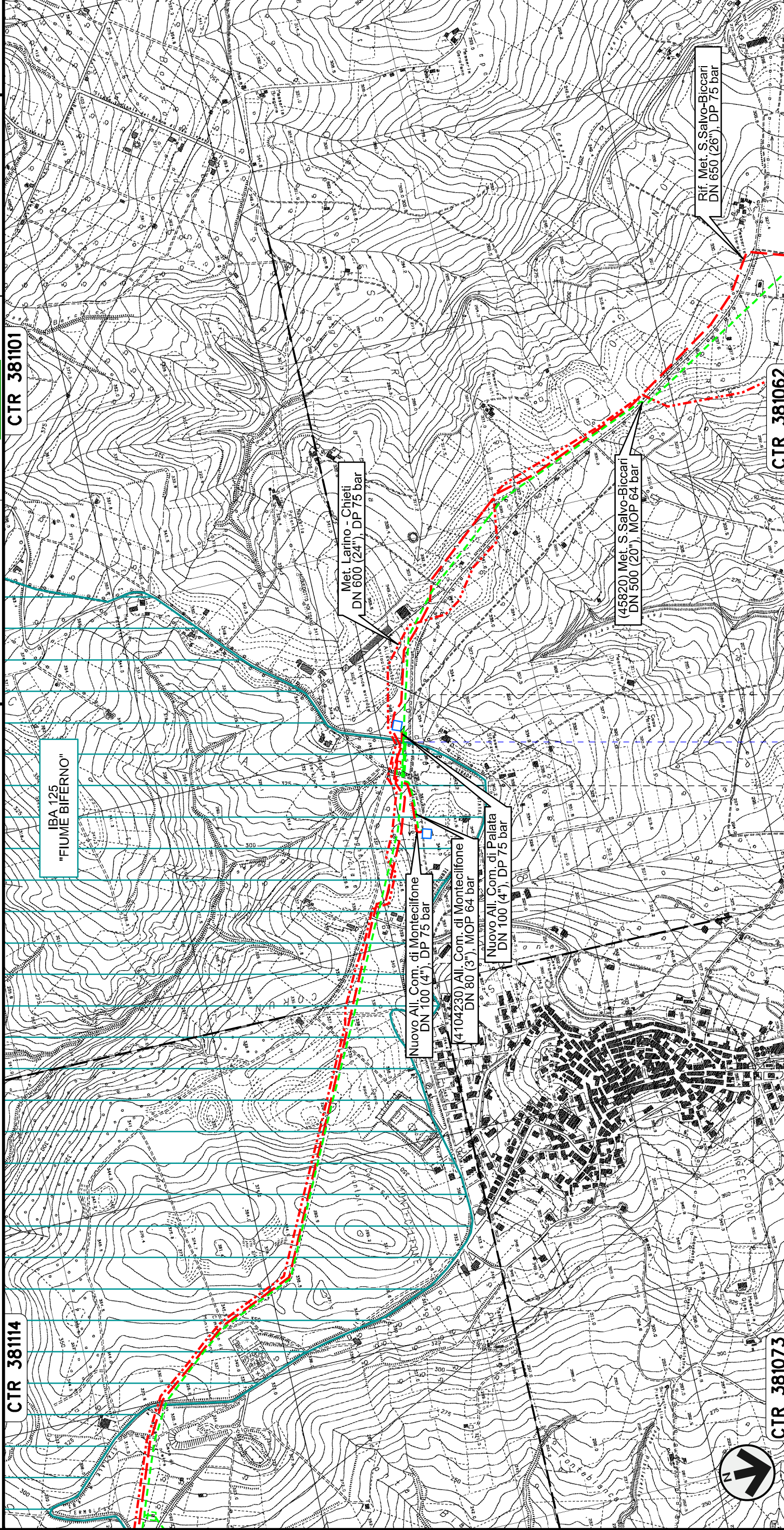
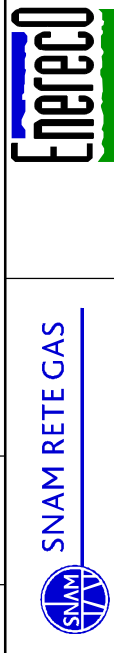


0+000 | 0+116

PALATA
CAMPOBASSO

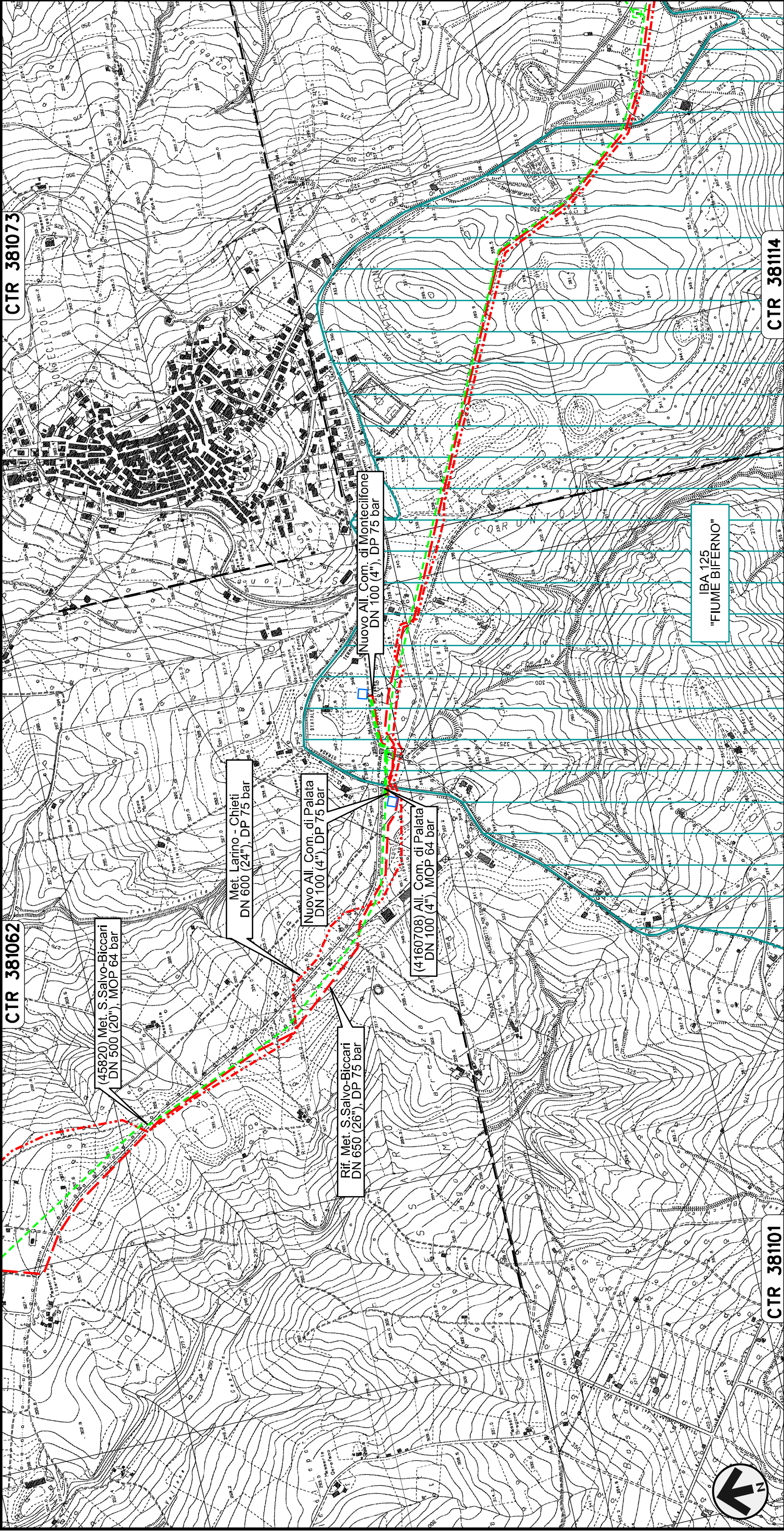
S.P. n.168

00	30.11.17	EMISSIONE	Foglio		
INDICE	DATA	REVISIONI	DEL VECCHIO	CASAGRANDE	CAPRIOTTI
			ELABORATO	VERIFICATO	APPROVATO
			Dis. PG-TPSZ-429		
			Comm. NR /17076		
			Scala 1:10000		





Allacciamento Comune di Montecilfone
DN 80 (3"), MOP 64 bar

Rimozione Condotta Esistente
TRACCIATO IN DISMISSIONE CON SIC, ZPS E IBA



00	30.11.17	EMISSIONE	DEL VECCHIO CASAGRANDE	CAPRIOTTI
INDICE	DATA	REVISIONI	ELABORATO	VERIFICATO
			Dis. PG-TPSZ-429	APPROVATO
			Comm. NR /17076	

Foglio 8 di 28
Scala 1:10000

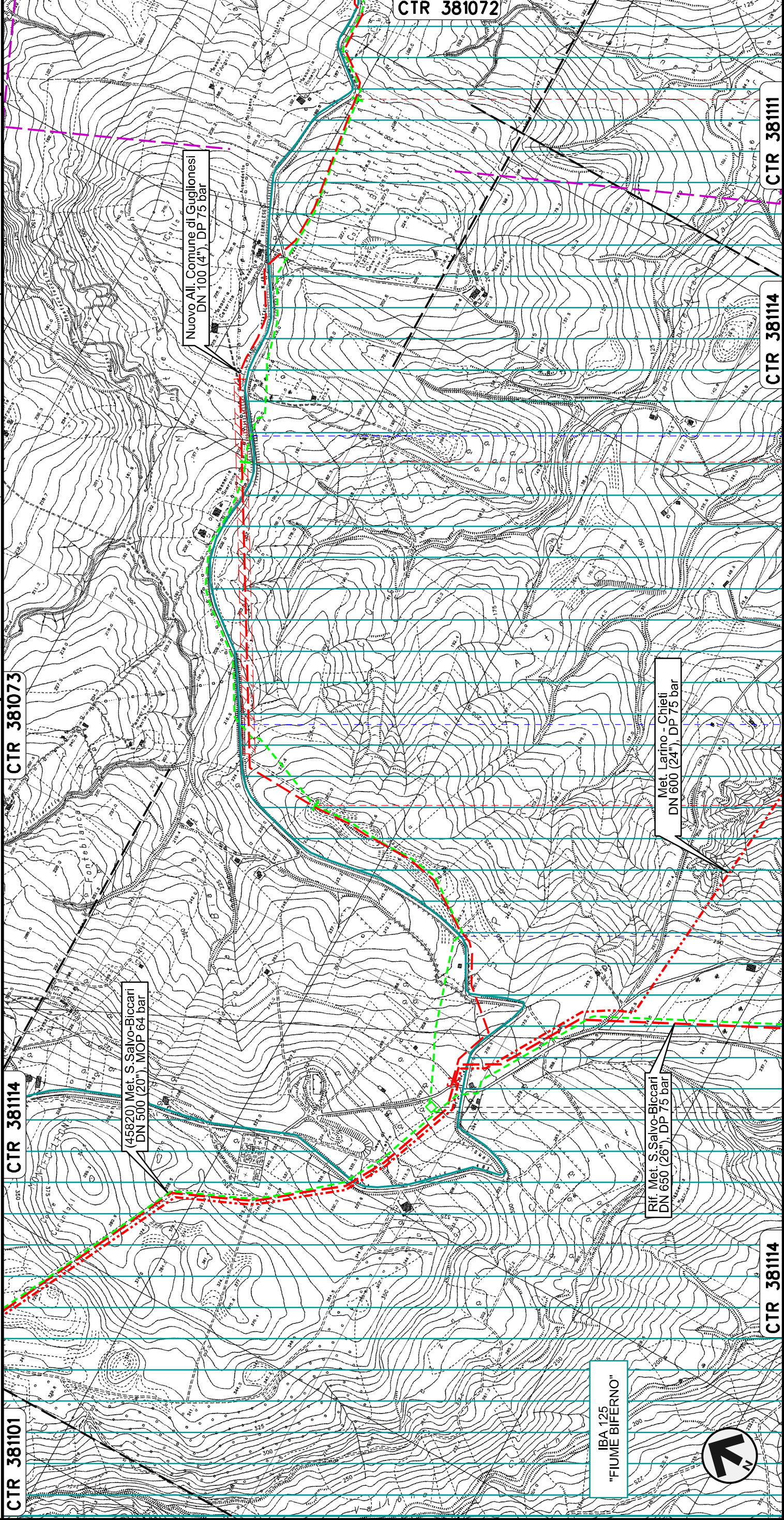

SNAM RETE GAS


0+000 0+175
PALATA MONTECILFONE
CAMPOBASSO



Collegamento Pozzo Agip Guglionesi
DN 250 (10"), MOP 64 bar

Rimozione Condotta Esistente
TRACCIATO IN DISMISSIONE CON SIC, ZPS E IBA



0+000

1

2

3

MONTECILFONE

GUGLIONESI

CAMPOBASSO

↑
PIDS n. 4100198/2
km 0+019

● S.P. n.168

● S.P. n.168

00	30.11.17	EMISSIONE	DEL VECCHIO/CASAGRANDE		CAPRIOTTI
INDICE	DATA	R E V I S I O N I	ELABORATO	VERIFICATO	APPROVATO
SNAM RETE GAS		Dis. PG-TPSZ-429			
SNAM		Comm. NR /17076			
00		Scala 1:10000			
00		Foglio 9 di 28			

30.11.17		EMISSIONE	DEL VECCHIO/CASAGRANDE		CAPRIOTTI
INDICE	DATA	R E V I S I O N I	ELABORATO	VERIFICATO	APPROVATO
SNAM RETE GAS		Dis. PG-TPSZ-429			
SNAM		Comm. NR /17076			
00		Scala 1:10000			
00		Foglio 9 di 28			

Collegamento Pozzo Agip Guglionesi
DN 250 (10"), MOP 64 bar

Rimozione Condotta Esistente
TRACCIATO IN DIMISSIONE CON SIC, ZPS E IBA

CTR 381073

CTR 381072

CTR 381072

CTR 381111

CTR 381072

CTR 381083

Nuovo All. Comune di Guglionesi
DN 100 (4"), DP 75 bar

IBA 125
"FIUME BIFERNO"

3

4

5

5+550

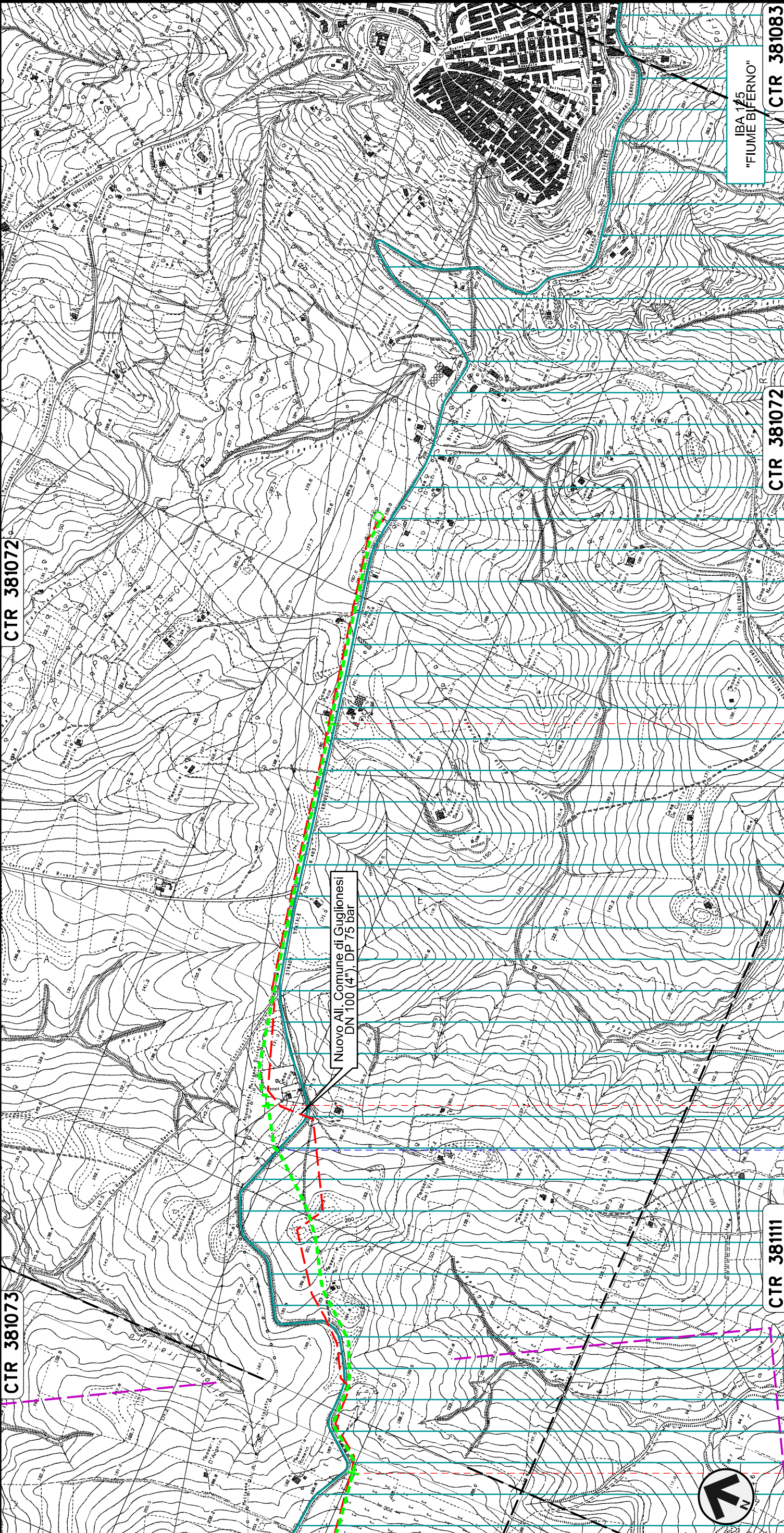


GUGLIONESI
CAMPOBASSO

S.P. n.168

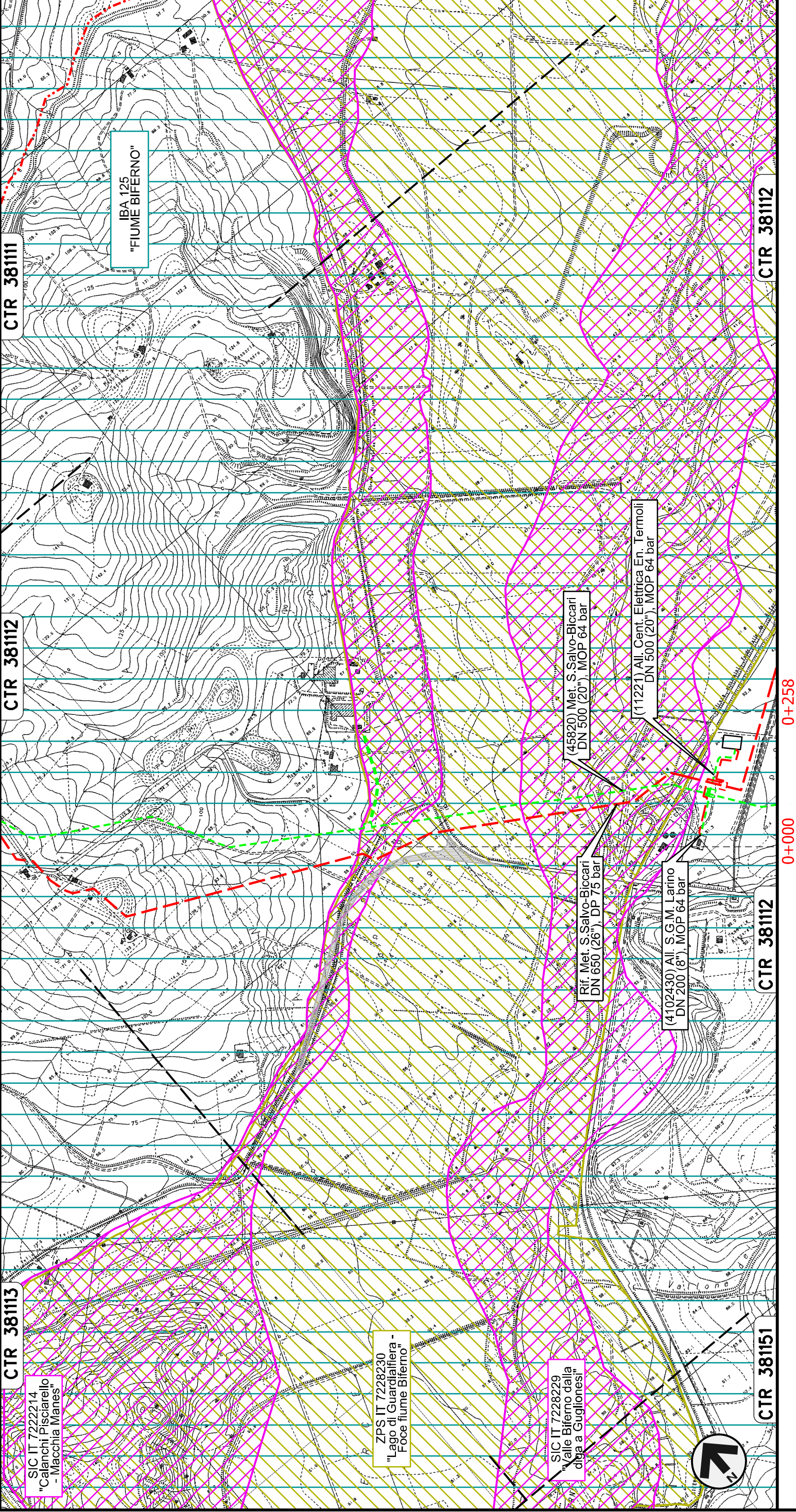
PIDA n.
4101868/2

00	30.11.17	EMISSIONE	Foglio	
INDICE	DATA	R E V I S I O N I	DEL VECCHIO/CASAGRANDE	CAPRIOTTI
SNAM RETE GAS		VERIFICATO		APPROVATO
ENERECO		Dis. PG-TPSZ-429		10
Scale		Comm. NR /17076		di 28
1:10000				



Allacciamento Sigma Guglionesi
DN 80 (3"), MOP 64 bar

Rimozione Condotta Esistente
TRACCIATO IN DISMISSIONE CON SIC, ZPS E IBA

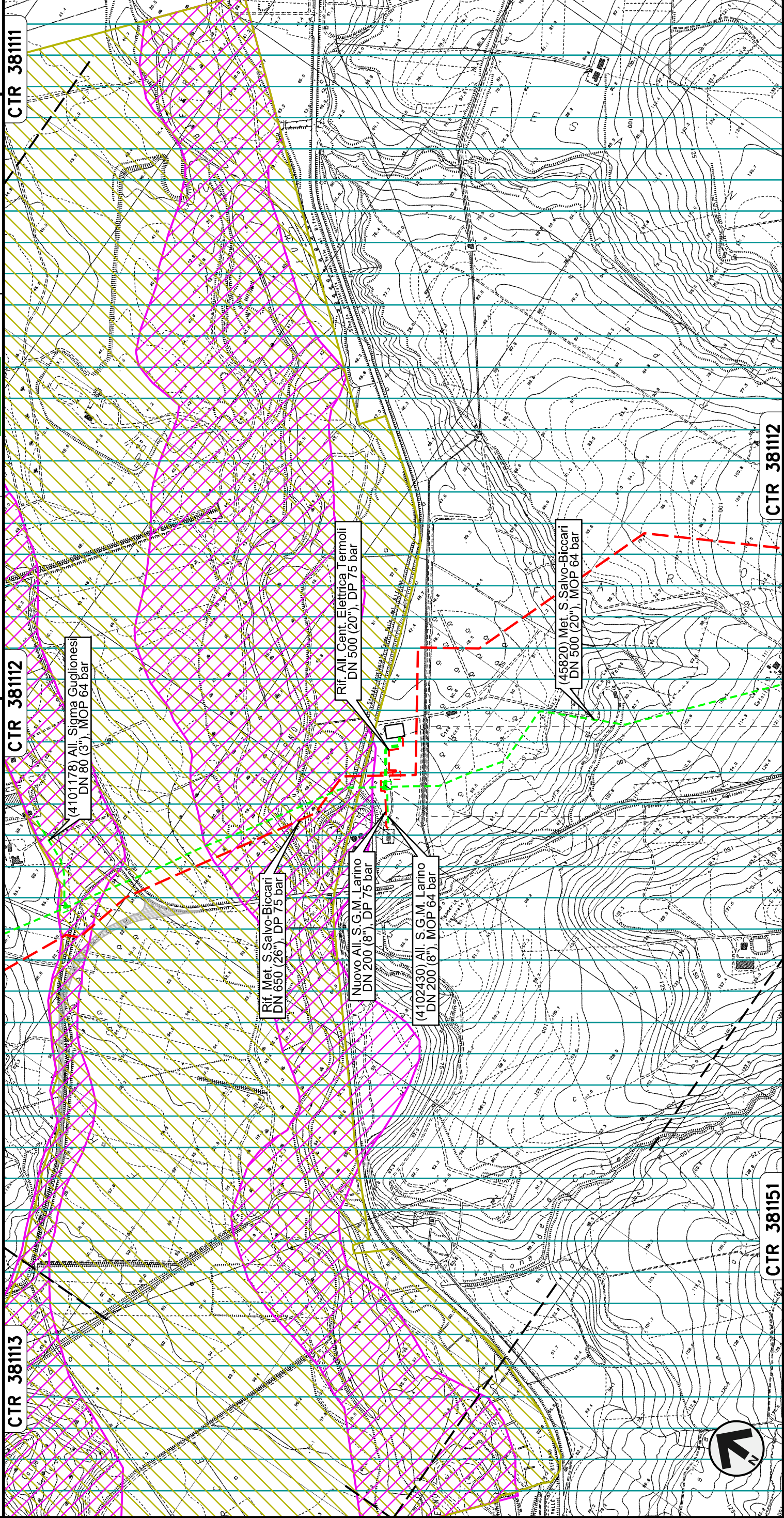


GUGLIONESI
CAMPOBASSO

PIDA N.
4101178/1

Allacciamento Centrale Elettrica Energia Termoli
DN 500 (20"), MOP 64 bar

Rimozione Condotta Esistente
TRACCIATO IN DISMISSIONE CON SIC, ZPS E IBA



CTR 38113

CTR 38112

CTR 38111

CTR 38115

CTR 38112

0+000 0+161

LARINO
CAMPOBASSO

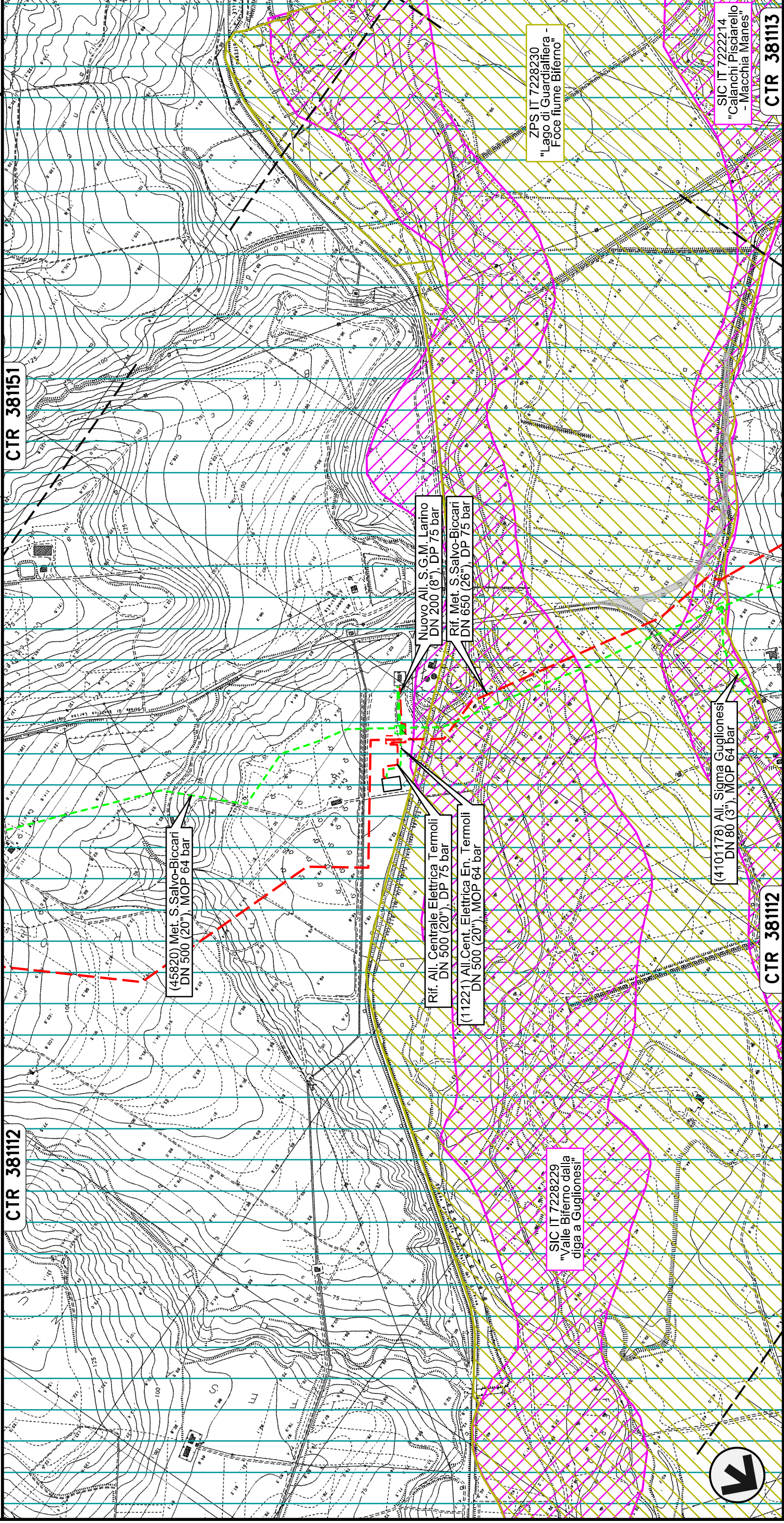
00	30.11.17	EMISSIONE	DEL VECCHIO CASAGRANDE	CAPRIOTTI
INDICE	DATA	REVISIONI	VERIFICATO	APPROVATO
SNAM RETE GAS		Dis. PG-TPSZ-429		
SNAM		Comm. NR /17076		
ENERECO		Scala 1:10000		
Foglio 12		di 28		

Allacciamento S.G.M. Larino
DN 200 (8"), MOP 64 bar

Rimozione Condotta Esistente
TRACCIATO IN DISMISSIONE CON SIC, ZPS E IBA

CTR 38112

CTR 381151



CTR 38112

CTR 38113

0+000 0+154

LARINO

CAMPOBASSO

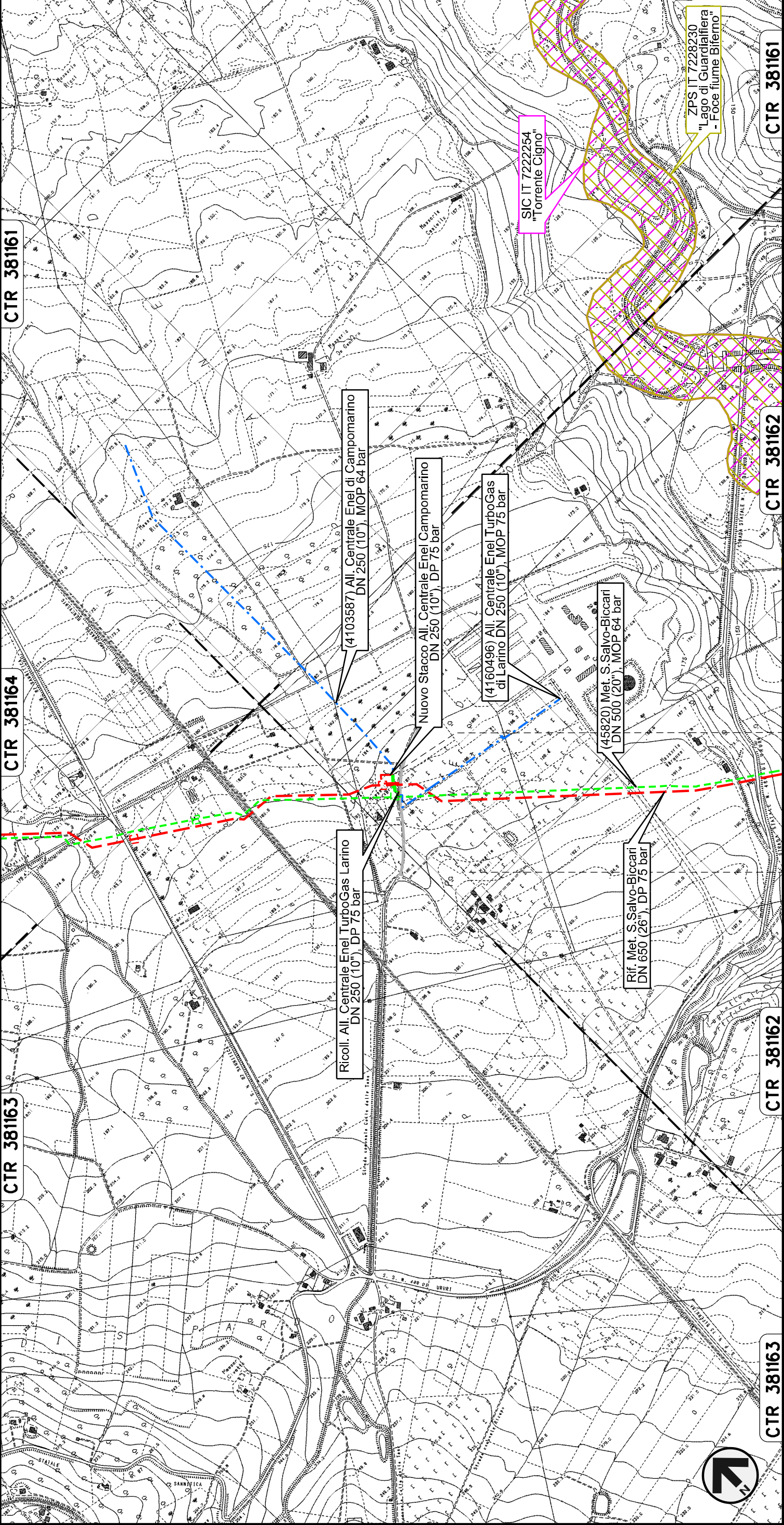
Foglio 13 di 28
Scala 1:10000
Dis. PG-TPSZ-429
Comm. NR /17076

00 30.11.17 EMISSIONE
INDICE DATA R E V I S I O N I
SNAM RETEGAS
ENERECO

DEL VECCHIO CASAGRANDE CAPRIOTTI
ELABORATO VERIFICATO APPROVATO

Allacciamento Centrale Enel di Campomarino
DN 250 (10"), MOP 64 bar

Rimozione Condotta Esistente
TRACCIATO IN DISMISSIONE CON SIC, ZPS E IBA



0+000 0+050

LARINO
CAMPOBASSO

00	30.11.17	EMMISSIONE	DEL VECCHIO CASAGRANDE	CAPRIOTTI
INDICE	DATA	REVISIONI	ELABORATO	VERIFICATO
SNAM RETE GAS		PG-TPSZ-429		APPROVATO
ENERECO		Dis. PG-TPSZ-429		
Comm. NR /17076		Scala 1:10000		
Foglio 14 di 28				

00		30.11.17	EMMISSIONE	DEL VECCHIO CASAGRANDE	CAPRIOTTI
INDICE		DATA	REVISIONI	ELABORATO	VERIFICATO
SNAM RETE GAS		PG-TPSZ-429		APPROVATO	
ENERECO		Dis. PG-TPSZ-429			
Comm. NR /17076		Scala 1:10000			
Foglio 14 di 28					

Allacciamento Centrale Enel TurboGas di Larino
DN 250 (10"), MOP 75 bar

Rimozione Condotta Esistente
TRACCIATO IN DISMISSIONE CON SIC, ZPS E IBA

CTR 381164

CTR 381161

CTR 381162

CTR 381164

CTR 381163

CTR 381162

0+000

0+010

LARINO

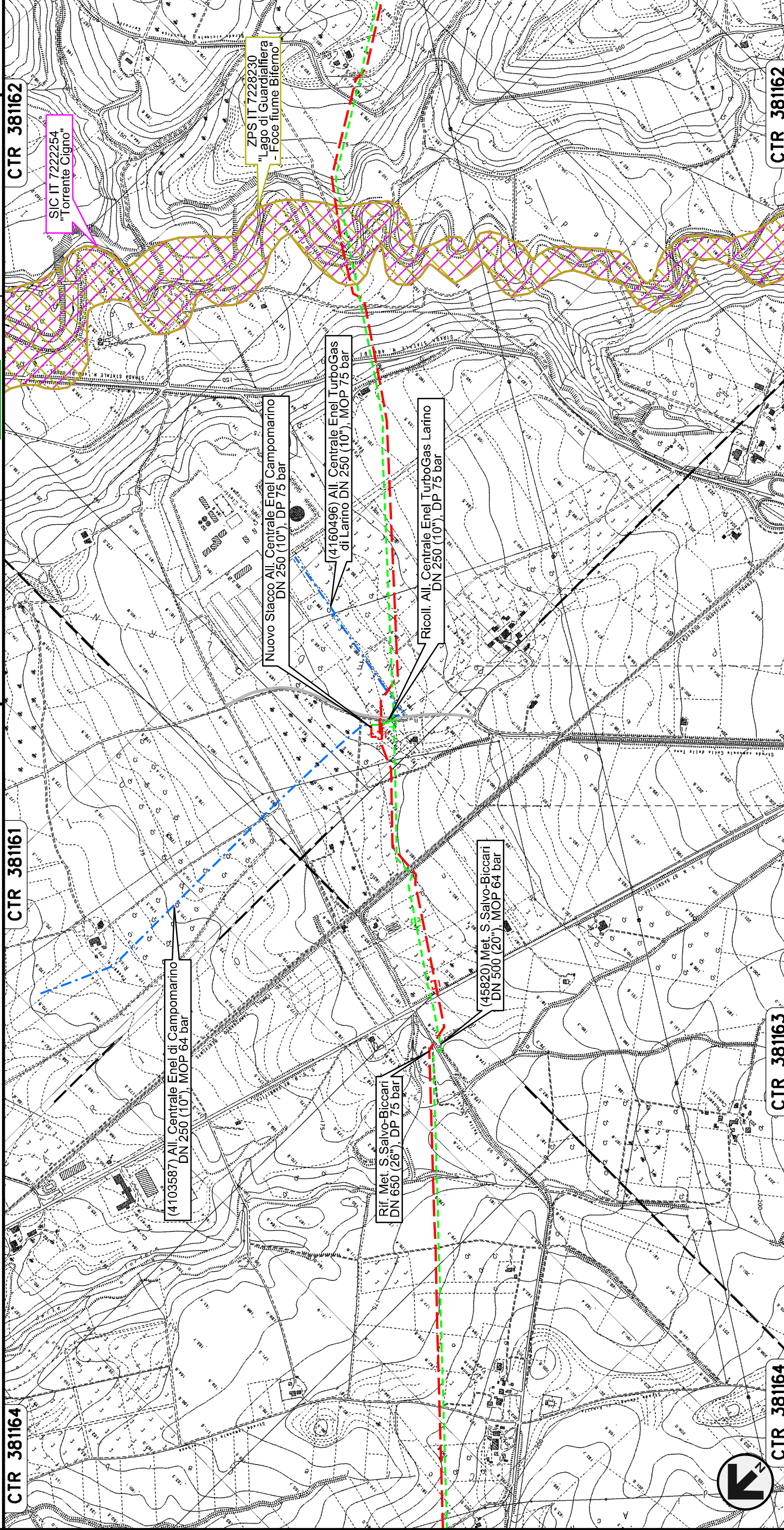
CAMPOBASSO

00	30.11.17	EMISSIONE	DEL VECCHIO CASAGRANDE	CAPRIOTTI
INDICE	DATA	REVISIONI	ELABORATO	VERIFICATO
		Dis. PG-TPSZ-429		
		Comm. NR /17076		
		Scala 1:10000		

Foglio 15 di 28

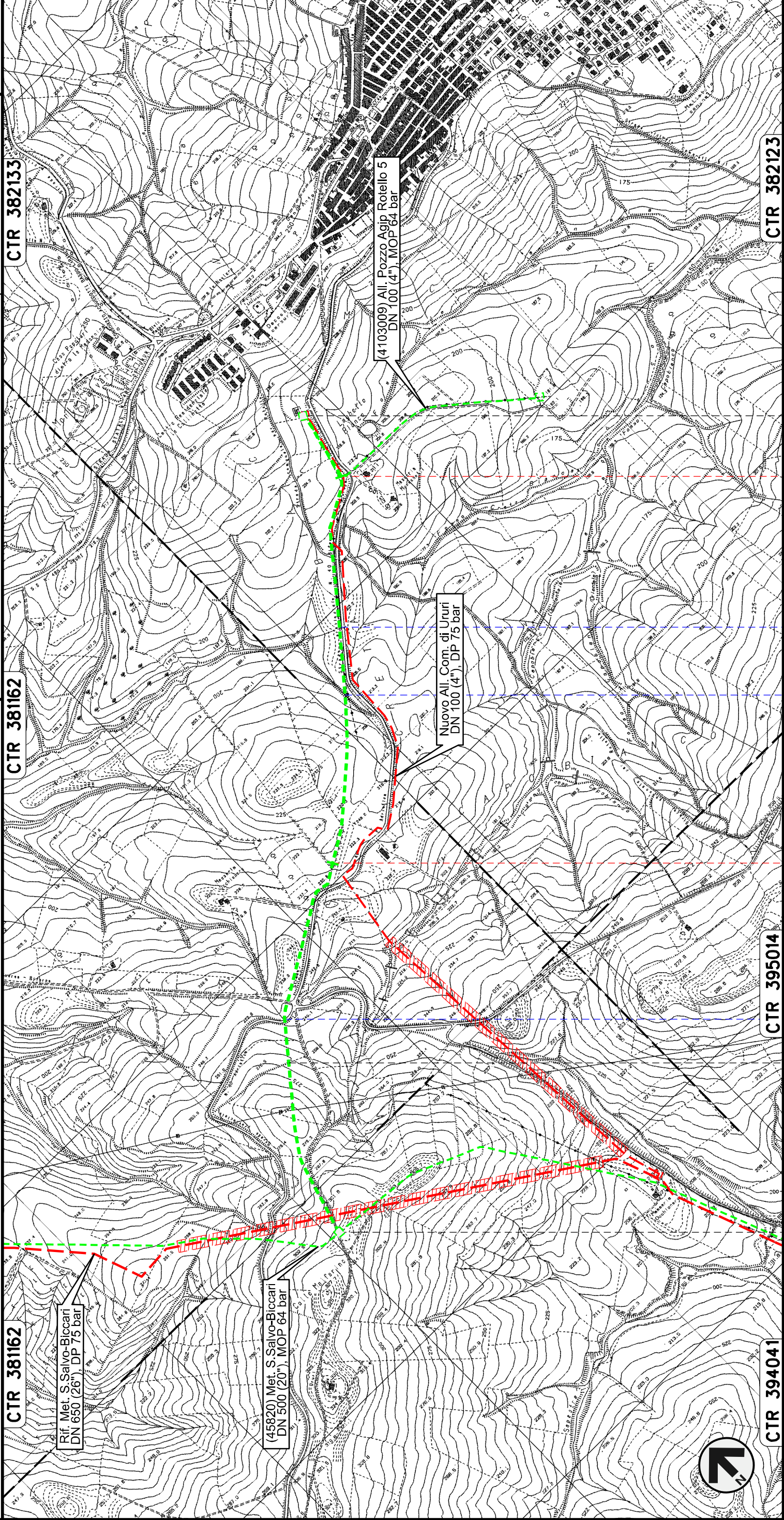
ENERECO

SNAM RETE GAS



Allacciamento Comune di Ururi
DN 100 (4"), MOP 64 bar

Rimozione Condotta Esistente
TRACCIATO IN DIMISSIONE CON SIC, ZPS E IBA



00	30.11.17	EMISSIONE	DEL VECCHIO CASAGRANDE	CAPRIOTTI						
INDICE	DATA	R E V I S I O N I	ELABORATO	VERIFICATO						
		Dis. PG-TPSZ-429								
		Comm. NR /17076								
		Scala 1:10000								
		Foglio 16 di 28								
		<table border="1"> <tr> <td>0+000</td> <td>URURI</td> </tr> <tr> <td>1</td> <td>CAMPOBASSO</td> </tr> <tr> <td>2</td> <td>2+204</td> </tr> </table>			0+000	URURI	1	CAMPOBASSO	2	2+204
0+000	URURI									
1	CAMPOBASSO									
2	2+204									

Allacciamento Pozzo Agip Rotello 5
DN 100 (4"), MOP 64 bar

Rimozione Condotta Esistente
TRACCIATO IN DIMISSIONE CON SIC, ZPS E IBA

CTR 395014

CTR 382123

CTR 381162

CTR 382133

CTR 382133

0+000

0+770

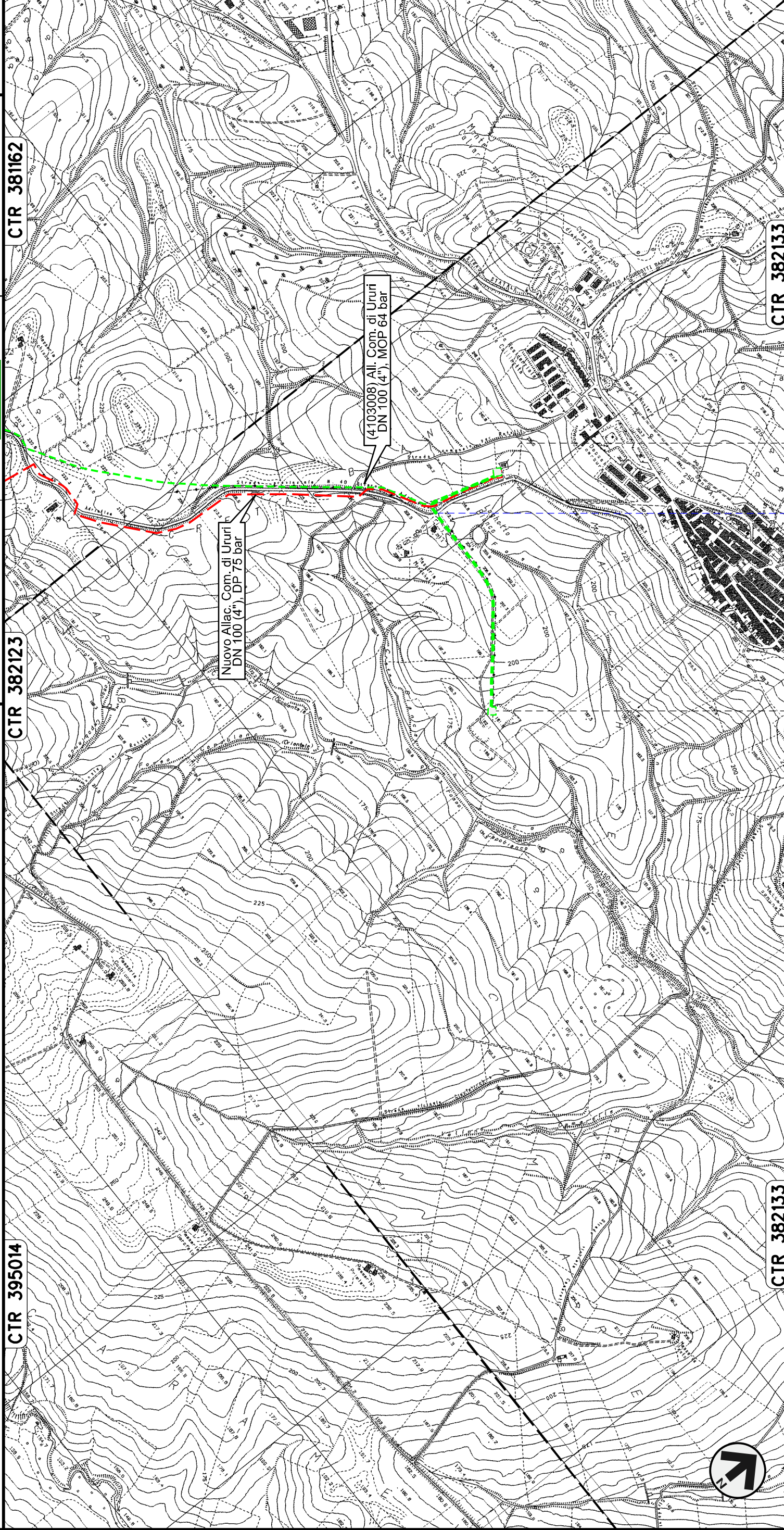
URURI
CAMPOBASSO

PIDA n.
4103009/1

PIDA n.
4103009/2

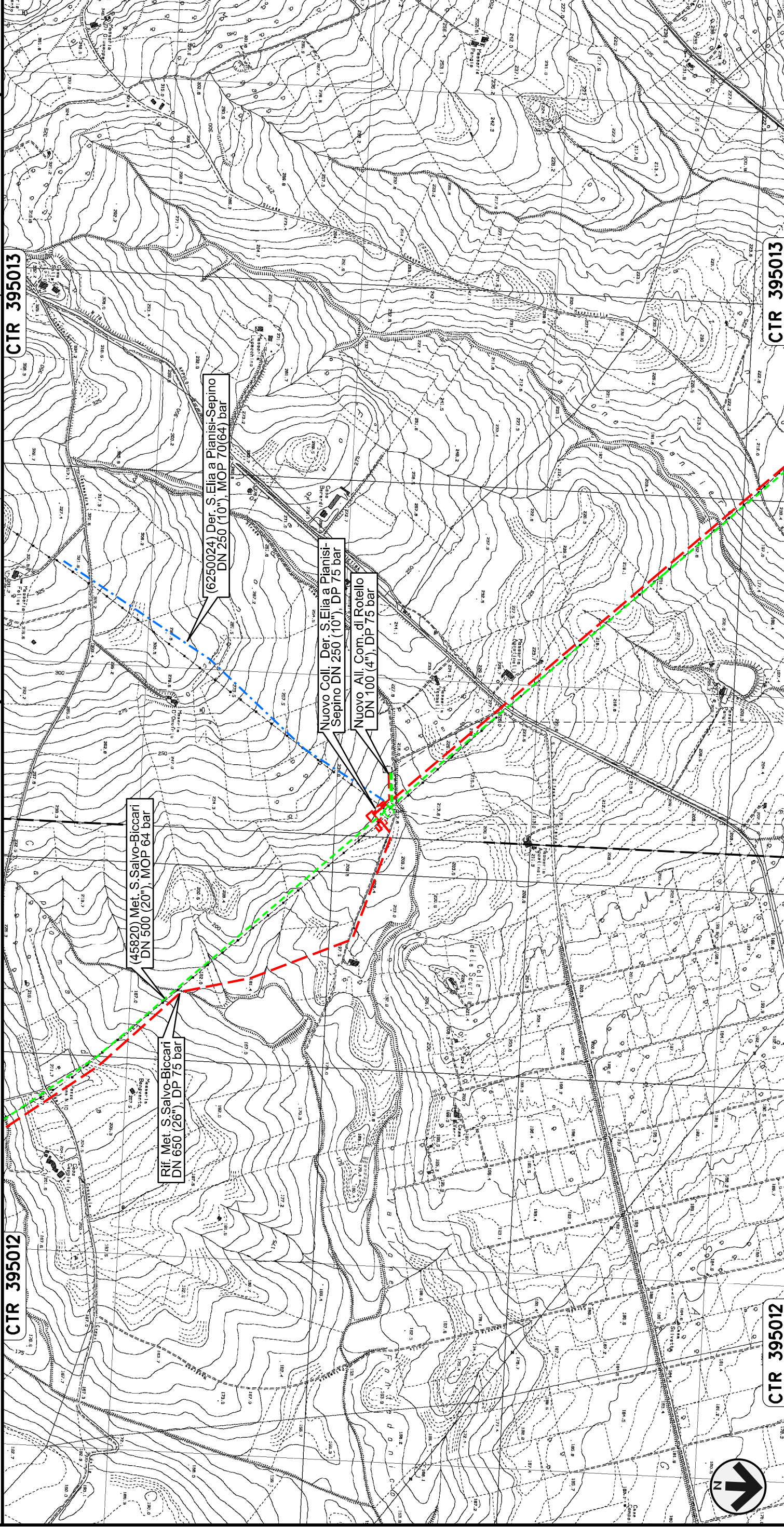
S.P. n.40

00	30.11.17	EMISSIONE	Foglio 17		
INDICE	DATA	REVISIONI	DEL VECCHIO	CASAGRANDE	CAPRIOTTI
			ELABORATO	VERIFICATO	APPROVATO
		Dis. PG-TPSZ-429		di 28	
		Comm. NR /17076		Scala 1:10000	



Allacciamento Comune di Rotello
DN 80 (3"), MOP 64 bar

Rimozione Condotta Esistente
TRACCIATO IN DIMISSIONE CON SIC, ZPS E IBA



CTR 395012

CTR 395013

CTR 395012

CTR 395013

0+000 0+095

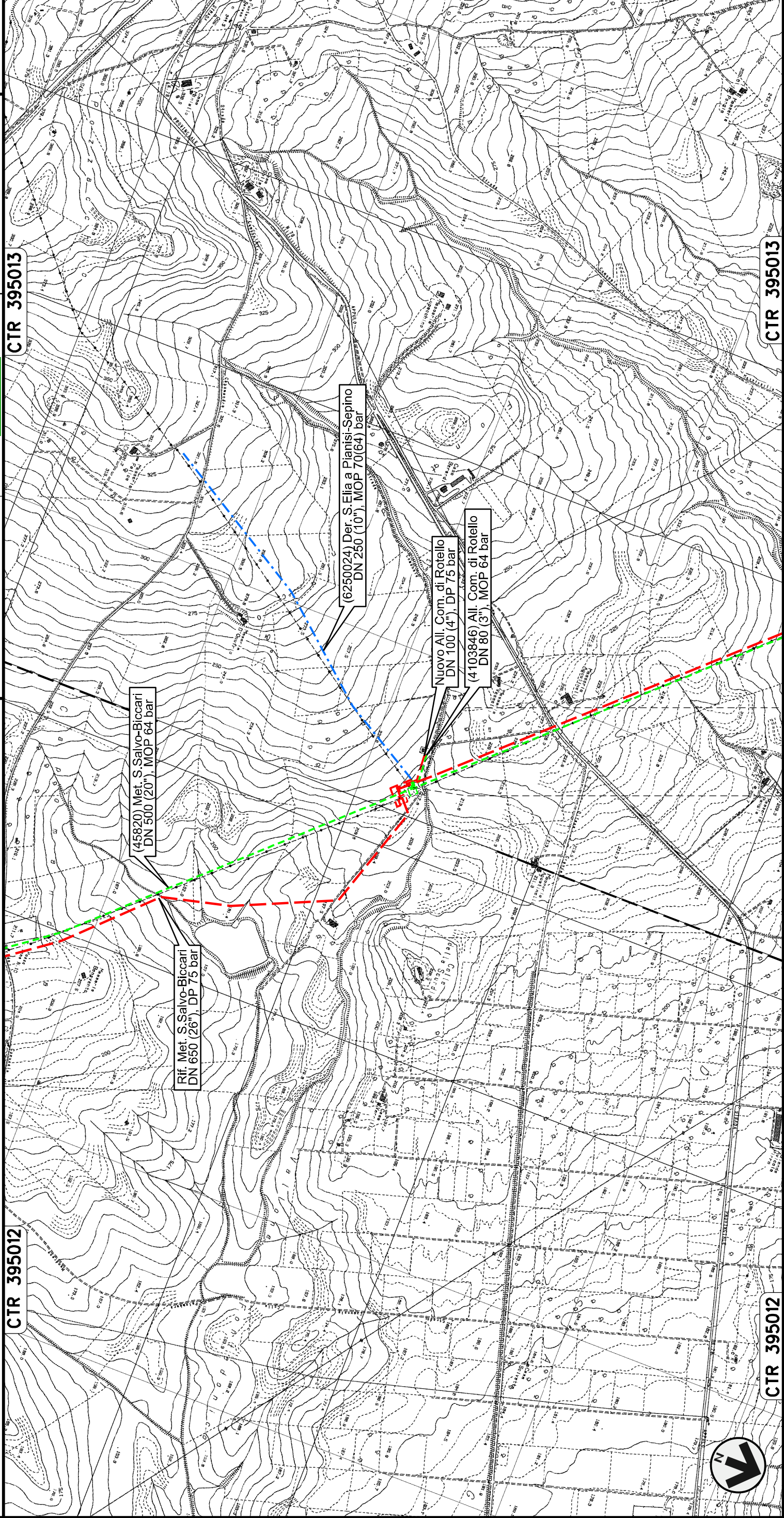
ROTELLO
CAMPOBASSO

00	30.11.17	EMISSIONE	DEL VECCHIO	CASAGRANDE	CAPRIOTTI
INDICE	DATA	REVISIONI	ELABORATO	VERIFICATO	APPROVATO
Dis. PG-TPSZ-429			Comm. NR /17076		
Scala 1:10000					

Foglio 18 di 28

Derivazione S.Elia a Pianisi-Sepino
DN 250 (8"), MOP 70(64) bar

Rimozione Condotta Esistente
TRACCIATO IN DISMISSIONE CON SIC, ZPS E IBA



0+000 0+025

ROTELLO
CAMPOBASSO

00	30.11.17	EMISSIONE	ENENERCO	
INDICE	DATA	REVISIONI	SNAM RETE GAS	
		Dis.	PG-TPSZ-429	
		Comm.	NR /17076	
		Scala	1:10000	

Foglio 19 di 28	
DEL VECCHIO	CASAGRANDE
ELABORATO	VERIFICATO
CAPRIOTTI	
APPROVATO	



CTR 395013

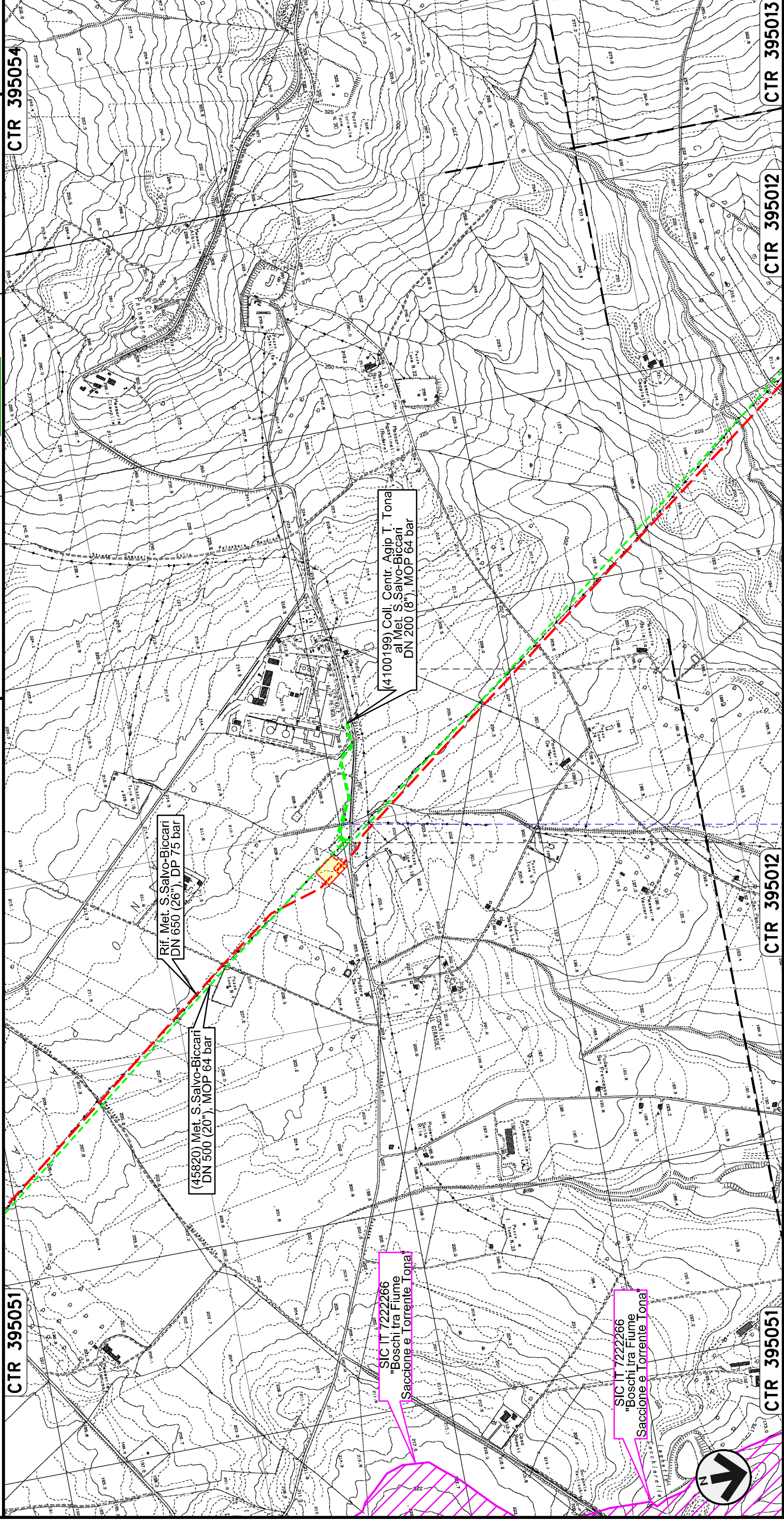
CTR 395012

CTR 395012

CTR 395013

Allacciamento Centro Olio Agip T. Tona Rotello
DN 80 (3"), MOP 70(64) bar

Rimozione Condotta Esistente
TRACCIATO IN DIMISSIONE CON SIC, ZPS E IBA



CTR 395051

CTR 395054

CTR 395051

CTR 395012

CTR 395012

CTR 395013

ROTELLO
CAMPOBASSO

PTDA n.416004/2

Fosso

00	30.11.17	EMISSIONE	DEL VECCHIO	CASAGRANDE	CAPRIOTTI
INDICE	DATA	REVISIONI	ELABORATO	VERIFICATO	APPROVATO
SNAM RETE GAS			Dis. PG-TPSZ-429		
ENERECO			Comm. NR /17076		
Scala			1:10000		

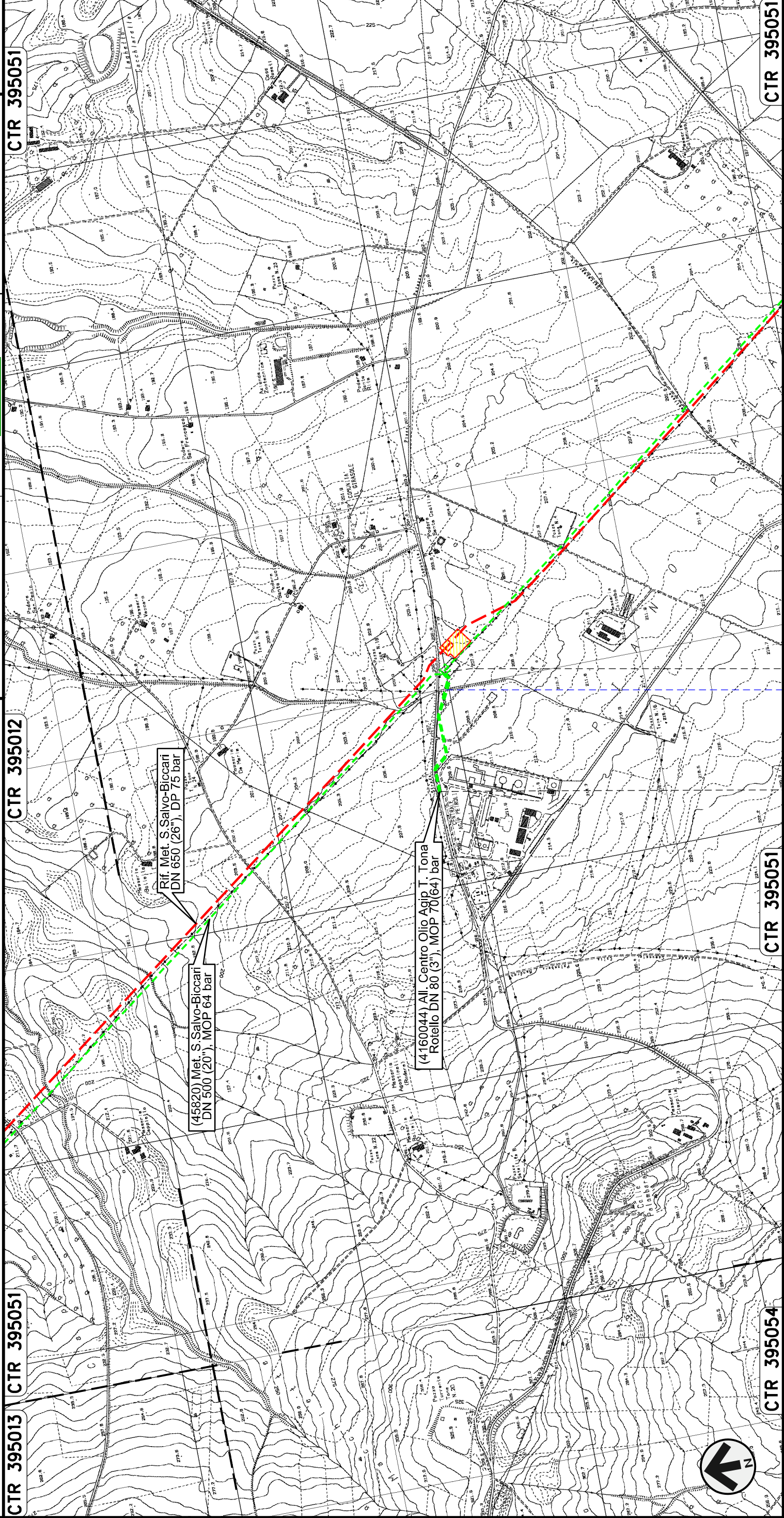
Foglio 20 di 28

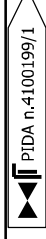
Collegamento Centrale Agip T. Tona al Met. S.Salvo-Biccari
DN 200 (8"), MOP 64 bar

Rimozione Condotta Esistente
TRACCIATO IN DIMISSIONE CON SIC, ZPS E IBA

00	30.11.17	EMISSIONE		
INDICE	DATA	REVISIONI		
		ELABORATO	VERIFICATO	CAPRIOTTI
		Dis. PG-TPSZ-429		APPROVATO
		Comm. NR /17076	Scala 1:10000	

Foglio 21 di 28



0+000	0+335
ROTELLO	
CAMPOBASSO	
 PIDA n.4100199/1	
Fosso	

Allacciamento Comune di S. Croce di Magliano
DN 80 (3"), MOP 64 bar

Rimozione Condotta Esistente
TRACCIATO IN DISMISSIONE CON SIC, ZPS E IBA

CTR 395064

CTR 395052

CTR 395052

CTR 395051

CTR 395051

CTR 395054

SIC IT 7222266
"Boschi tra Fiume
Saccione e Torrente Tona"

SIC IT 7222265
"Torrente Tona"

ZPS IT 7222265
"Torrente Tona"

Nuovo All. Com. di S. Croce di
Magliano DN 100 (4"), DP 75 bar

(45820) Met. S. Salvo-Biccarei
DN 500 (20"), MOP 64 bar

Met. S. Salvo-Biccarei
DN 650 (26"), DP 75 bar

SIC IT 7222266
"Boschi tra Fiume
Saccione e Torrente Tona"



0+000

1+896

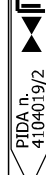
ROTELLO
CAMPOBASSO

—○— SANTA CROCE DI MAGLIANO

—●— Torrente Tona

PIDA n. 410/019/1
km 0+005

PIDA n. 410/019/2



00	30.11.17	EMISSIONE	Foglio 22	
INDICE	DATA	REVISIONI	ELABORATO	VERIFICATO
30.11.17		EMISSIONE	DEL VECCHIO CASAGRANDE	CAPRIOTTI
DATA		REVISIONI	ELABORATO	VERIFICATO
		REVISIONI	Dis. PG-TPSZ-429	APPROVATO
		REVISIONI	Comm. NR /17076	
		REVISIONI	Scala 1:10000	



Allacciamento Comune di Casalvecchio di Puglia
DN 100 (4"), MOP 64 bar

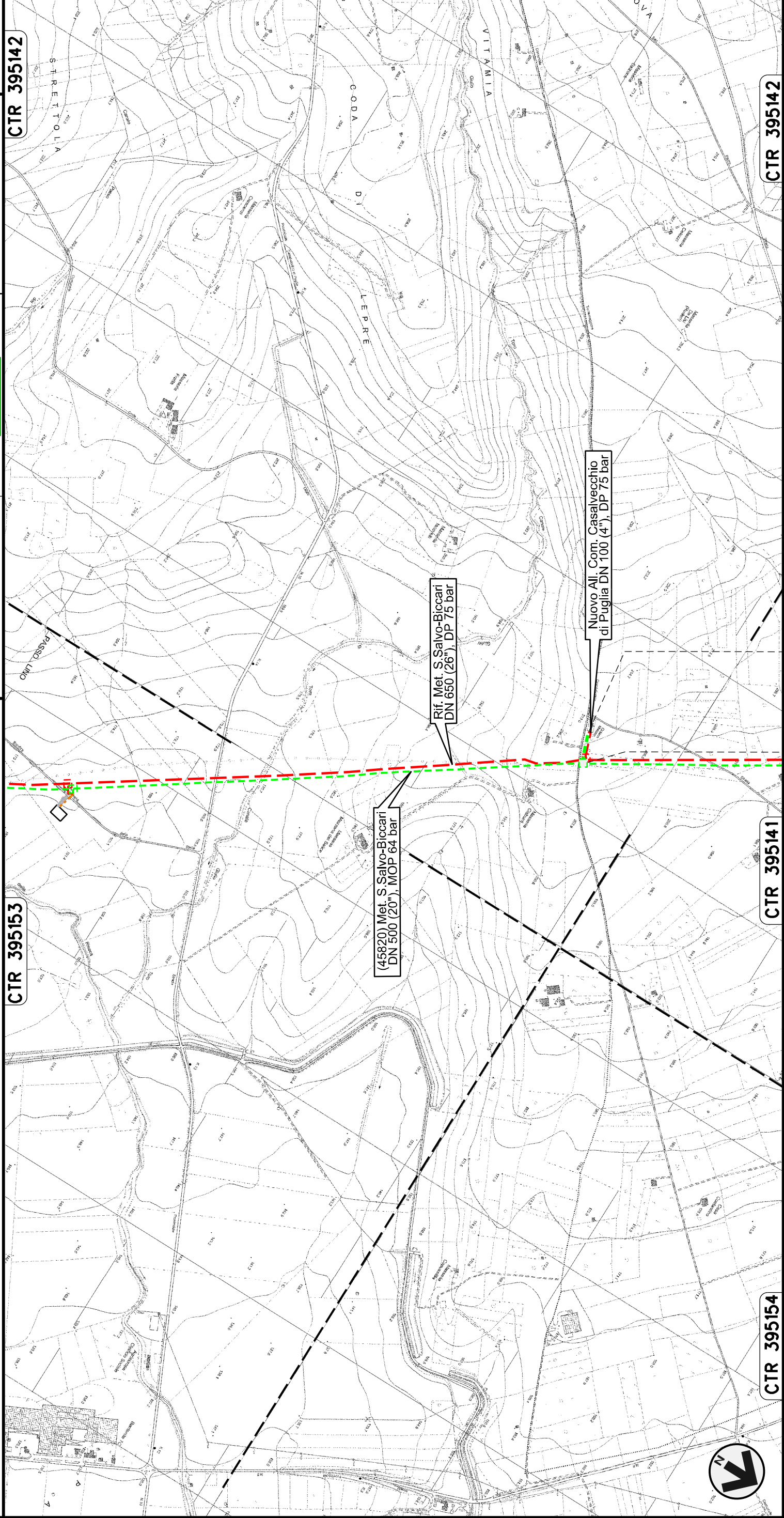
Rimozione Condotta Esistente
TRACCIATO IN DISMISSIONE CON SIC, ZPS E IBA

CTR 395153

CTR 395142

CTR 395154

CTR 395142



CTR 395141

CTR 395154

CTR 395142

0+000 0+084

CASALVECCHIO
DI PUGLIA

FOGGIA

PIDA n.1.1090/1

00	30.11.17	EMMISSIONE	DEL VECCHIO	CASAGRANDE	CAPRIOTTI	Foglio 23
INDICE	DATA	REVISIONI	ELABORATO	VERIFICATO	APPROVATO	di 28
SNAM RETE GAS			Dis. PG-TPSZ-429			Scala 1:10000
ENERECO			Comm. NR /17076			

Collegamento SGI Castelnuovo della Daunia
DN 300 (12"), MOP 64 bar

Rimozione Condotta Esistente
TRACCIATO IN DISMISSIONE CON SIC, ZPS E IBA

CTR 395142

CTR 395153

CTR 395154

CTR 395153

CTR 407021

CTR 395142

CTR 395153

0+000 0+020

CASTELNUOVO
DELLA DAUNIA
FOGGIA



Foglio
24
di 28

DEL VECCHIO CASAGRANDE CAPRIOTTI
ELABORATO VERIFICATO APPROVATO
Dis. PG-TPSZ-429
Comm. NR /17076
Scala 1:10000

00 30.11.17 EMISSIONE
INDICE DATA R E V I S I O N I

SNAM RETE GAS
ENERECO

00 30.11.17 EMISSIONE
INDICE DATA R E V I S I O N I

Allacciamento Enplus Srl di S. Severo
DN 400 (16"), MOP 64 bar

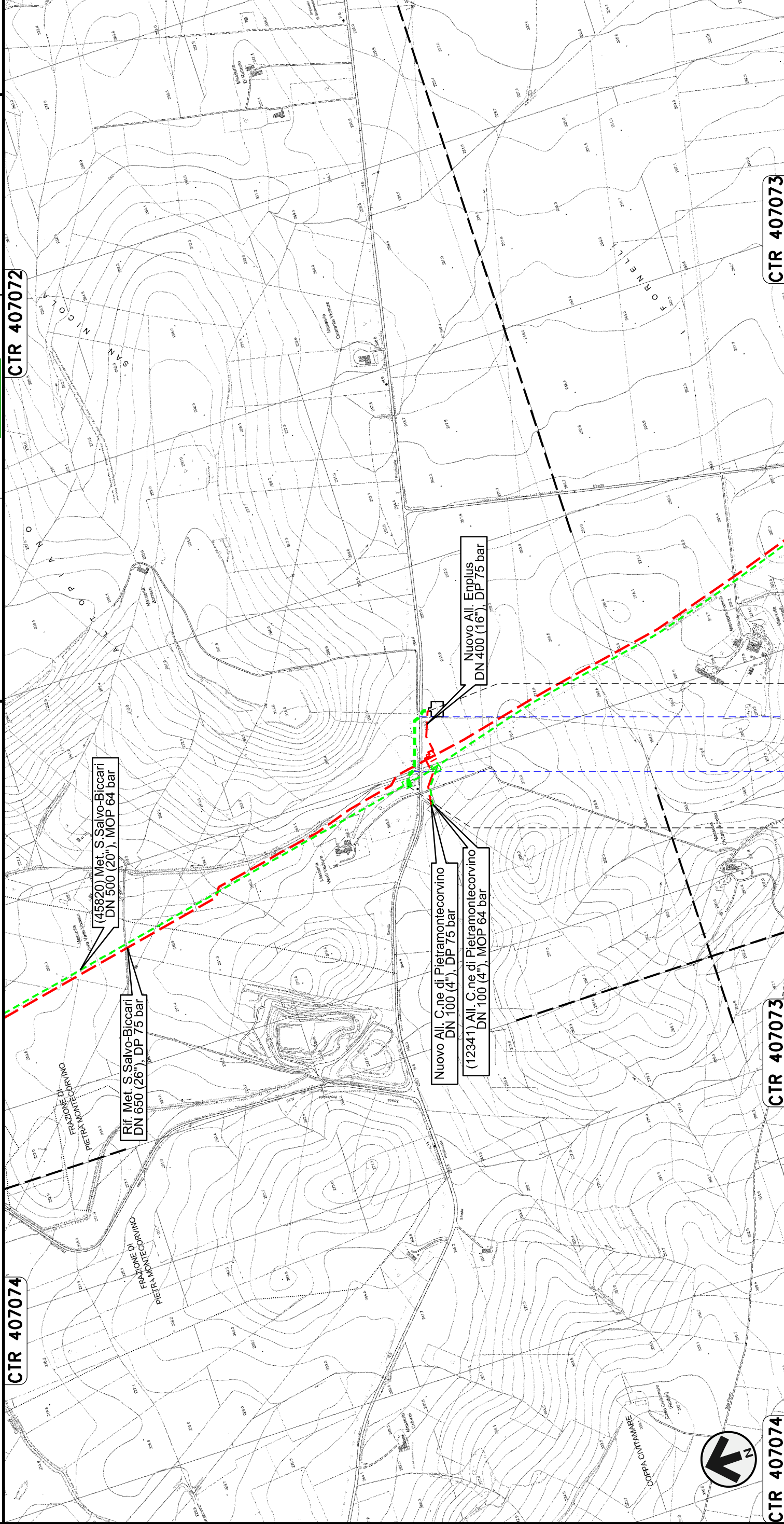
Rimozione Condotta Esistente
TRACCIATO IN DIMISSIONE CON SIC, ZPS E IBA

CTR 407074

CTR 407072

CTR 407074

CTR 407073



0+000 0+222

PIETRAMONTECORVINO

FOGGIA

● S.P. n.5



00	30.11.17	EMISSIONE	Foglio 25 di 28	
INDICE	DATA	REVISIONI	ELABORATO	VERIFICATO
			Dis. PG-TPSZ-429	APPROVATO
SNAM RETE GAS		Enerco		Scala 1:10000
Comm. NR /17076		Dis. PG-TPSZ-429		

Allacciamento Comune di Pietramontecorvino
DN 100 (4"), MOP 64 bar

Rimozione Condotta Esistente
TRACCIATO IN DIMISSIONE CON SIC, ZPS E IBA

CTR 407073

CTR 407073

CTR 407074

CTR 407073

CTR 407072

CTR 407074



0+000 0+109

PIETRAMONTECORVINO

FOGGIA

PIDA n. 12341/1

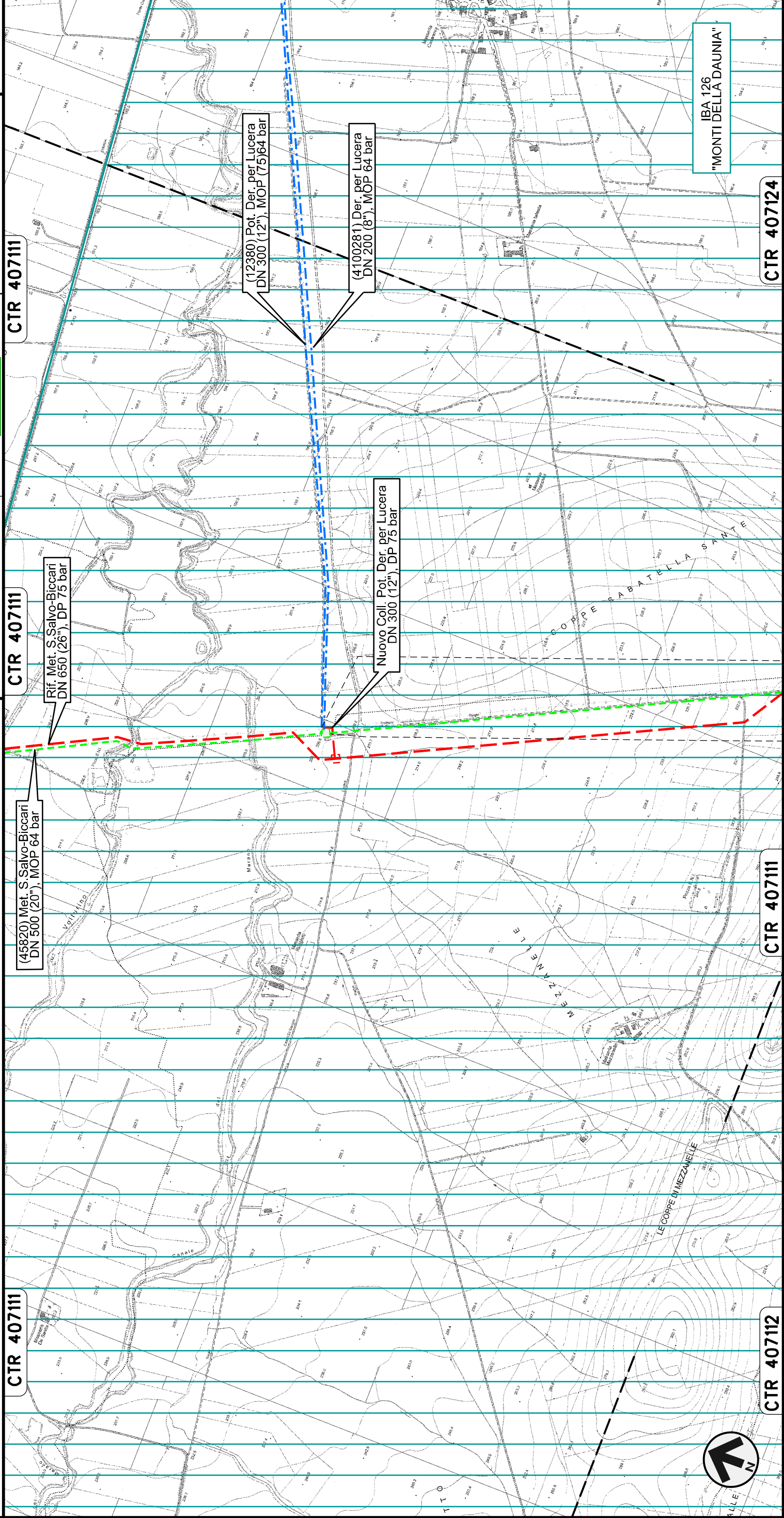


00	30.11.17	EMISSIONE	30.11.17	CAPRIOTTI
INDICE	DATA	REVISIONI	VERIFICATO	APPROVATO
SNAM RETE GAS		ENERECO		
Dis. PG-TPSZ-429		Comm. NR /17076		
Scala 1:10000				

Foglio 26 di 28

Potenziamento Derivazione per Lucera
DN 300 (12"), MOP 64 bar

Rimozione Condotta Esistente
TRACCIATO IN DISMISSIONE CON SIC, ZPS E IBA



0+000 0+026

LUCERA
FOGGIA

00	30.11.17	EMISSIONE	DEL VECCHIO CASAGRANDE	CAPRIOTTI
INDICE	DATA	REVISIONI	ELABORATO	VERIFICATO
			Dis. PG-TPSZ-429	APPROVATO
			Comm. NR /17076	
			Scala 1:10000	

00 30.11.17 EMISSIONE

INDICE DATA REVISIONI

SNAM RETE GAS

ENERECO

Dis. PG-TPSZ-429

Comm. NR /17076

Scala 1:10000















00	30.11.17	EMISSIONE	DEL VECCHIO CASAGRANDE	CAPRIOTTI
INDICE	DATA	REVISIONI	ELABORATO	VERIFICATO
			Dis. PG-TPSZ-429	APPROVATO
			Comm. NR /17076	
			Scala 1:10000	

CTR 40711 CTR 40711 CTR 40712 CTR 40712 CTR 40714










OPERE CONNESSE SU MET.
SAN SALVO – BICCARI
DN 500 (20"), MOP 64 bar
Rimozione Condotta Esistente
TRACCIATO IN DISMISSIONE CON SIC, ZPS E IBA

LEGENDA

SIMBOLOGIA CARTOGRAFICA

	Metanodotti da porre fuori esercizio e rimuovere		Impianti di linea da porre fuori esercizio e rimuovere
	Metanodotti in progetto		Impianti di linea in progetto
	Metanodotti in esercizio		Impianti di linea su rete in esercizio
	Altre condotte di terzi		Gallerie, Tunnel, Mini-Microtunnel, Raise Boring e T.O.C.
	Aree impianti stacco-terminale in progetto		Nuova viabilità
	Aree impianti stacco-terminale esistenti		Viabilità in programma
	Limite sovrapposizione fogli		Condotta S.G.I. (in progetto)

SIMBOLOGIA MECCANICA

	Punto di intercettazione di linea (P.I.L.)
	Punto di intercettazione di derivazione importante (P.I.D.I.)
	Punto di intercettazione di derivazione semplice con stacco da P.I.L. (P.I.D.S.)
	Punto di intercettazione e derivazione semplice con stacco da Linea (P.I.D.S.)
	Punto di intercettazione con discaggio di allacciamento (P.I.D.A.)
	Punto predisposto per il discaggio di allacciamento (P.P.D.A.)
	Punto di sezionamento elettrico terminale (P.S.E.T.)
	Stazione predisposta per lancio e ricevimento FIG
	Impianto di riduzione/ regolazione della pressione

Progressiva chilometrica

Comuni

Province

Impianti

Attraversamenti

N:

TIPO - N. - PROGR. km

TIPOLOGIA ATTRAVERSATA
(SS n. **, corso d'acqua, ferrovia, ecc.)

TIPO - N. - ESISTENTE

LEGENDA TEMATICA



S.I.C. IT7140126 "GESSI DI LENTELLA"
S.I.C. IT7140127 "FIUME TRIGNO (MEDIO E BASSO CORSO)"
S.I.C. IT7222212 "COLLE GESSARO"
S.I.C. IT7222213 "CALANCI DI MONTENERO"
S.I.C. IT7222214 "CALANCI PISCIARELLO - MACCHIA MANES"
S.I.C. IT7228229 "VALLE BIFERNO DALLA DIGA A GUGLIONESI"
S.I.C. IT7222254 "TORRENTE CIGNO"
S.I.C. IT7222266 "BOSCHI TRA FIUME SACCIONE E TORRENTE TONA"
S.I.C. IT7222265 "TORRENTE TONA"
S.I.C. IT7222267 "LOCALITA' FANTINA - FIUME FORTORE"
S.I.C. IT9110002 "VALLE FORTORE, LAGO DI OCCHITO"



Z.P.S. IT7228230 "LAGO DIGUARDIALFIERA - FOCE FIUME BIFERNO"
Z.P.S. IT7222265 "TORRENTE TONA"
Z.P.S. IT7222267 "LOCALITA' FANTINA - FIUME FORTORE"



I.B.A. 125 "FIUME BIFERNO"
I.B.A. 126 "MONTI DELLA DAUNIA"

00	30.11.17	EMMISSIONE	REVISIONI	DEL VECCHIO ELABORATO	CASAGRANDE VERIFICATO	CAPRIOTTI APPROVATO	Foglio 28 di 28
INDICE	DATA	EMMISSIONE	REVISIONI	Dis. PG-TPSZ-429	Comm. NR /17076	Scala 1:10000	

