

COROGRAFIA Scala 1:500.000



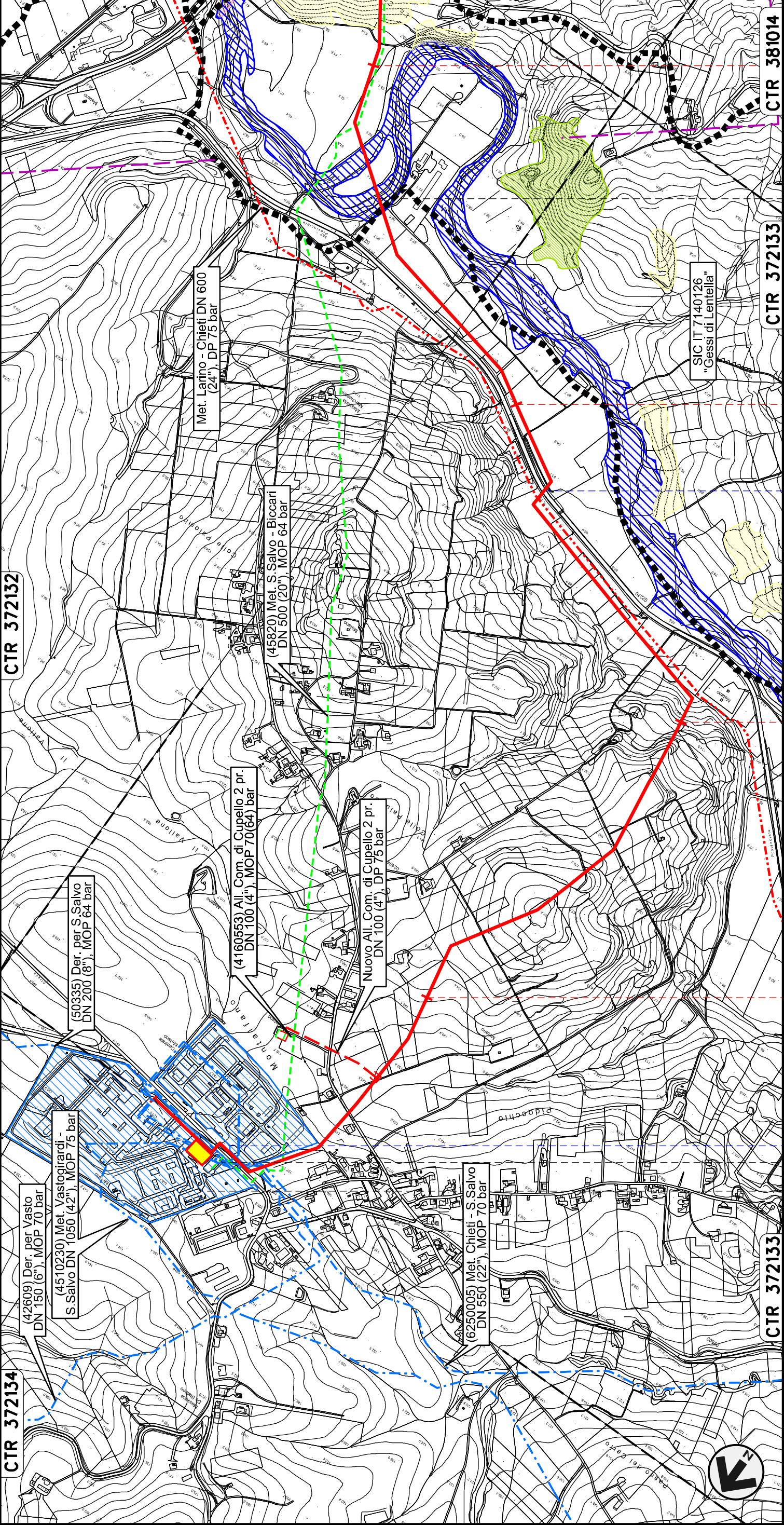
00	30.11.17	EMISSIONE									
INDICE	DATA										
SNAM RETE GAS				Enereco				Dis. PG-HASZ-132			
				R E V I S I O N I				Fig. 1 di 25			
								Comm. NR /17076			
								INDICE 00			
								Scala 1:10000			
								Sostituisce il			
								Sostituito dal			

Rif. METANODOTTO SAN SALVO - BICCARI
DN 650 (26"), DP 75 bar

TRACCIATO DI PROGETTO
CON HABITAT NATURA 2000

Rifacimento METANODOTTO SAN SALVO - BICCARI
DN 650 (26"), DP 75 bar

TRACCIATO DI PROGETTO
CON HABITAT NATURA 2000



CTR 372134

CTR 372132

CTR 372133

CTR 372133

CTR 381014

0+000

CUPELLO
CHIETI

LENTELLA

Nodo di Cupello n.11 km 0+000

Stazione L/R n.1 km 0+200

S.P. n.189 di Montalfano

S.P. n.184 Fondo Valle Treste

Flume Treste

00	30.11.17	EMISSIONE			
INDICE	DATA	REVISIONI	ELABORATO	VERIFICATO	CAPRIOTTI
			Dis. PG-HASZ-132		APPROVATO
Comm. NR /17076			Scala 1:10000		
Foglio 2			di 25		

Rifacimento METANODOTTO SAN SALVO - BICCARI
DN 650 (26"), DP 75 bar

TRACCIATO DI PROGETTO
CON HABITAT NATURA 2000

CTR 372132 CTR 381011 CTR 381012

Met. Latino - Chieti DN 600 (24"), DP 75 bar

(4100910) All. Calbon DN 80 (3"), MOP 64 bar

SIC IT 7140126 "Gessi di Lentella"

Nuovo Stacco Der. per Trivento-Agnone DN 250 (10"), DP 75 bar

(4104006) Der. per Trivento-Agnone DN 250 (10"), MOP 64 bar

SIC IT 722212 "Colle Gessaro"

SIC IT 7140127 "Fiume Trigno (medio e basso corso)"

(45820) Met. S. Saivo-Biccarì DN 500 (20"), MOP 64 bar

CTR 381014 CTR 381011 CTR 381012

LENTELLA CHIETI

MONTENERO DI BISACCIA CAMPOBASSO

MAFALDA

MONTENERO DI BISACCIA

S.S. n.650 Svincolo S.S. n.650 Fiume Trigno

PIDI con regolazione 75/64 n.2 km 4+640

4 5 6 7 8

Foglio 3 di 25

Scale 1:10000

Dis. PG-HASZ-132

Comm. NR /17076

EMMISSIONE

REVISIONI

30.11.17

INDICE DATA

00

ELABORATO

VERIFICATO

APPROVATO

TORELLI

PORTAVIA

CAPRIOTTI

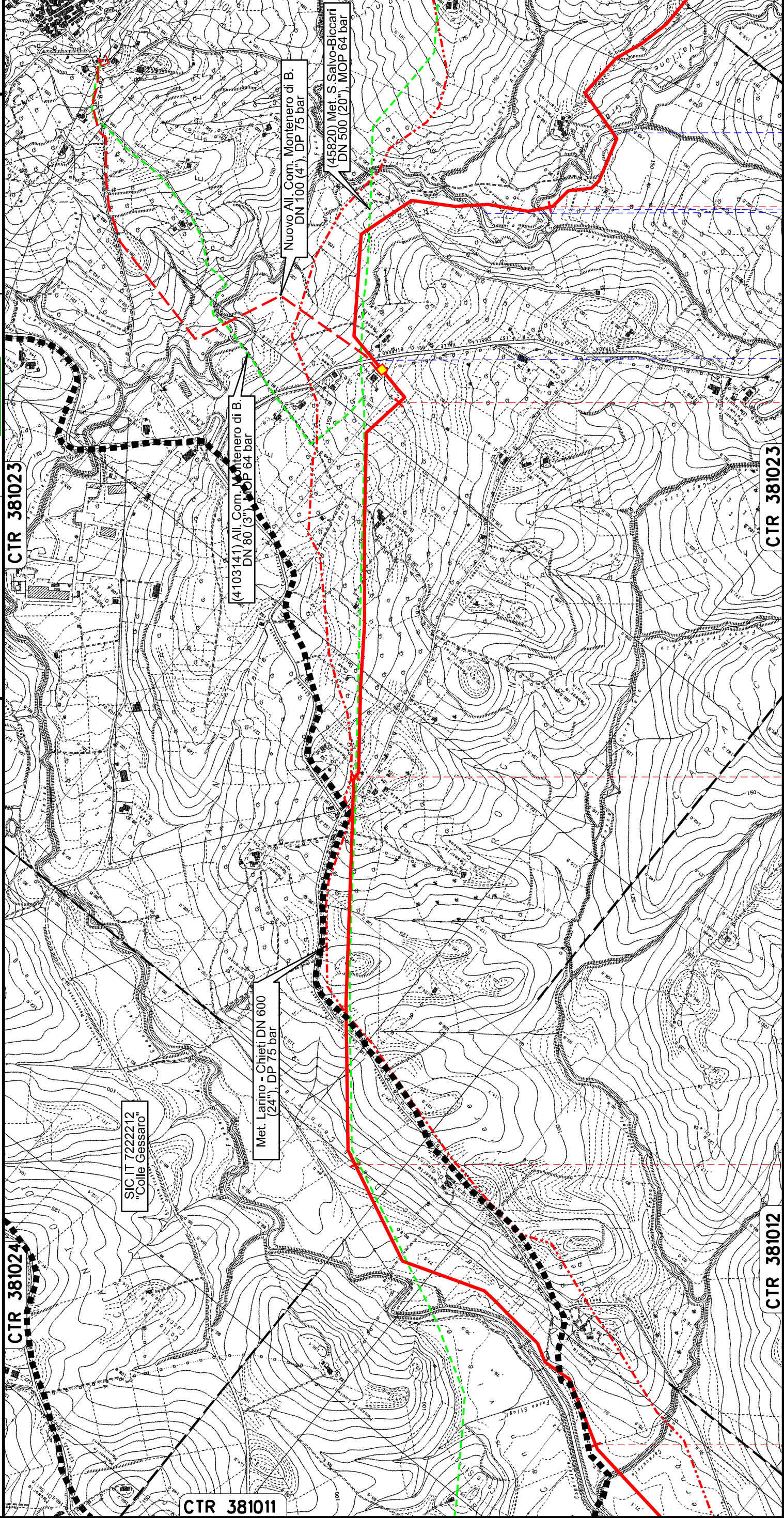
ENENERCO

SNAM RETE GAS

Il presente disegno è di proprietà aziendale - La Società tutelerà i propri diritti a termine di legge.

Rifacimento METANODOTTO SAN SALVO - BICCARI
DN 650 (26"), DP 75 bar

TRACCIATO DI PROGETTO
CON HABITAT NATURA 2000



00	30.11.17	EMISSIONE	Foglio	
INDICE	DATA	REVISIONI	TORELLI	PORTAVIA
SNAM RETE GAS		VERIFICATO		CAPRIOTTI
Dis. PG-HASZ-132		APPROVATO		4
Comm. NR /17076		Scala		di 25
				1:10000

PIDI n.3 km 11+110

S.P. n.163

Fosso Caracciolo

Fosso di Cammiere

Vallone della Granciara

Vallone della Granciara

CTR 381012

CTR 381023

8

9

10

11

12

Rifacimento METANODOTTO SAN SALVO - BICCARI
DN 650 (26"), DP 75 bar

TRACCIATO DI PROGETTO
CON HABITAT NATURA 2000

CTR 381023

CTR 381061

Dis. PG-HASZ-132

Comm. NR /17076

Scala 1:10000

SIC IT 7222213
"Calanchi di Montenero"

Met. Larino - Chieti DN 600
(24"), DP 75 bar

Microtunnel "Mames"
L = 760 m

(45820) Met. S. Salvo-Biccari
DN 500 (20"), MOP 64 bar

Met. Larino - Chieti DN 600
(24"), DP 75 bar



CTR 381064

13

14

15

16

CTR 381064

CTR 381063

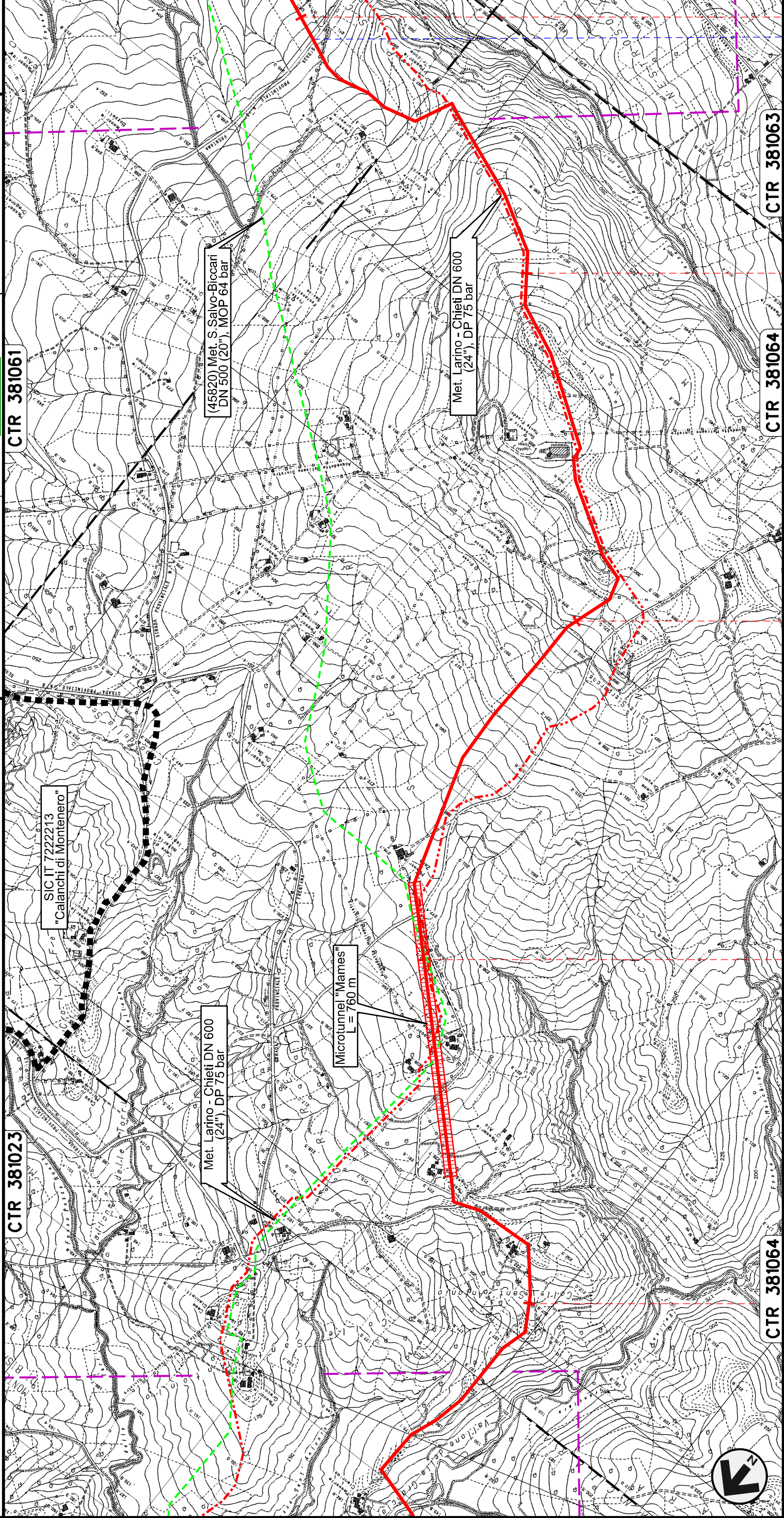
17

MONTENERO DI BISACCIA

CAMPOBASSO

S.P. n.13

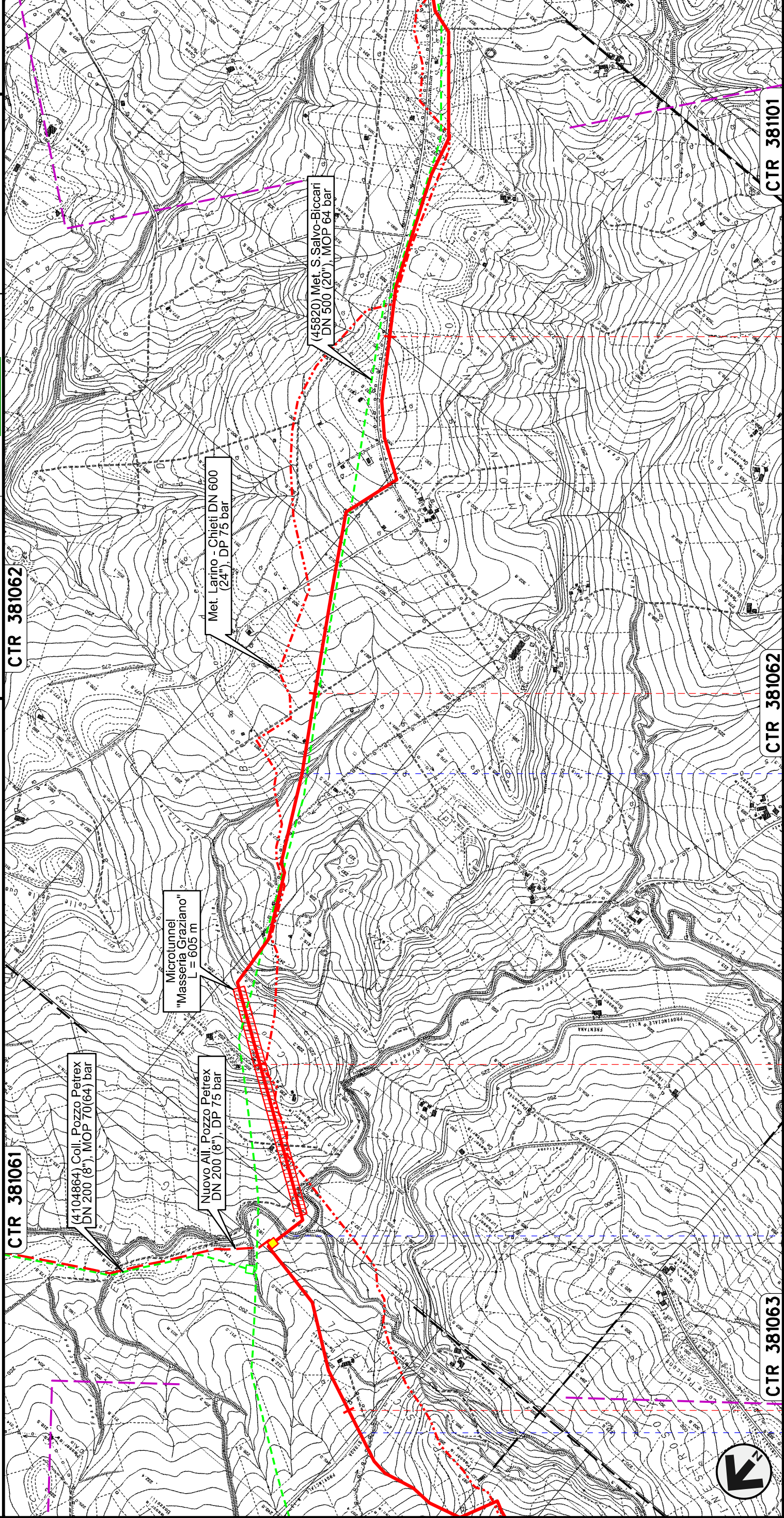
00	30.11.17	EMISSIONE	ENERECO		Dis. PG-HASZ-132	
INDICE	DATA	REVISIONI	SNAM RETE GAS		Comm. NR /17076	
TORELLI	PORTAVIA	CAPRIOTTI	VERIFICATO		APPROVATO	
ELABORATO	VERIFICATO	APPROVATO	PG-HASZ-132		1:10000	
Foglio			di 25			
5			Scala			
1:10000						



Rifacimento METANODOTTO SAN SALVO - BICCARI
DN 650 (26"), DP 75 bar

TRACCIAT DI PROGETTO
CON HABITAT NATURA 2000

00	30.11.17	EMISSIONE	ENERECO		Dis. PG-HASZ-132		Foglio
INDICE	DATA	REVISIONI	SNAM RETE GAS		Comm. NR /17076		6
					Scala		di 25
					1:10000		



CTR 381061	CTR 381062	CTR 381063	CTR 381062	CTR 381101
17	18	19	20	
MONTENERO DI BISACCIA	MONTECILFONE	CAMPOBASSO	PALATA	
S.P. n.13	Torrente Sinarca	Fosso della Guardiola	Fosso della Guardiola	

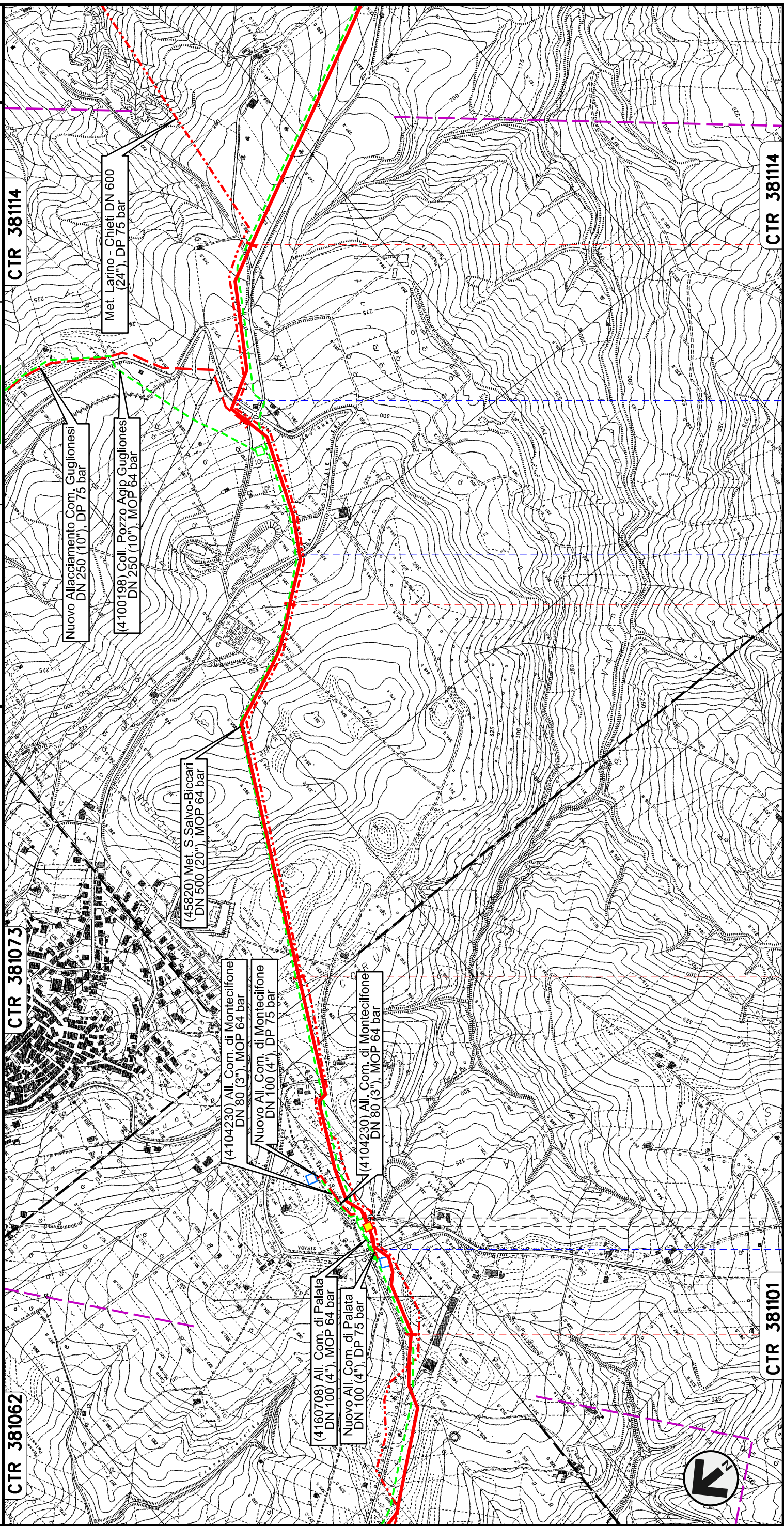
Rifacimento METANODOTTO SAN SALVO - BICCARI
DN 650 (26"), DP 75 bar

TRACCIATO DI PROGETTO
CON HABITAT NATURA 2000

CTR 381062

CTR 381073

CTR 381114



00	30.11.17	EMISSIONE	ENNERECO	
INDICE	DATA	REVISIONI	SNAM RETE GAS	
Dis. PG-HASZ-132		Foglio 7 di 25		
Comm. NR /17076		Scala 1:10000		
TORELLI	PORTAVIA	CAPRIOTTI		
ELABORATO	VERIFICATO	APPROVATO		

PALATA

MONTECILFONE

CAMPOBASSO

PIDI n.5 km 21+310

S.P. n.168

S.P. n.168

S.P. n.168

CTR 381101

CTR 381114

21

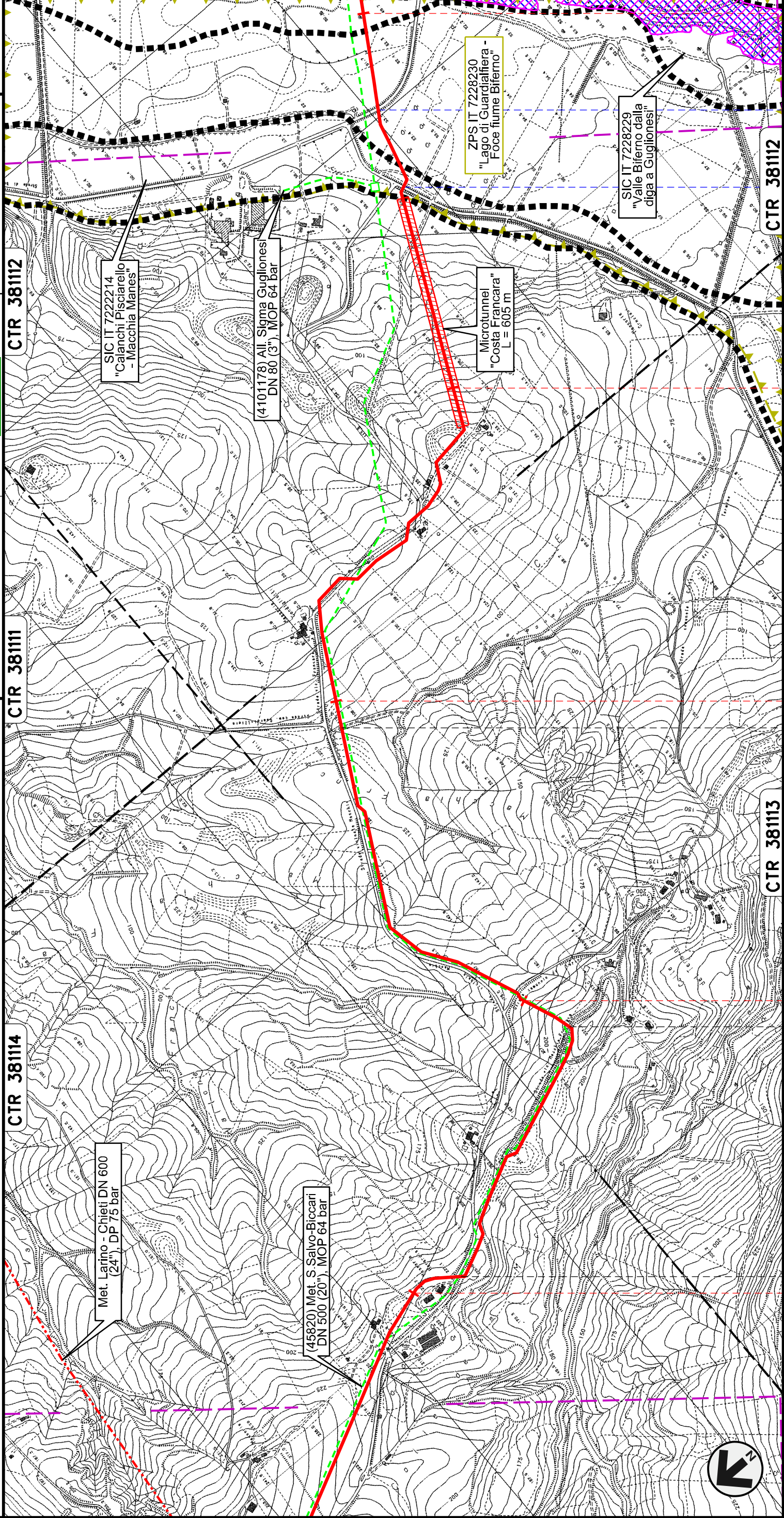
22

23

24

Rifacimento METANODOTTO SAN SALVO - BICCARI
DN 650 (26"), DP 75 bar

TRACCIATO DI PROGETTO
CON HABITAT NATURA 2000



CTR 38114 CTR 38111 CTR 38112 CTR 38113 CTR 38112

25 26 27 28 29

MONTECILFONE	PALATA	MONTECILFONE	GUGLIONESI
	CAMPOBASSO		

S.P. n.150 S.P. n.80

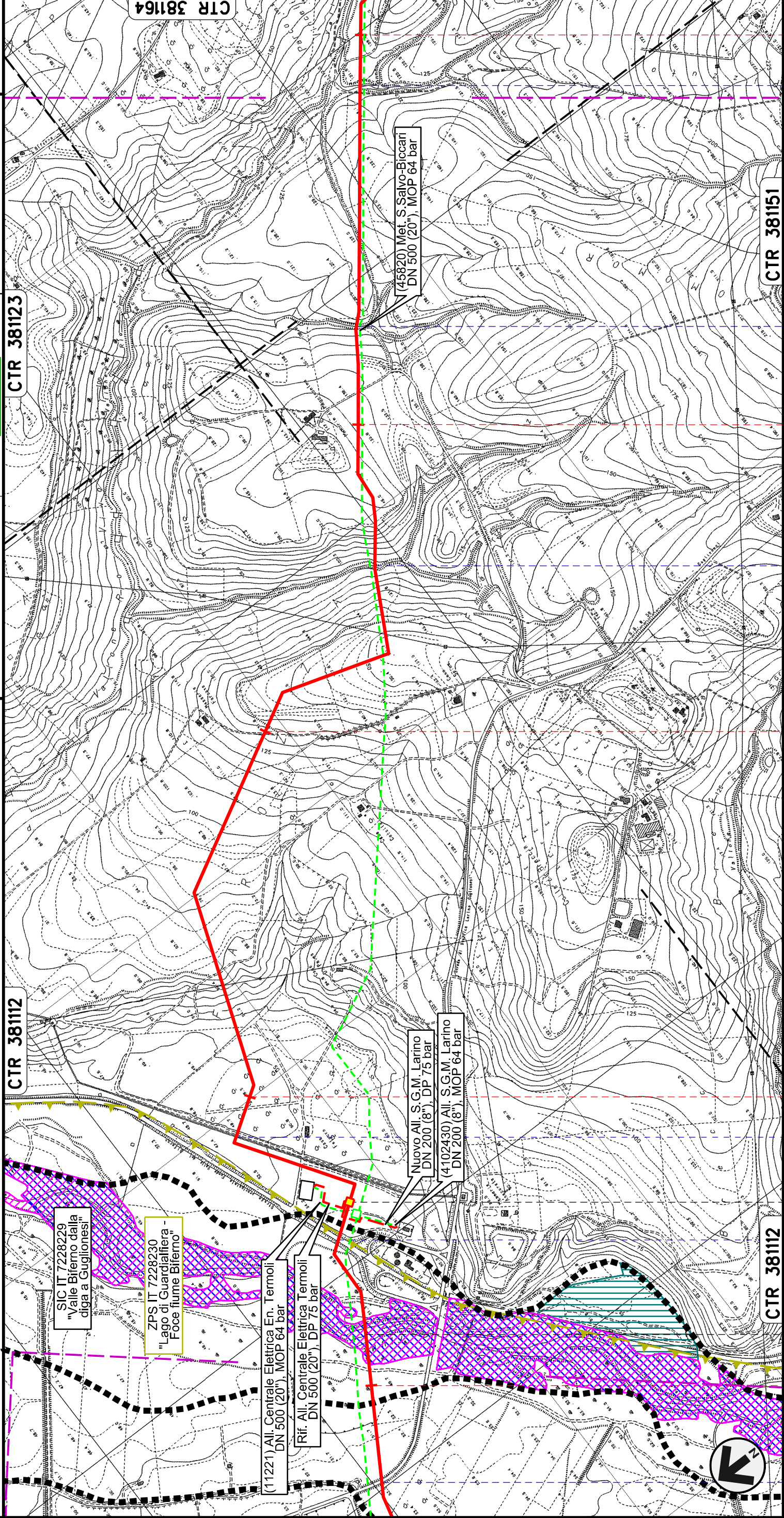
00	30.11.17	EMISSIONE	TORELLI	PORTAVIA	CAPRIOTTI
INDICE	DATA	REVISIONI	ELABORATO	VERIFICATO	APPROVATO
SNAM RETE GAS			Dis. PG-HASZ-132		
ENENERCO			Comm. NR /17076		
Foglio 8 di 25			Scala 1:10000		

00		30.11.17	EMISSIONE	TORELLI	PORTAVIA	CAPRIOTTI
INDICE		DATA	REVISIONI	ELABORATO	VERIFICATO	APPROVATO
SNAM RETE GAS		ENENERCO		Dis. PG-HASZ-132		
Comm. NR /17076		Scala 1:10000				

Rifacimento METANODOTTO SAN SALVO - BICCARI					
DN 650 (26"), DP 75 bar					
TRACCIATO DI PROGETTO					
CON HABITAT NATURA 2000					

Rifacimento METANODOTTO SAN SALVO - BICCARI
DN 650 (26"), DP 75 bar

TRACCIATO DI PROGETTO
CON HABITAT NATURA 2000



CTR 381112

CTR 381123

CTR 381164

CTR 381112

CTR 381151

29

30

31

32

33

GUGLIONESI

LARINO

CAMPOBASSO

PIDI n.6 km 29+500

Acquedotto DN 2500

S.P. n.80

Flume Biferno

S.S. n.647

Fosso

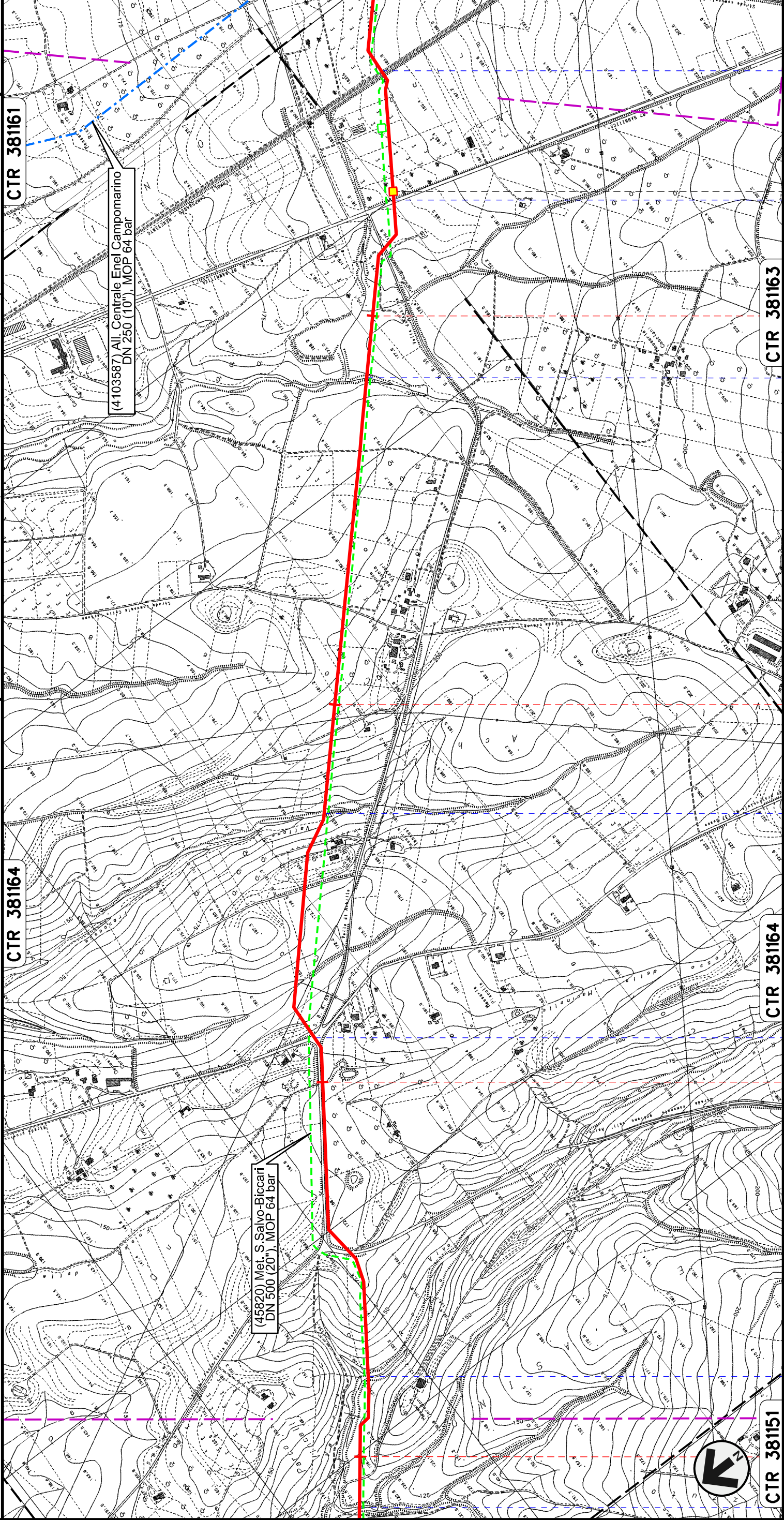
Fosso

Vallone Rio Vivo

00	30.11.17	EMISSIONE	ENERECO		Dis. PG-HASZ-132		Foglio
INDICE	DATA	REVISIONI	SNAM RETE GAS		Comm. NR /17076		9
			SNAM		Scale 1:10000		di 25
			CAPRIOTTI				
			PORTAVIA				
			VERIFICATO				
			APPROVATO				

Rifacimento METANODOTTO SAN SALVO - BICCARI
DN 650 (26"), DP 75 bar

TRACCIATO DI PROGETTO
CON HABITAT NATURA 2000



CTR 381164

CTR 381161

CTR 381164

CTR 381163

33

34

35

36

LARINO

CAMPOBASSO

Vallone Rio Vivo

S.P. n.137


Vallone
Francesca

Fosso Pisciarelli

S.S. n.87
Campobasso-Benevento

PIL n.7 km 36+335

00	30.11.17	EMISSIONE	TORELLI	PORTAVIA	CAPRIOTTI	Foglio
INDICE	DATA	REVISIONI	ELABORATO	VERIFICATO	APPROVATO	10
Dis. PG-HASZ-132						di 25
Comm. NR /17076						Scala 1:10000



Rifacimento METANODOTTO SAN SALVO - BICCARI
DN 650 (26"), DP 75 bar

TRACCIATO DI PROGETTO
CON HABITAT NATURA 2000

CTR 381161

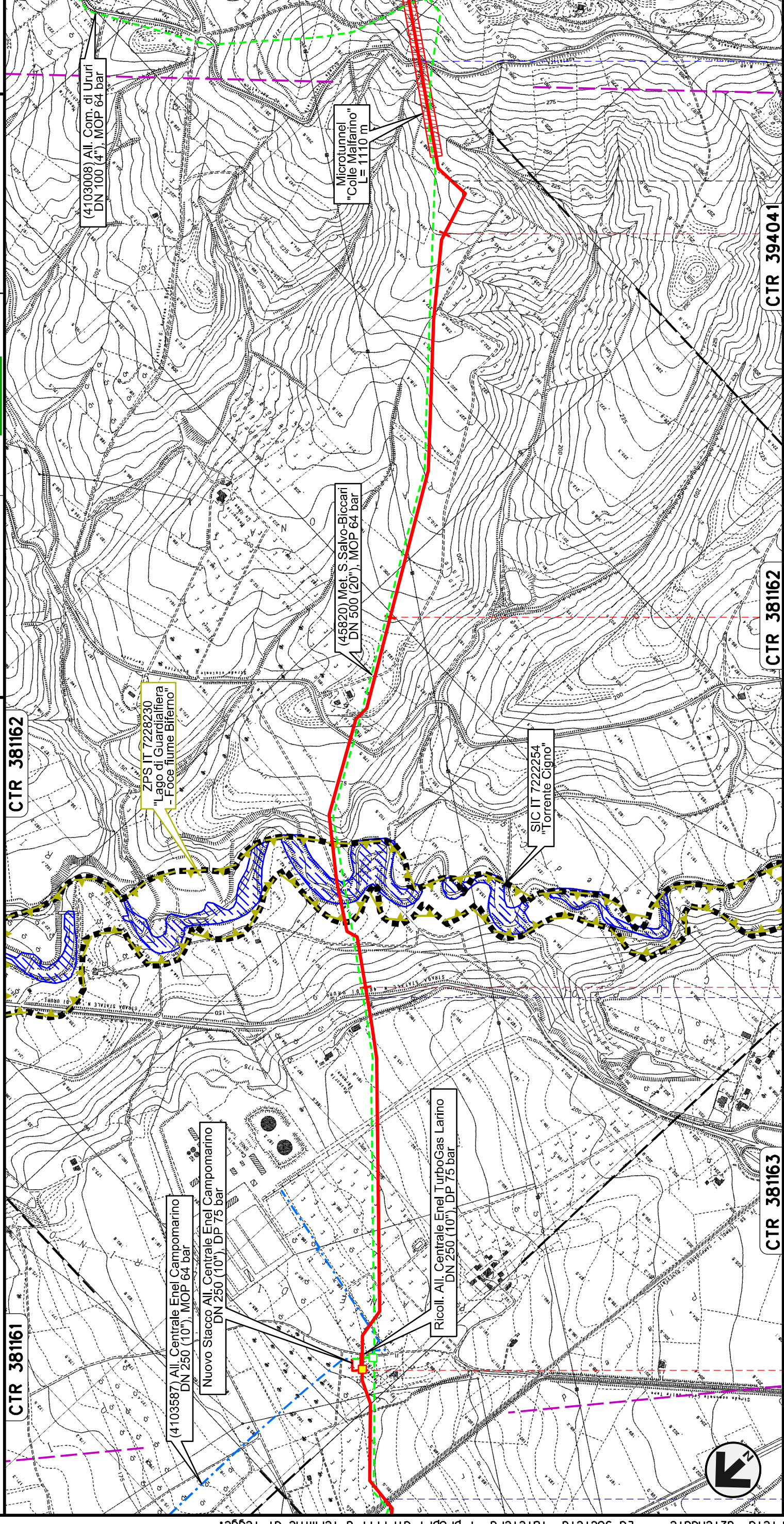
CTR 381162

CTR 394041

Foglio
11
di 25

Scala
1:10000

00	30.11.17	EMISSIONE	TORELLI	PORTAVIA	CAPRIOTTI
INDICE	DATA	REVISIONI	ELABORATO	VERIFICATO	APPROVATO
SNAM		ENERECO		PG-HASZ-132	
SNAM RETE GAS		Comm.		NR /17076	



37

38

39

40

LARINO

CAMPOBASSO

URURI

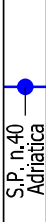
MONTORIO NEI FRENTANI



PIDI con regolazione
75/64 n.8 km 37+000



S.P. n.167 - Torrente Cigno



S.P. n.40
Adriatica



FS Termoli
CB-BN

Rifacimento METANODOTTO SAN SALVO - BICCARI
DN 650 (26"), DP 75 bar

TRACCIATO DI PROGETTO
CON HABITAT NATURA 2000

CTR 381162

CTR 382133

CTR 395014

CTR 395013

Nuovo Allac. Com. di Ururi
DN 100 (4"), DP 75 bar

(4103008) All. Com. di Ururi
DN 100 (4"), MOP 64 bar

Microtunnel
"Colle Malfarino"
L = 1110 m

(45820) Met. S. Salvo-Biccari
DN 500 (20"), MOP 64 bar

Microtunnel
"Masseria Colangelo"
L = 1180 m

CTR 394041

CTR 395014

CTR 395013

41

42

43

44

MONTORIO NEI FRENTANI

CAMPOBASSO

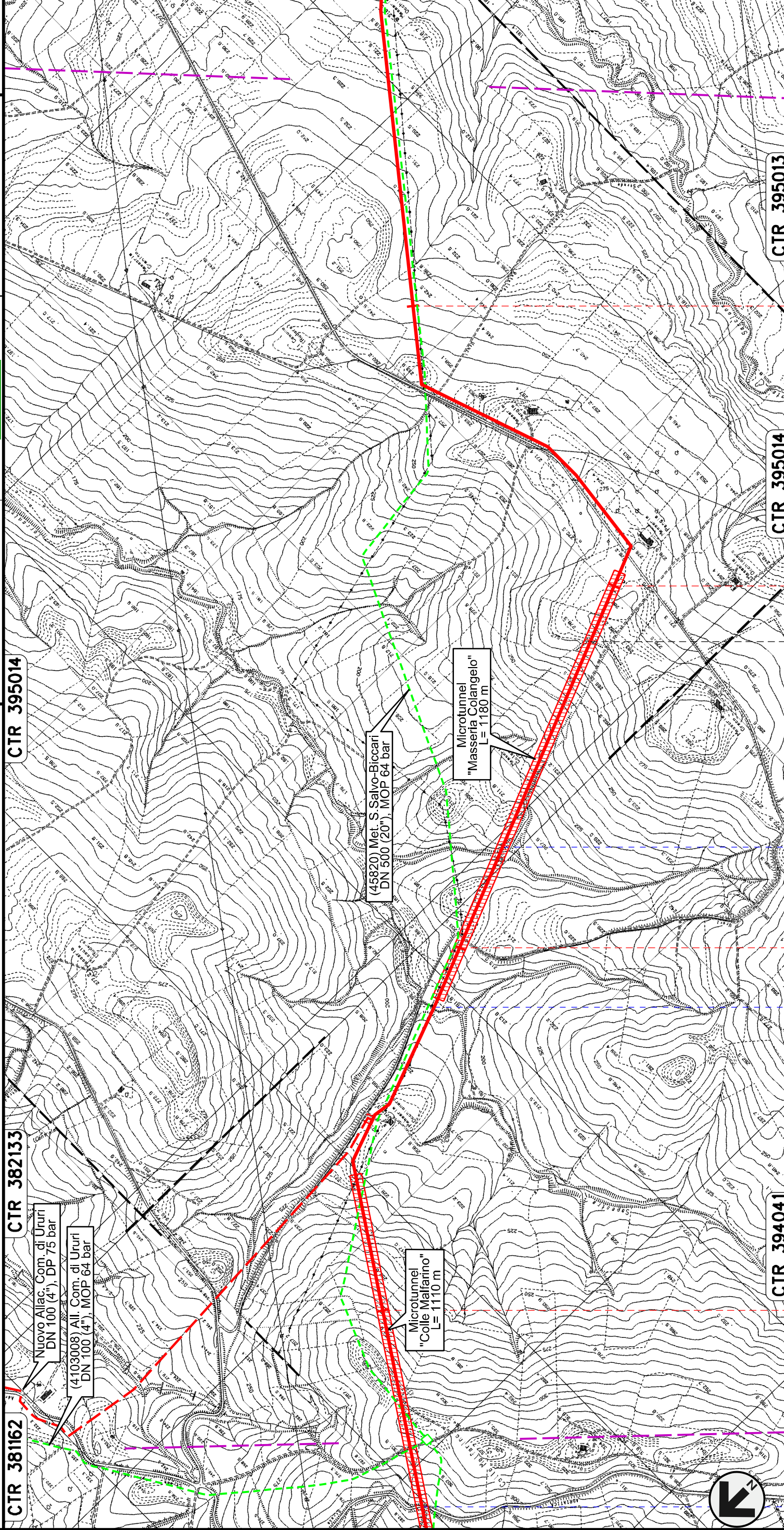
ROTELLO

S.P. n.40
Adriatica

Torrente Sapestra

Fosso

00	30.11.17	EMMISSIONE	ENENERCO	
INDICE	DATA	REVISIONI	SNAM RETE GAS	
TORELLI		PORTAVIA	CAPRIOTTI	
ELABORATO		VERIFICATO	APPROVATO	
Dis. PG-HASZ-132		Comm. NR /17076		
Scala 1:10000		Foglio 12 di 25		



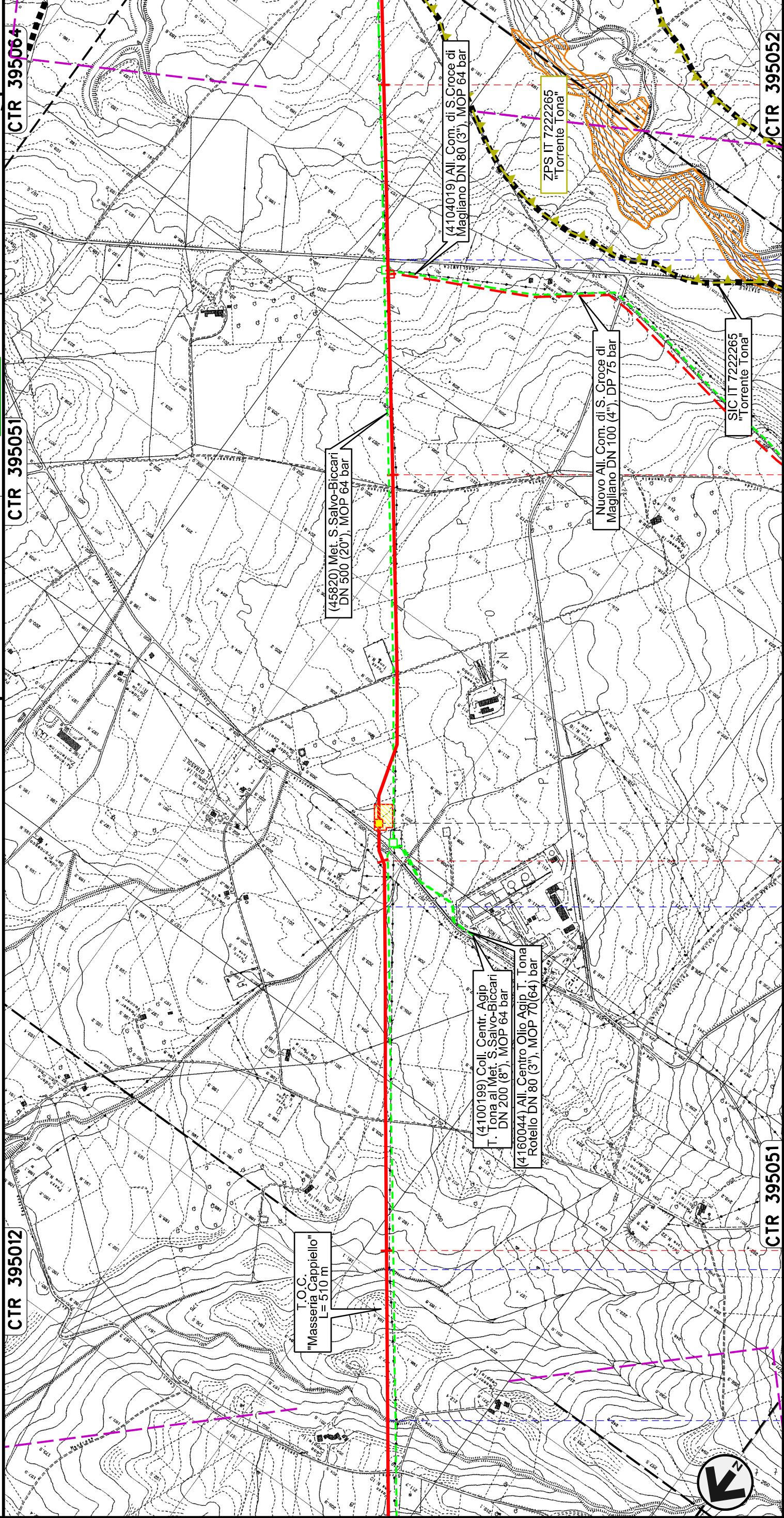
Rifacimento METANODOTTO SAN SALVO - BICCARI
DN 650 (26"), DP 75 bar

TRACCIATO DI PROGETTO
CON HABITAT NATURA 2000

CTR 395012

CTR 395051

CTR 395064



49

50

51

52

CTR 395051

CTR 395052

ROTELLO
CAMPOBASSO

Stazione L/R provvisoria

Torrente Mannara

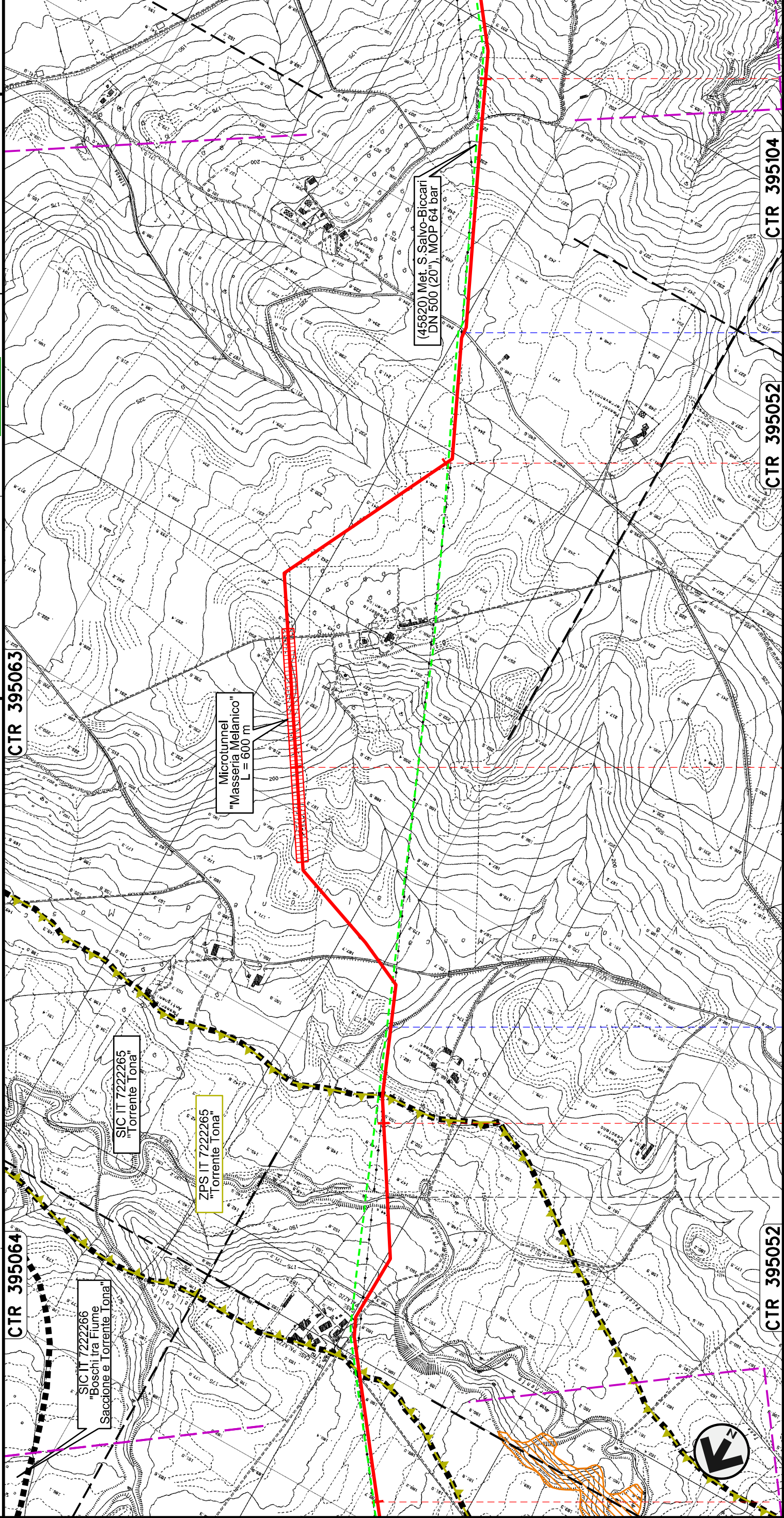
Fosso

S.P. n.166 dei Tre Titoli

00	30.11.17	EMMISSIONE	TORELLI	PORTAVIA	CAPRIOTTI	Foglio
INDICE	DATA	REVISIONI	ELABORATO	VERIFICATO	APPROVATO	14
						di 25
Dis. PG-HASZ-132			Comm. NR /17076			Scala 1:10000

Rifacimento METANODOTTO SAN SALVO - BICCARI
DN 650 (26"), DP 75 bar

TRACCIATO DI PROGETTO
CON HABITAT NATURA 2000



00	30.11.17	EMISSIONE	TORELLI		PORTAVIA	CAPRIOTTI
INDICE	DATA	REVISIONI	ELABORATO	VERIFICATO	APPROVATO	
SNAM		SNAM RETE GAS	Dis. PG-HASZ-132			
ENENERCO		Comm. NR /17076				
		Scala 1:10000				
		Foglio 15 di 25				

ROTELLO

SANTA CROCE DI MAGLIANO

CAMPOBASSO

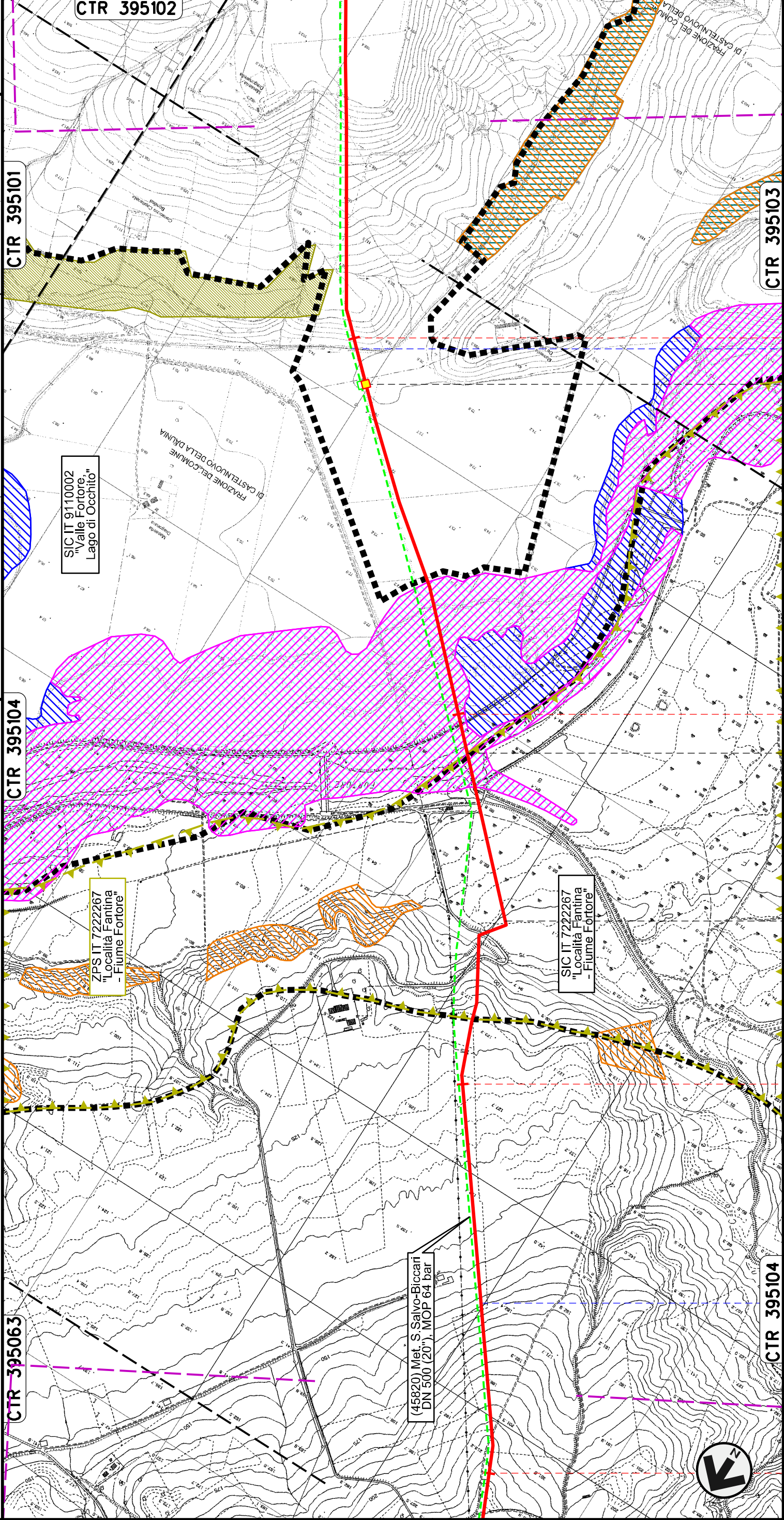
Torrente Tona

Vallone di Mosca

S.P. n.118

Rifacimento METANODOTTO SAN SALVO - BICCARI
DN 650 (26"), DP 75 bar

TRACCIATO DI PROGETTO
CON HABITAT NATURA 2000



00	30.11.17	EMISSIONE	ENERECO		Dis. PG-HASZ-132	Scale 1:10000
INDICE	DATA	REVISIONI	SNAM RETE GAS		Comm. NR /17076	
			TORELLI	PORTAVIA	CAPRIOTTI	
			ELABORATO	VERIFICATO	APPROVATO	

Foglio 16 di 25	
Scala 1:10000	

SANTA CROCE DI MAGLIANO	SAN GIULIANO DI PUGLIA	CASTELNUOVO DELLA DAUNIA
CAMPOBASSO	FOGGIA	
S.S. in Programma	Fiume Fortore	Canale della Botte

56	57	58	59
----	----	----	----

Rifacimento METANODOTTO SAN SALVO - BICCARI
DN 650 (26"), DP 75 bar

TRACCIATO DI PROGETTO
CON HABITAT NATURA 2000

CTR 395101

CTR 395102

CTR 395103

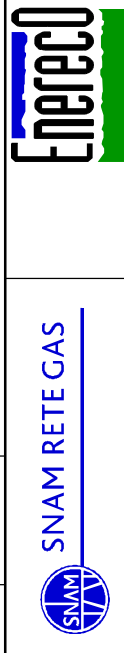
CTR 395141

(45820) Met. S. Salvo-Biccari
DN 500 (20"), MOP 64 bar

SIC IT 9110002
"Valle Forfore,
Lago di Occhito"



00	30.11.17	EMISSIONE	TORELLI	PORTAVIA	CAPRIOTTI
INDICE	DATA	REVISIONI	ELABORATO	VERIFICATO	APPROVATO
		Dis. PG-HASZ-132		Foglio 17 di 25	
		Comm. NR /17076		Scala 1:10000	



Rifacimento METANODOTTO SAN SALVO - BICCARI
DN 650 (26"), DP 75 bar

TRACCIATO DI PROGETTO
CON HABITAT NATURA 2000

CTR 395141

CTR 395154

CTR 395153

CTR 395141

CTR 395142

65

66

67

CASALVECCHIO DI PUGLIA

CASTELNUOVO DELLA DAUNIA

FOGGIA

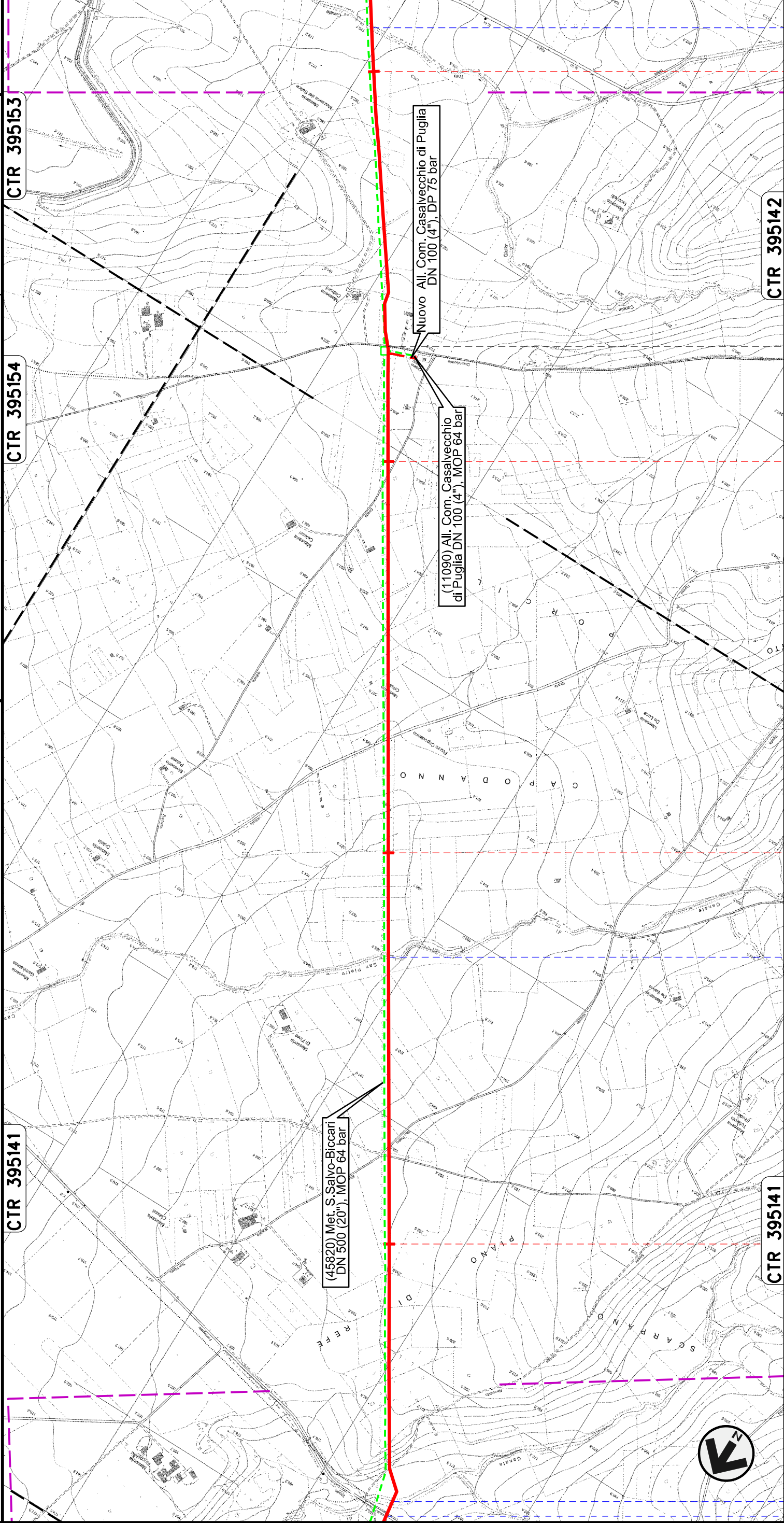
Canale Firocchitto
S.P. n.8

Canale San Pietro

Canale Giulio Toro

00	30.11.17	EMISSIONE	ENENERCO		Dis. PG-HASZ-132		Scala 1:10000
INDICE	DATA	REVISIONI	SNAM RETE GAS		Comm. NR /17076		
			ENENERCO		Dis. PG-HASZ-132		
			SNAM RETE GAS		Comm. NR /17076		
			ENENERCO		Dis. PG-HASZ-132		
			SNAM RETE GAS		Comm. NR /17076		

Foglio 18 di 25		TORELLI PORTAVIA CAPRIOTTI		ELABORATO VERIFICATO APPROVATO		Dis. PG-HASZ-132		Scala 1:10000	
00		30.11.17		EMISSIONE		ENENERCO		Dis. PG-HASZ-132	
INDICE		DATA		REVISIONI		SNAM RETE GAS		Comm. NR /17076	
						ENENERCO		Dis. PG-HASZ-132	
						SNAM RETE GAS		Comm. NR /17076	
						ENENERCO		Dis. PG-HASZ-132	
						SNAM RETE GAS		Comm. NR /17076	



Il presente disegno e' di proprieta' aziendale - La Societa' tutelera' i propri diritti a termine di legge.

Rifacimento METANODOTTO SAN SALVO - BICCARI
DN 650 (26"), DP 75 bar



TRACCIATO DI PROGETTO
CON HABITAT NATURA 2000

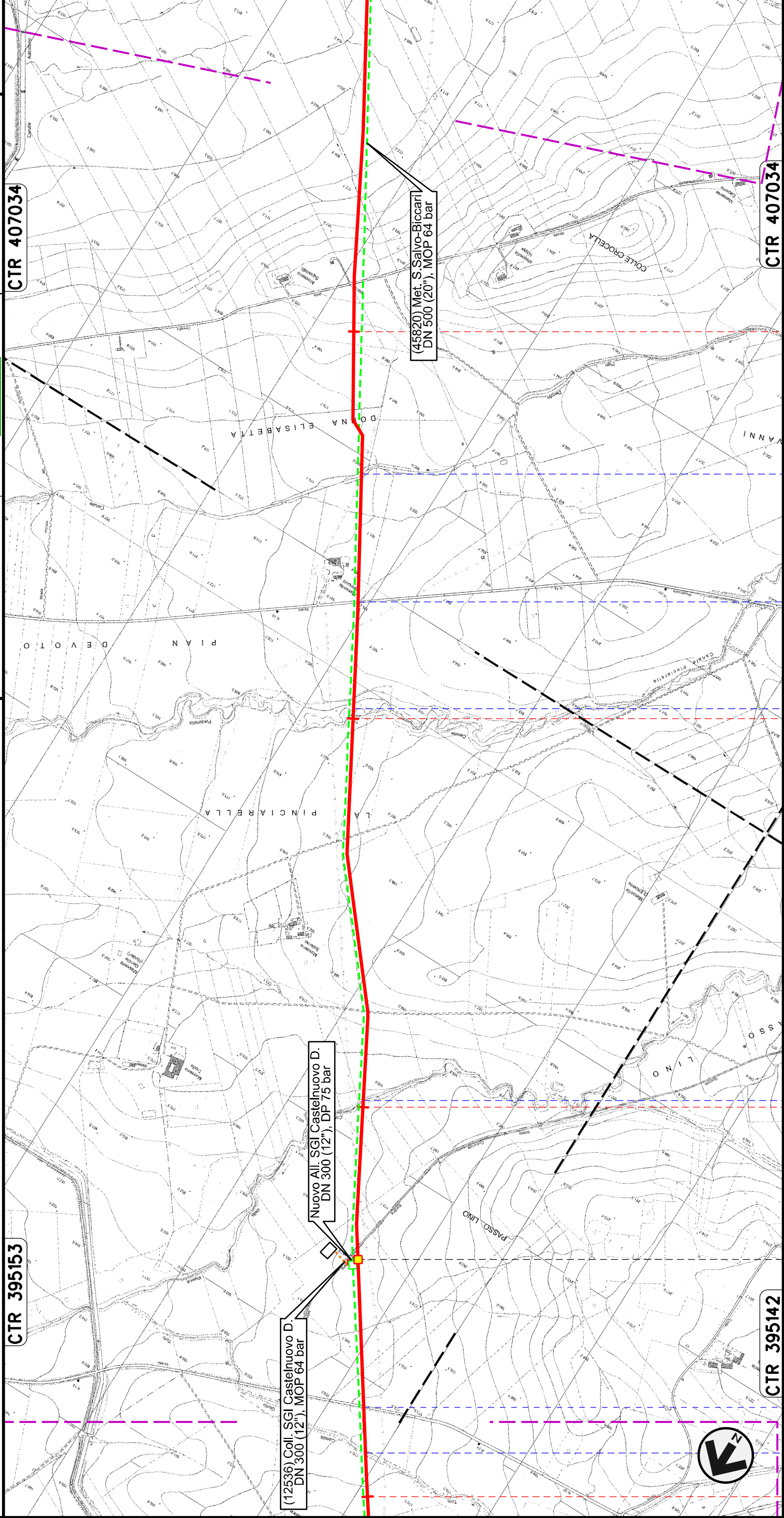
CTR 395153

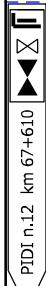
CTR 407034

Dis. PG-HASZ-132
Comm. NR /17076

Foglio 19 di 25
Scala 1:10000

00	30.11.17	EMMISSIONE
INDICE	DATA	REVISIONI
 		



CTR 395142	67	68	69	70	CTR 407034
CASTELNUOVO DELLA DAUNIA					
FOGGIA					
Canale Giulio Toro	S.P. n.10	Canale della Risaeca	S.P. n. 16	Canale Pian Devoto	
					

Rifacimento METANODOTTO SAN SALVO - BICCARI
DN 650 (26"), DP 75 bar

TRACCIATO DI PROGETTO
CON HABITAT NATURA 2000

CTR 407034

CTR 407032

CTR 407034

CTR 407033

71

72

73

74

CASTELNUOVO
DELLA DAUNIA

PIETRAMONTECORVINO

LUCERA

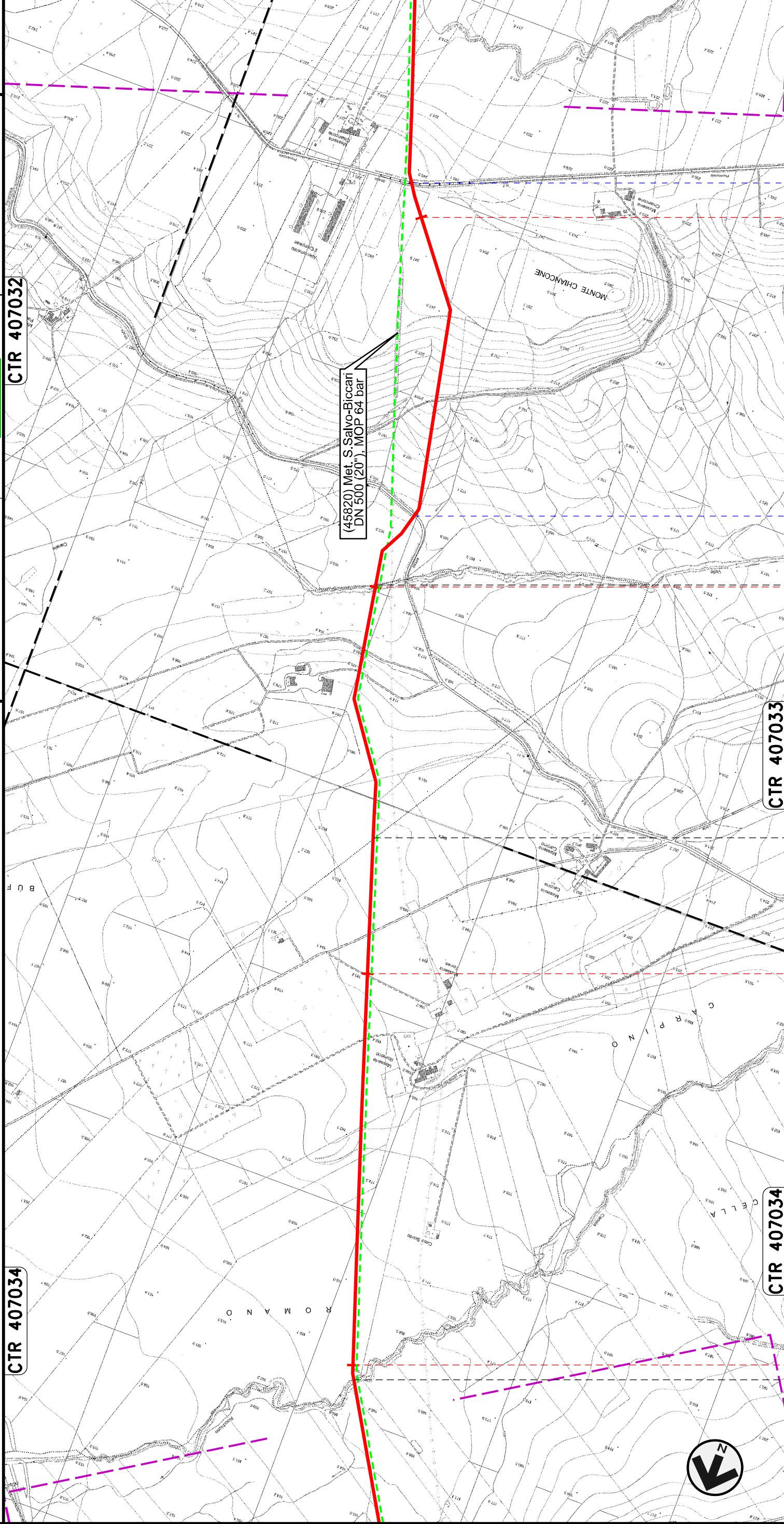
FOGGIA

PIETRAMONTECORVINO

Canale Rocchione

Canale della Valle

S.P. n.7



(45820) Met. S. Salvo-Biccari
DN 500 (20"), MOP 64 bar



Foglio 20 di 25		PORTAVIA CAPRIOTTI	
Scala 1:10000		VERIFICATO APPROVATO	
Dis. PG-HASZ-132		TORELLI	
Comm. NR /17076		ELABORATO	

EMISSIONE		R E V I S I O N I	
00	30.11.17	DATA	INDICE
SNAM RETE GAS		ENERECO	

00		30.11.17		EMISSIONE		R E V I S I O N I	
INDICE		DATA		TORELLI		CAPRIOTTI	
Dis. PG-HASZ-132		VERIFICATO		APPROVATO		PORTAVIA	
Comm. NR /17076		TORELLI		ELABORATO		CAPRIOTTI	

Rifacimento METANODOTTO SAN SALVO - BICCARI
DN 650 (26"), DP 75 bar

TRACCIATO DI PROGETTO
CON HABITAT NATURA 2000

CTR 407032

CTR 407071

CTR 407033

75

76

77

78

PIETRAMONTECORVINO

LUCERA

PIETRAMONTECORVINO

FOGGIA

LUCERA

PIETRAMONTECORVINO

Torrente Triolo

Torrente Triolo II

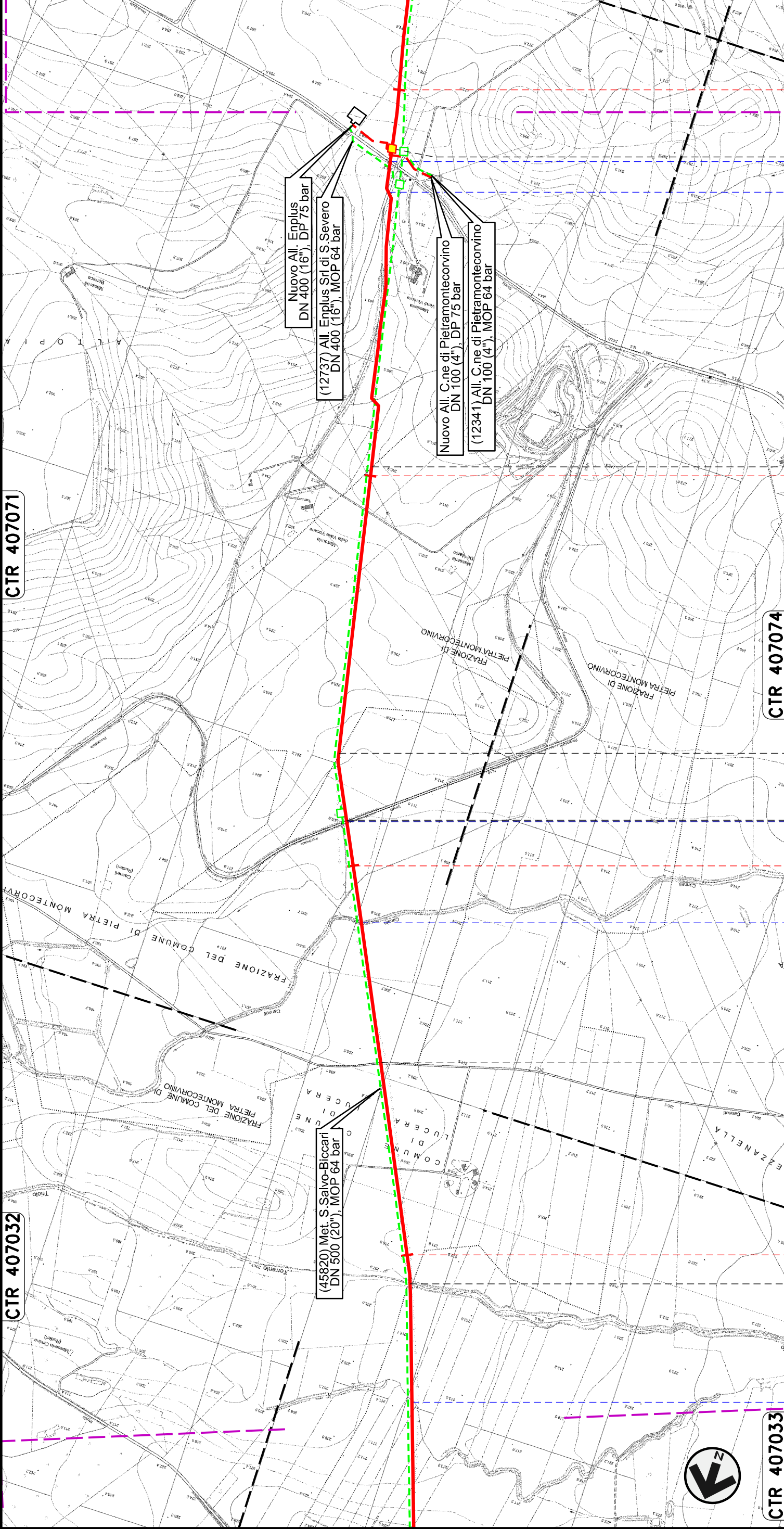
Canale
Ganneti

S.P. n.18

Fosso

S.P. n.5

PIDI n.13 km 77+850



00	30.11.17	EMMISSIONE	TORELLI		PORTAVIA	CAPRIOTTI
INDICE	DATA	REVISIONI	ELABORATO	VERIFICATO	APPROVATO	
SNAM RETE GAS		Dis. PG-HASZ-132				
Comm. NR /17076		Scala 1:10000				

Foglio 21 di 25		Torelli		Portavia	Capriotti
Dis. PG-HASZ-132		Elaborato		Verificato	Approvato
Comm. NR /17076		Torelli		Portavia	Capriotti
Scala 1:10000		Elaborato		Verificato	Approvato

Rifacimento METANODOTTO SAN SALVO - BICCARI
DN 650 (26"), DP 75 bar

TRACCIATO DI PROGETTO
CON HABITAT NATURA 2000

CTR 407072

CTR 407073

CTR 407073

CTR 407111

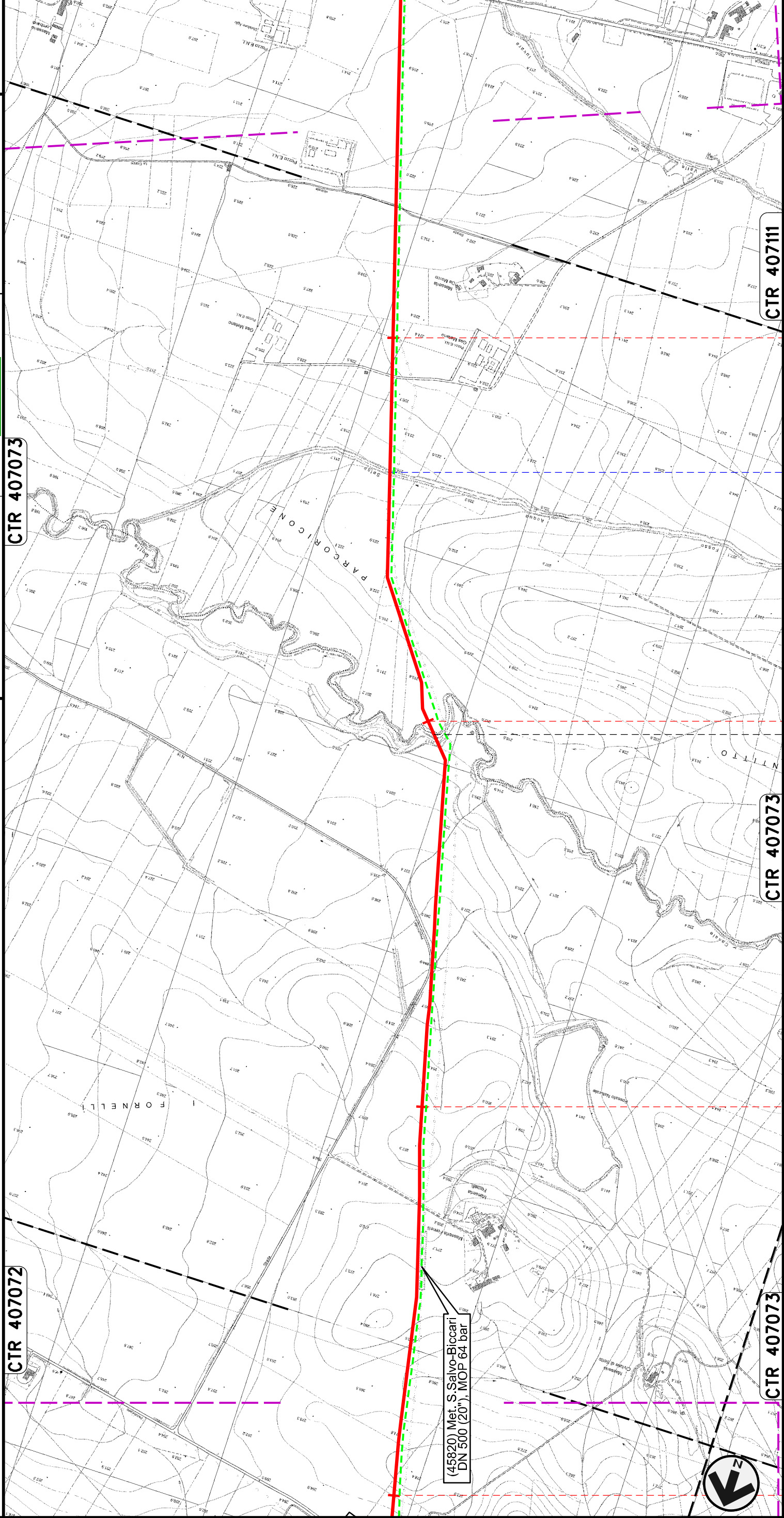
(45820) Met. S. Salvo-Biccari
DN 500 (20"), MOP 64 bar



00	30.11.17	EMISSIONE					
INDICE	DATA	REVISIONI	Dis. PG-HASZ-132		Comm. NR /17076		
00		30.11.17	EMISSIONE	Dis. PG-HASZ-132		Comm. NR /17076	
00		30.11.17	EMISSIONE	Dis. PG-HASZ-132		Comm. NR /17076	

TORELLI	PORTAVIA	CAPRIOTTI
ELABORATO	VERIFICATO	APPROVATO

Foglio
22
di 25
Scala
1:10000



PIETRAMONTECORVINO	FOGGIA	VOLTURINO
Canale Motta Montecorvino	Fosso Acqua Salsa	

Rifacimento METANODOTTO SAN SALVO - BICCARI
DN 650 (26"), DP 75 bar

TRACCIATO DI PROGETTO
CON HABITAT NATURA 2000

CTR 407111



CTR 407124

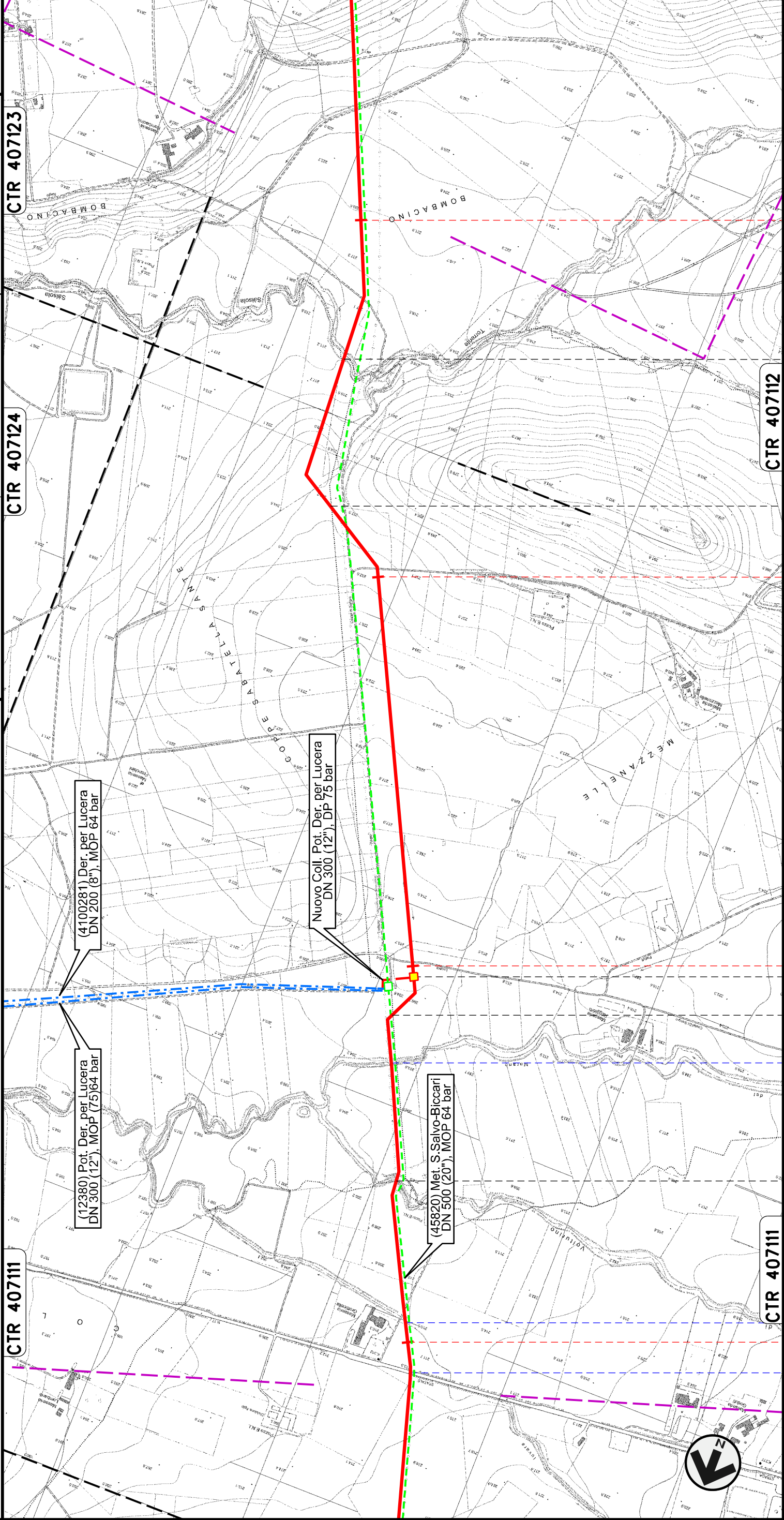
CTR 407123

Scala
1:10000

Foglio
23
di 25

TORRELLI PORTAVIA CAPRIOTTI
ELABORATO VERIFICATO APPROVATO
Dis. PG-HASZ-132
Comm. NR /17076

00	30.11.17	EMISSIONE
INDICE	DATA	REVISIONI
 		



(4100281) Pot. Der. per Lucera
DN 200 (8"), MOP 64 bar

(12380) Pot. Der. per Lucera
DN 300 (12"), MOP (75) 64 bar

Nuovo Coll. Pot. Der. per Lucera
DN 300 (12"), DP 75 bar

(45820) Met. S. Salvo-Biccari
DN 500 (20"), MOP 64 bar

85

84

83

82

BICCARI

LUCERA

ALBERONA

LUCERA

VOLTURINO

FOGGIA

PIDI n.14 km 82+970

Torrente Salsola

Canale del Marano

Canale Fara di Volturino

Fosso

S.S. n. 17

Rifacimento METANODOTTO SAN SALVO - BICCARI
DN 650 (26"), DP 75 bar

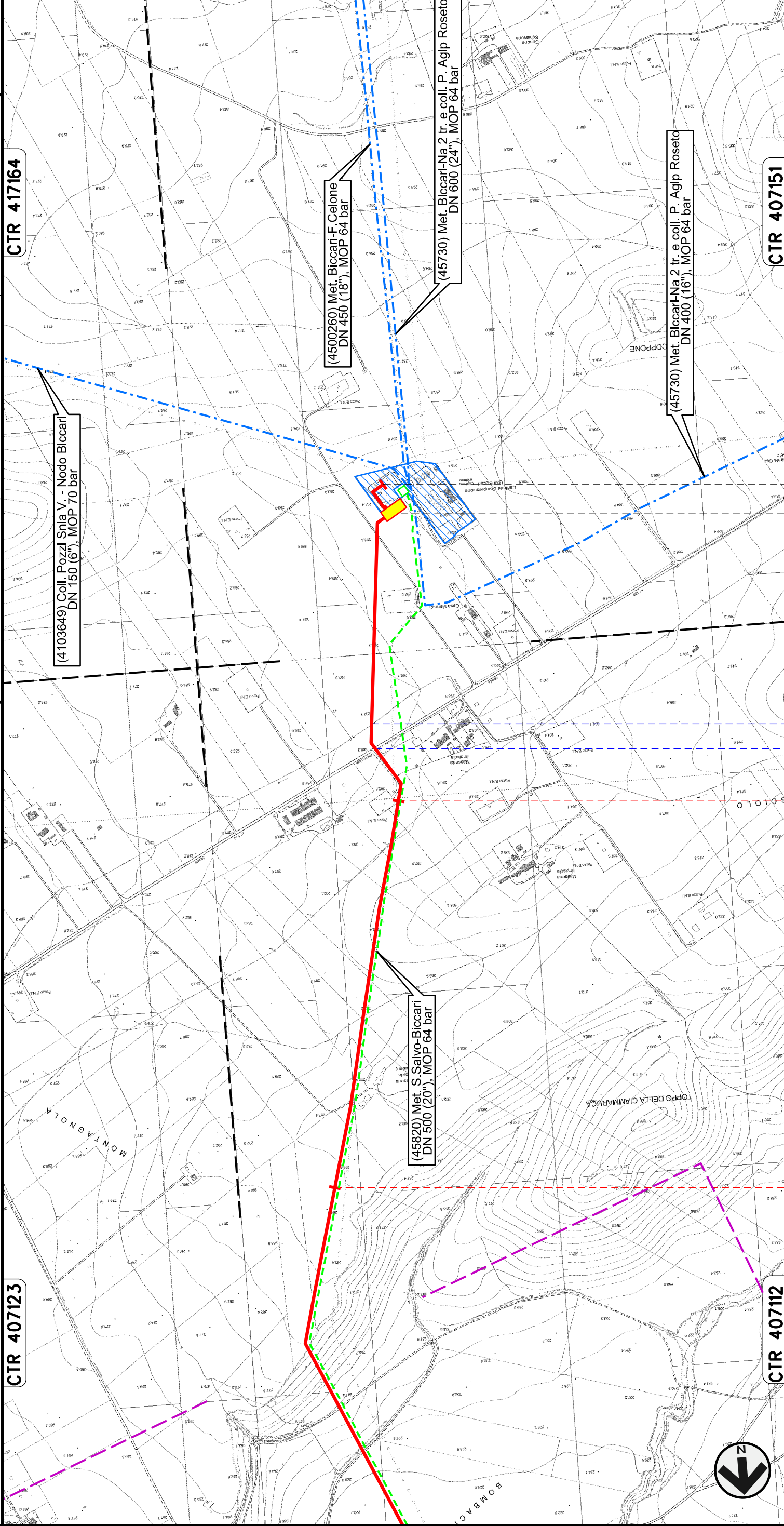
TRACCIATO DI PROGETTO
CON HABITAT NATURA 2000

CTR 407123

CTR 417164

CTR 407112

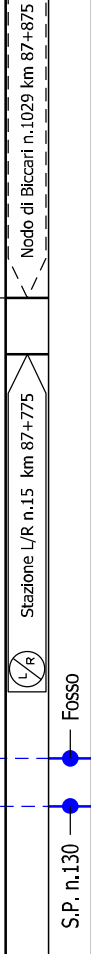
CTR 407151



00		30.11.17	EMISSIONE	ENNERECO		Dis. PG-HASZ-132		Comm. NR /17076	
INDICE		DATA	REVISIONI	SNAM RETE GAS		Dis. PG-HASZ-132		Comm. NR /17076	
00		30.11.17	EMISSIONE	ENNERECO		Dis. PG-HASZ-132		Comm. NR /17076	
00		30.11.17	EMISSIONE	ENNERECO		Dis. PG-HASZ-132		Comm. NR /17076	
00		30.11.17	EMISSIONE	ENNERECO		Dis. PG-HASZ-132		Comm. NR /17076	

Foglio		24		di 25		Scala		1:10000	
ELABORATO		VERIFICATO		APPROVATO		Dis. PG-HASZ-132		Comm. NR /17076	
TORELLI		PORTAVIA		CAPRIOTTI		Dis. PG-HASZ-132		Comm. NR /17076	

BICCARI
FOGGIA



87+875

87

86



SNAM RETE GAS



LEGENDA

SIMBOLOGIA CARTOGRAFICA

	Metanodotto in progetto		Altre condotte di terzi
	Metanodotti in esercizio		Altri metanodotti in progetto
	Metanodotti da porre fuori esercizio e recuperare		Gallerie, Tunnel, Mini-Microtunnel, Raise Boring, T.O.C. e Direct Pipe.
	Aree impianti stacco-terminale in progetto		Impianti di linea in progetto
	Aree impianti stacco-terminale esistenti		Impianti di linea su rete in esercizio
	Piazzola di stoccaggio tubazioni		Impianti di linea da porre fuori esercizio e recuperare
	Strada di accesso all'impianto		Depositi temporanei
	Adeguamento strade esistenti		Strade di accesso provvisorio
	Limite sovrapposizione fogli		Nuova viabilità
			Viabilità in programma
			Condotta S.G.I. (in progetto)

SIMBOLOGIA MECCANICA

	Punto di intercettazione di linea (P.I.L.)
	Punto di intercettazione di derivazione importante (P.I.D.I.)
	Punto di intercettazione di derivazione semplice con stacco da P.I.L. (P.I.D.S.)
	Punto di intercettazione e derivazione semplice con stacco da Linea (P.I.D.S.)
	Punto di intercettazione con discaggio di allacciamento (P.I.D.A.)
	Punto predisposto per il discaggio di allacciamento (P.P.D.A.)
	Punto di sezionamento elettrico terminale (P.S.E.T.)
	Stazione predisposta per lancio e ricevimento PIG
	Impianto di riduzione/regolazione della pressione

Progressiva chilometrica

Comuni

Province

Impianti

Attraversamenti

N:

TIPO - N. - PROC. km


TIPO - N. - ESISTENTE

TIPOLOGIA ATTRAVERSATA

(SS n. **, corso d'acqua, ferrovia, ecc.)

LEGENDA TEMATICA

	92A0 – Foreste a galleria di Salix alba e Populus alba
	3240 – Fiumi alpini con vegetazione riparia legnosa a Salix eleagnos
	91AA – Boschi orientali di quercia bianca
	6110 – Formazioni erbose rupicole calcicole o basofile dell'Alyso-Section albi
	3280 – Fiumi mediterranei a flusso permanente con vegetazione dell'alleanza PaspalAgrostidion e con filari ripari di Salix e Populus alba
	9340 – Foreste di Quercus ilex e Quercus rotundifolia
	6210 – Formazioni erbose secche seminaturali e facies coperte da cespugli su substrato calcareo
	6220 – Percorsi substeppici di graminacee e piante annue del Thero Brachypodietea
	3250 – Fiumi mediterranei a flusso permanente con Glacium flavum
	3260 – Fiumi delle pianure e montani con vegetazione del Ranunculion fluitantis e Callitriche-Batrachion
	9280 – Boschi di Quercus frainetto



S.I.C. IT7140126 "GESSI DILENTELLA"
S.I.C. IT7140127 "FIUME TRIGNO (MEDIO E BASSO CORSO)"
S.I.C. IT7222212 "COLLE GESSARO"
S.I.C. IT7222213 "CALANCHI DI MONTENERO"
S.I.C. IT7222214 "CALANCHI PISCIARELLO - MACCHIA MANES"
S.I.C. IT7228229 "VALLE BIFERNO DALLA DIGA A GUGLIONESI"
S.I.C. IT7222254 "TORRENTE CIGNO"
S.I.C. IT7222266 "BOSCHI TRA FIUME SACCIONE E TORRENTE TONA"
S.I.C. IT7222265 "TORRENTE TONA"
S.I.C. IT7222267 "LOCALITA' FANTINA - FIUME FORTORE"
S.I.C. IT9110002 "VALLE FORTORE, LAGO DI OCCHITO"



Z.P.S. IT7228230 "LAGO DI GUARDIA FIERA - FOCE FIUME BIFERNO"
Z.P.S. IT7222265 "TORRENTE TONA"
Z.P.S. IT7222267 "LOCALITA' FANTINA - FIUME FORTORE"