

METANODOTTO SAN SALVO - BICCARI
DN 500 (20"), MOP 64 bar

Rimozione Condotta Esistente
TRACCIATO DI PROGETTO CON HABITAT NATURA 2000

CTR 372134

(42609) Der. per Vasto
DN 150 (6"), MOP 70 bar

(4510230) Met. Vastogirardi -
S. Salvo DN 1050 (42"), MOP 75 bar

(50335) Der. per S. Salvo
DN 200 (8"), MOP 64 bar

(4160553) All. Com. di Cupello 2 pr.
DN 100 (4"), MOP 70 (64) bar

Nuovo All. Com. di Cupello 2 pr.
DN 100 (4"), DP 75 bar

Rif. Met. S. Salvo - Biccari
DN 650 (26"), DP 75 bar

(6250005) Met. Chieti - S. Salvo
DN 550 (22"), MOP 70 bar

Met. Larino - Chieti
DN 600 (24"), DP 75 bar

SIC IT 7140126
"Gessi di Lentella"

CTR 372132

CTR 372133

CTR 372133

CTR 381014

0+000

1

2

3

CUPELLO
CHIETI

LENTELLA

Nodo di Cupello n.11 km 0+000

Stazione L/R km 0+000

S.P. n.189 di Montelliano

S.P. n.184
Fondo Valle Treste

Flume Treste



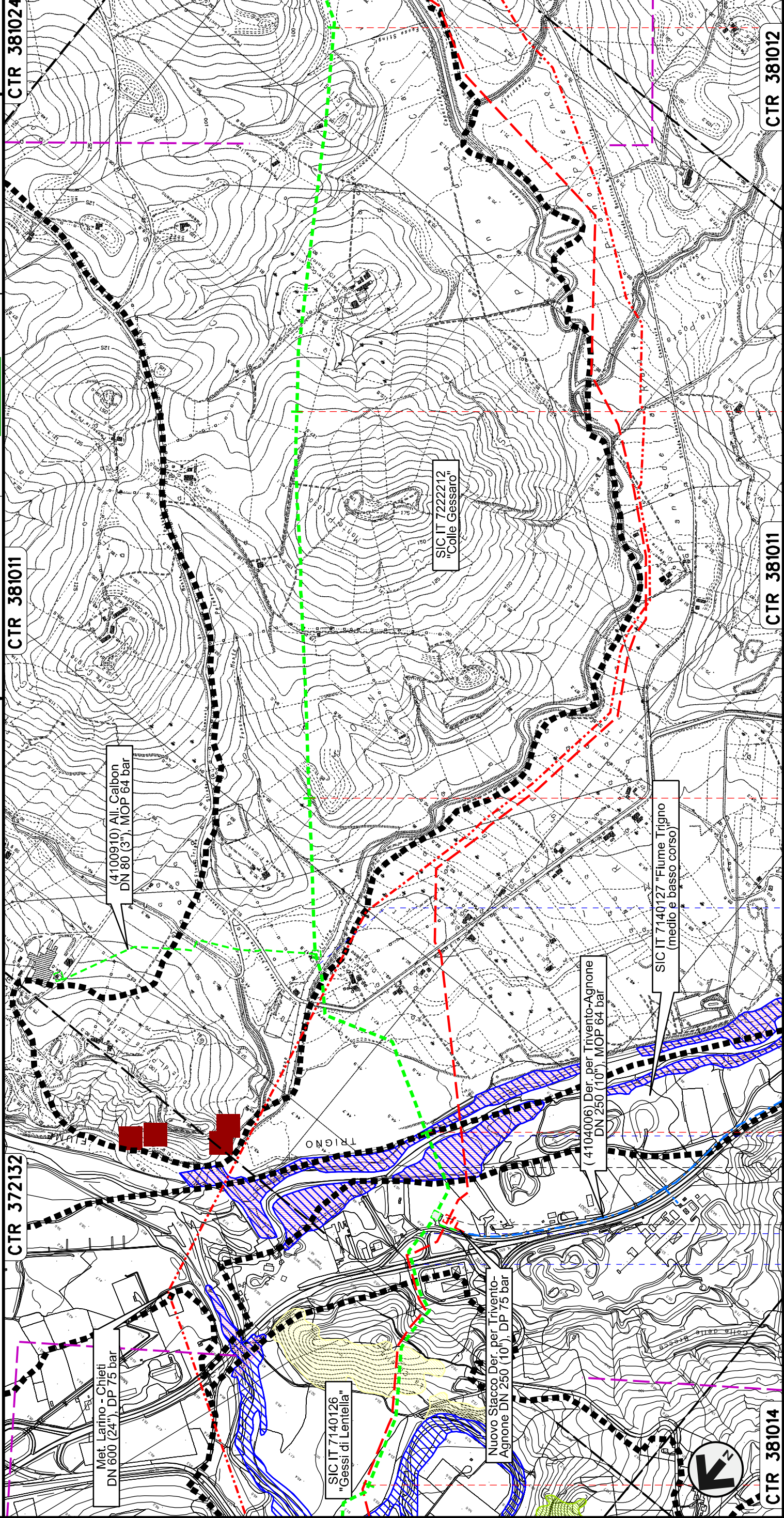
00	30.11.17	EMISSIONE				
INDICE	DATA	REVISIONI	ELABORATO	VERIFICATO	APPROVATO	
				Dis. PG-HASZ-332		
		Comm. NR /17076		Scala 1:10000		

Foglio
2
di 25

METANODOTTO SAN SALVO - BICCARI
DN 500 (20"), MOP 64 bar

Rimozione Condotta Esistente
TRACCIATO DI PROGETTO CON HABITAT NATURA 2000

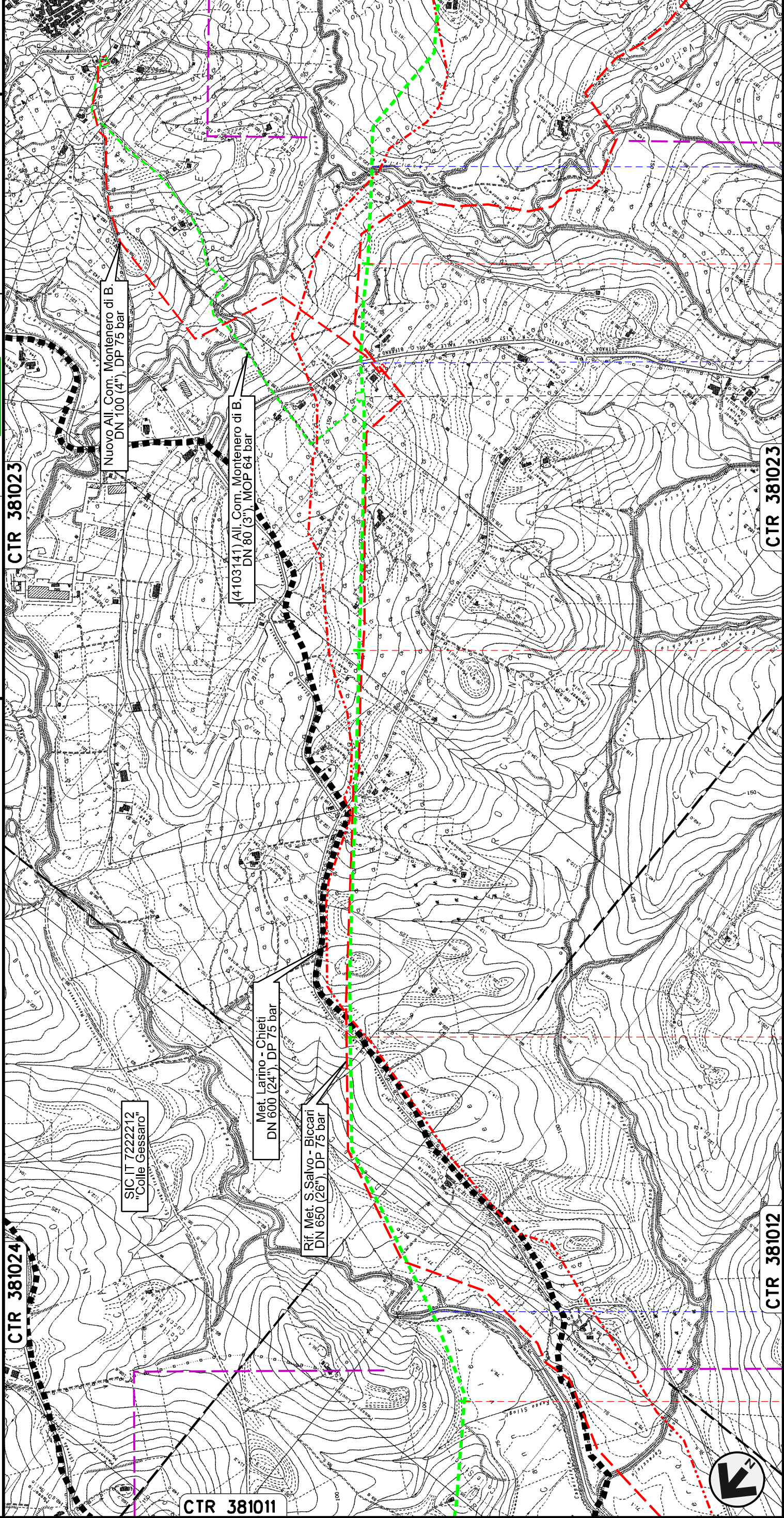
00	30.11.17	EMISSIONE	ENERECO		Dis. PG-HASZ-332		Foglio 3
INDICE	DATA	REVISIONI	SNAM RETE GAS		Comm. NR /17076		di 25
			SNAM		Scale 1:10000		



LENTELLA	MONTENERO DI BISACCIA
CHIETI	CAMPOBASSO
S.S. n.650	
Svircolo S.S. n.650	
Fiume Trigno	
Fosso di Canniviere	
PIDI n.45820/0,2 km 3+818	

METANODOTTO SAN SALVO - BICCARI
DN 500 (20"), MOP 64 bar

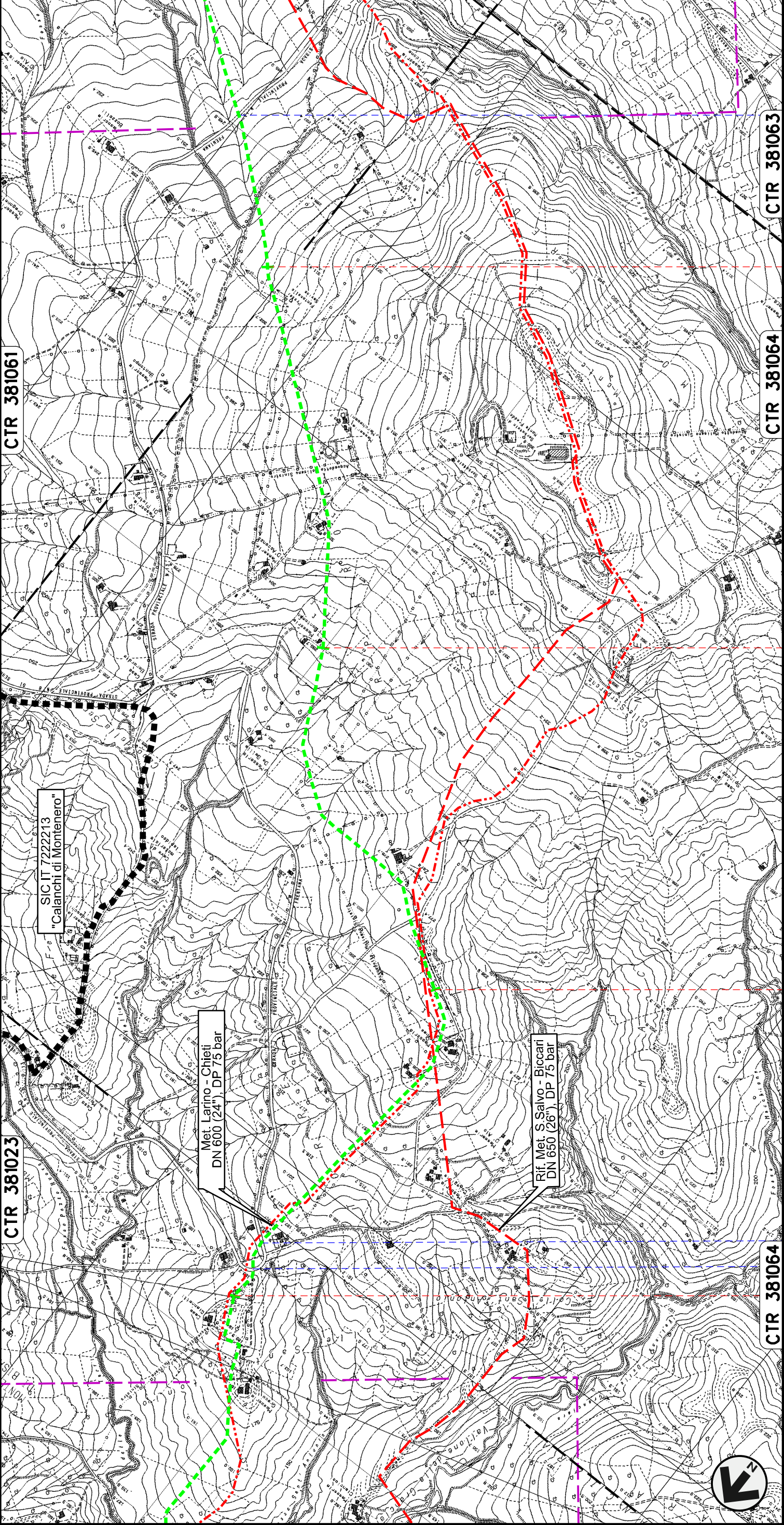
Rimozione Condotta Esistente
TRACCIATO DI PROGETTO CON HABITAT NATURA 2000



00		30.11.17	EMISSIONE	TORELLI		PORTAVIA	CAPRIOTTI
INDICE		DATA	REVISIONI	ELABORATO		VERIFICATO	APPROVATO
SNAM		SNAM RETE GAS		Dis. PG-HASZ-332		Foglio 4 di 25	
CTR 381024		CTR 381023		Comm. NR /17076		Scala 1:10000	
CTR 381012		CTR 381023		Montenero di Bisaccia		Montenero di Bisaccia	
CTR 381011		CTR 381023		Camposasso		Camposasso	
Fosso di Canniviere		S.P. n.163		PIDI n.45820/2 km 9+698		Fosso di Canniviere	

METANODOTTO SAN SALVO - BICCARI
DN 500 (20"), MOP 64 bar

Rimozione Condotta Esistente
TRACCIATO DI PROGETTO CON HABITAT NATURA 2000



CTR 381023

CTR 381061

SIC IT 7222213
"Calanchi di Montenero"

Met. Larino - Chieti
DN 600 (24"), DP 75 bar

Rif. Met. S Salvo - Biccari
DN 650 (26"), DP 75 bar

CTR 381064

CTR 381064

CTR 381063

12

13

14

MONTENERO DI BISACCIA
CAMPOBASSO

S.P. n.13

S.P. n.13



00	30.11.17	EMMISSIONE	ENERECO		Dis. PG-HASZ-332		Scala 1:10000	
INDICE	DATA	REVISIONI	SNAM RETE GAS		Comm. NR /17076			
			TORELLI	PORTAVIA	CAPRIOTTI			
			ELABORATO	VERIFICATO	APPROVATO			
			Foglio 5					
			di 25					

METANODOTTO SAN SALVO - BICCARI
DN 500 (20"), MOP 64 bar

Rimozione Condotta Esistente
TRACCIATO DI PROGETTO CON HABITAT NATURA 2000

CTR 381061

CTR 381062

CTR 381063

15

16

17

18

CTR 381101

00	30.11.17	EMISSIONE	TORELLI	PORTAVIA	CAPRIOTTI
INDICE	DATA	R E V I S I O N I	ELABORATO	VERIFICATO	APPROVATO

Dis. PG-HASZ-332

Comm. NR /17076

Scala 1:10000

Foglio 6 di 25

ENERECO

SNAM RETE GAS

Il presente disegno e' di proprieta' aziendale - La Societa' tutelera' i propri diritti a termine di legge.

N. Rif. 03492-ENV-DW-300-0032 - FILE NAME: PG-HASZ-332-06_00

METANODOTTO SAN SALVO - BICCARI
DN 500 (20"), MOP 64 bar

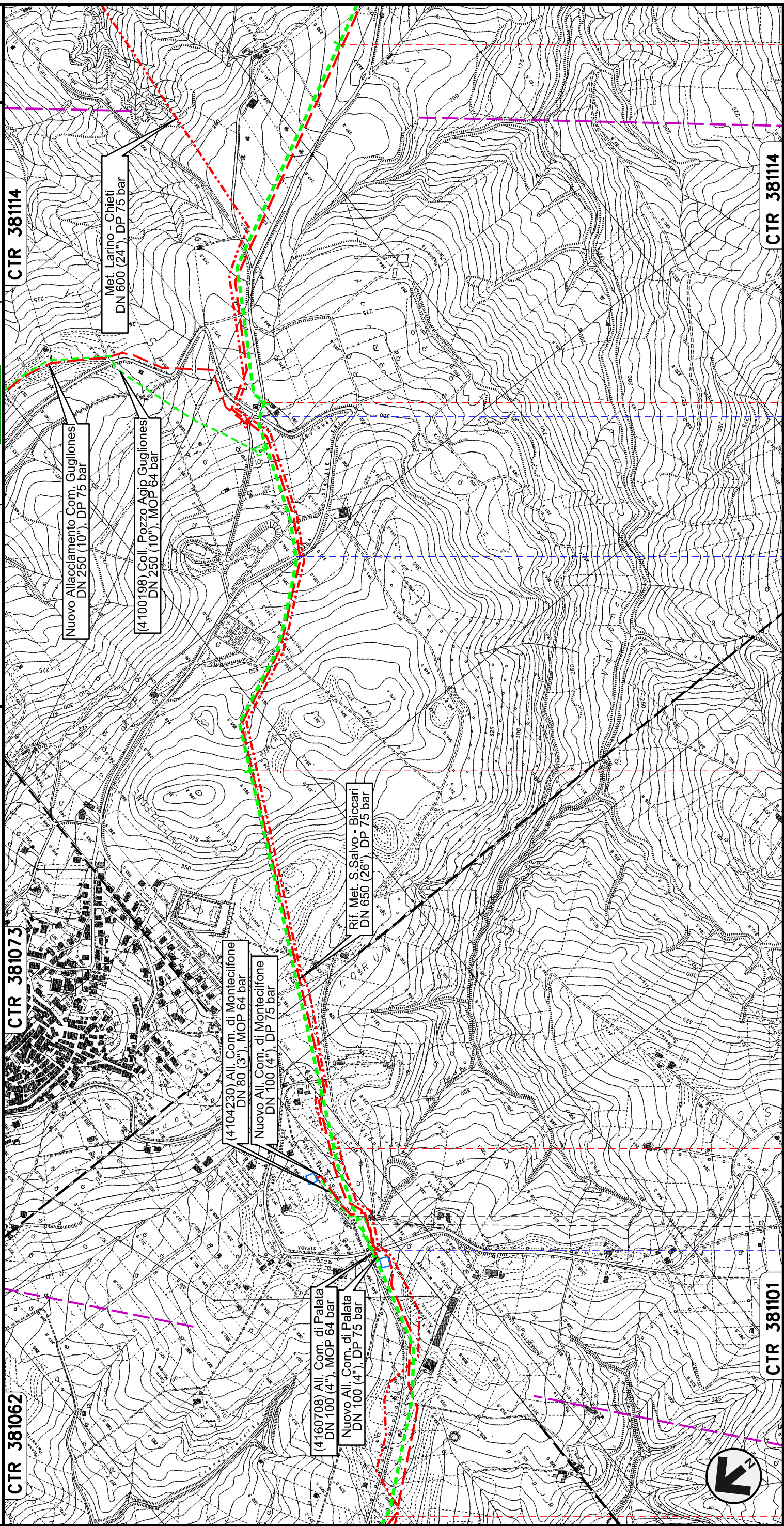
Rimozione Condotta Esistente
TRACCIATO DI PROGETTO CON HABITAT NATURA 2000

CTR 381062

CTR 381073

CTR 381114

CTR 381101



18

20

21

22

PALATA

MONTECILFONE

CAMPOBASSO

PIDI n.45820/2.1
km 18+841

S.P. n.168

S.P. n.168

S.P. n.168

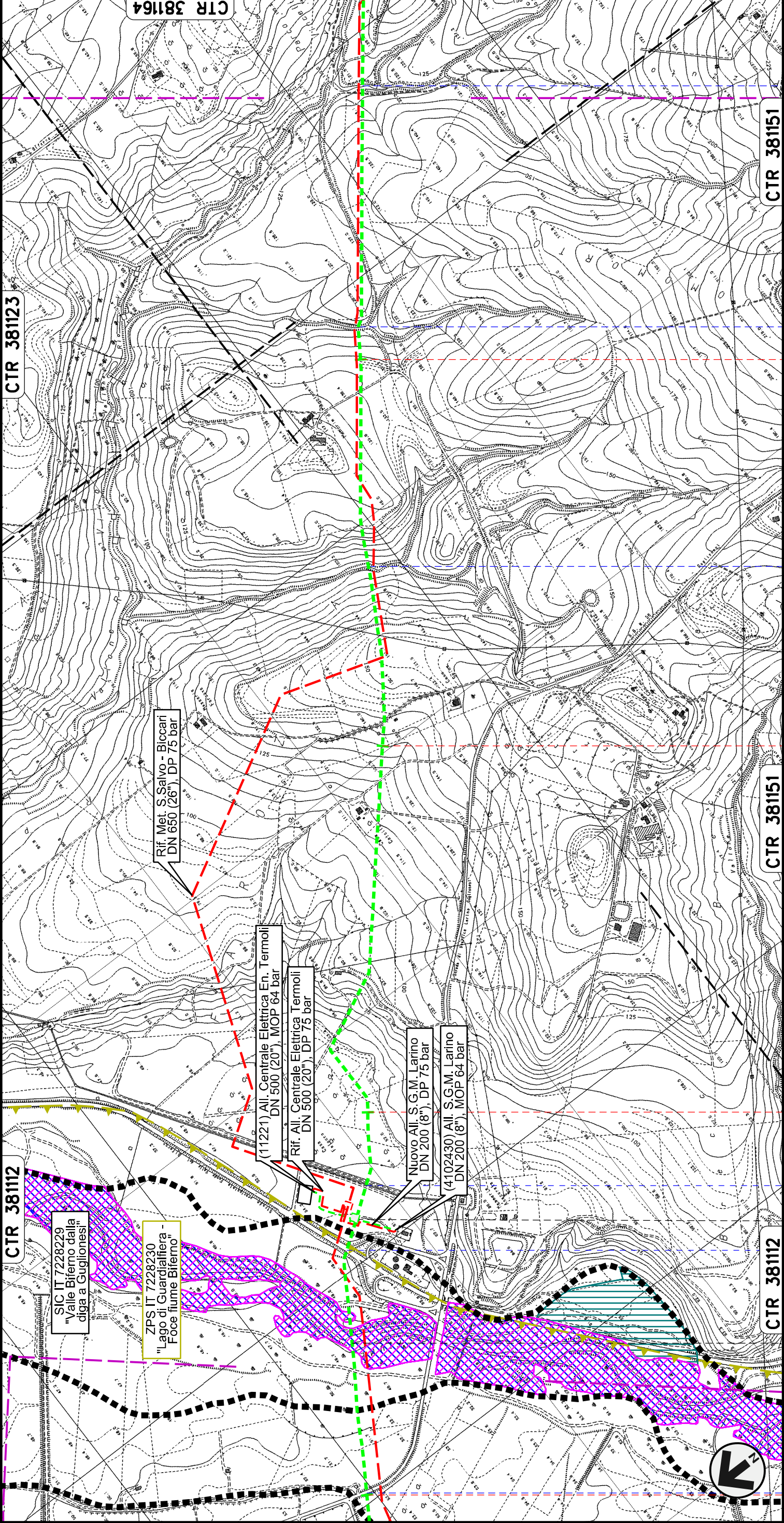
CTR 381114

00	30.11.17	EMISSIONE	ENERECO		Dis. PG-HASZ-332		Foglio
INDICE	DATA	REVISIONI	SNAM RETE GAS		Comm. NR /17076		7
			S.P. n.168		S.P. n.168		di 25
			S.P. n.168		S.P. n.168		Scala 1:10000



METANODOTTO SAN SALVO - BICCARI
DN 500 (20"), MOP 64 bar

Rimozione Condotta Esistente
TRACCIATO DI PROGETTO CON HABITAT NATURA 2000



CTR 381112

CTR 381123

CTR 381164

CTR 381112

CTR 381151

CTR 381151

26

27

28

29

GUGLIONESI

LARINO

CAMPOBASSO

PID n. 45820/4.1
km 26+733

S.P. n.80 Fiume Biferno S.S. n.647 Acquedotto DN 2500

Fosso

Fosso

Vallone Rio Vivo

00	30.11.17	EMISSIONE	ENERECO		Dis. PG-HASZ-332		Foglio
INDICE	DATA	REVISIONI	SNAM RETE GAS		Comm. NR /17076		9
							di 25
					Scala 1:10000		

METANODOTTO SAN SALVO - BICCARI
DN 500 (20"), MOP 64 bar

Rimozione Condotta Esistente
TRACCIATO DI PROGETTO CON HABITAT NATURA 2000

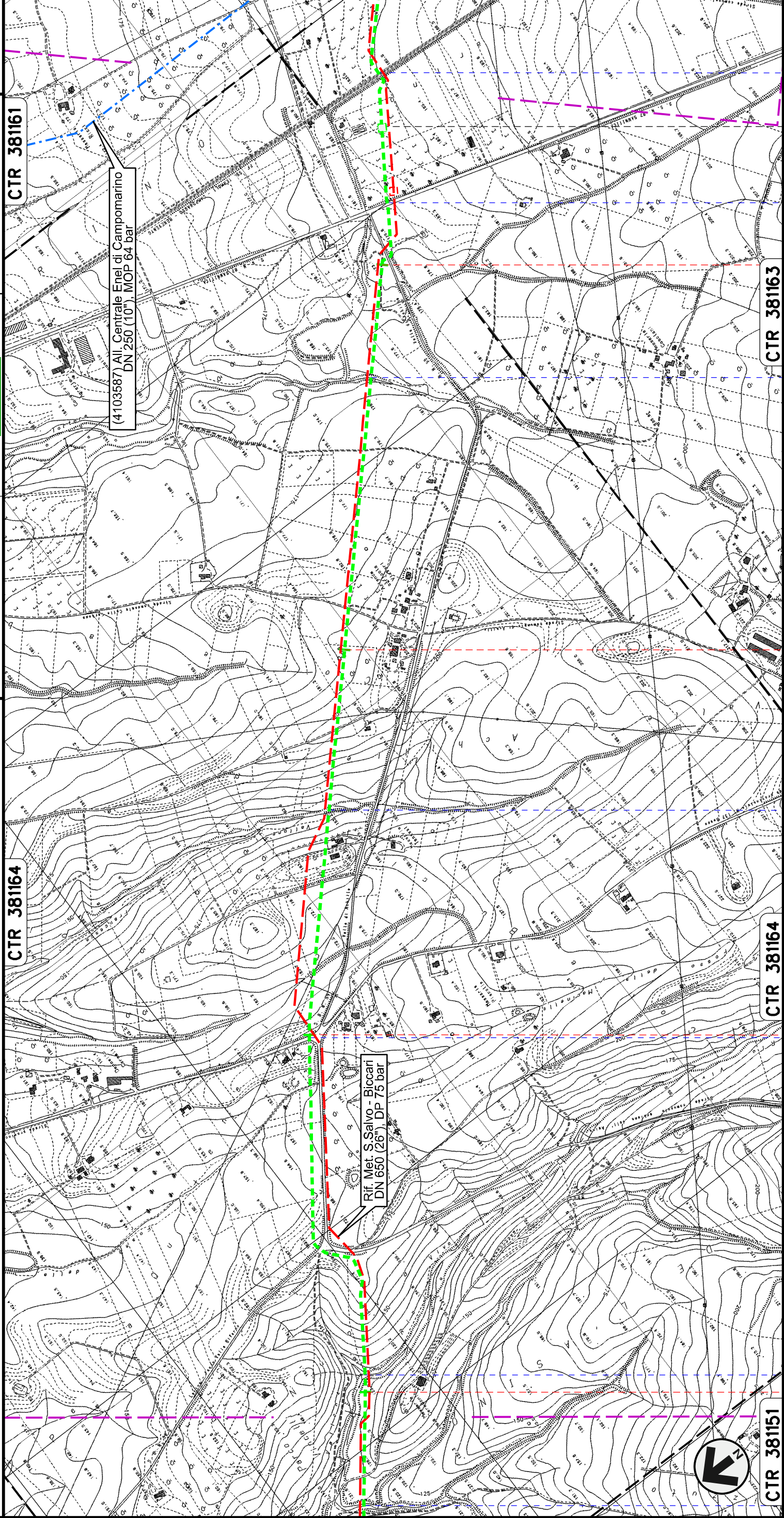
Foglio
10
di 25
Scala
1:10000

00 30.11.17 EMISSIONE
INDICE DATA R E V I S I O N I

TORELLI PORTAVIA CAPRIOTTI
ELABORATO VERIFICATO APPROVATO
Dis. PG-HASZ-332
Comm. NR /17076



SNAM RETE GAS



CTR 381151	30	LARINO
CTR 381164	31	CAMPOBASSO
CTR 381163	32	
CTR 381161	33	
Vallone Rio Vivo		
Vallone Rio Vivo		
S.P. n.137		
Vallone Francesca		
Fosso Pisciarellino		
S.S.n.87		
Campobasso-Benevento		
FS Termoli		
PIL n.45820/4.2 km 33+419		

METANODOTTO SAN SALVO - BICCARI
DN 500 (20"), MOP 64 bar

Rimozione Condotta Esistente
TRACCIATO DI PROGETTO CON HABITAT NATURA 2000

CTR 381162

CTR 382133

CTR 395014

Nuovo Allac. Com. di Ururi
DN 100 (4"), DP 75 bar

(4103008) All. Com. di Ururi
DN 100 (4"), MOP 64 bar

Rif. Met. S.Salvo - Biccari
DN 650 (26"), DP 75 bar

CTR 394041

CTR 395014

CTR 395013

38

39

40

41

MONITORIO NEI FRENTANI

ROTELLO

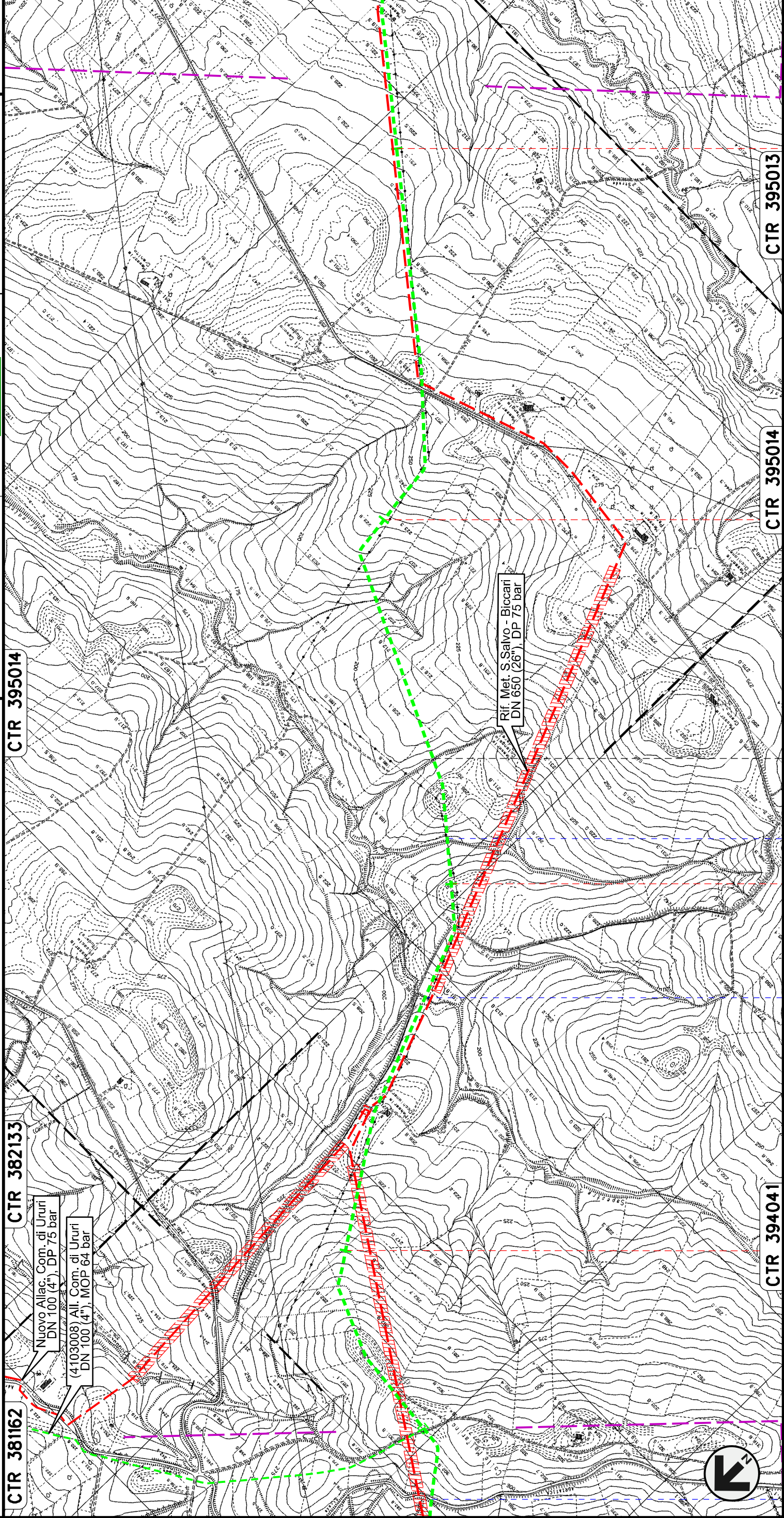
CAMPOBASSO

S.P. n.40
Adriatica

Torrente Saestra

Fosso

00	30.11.17	EMISSIONE	ENERECO		Dis.	PG-HASZ-332	Scale	1:10000
INDICE	DATA	REVISIONI	SNAM RETE GAS		Comm.	NR /17076		
			ENERECO					
			TORELLI	PORTAVIA	CAPRIOTTI			
			ELABORATO	VERIFICATO	APPROVATO			
Foglio			12			di 25		



METANODOTTO SAN SALVO - BICCARI
DN 500 (20"), MOP 64 bar

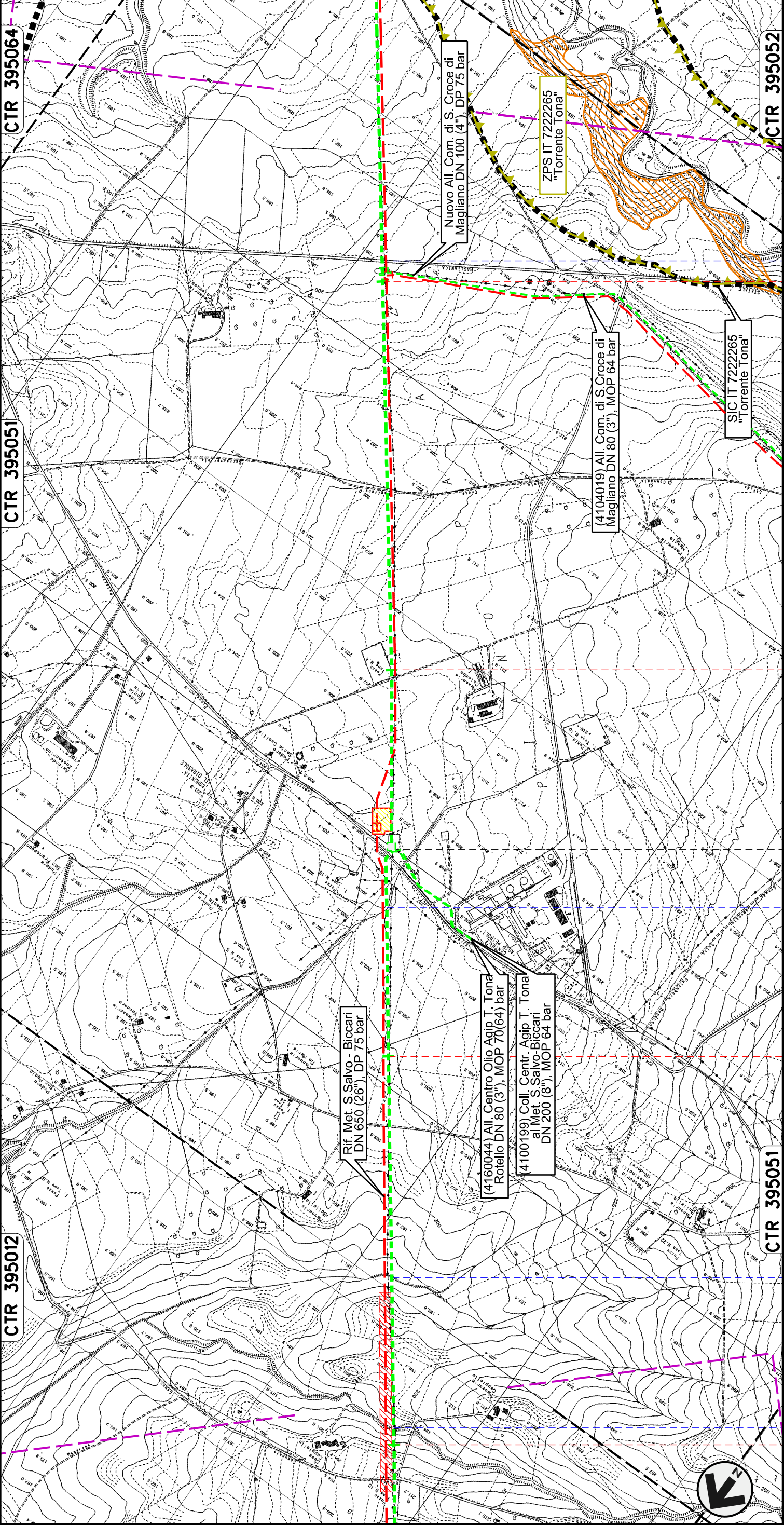
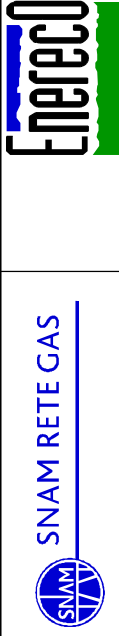
Rimozione Condotta Esistente
TRACCIATO DI PROGETTO CON HABITAT NATURA 2000

CTR 395012

CTR 395051

CTR 395064

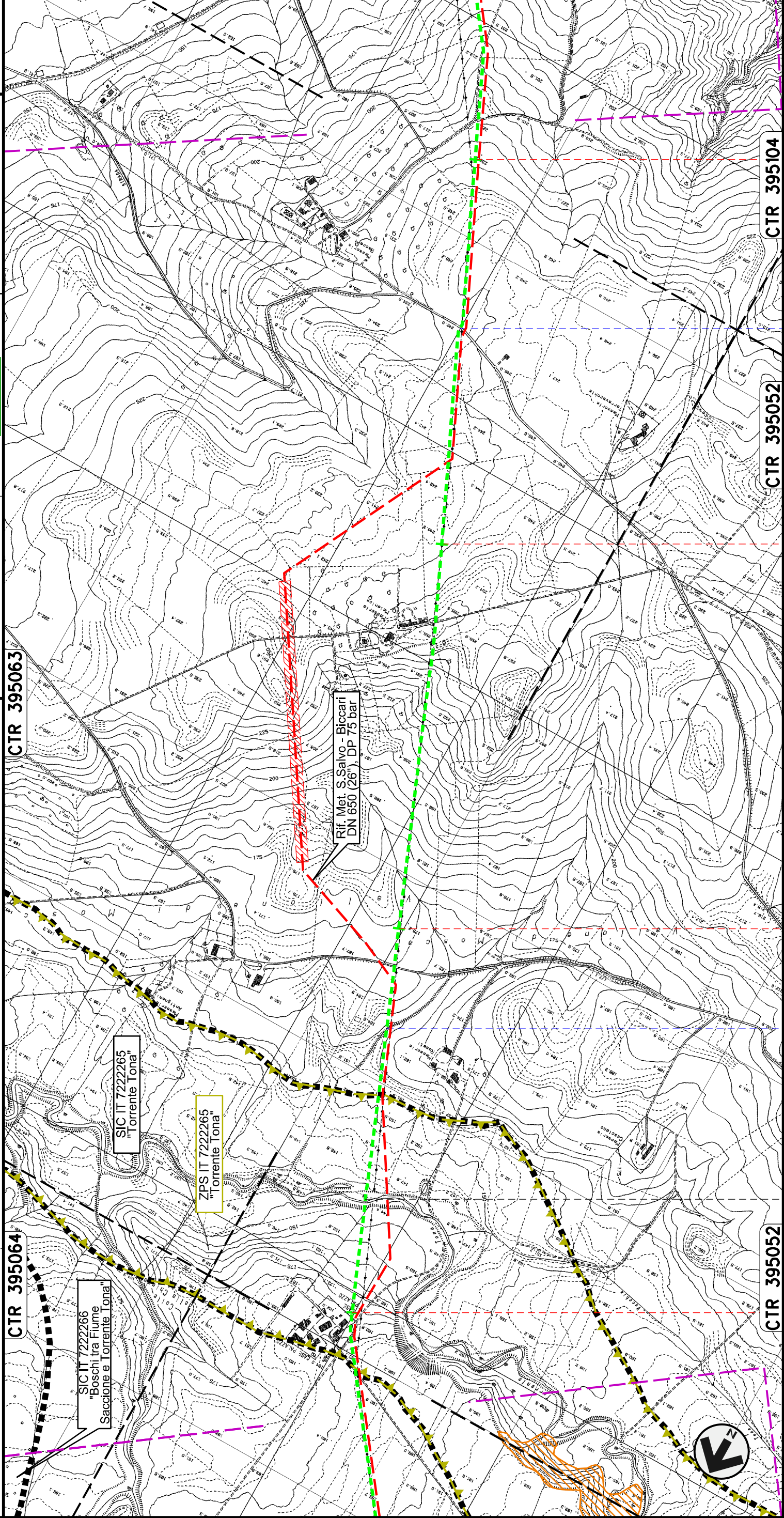
00	30.11.17	EMISSIONE	TORELLI	PORTAVIA	CAPRIOTTI	Foglio
INDICE	DATA	REVISIONI	ELABORATO	VERIFICATO	APPROVATO	14
Dis. PG-HASZ-332						di 25
Comm. NR /17076						Scala 1:10000



45	46	47	48
Fosso	Fosso	Torrente Mannara	S.P. n.166 dei Tre Titoli
PIDI n.45820/8.1 km 46+579			
CAMPOBASSO			
ROTELLO			

METANODOTTO SAN SALVO - BICCARI
DN 500 (20"), MOP 64 bar

Rimozione Condotta Esistente
TRACCIATO DI PROGETTO CON HABITAT NATURA 2000



CTR 395063

CTR 395064

SIC IT 7222266
"Boschi tra Fiume
Saccione e Torrente Tona"

SIC IT 7222265
"Torrente Tona"

ZPS IT 7222265
"Torrente Tona"

Rif. Met. S. Salvo - Biccari
DN 650 (26) DP 75 bar

CTR 395052

CTR 395052

CTR 395104

49

50

51

52

ROTELLO

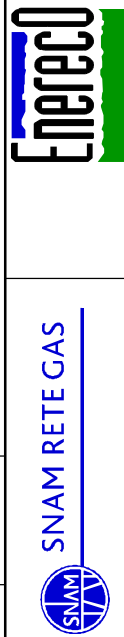
SANTA CROCE DI MAGLIANO

CAMPOBASSO

Torrente Tona

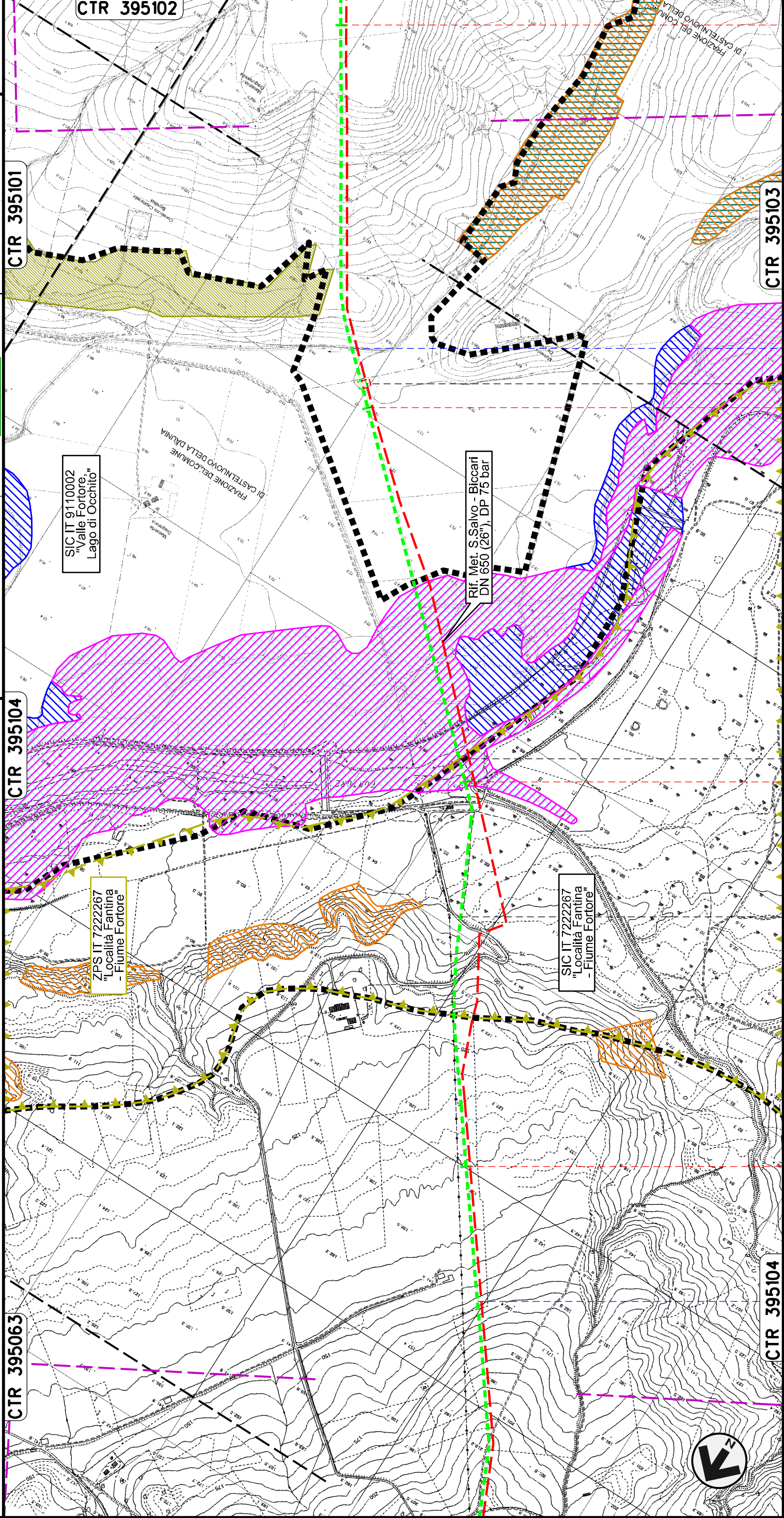
S.P. n.118

00	30.11.17	EMISSIONE	TORELLI	PORTAVIA	CAPRIOTTI	Foglio
INDICE	DATA	REVISIONI	ELABORATO	VERIFICATO	APPROVATO	15
Dis. PG-HASZ-332			Comm. NR /17076			di 25
Scala 1:10000						



METANODOTTO SAN SALVO - BICCARI
DN 500 (20"), MOP 64 bar

Rimozione Condotta Esistente
TRACCIATO DI PROGETTO CON HABITAT NATURA 2000



00	30.11.17	EMISSIONE	ENERECO		Dis. PG-HASZ-332		Scale 1:10000
INDICE	DATA	REVISIONI	SNAM RETE GAS		Comm. NR /17076		
			TORELLI	PORTAVIA	CAPRIOTTI		
			ELABORATO	VERIFICATO	APPROVATO		

Foglio 16 di 25	
SANTA CROCE DI MAGLIANO	
CAMPOBASSO	
SAN GIULIANO DI PUGLIA	
CASTELNUOVO DELLA DAUNIA	
FOGGIA	
S.S. in Programma	
Fiume Fortore	
Canale della Botte	

PTL n.45820/9
km 55+089

METANODOTTO SAN SALVO - BICCARI
DN 500 (20"), MOP 64 bar

Rimozione Condotta Esistente
TRACCIATO DI PROGETTO CON HABITAT NATURA 2000

CTR 395101

CTR 395102

CTR 395103

CTR 395141

56

57

58

59

CASTELNUOVO DELLA DAUNIA

CASALVECCHIO DI PUGLIA

FOGGIA

S.P. n.11

S.P. n.8

Canale Finocchitto

Rif. Met. S.Salvo - Biccari
DN 650 (26"), DP 75 bar

SIC.IT 9110002
"Valle Forfore,
Lago di Occhitto"

00	30.11.17	EMISSIONE	Foglio		
INDICE	DATA	REVISIONI	TORELLI	PORTAVIA	CAPRIOTTI
			ELABORATO	VERIFICATO	APPROVATO
			Dis. PG-HASZ-332		
			Comm. NR /17076		
			Scala 1:10000		



METANODOTTO SAN SALVO - BICCARI
DN 500 (20"), MOP 64 bar

Rimozione Condotta Esistente
TRACCIATO DI PROGETTO CON HABITAT NATURA 2000

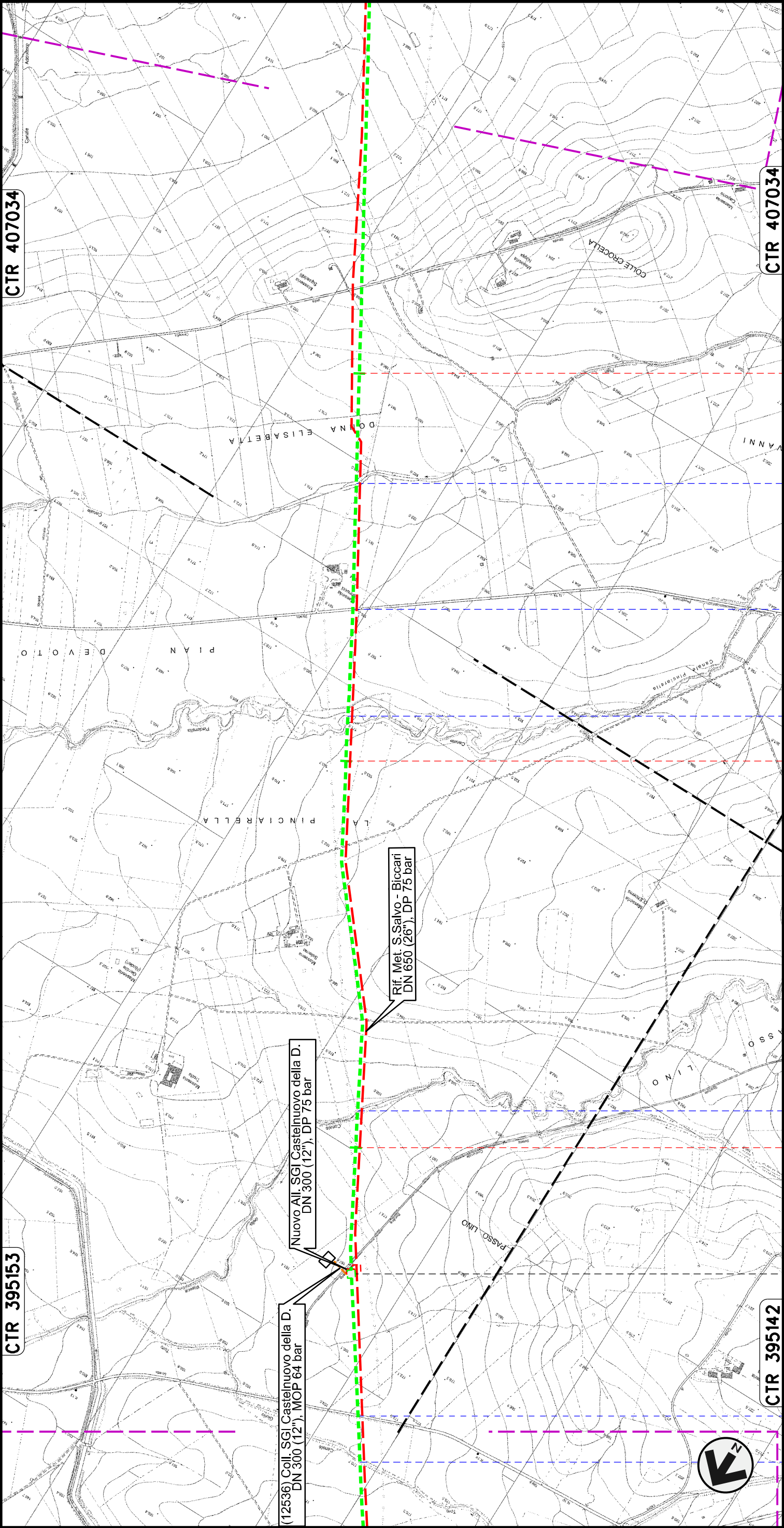
CTR 395153

CTR 407034

Dis. PG-HASZ-332
Comm. NR /17076

Foglio 19 di 25
Scala 1:10000

00 30.11.17 EMISSIONE
INDICE DATA R E V I S I O N I



(12536) Coll. SGI Castelnuovo della D.
DN 300 (12"), MOP 64 bar

Nuovo All. SGI Castelnuovo della D.
DN 300 (12"), DP 75 bar

Rif. Met. S.Salvo - Biccari
DN 650 (26"), DP 75 bar

CTR 395142

CTR 407034

64

65

66

CASTELNUOVO DELLA DAUNIA

FOGGIA

PIDI n.45820/10
km 63+670

Canale Giulio
Toro

Canale della
Riseca

Canale Pinciarella

S.P. n. 16

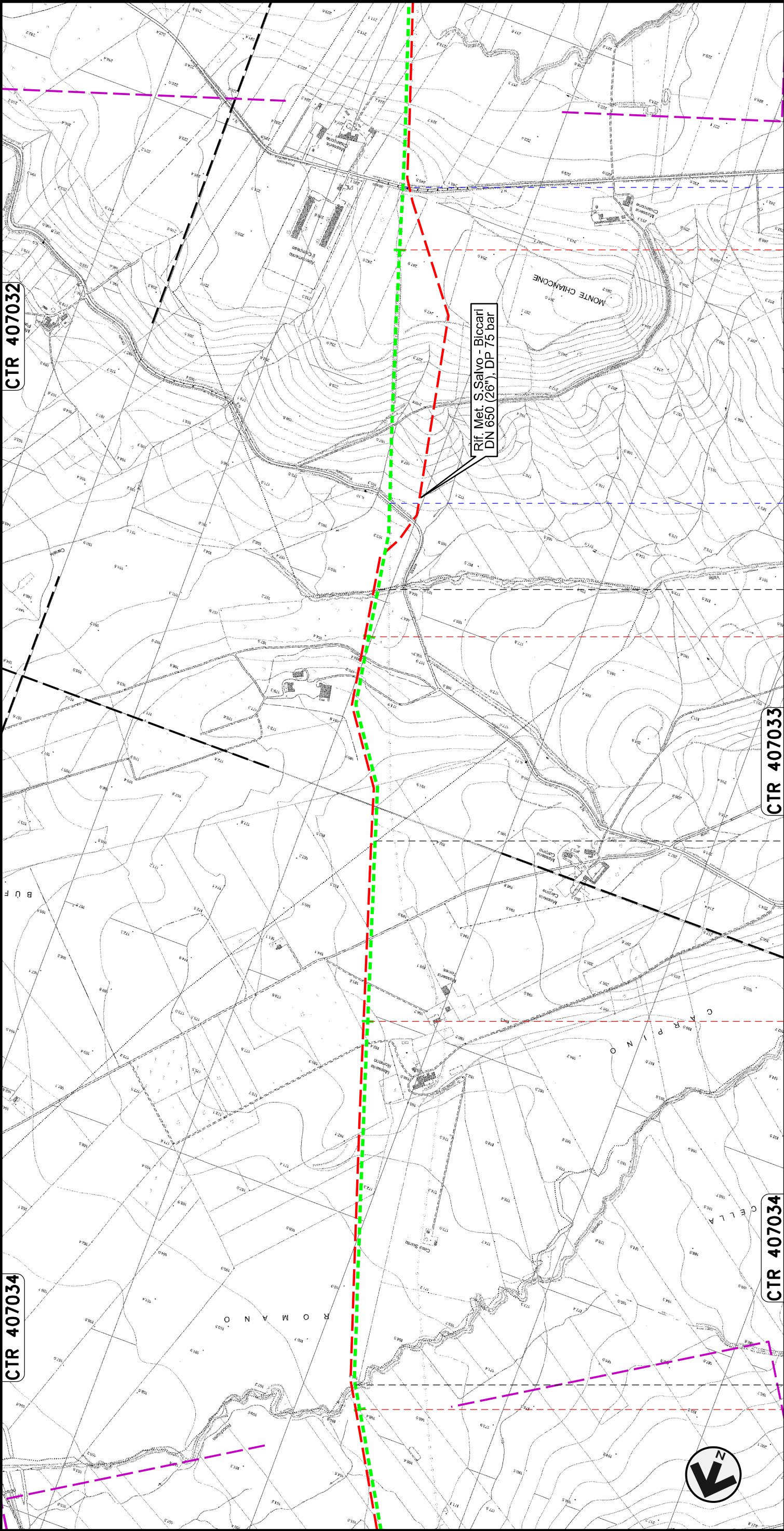
Canale Pian Devoto

METANODOTTO SAN SALVO - BICCARI
DN 500 (20"), MOP 64 bar

Rimozione Condotta Esistente
TRACCIATO DI PROGETTO CON HABITAT NATURA 2000

CTR 407034

CTR 407032



CTR 407034

CTR 407033

CTR 407032

CASTELNUOVO DELLA DAUNIA

PIETRAMONTECORVINO

LUCERA
FOGGIA

PIETRAMONTECORVINO

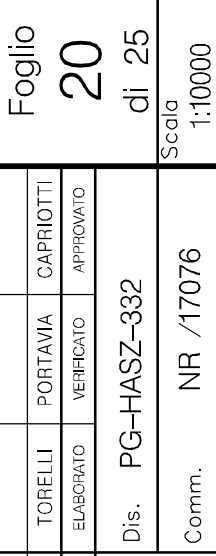
Canale Rocchione

Canale della Valle

S.P. n.7

S.P. n.6

00	30.11.17	EMISSIONE	TORELLI	PORTAVIA	CAPRIOTTI
INDICE	DATA	REVISIONI	ELABORATO	VERIFICATO	APPROVATO
SNAM RETE GAS			Dis. PG-HASZ-332		
SNAM			Comm. NR /17076		
Scale 1:10000			Foglio 20 di 25		



METANODOTTO SAN SALVO - BICCARI
DN 500 (20"), MOP 64 bar

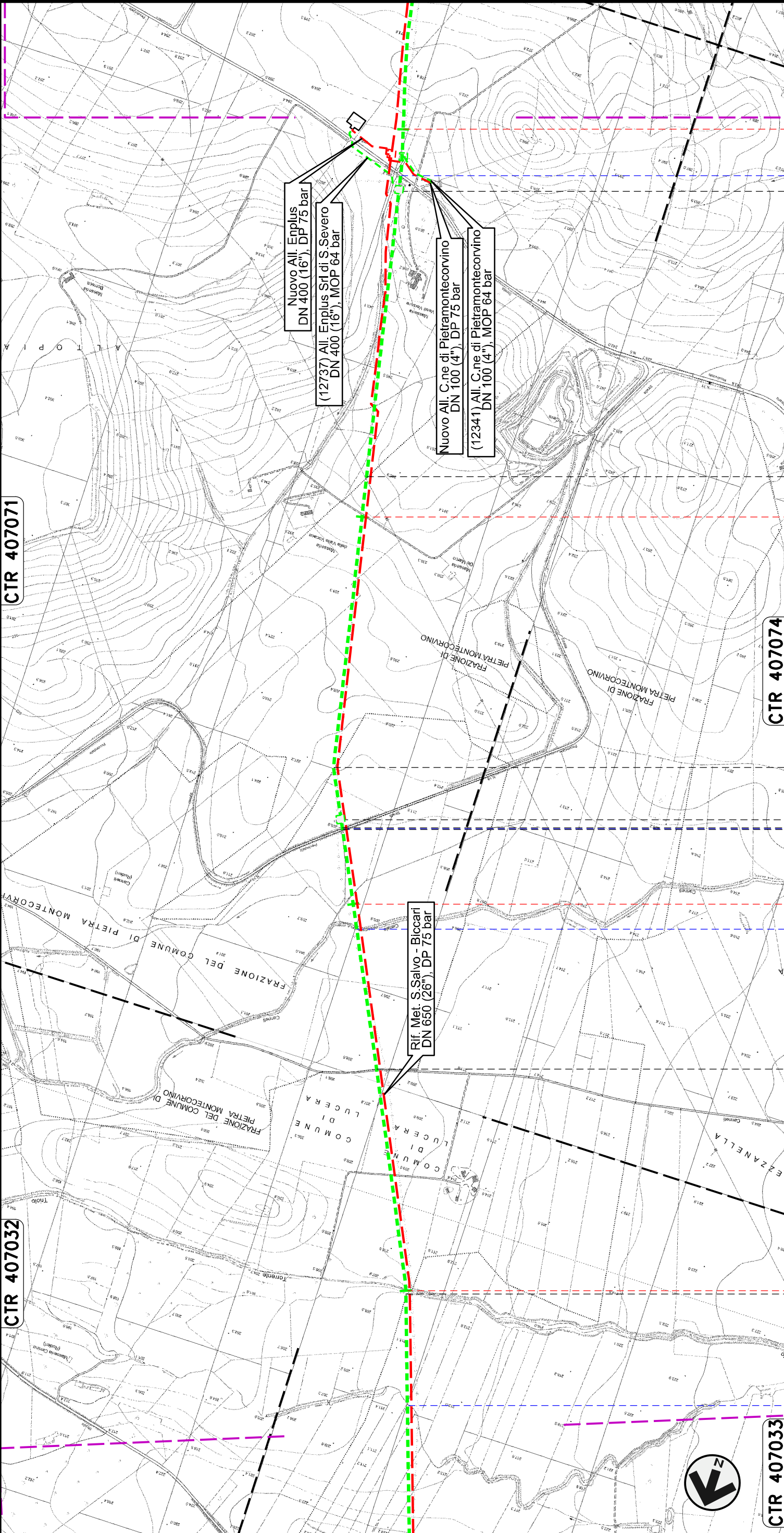
Rimozione Condotta Esistente
TRACCIATO DI PROGETTO CON HABITAT NATURA 2000

CTR 407032

CTR 407071

CTR 407033

CTR 407074



PIETRAMONTECORVINO

LUCERA

PIETRAMONTECORVINO

FOGGIA

LUCERA

PIETRAMONTECORVINO

PII n.45820/10.1
km 72+181

PII n.45820/10.2
km 73+790

Torrente Triolo II

Canale Ganneti

S.P. n.18

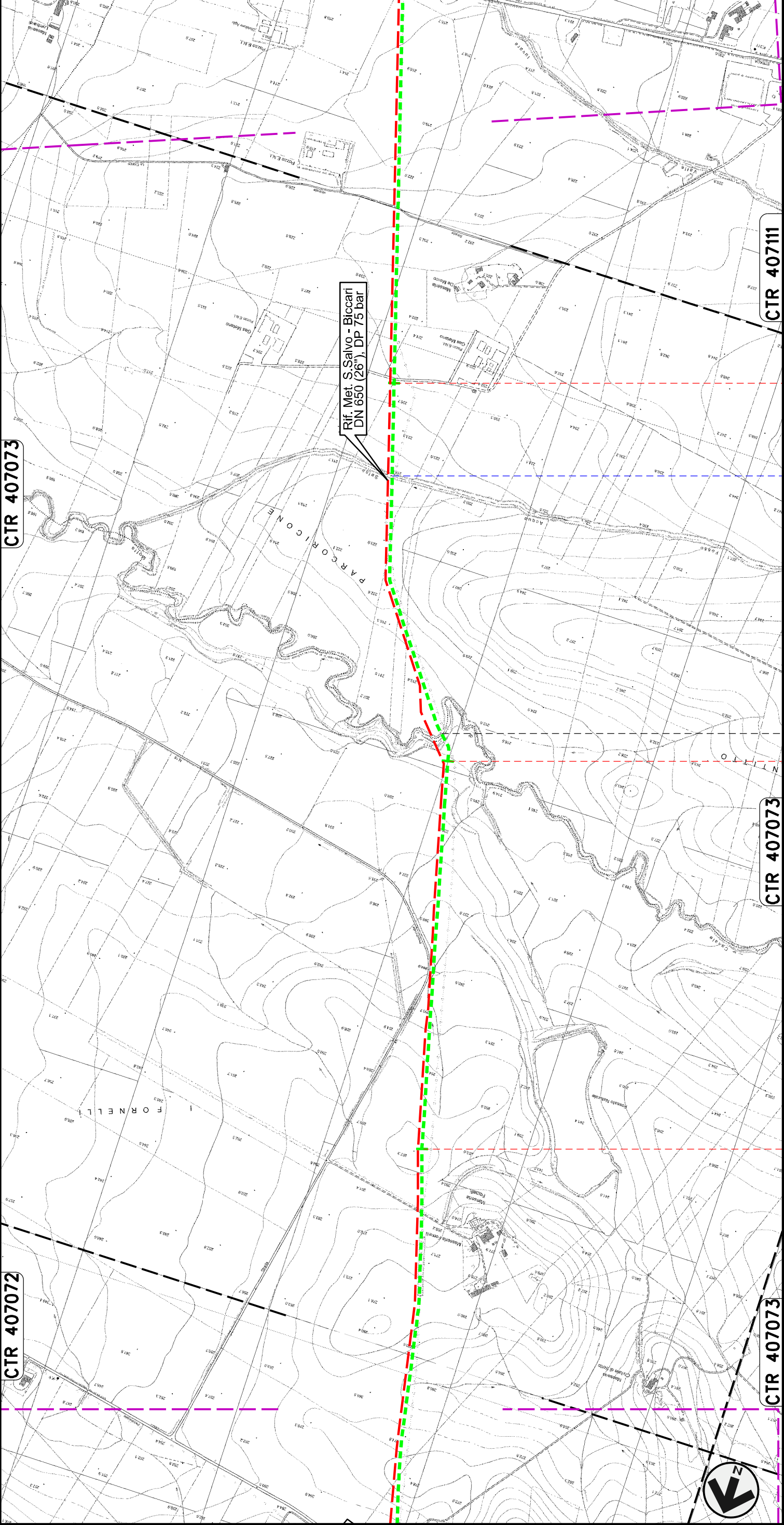
S.P. n.5

00	30.11.17	EMISSIONE	ENERECO		Dis. PG-HASZ-332		Scale
INDICE	DATA	REVISIONI	SNAM RETE GAS		Comm. NR /17076		1:10000
00	30.11.17	EMISSIONE	TORELLI	PORTAVIA	CAPRIOTTI		
			ELABORATO	VERIFICATO	APPROVATO		

Foglio 21 di 25

METANODOTTO SAN SALVO - BICCARI
DN 500 (20"), MOP 64 bar

Rimozione Condotta Esistente
TRACCIATO DI PROGETTO CON HABITAT NATURA 2000



CTR 40703

CTR 40702

CTR 40703

CTR 40711

75

76

77

PIETRAMONTECORVINO

VOLTURINO

FOGGIA

Canale Motta Montecorvino

Fosso Acqua Salsa

TORELLI	PORTAVIA	CAPRIOTTI
ELABORATO	VERIFICATO	APPROVATO
Dis. PG-HASZ-332		
Comm. NR /17076		

00 30.11.17 EMISSIONE

INDICE DATA R E V I S I O N I

ENERECO

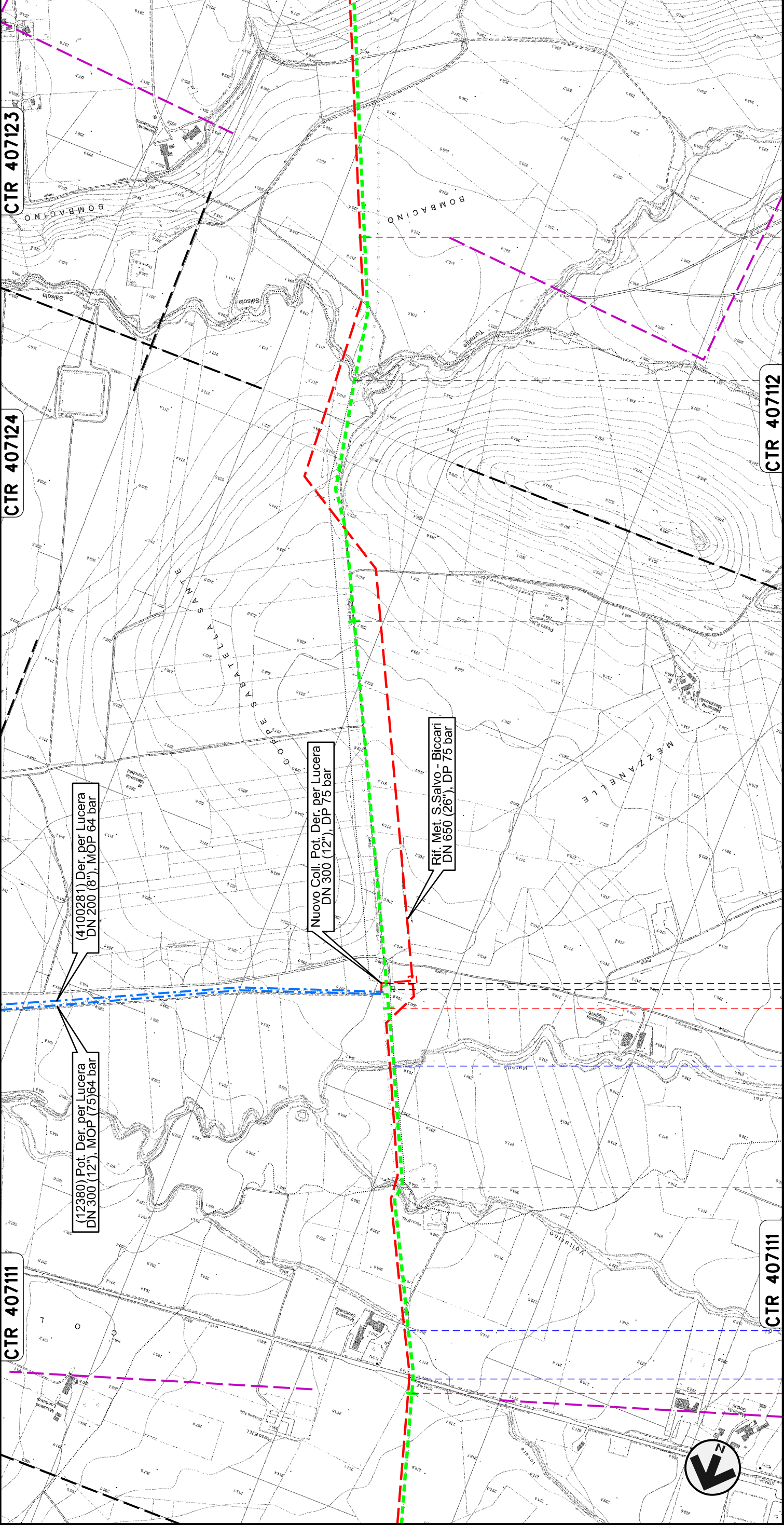
SNAM RETE GAS

Scala 1:10000

Foglio 22 di 25

METANODOTTO SAN SALVO - BICCARI
DN 500 (20"), MOP 64 bar

Rimozione Condotta Esistente
TRACCIATO DI PROGETTO CON HABITAT NATURA 2000



CTR 407111

CTR 407124

CTR 407123

CTR 407111

CTR 407112

(12380) Pot. Der. per Lucera
DN 300 (12"), MOP (75) 64 bar

(4100281) Der. per Lucera
DN 200 (8"), MOP 64 bar

Nuovo Coll. Pot. Der. per Lucera
DN 300 (12"), DP 75 bar

Rif. Met. S.Salvo - Biccari
DN 650 (26"), DP 75 bar

78

79

80

81

VOLTURINO

LUCERA

ALBERONA

BICCARI

FOGGIA

PIDI n.45820/12
km 78+977

S.S. n. 17

Canale Fara di Volturino

Canale del Marano

Torrente Salsola

Foglio
23
di 25
Scala
1:10000

TORELLI PORTAVIA CAPRIOTTI
ELABORATO VERIFICATO APPROVATO
Dis. PG-HASZ-332
Comm. NR /17076

EMISSIONE
30.11.17 DATA
R E V I S I O N I

METANODOTTO SAN SALVO - BICCARI
DN 500 (20"), MOP 64 bar

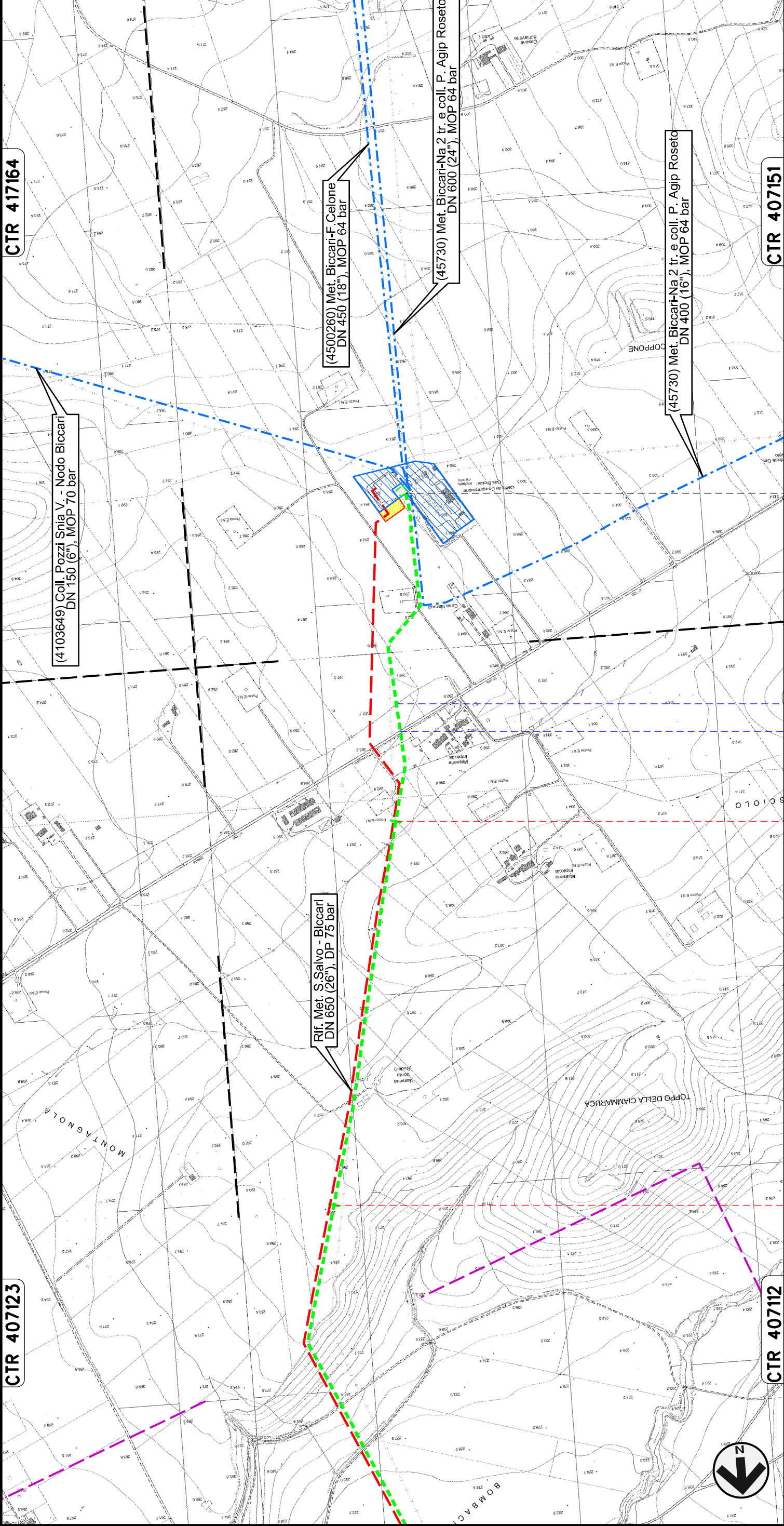
Rimozione Condotta Esistente
TRACCIATO DI PROGETTO CON HABITAT NATURA 2000

CTR 407123

CTR 417164

CTR 407112

CTR 407151



BICCARI
FOGGIA

S.P. n.130 — Fosso

Stazione L/R n.45820/12.1 km 83+889

Nodo di Biccari n.1029

83+900

83

82


















00	30.11.17	EMISSIONE	ENERECO		Dis. PG-HASZ-332		Scale 1:10000
INDICE	DATA	REVISIONI	SNAM RETE GAS		Comm. NR /17076		
00	30.11.17	EMISSIONE	TORELLI	PORTAVIA	CAPRIOTTI		
			ELABORATO	VERIFICATO	APPROVATO		
			Foglio 24 di 25				

METANODOTTO SAN SALVO – BICCARI
DN 500 (20"), MOP 64 bar



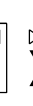


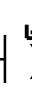



Rimozione Condotta Esistente
TRACCIATO DI PROGETTO CON HABITAT NATURA 2000

LEGENDA

SIMBOLOGIA CARTOGRAFICA

	Metanodotti da porre fuori esercizio e rimuovere		Impianti di linea da porre fuori esercizio e rimuovere
	Metanodotti in progetto		Impianti di linea in progetto
	Metanodotti in esercizio		Impianti di linea su rete in esercizio
	Altre condotte di terzi		Gallerie, Tunnel, Mini-Microtunnel, Raise Boring e T.O.C.
	Aree impianti stacco-terminale in progetto		Depositi temporanei
	Aree impianti stacco-terminale esistenti		Strade di accesso provvisorio
	Limite sovrapposizione fogli		Nuova viabilità
	Adeguaento strade esistenti		Viabilità in programma
			Condotta S.G.I. (in progetto)

SIMBOLOGIA MECCANICA

	Punto di intercettazione di linea (P.I.L.)
	Punto di intercettazione di derivazione importante (P.I.D.I.)
	Punto di intercettazione di derivazione semplice con stacco da P.I.L. (P.I.D.S.)
	Punto di intercettazione e derivazione semplice con stacco da Linea (P.I.D.S.)
	Punto di intercettazione con discaggio di allacciamento (P.I.D.A.)
	Punto predisposto per il discaggio di allacciamento (P.P.D.A.)
	Punto di sezionamento elettrico terminale (P.S.E.T.)
	Stazione predisposta per lancio e ricevimento FIG
	Impianto di riduzione/ regolazione della pressione

Progressiva chilometrica

Comuni

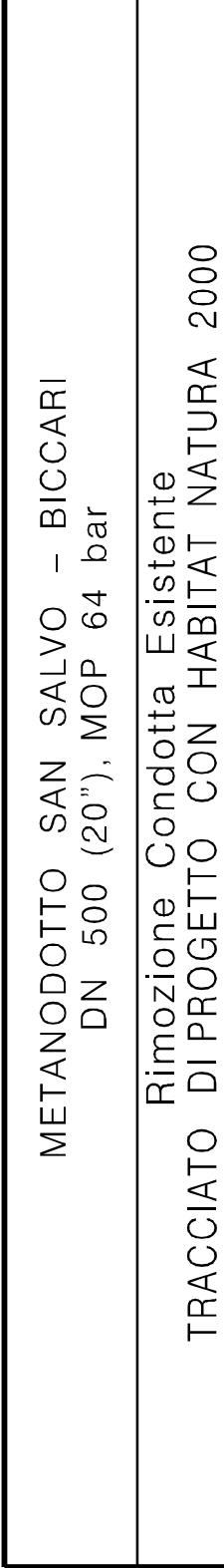
Province

Impianti












Attraversamenti




00	30.11.17	EMISSIONE	TORELLI		PORTAVIA	CAPRIOTTI	Foglio
INDICE	DATA	REVISIONI	ELABORATO	VERIFICATO	APPROVATO		25
SNAM RETE GAS		Dis. PG-HASZ-332		NR /17076		di 25	
Scala		1:10000					



LEGENDA TEMATICA

	92A0 – Foreste a galleria di Salix alba e Populus alba
	3240 – Fiumi alpini con vegetazione riparia legnosa a Salix eleagnos
	91AA – Boschi orientali di quercia bianca
	6110 – Formazioni erbose rupicole calcicole o basofile dell'Alyso-Section albi
	3280 – Fiumi mediterranei a flusso permanente con vegetazione dell'alleanza PaspalAgrostidion e con filari ripari di Salix e Populus alba
	9340 – Foreste di Quercus ilex e Quercus rotundifolia
	6210 – Formazioni erbose secche seminaturali e facies coperte da cespugli su substrato calcareo
	6220 – Percorsi substeppici di graminacee e piante annue del Thero Brachypodietea
	3250 – Fiumi mediterranei a flusso permanente con Glacium flavum
	3260 – Fiumi delle pianure e montani con vegetazione del Ranunculion fluitantis e Callitriche-Batrachion
	9280 – Boschi di Quercus frainetto



- S.I.C. IT7140126 "GESSI DILENTELLA"
- S.I.C. IT7140127 "FIUME TRIGNO (MEDIO E BASSO CORSO)"
- S.I.C. IT7222212 "COLLE GESSARO"
- S.I.C. IT7222213 "CALANCI DI MONTENERO"
- S.I.C. IT7222214 "CALANCI PISCIARELLO - MACCHIA MANES"
- S.I.C. IT7228229 "VALLE BIFERNO DALLA DIGA A GUGLIONESI"
- S.I.C. IT7222254 "TORRENTE CIGNO"
- S.I.C. IT7222266 "BOSCHI TRA FIUME SACCIONE E TORRENTE TONA"
- S.I.C. IT7222265 "TORRENTE TONA"
- S.I.C. IT7222267 "LOCALITA' FANTINA - FIUME FORTORE"
- S.I.C. IT9110002 "VALLE FORTORE, LAGO DI OCCHITO"



- Z.P.S. IT7228230 "LAGO DI GUARDIA FIERA - FOCE FIUME BIFERNO"
- Z.P.S. IT7222265 "TORRENTE TONA"
- Z.P.S. IT7222267 "LOCALITA' FANTINA - FIUME FORTORE"