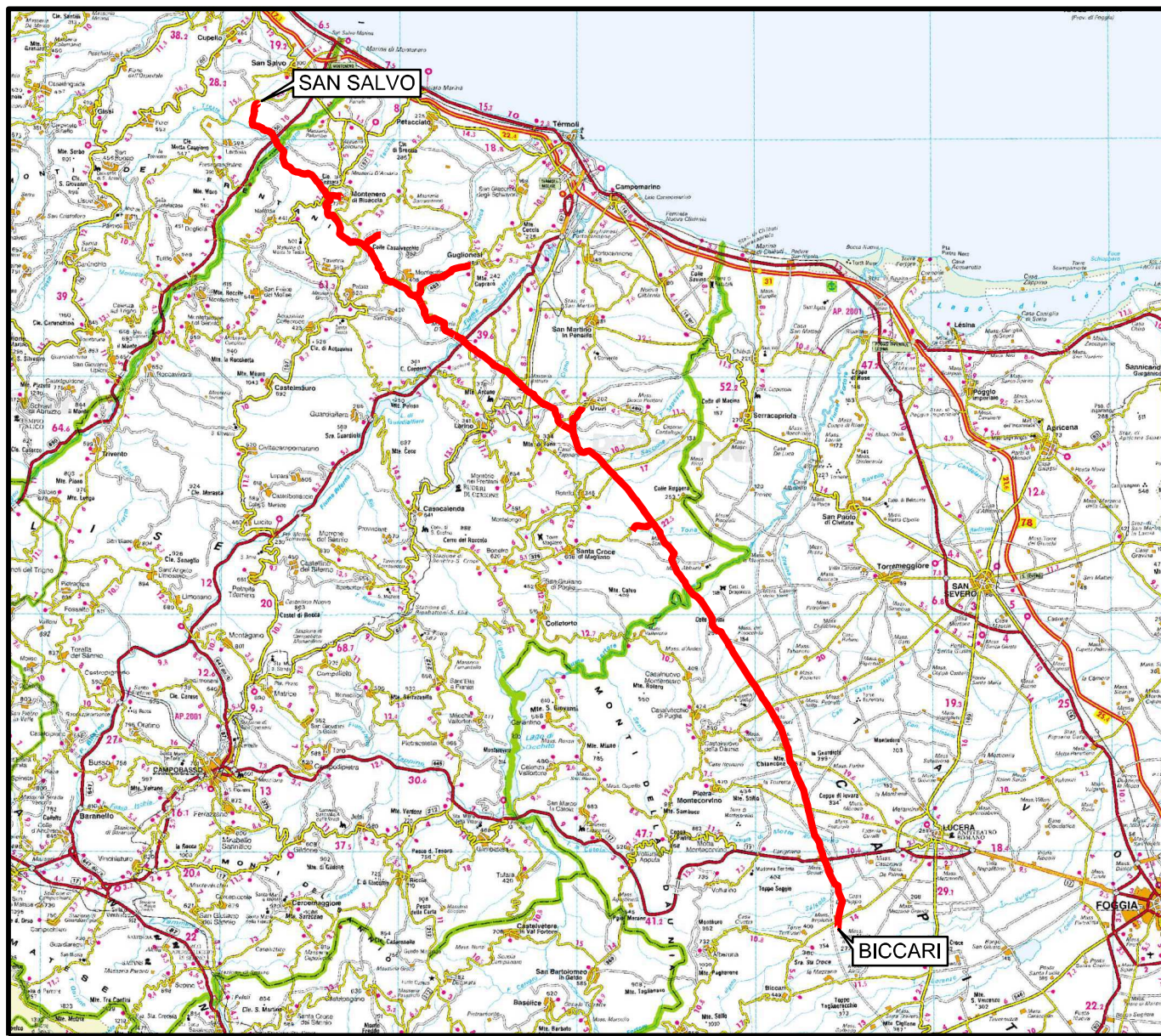



Il presente disegno e' di proprieta' aziendale - La Societa' tutelera' i propri diritti a termine di legge.




COROGRAFIA Scala 1:500.000

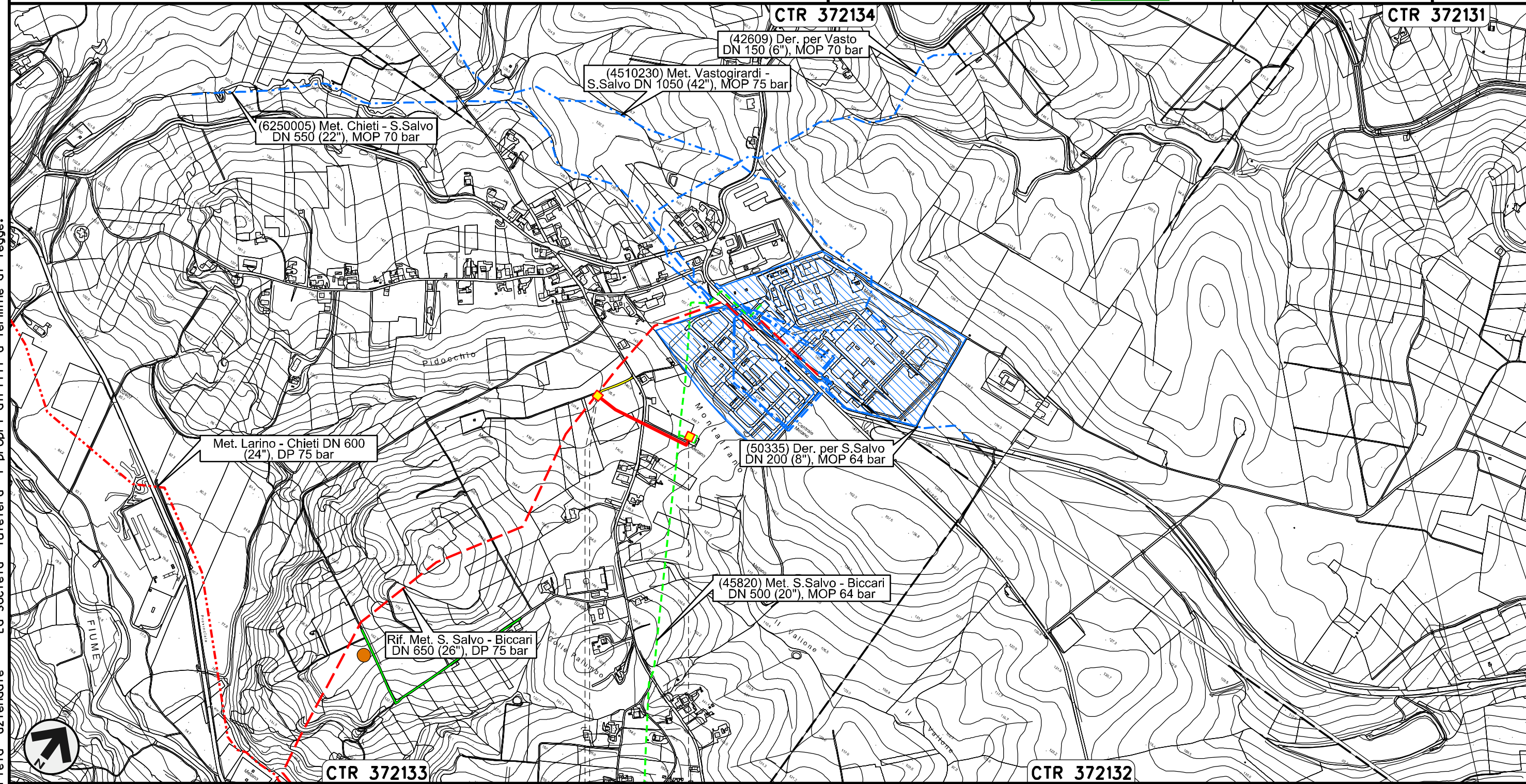


00	30.11.17	EMISSIONE	MELONI	RICCIOTTI	CAPRIOTTI
INDICE	DATA	R E V I S I O N I			ELABORATO VERIFICATO APPROVATO
SNAM RETE GAS				Dis. PG-TP-201	
OPERE CONNESSE SU RIF. MET. SAN SALVO - BICCARI DN 650 (26"), DP 75 bar				Fg. 1 di 23	
				Comm. NR /17076	
INDICE		OA			
Scala		1:10000			
TRACCIATO DI PROGETTO				Sostituisce il	
				Sostituito dal	

Nuovo Allacciamento Comune di Cupello 2 ^ Presa
DN 100 (4"), DP 75 bar


00	30.11.17	EMISSIONE	MELONI	RICCIOTTI	CAPRIOTTI	Foglio
INDICE	DATA	REVISIONI	ELABORATO	VERIFICATO	APPROVATO	2
						di 23
			Dis.	PG-TP-201		Scala
			Comm.	NR /17076		1:10000

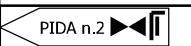
TRACCIATO DI PROGETTO



Il presente disegno e' di proprieta' aziendale - La Societa' tutelera' i propri diritti a termine di legge.

CUPELLO
CHIETI

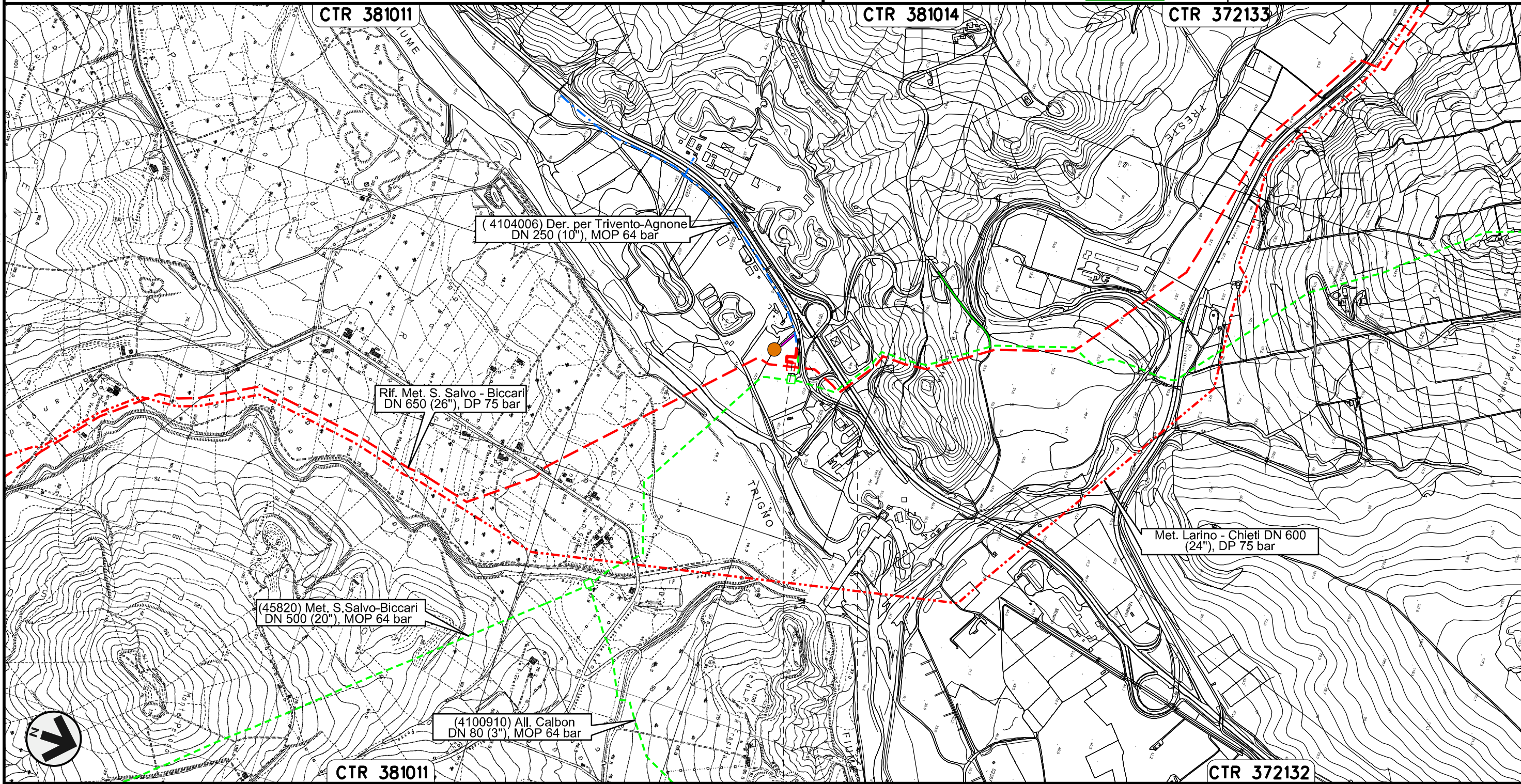
 PIDS n.1
km 0+004

 PIDA n.2

Nuovo Stacco Derivazione per Trivento-Agnone
DN 250 (10"), DP 75 bar

TRACCIATO DI PROGETTO



00	30.11.17	EMISSIONE	MELONI	RICCIOTTI	CAPRIOTTI	Foglio
INDICE	DATA	REVISIONI	ELABORATO	VERIFICATO	APPROVATO	3
						di 23
			Dis.	PG-TP-201		Scala
			Comm.	NR /17076		1:10000



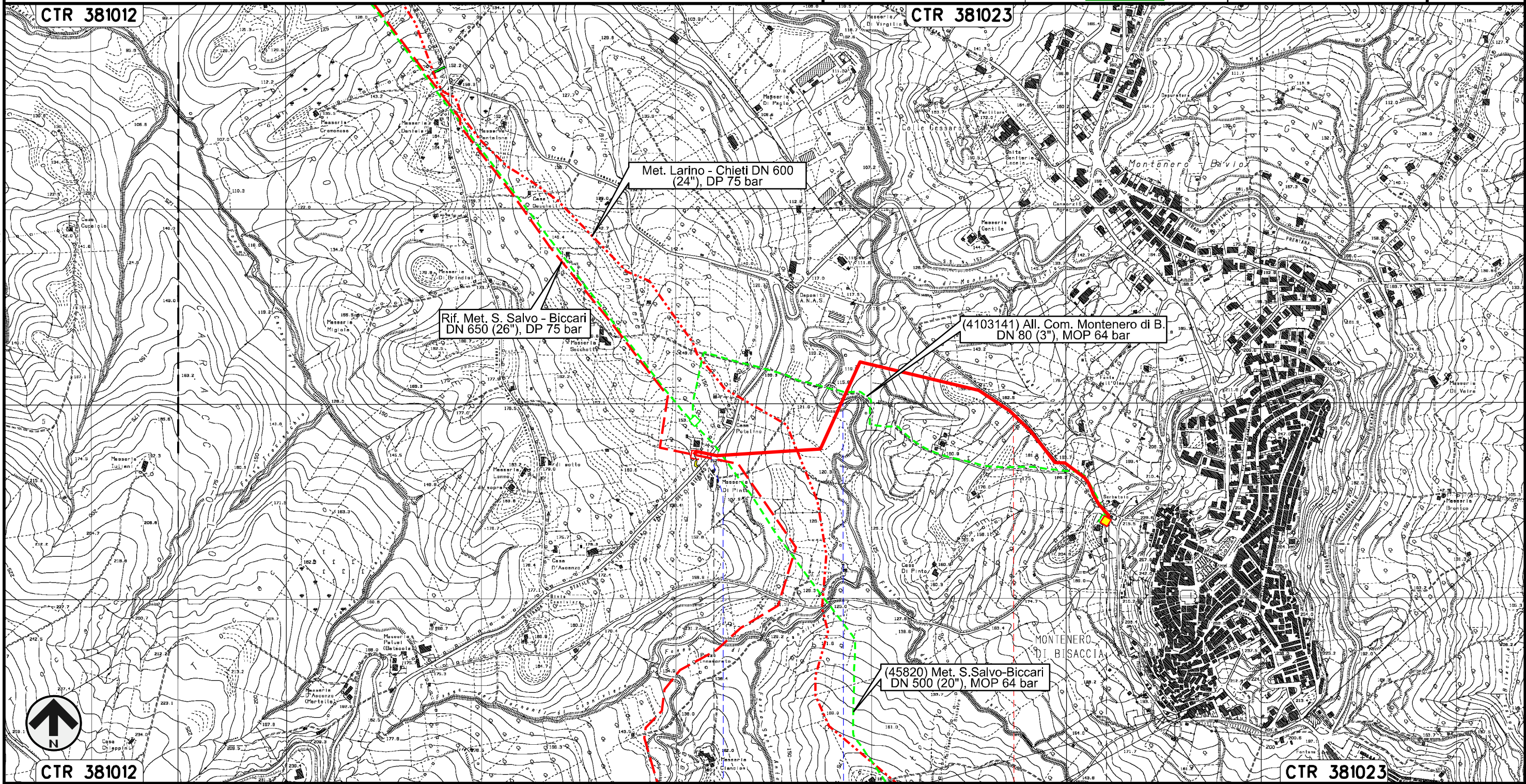
0+000 0+088

LENTELLA
CHIETI

Il presente disegno e' di proprieta' aziendale - La Societa' tutelera' i propri diritti a termine di legge.

00	30.11.17	EMISSIONE	MELONI	RICCIOTTI	CAPRIOTTI	Foglio
INDICE	DATA	REVISIONI	ELABORATO	VERIFICATO	APPROVATO	4
						di 23
			Dis.	PG-TP-201		Scala
			Comm.	NR /17076		1:10000

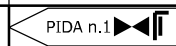
TRACCIATO DI PROGETTO



Il presente disegno e' di proprieta' aziendale - La Societa' tutelera' i propri diritti a termine di legge.

0+000 1 1+385



MONTENERO DI BISACCIA
CAMPOBASSO



S.P. n.163 Fosso di Canniviere

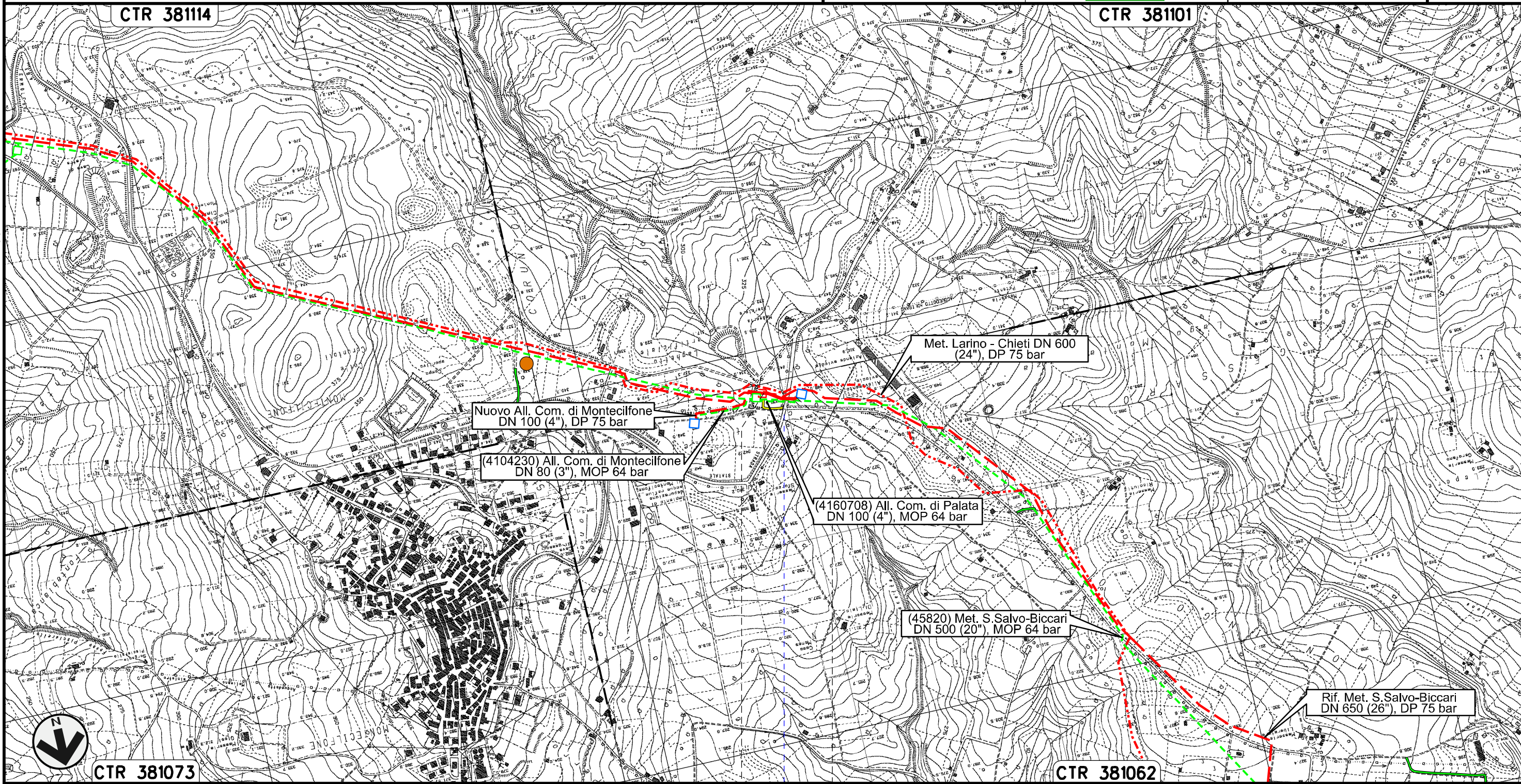
ST-1392 ST-1335 ST-1336

Nuovo Allacciamento Comune di Palata
DN 100 (4"), DP 75 bar

00	30.11.17	EMISSIONE	MELONI	RICCIOTTI	CAPRIOTTI
INDICE	DATA	REVISIONI	ELABORATO	VERIFICATO	APPROVATO
					
			Dis.	PG-TP-201	
			Comm.	NR /17076	

Foglio
6
di 23
Scala
1:10000

TRACCIATO DI PROGETTO





0+000 0+090

PALATA
CAMPOBASSO

• S.P. n.168

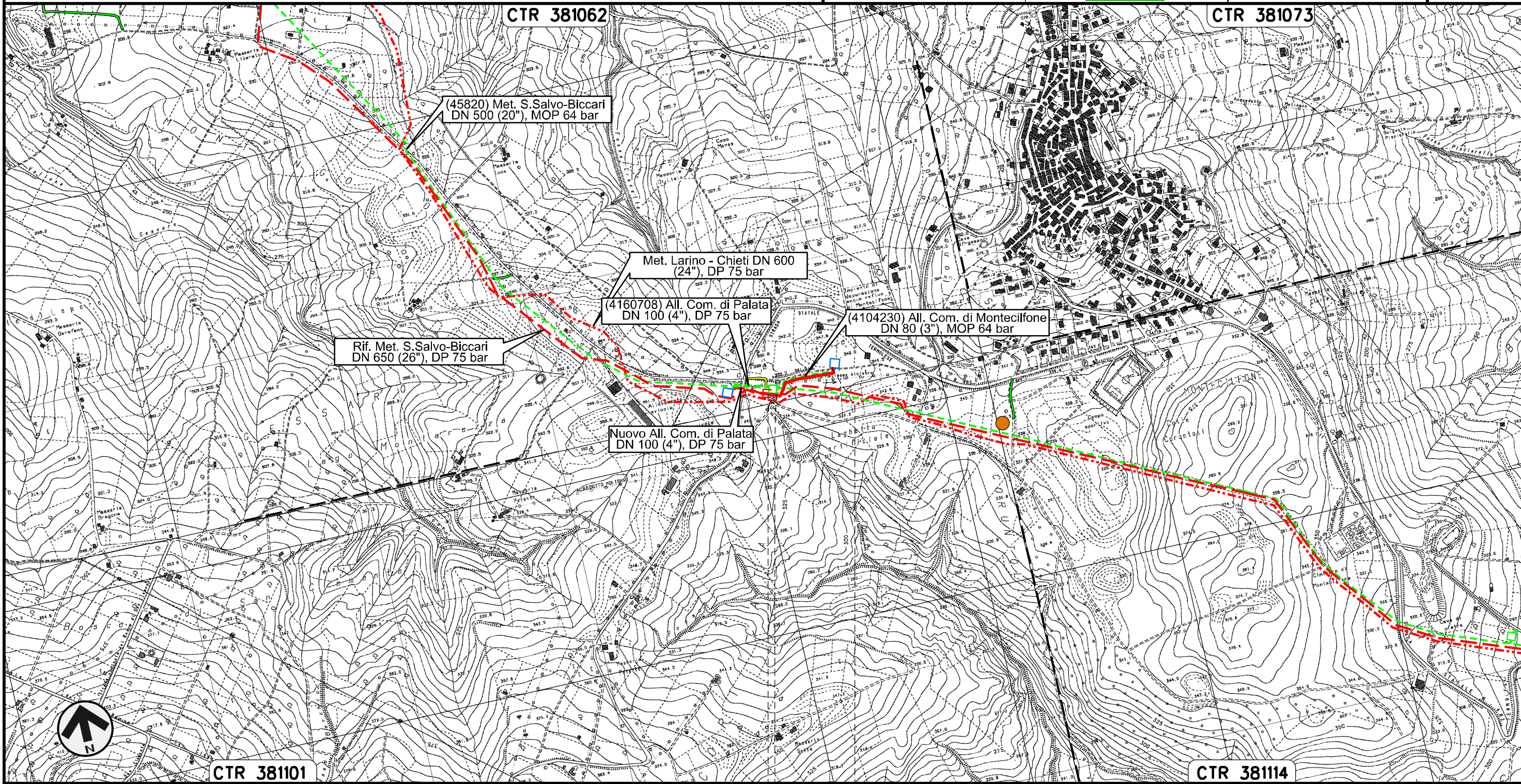
Il presente disegno e' di proprieta' aziendale - La Societa' tutelera' i propri diritti a termine di legge.

Nuovo Allacciamento Comune di Montecilfone
DN 100 (4"), DP 75 bar

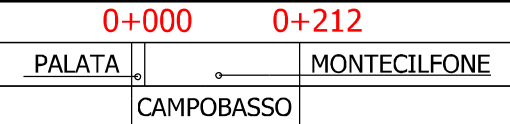
00	30.11.17	EMISSIONE	MELONI	RICCIOTTI	CAPRIOTTI
INDICE	DATA	REVISIONI	ELABORATO	VERIFICATO	APPROVATO
					
			Dis.	PG-TP-201	
			Comm.	NR /17076	

Foglio
7
di 23
Scala
1:10000

TRACCIATO DI PROGETTO



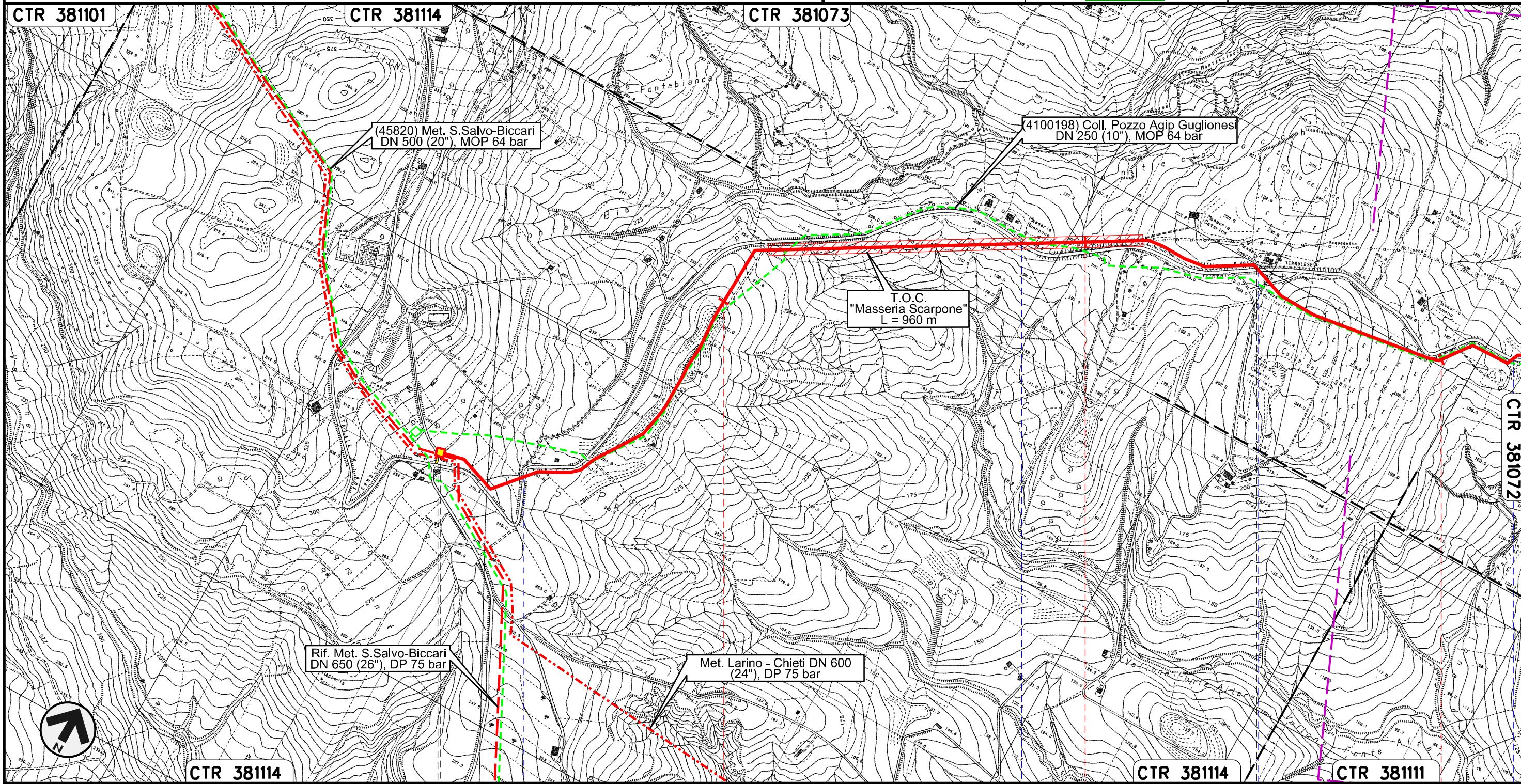
Il presente disegno e' di proprieta' aziendale - La Societa' tutelera' i propri diritti a termine di legge.



Nuovo Allacciamento Comune di Guglionesi
DN 100 (4"), DP 75 bar

TRACCIATO DI PROGETTO

00	30.11.17	EMISSIONE	MELONI	RICCIOTTI	CAPRIOTTI	Foglio
INDICE	DATA	REVISIONI	ELABORATO	VERIFICATO	APPROVATO	8
						di 23
Dis. PG-TP-201			Comm. NR /17076			Scala 1:10000



Il presente disegno e' di proprieta' aziendale - La Societa' tutelera' i propri diritti a termine di legge.

CTR 38114

CTR 38114

CTR 38111

0+000

MONTECILFONE

CAMPOBASSO

GUGLIONESI

PIDS n.1
km 0+010

S.P. n.168

S.P. n.168

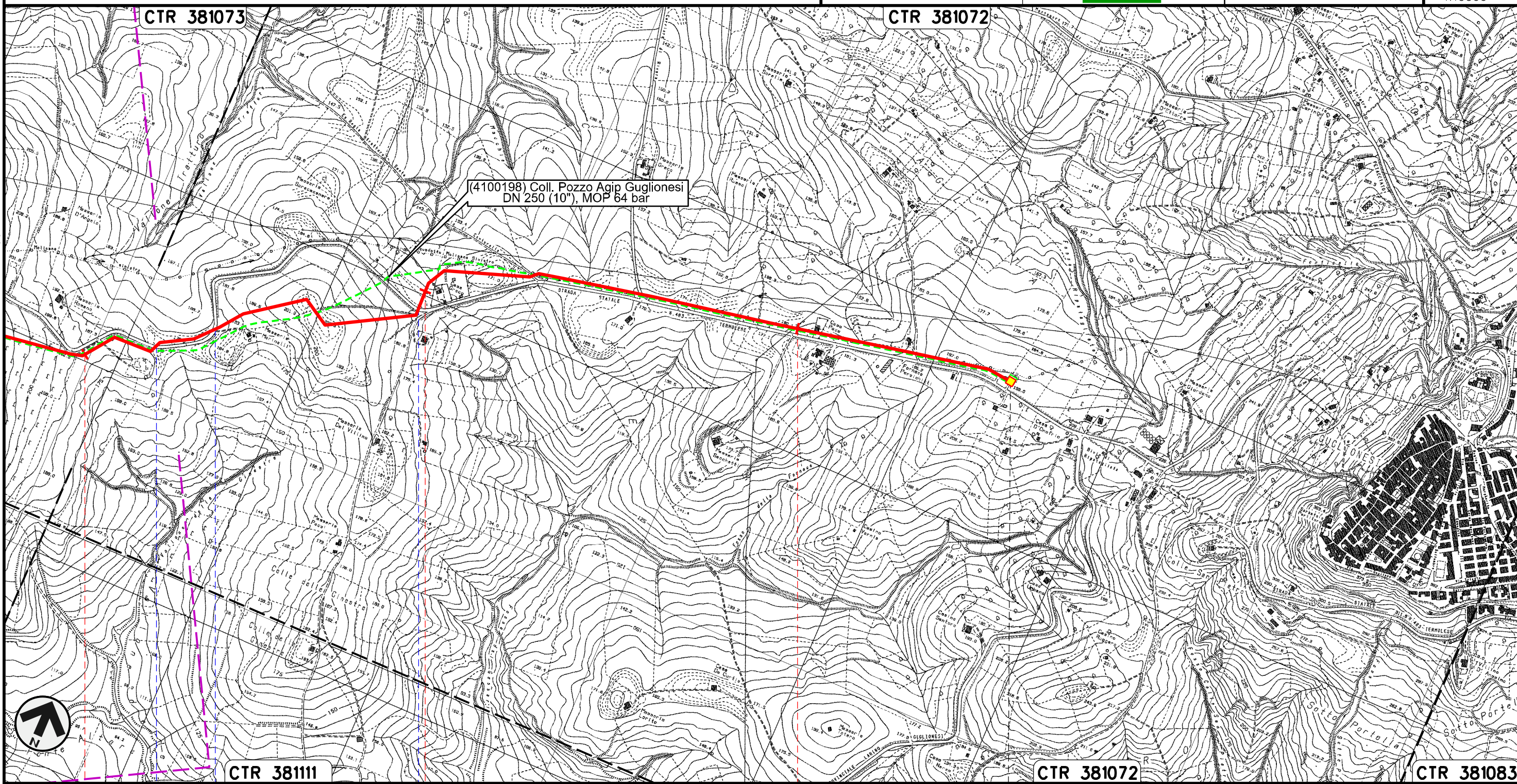
S.P. n.168

S.P. n.168

Nuovo Allacciamento Comune di Guglionesi
DN 100 (4"), DP 75 bar

00	30.11.17	EMISSIONE	MELONI	RICCIOTTI	CAPRIOTTI	Foglio
INDICE	DATA	REVISIONI	ELABORATO	VERIFICATO	APPROVATO	9
						di 23
			Dis.	PG-TP-201		Scala
			Comm.	NR /17076		1:10000

TRACCIATO DI PROGETTO



(4100198) Coll. Pozzo Agip Guglionesi
DN 250 (10"), MOP 64 bar


Il presente disegno e' di proprieta' aziendale - La Societa' tutelera' i propri diritti a termine di legge.



3 4 5 5+565

GUGLIONESI
CAMPOBASSO

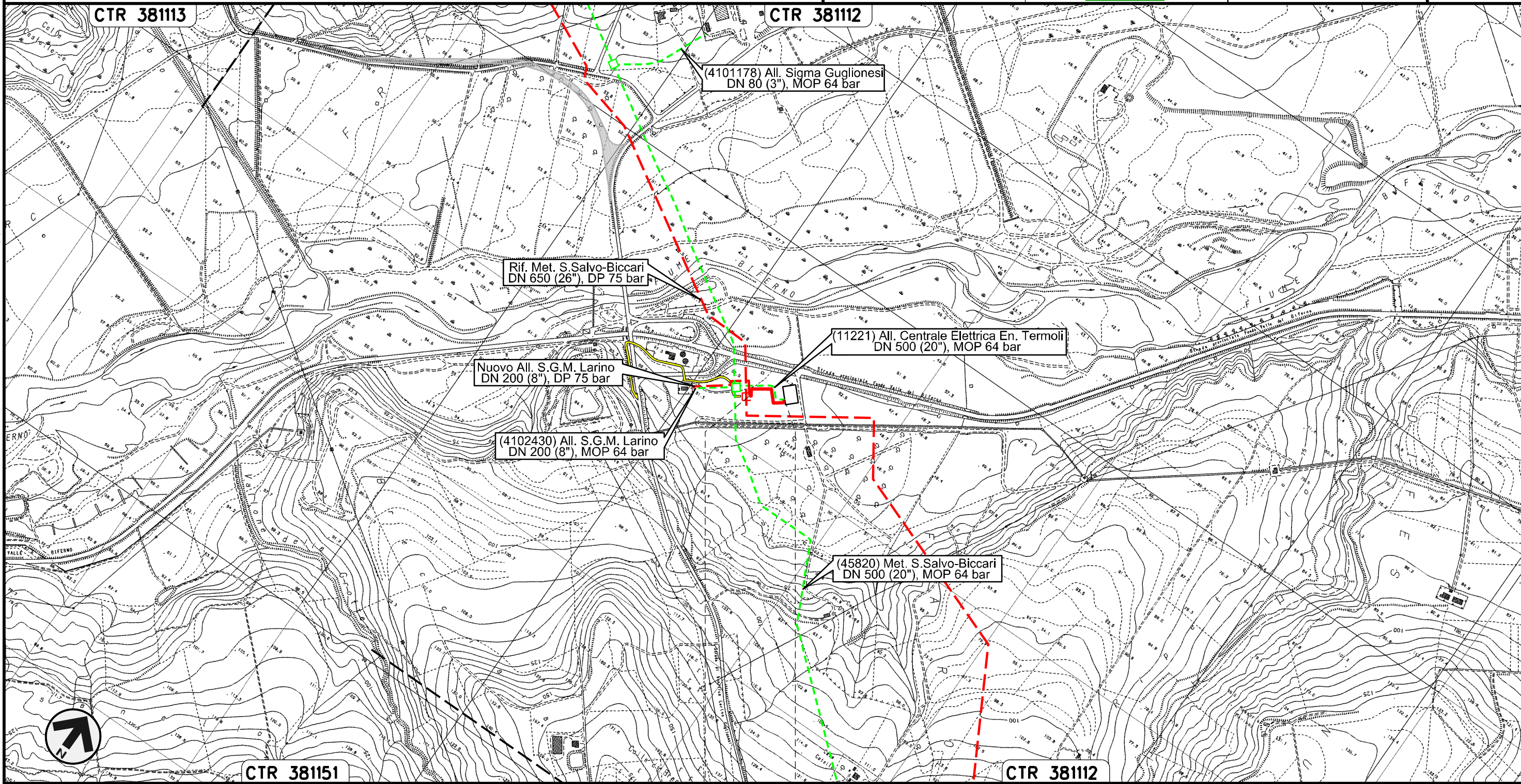
S.P. n.168 S.P. n.168 S.P. n.168



Rifacimento Allacciamento Centrale Elettrica Termoli
DN 500 (20"), DP 75 bar

00	30.11.17	EMISSIONE	MELONI	RICCIOTTI	CAPRIOTTI	Foglio
INDICE	DATA	REVISIONI	ELABORATO	VERIFICATO	APPROVATO	10
						di 23
			Dis.	PG-TP-201		Scala
			Comm.	NR /17076		1:10000

TRACCIATO DI PROGETTO



Il presente disegno e' di proprieta' aziendale - La Societa' tutelera' i propri diritti a termine di legge.





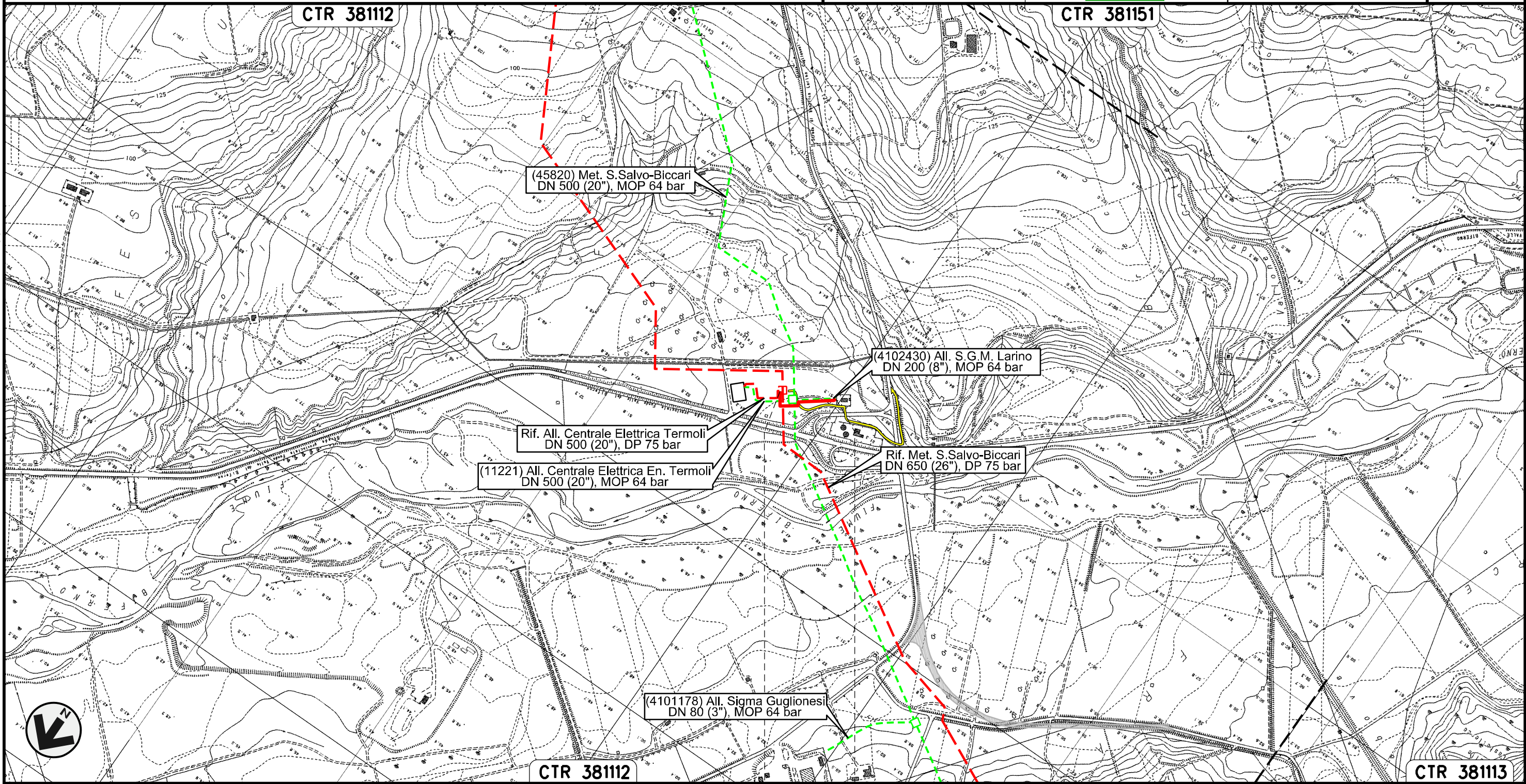
0+000 0+152

LARINO
CAMPOBASSO

Nuovo Allacciamento S.G.M. Larino
DN 200 (8"), DP 75 bar

TRACCIATO DI PROGETTO

00	30.11.17	EMISSIONE	MELONI	RICCIOTTI	CAPRIOTTI	Foglio
INDICE	DATA	REVISIONI	ELABORATO	VERIFICATO	APPROVATO	11
						di 23
			Dis.	PG-TP-201		Scala
			Comm.	NR /17076		1:10000





0+000 0+195

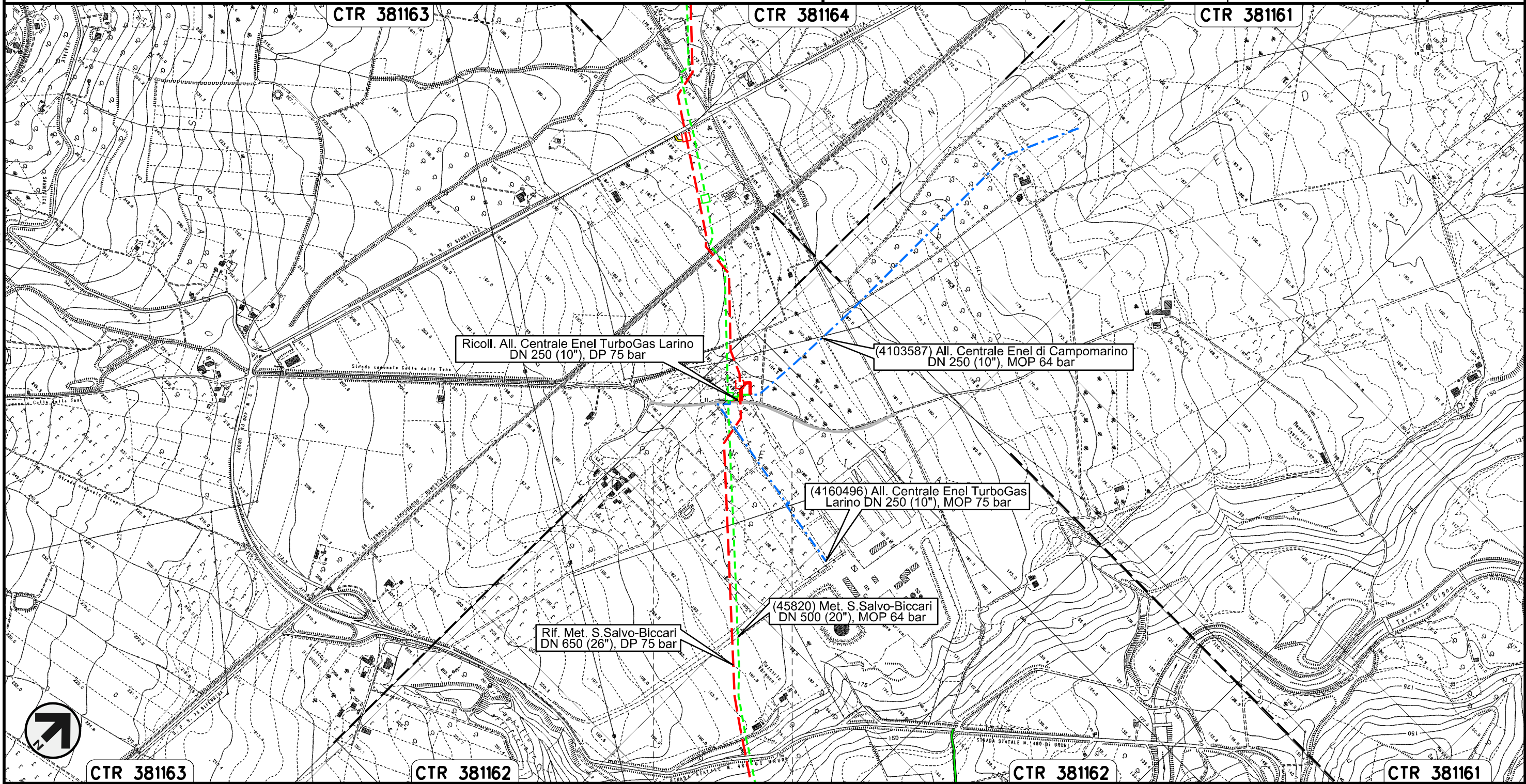
LARINO
CAMPOBASSO

Il presente disegno e' di proprieta' aziendale - La Societa' tutelera' i propri diritti a termine di legge.

Nuovo Stacco Allacciamento Centrale Enel Campomarino
DN 250 (10"), DP 75 bar

00	30.11.17	EMISSIONE	MELONI	RICCIOTTI	CAPRIOTTI	Foglio
INDICE	DATA	REVISIONI	ELABORATO	VERIFICATO	APPROVATO	12
						di 23
			Dis.	PG-TP-201		Scala
			Comm.	NR /17076		1:10000

TRACCIATO DI PROGETTO





0+000 0+057

LARINO
CAMPOBASSO

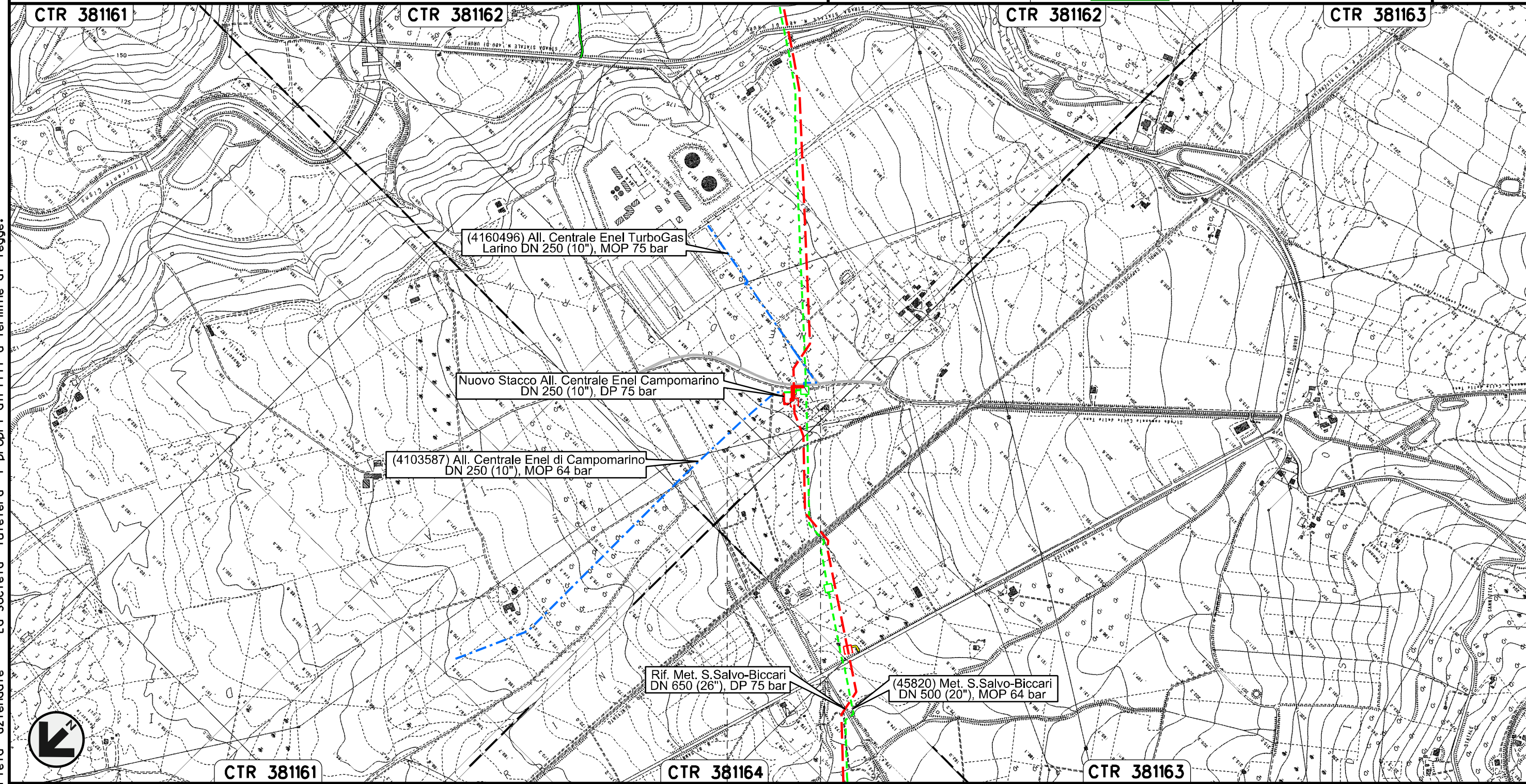
Il presente disegno e' di proprieta' aziendale - La Societa' tutelera' i propri diritti a termine di legge.

Ricollegamento Allacciamento Centrale Enel TurboGas Larino
DN 250 (10"), DP 75 bar

00	30.11.17	EMISSIONE	MELONI	RICCIOTTI	CAPRIOTTI
INDICE	DATA	REVISIONI	ELABORATO	VERIFICATO	APPROVATO
					
			Dis.	PG-TP-201	
			Comm.	NR /17076	

Foglio
13
di 23
Scala
1:10000

TRACCIATO DI PROGETTO





0+000 0+070

LARINO
CAMPOBASSO

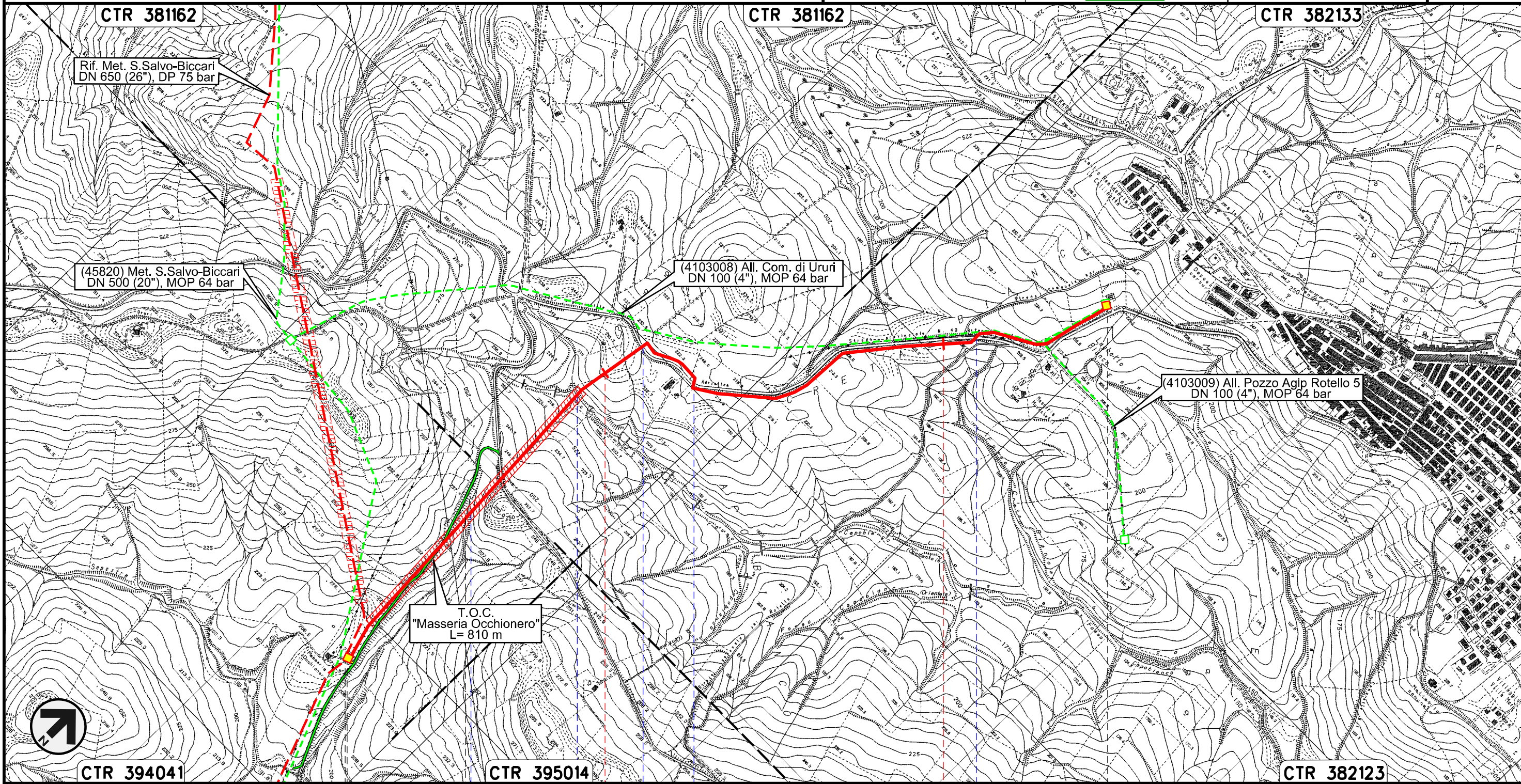
Il presente disegno e' di proprieta' aziendale - La Societa' tutelera' i propri diritti a termine di legge.

Nuovo Allacciamento Comune di Ururi
DN 100 (4"), DP 75 bar

00	30.11.17	EMISSIONE	MELONI	RICCIOTTI	CAPRIOTTI
INDICE	DATA	REVISIONI	ELABORATO	VERIFICATO	APPROVATO
					
			Dis.	PG-TP-201	
			Comm.	NR /17076	

Foglio
14
di 23
Scala
1:10000

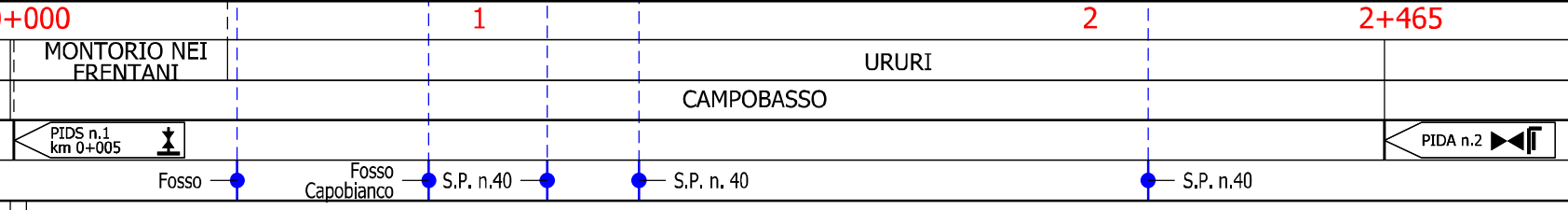
TRACCIATO DI PROGETTO



Il presente disegno e' di proprieta' aziendale - La Societa' tutelera' i propri diritti a termine di legge.



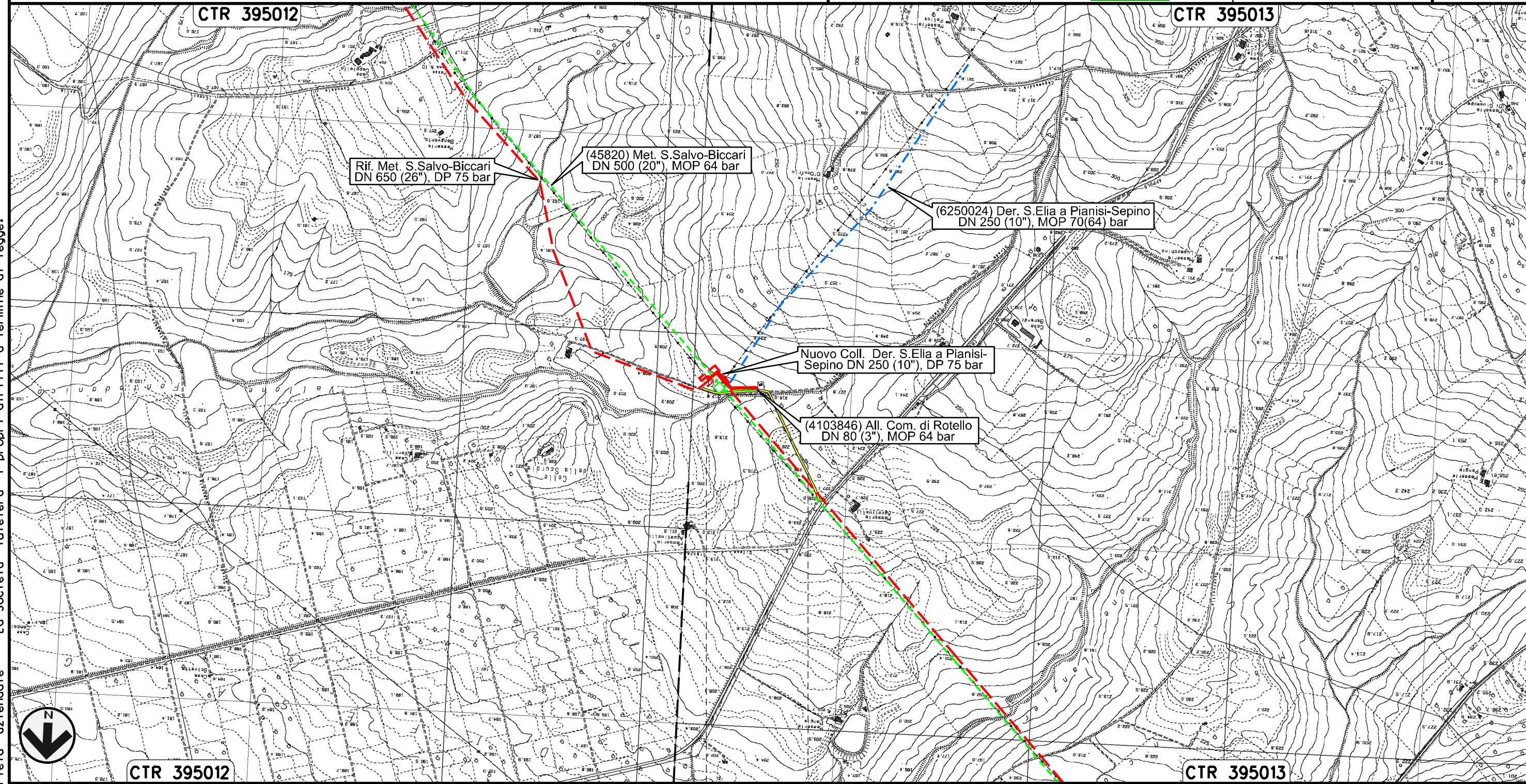
CTR 394041 0+000 CTR 395014 1 2 2+465 CTR 382123



Nuovo Allacciamento Comune di Rotello
DN 100 (4"), DP 75 bar

00	30.11.17	EMISSIONE	MELONI	RICCIOTTI	CAPRIOTTI	Foglio 15
INDICE	DATA	REVISIONI	ELABORATO	VERIFICATO	APPROVATO	di 23
						Scala 1:10000
			Dis.	PG-TP-201		
			Comm.	NR /17076		

TRACCIATO DI PROGETTO



0+000 0+158

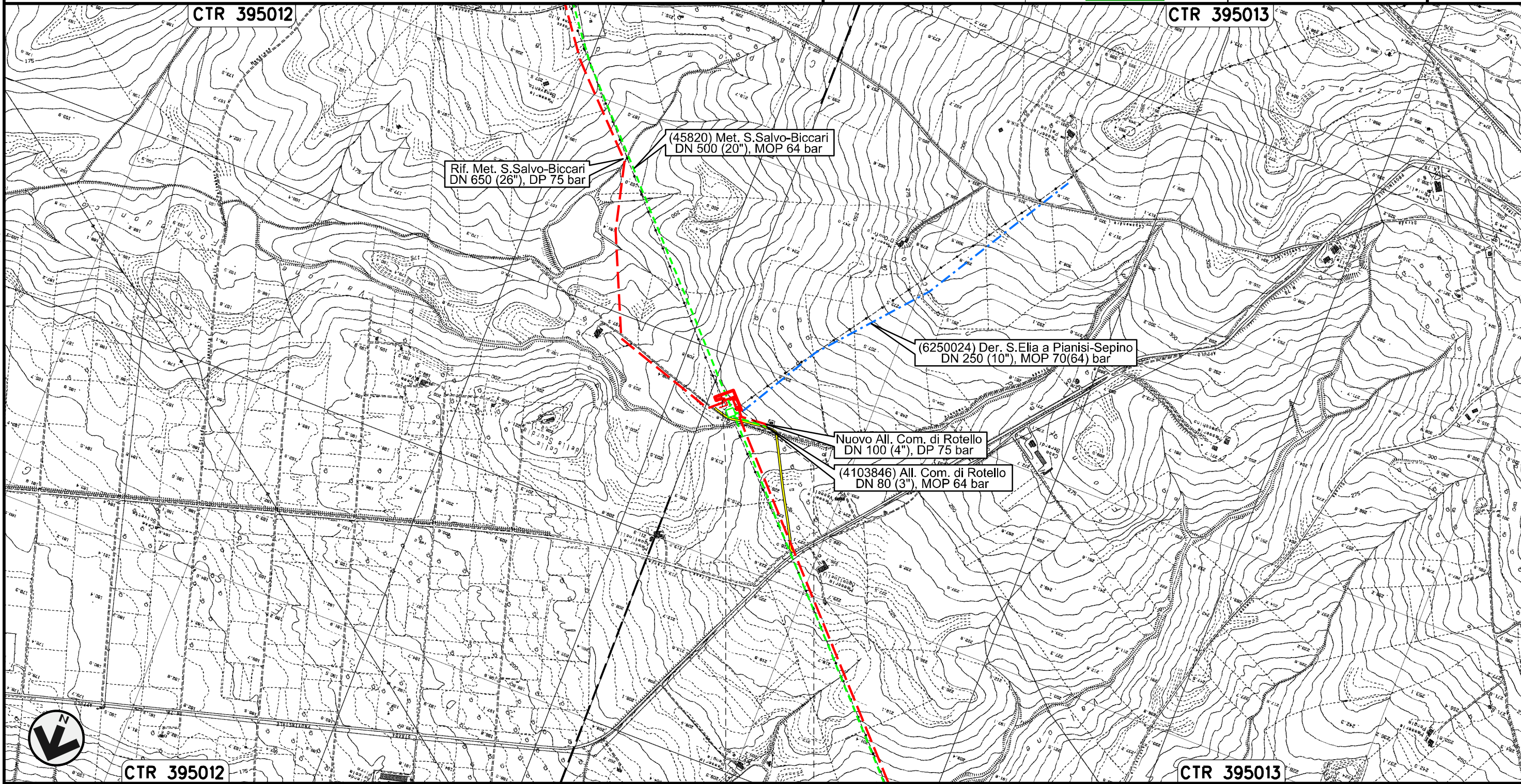
ROTELLO
CAMPOBASSO

Il presente disegno e' di proprieta' aziendale - La Societa' tutelera' i propri diritti a termine di legge.

Nuovo Collegamento Derivazione S.Elia a Pianisi-Sepino
DN 250 (10"), DP 75 bar

00	30.11.17	EMISSIONE	MELONI	RICCIOTTI	CAPRIOTTI	Foglio
INDICE	DATA	REVISIONI	ELABORATO	VERIFICATO	APPROVATO	16
						di 23
			Dis.	PG-TP-201		Scala
			Comm.	NR /17076		1:10000

TRACCIATO DI PROGETTO



Il presente disegno e' di proprieta' aziendale - La Societa' tutelera' i propri diritti a termine di legge.

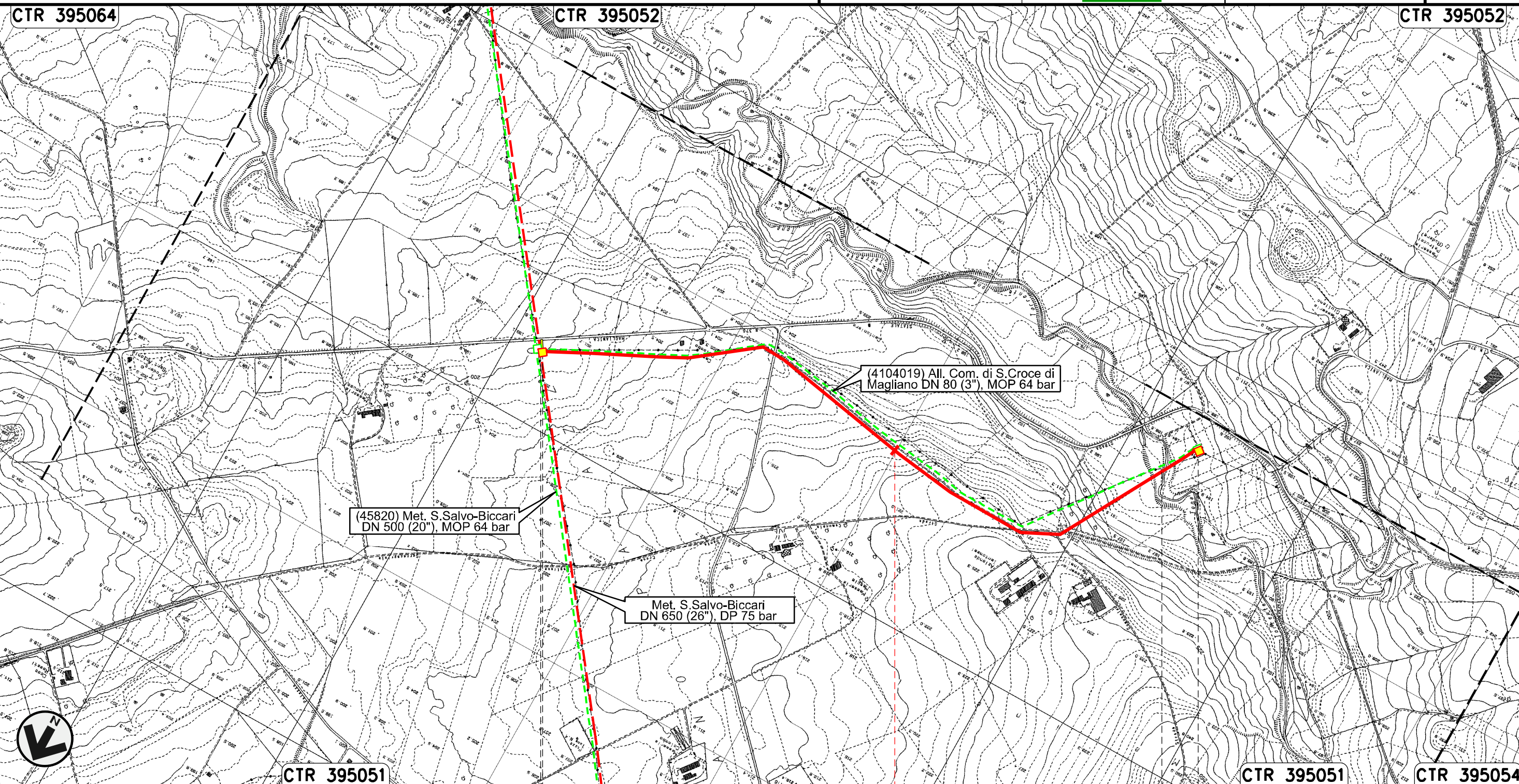
0+000 0+144

ROTELLO
CAMPOBASSO


Nuovo Allacciamento Comune di S. Croce di Magliano
DN 100 (4"), DP 75 bar

00	30.11.17	EMISSIONE	MELONI	RICCIOTTI	CAPRIOTTI	Foglio
INDICE	DATA	REVISIONI	ELABORATO	VERIFICATO	APPROVATO	17
						di 23
			Dis.	PG-TP-201		Scala
			Comm.	NR /17076		1:10000



TRACCIATO DI PROGETTO



Il presente disegno e' di proprieta' aziendale - La Societa' tutelera' i propri diritti a termine di legge.

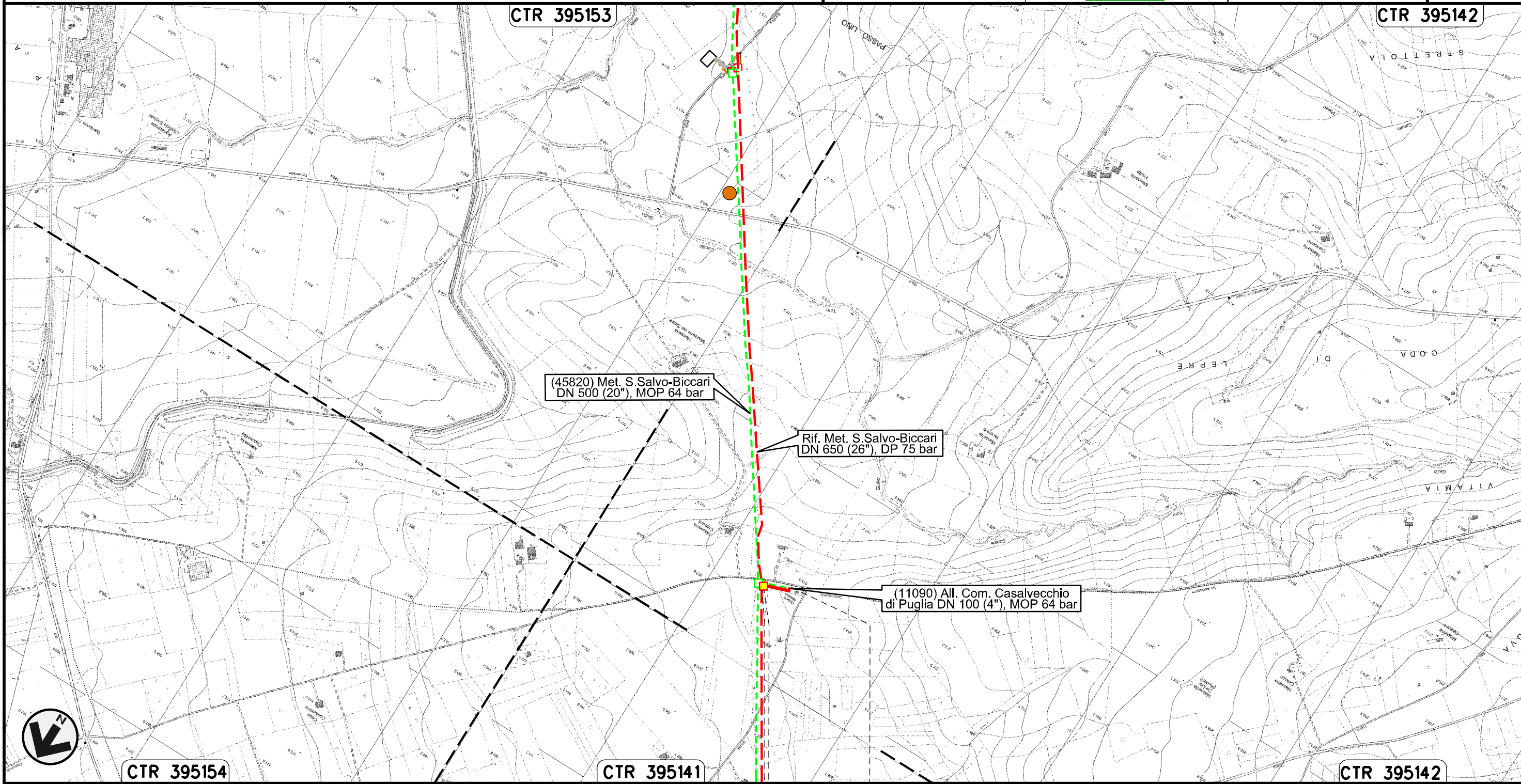


Nuovo Allacciamento Comune di Casalvecchio di Puglia
DN 100 (4"), DP 75 bar

00	30.11.17	EMISSIONE	MELONI	RICCIOTTI	CAPRIOTTI
INDICE	DATA	REVISIONI	ELABORATO	VERIFICATO	APPROVATO
					
			Dis.	PG-TP-201	
			Comm.	NR /17076	

Foglio
18
di 23
Scala
1:10000

TRACCIATO DI PROGETTO





Il presente disegno e' di proprieta' aziendale - La Societa' tutelera' i propri diritti a termine di legge.

0+000 0+080

CASALVECCHIO
DI PUGLIA
FOGGIA

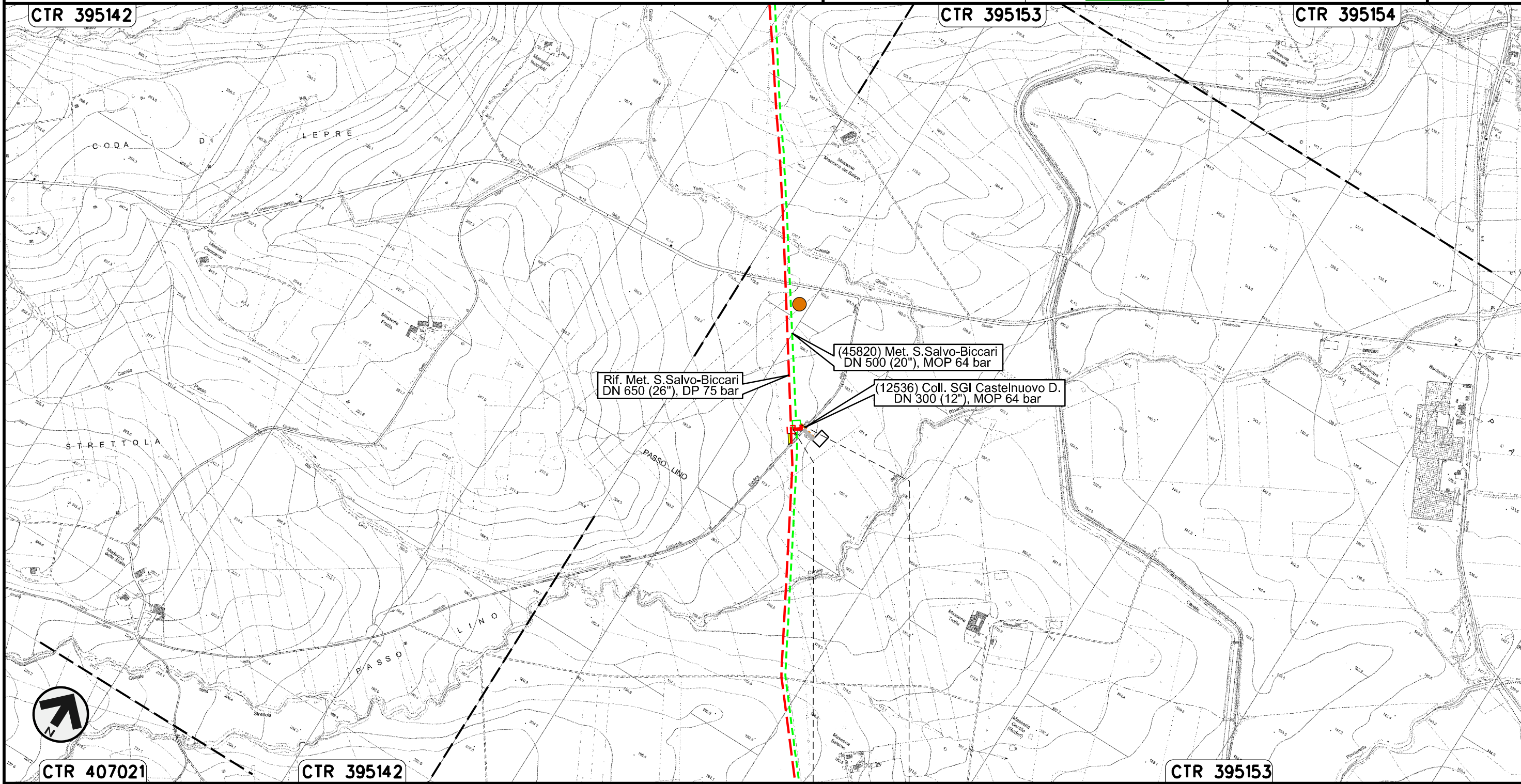
PIDA n.1
km 0+005

Nuovo Allacciamento SGI Castelnuovo Della Daunia
DN 300 (12"), DP 75 bar

00	30.11.17	EMISSIONE	MELONI	RICCIOTTI	CAPRIOTTI
INDICE	DATA	REVISIONI	ELABORATO	VERIFICATO	APPROVATO
					
			Dis.	PG-TP-201	
			Comm.	NR /17076	

Foglio
19
di 23
Scala
1:10000

TRACCIATO DI PROGETTO





0+000 0+040
CASTELNUOVO DELLA DAUNIA
FOGGIA

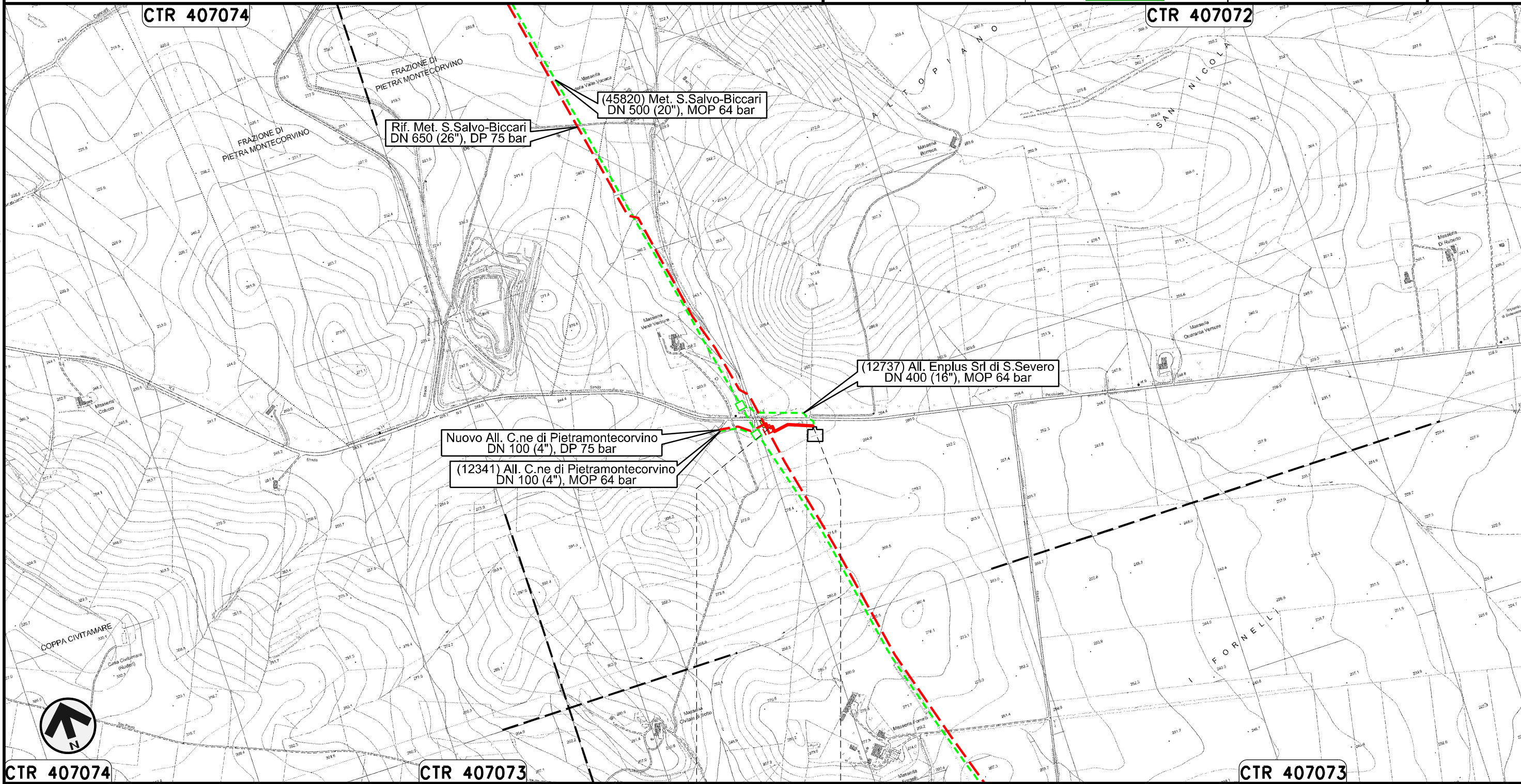
Il presente disegno e' di proprieta' aziendale - La Societa' tutelera' i propri diritti a termine di legge.

Nuovo Allacciamento Enplus
DN 400 (16"), DP 75 bar

TRACCIATO DI PROGETTO

00	30.11.17	EMISSIONE	MELONI	RICCIOTTI	CAPRIOTTI
INDICE	DATA	REVISIONI	ELABORATO	VERIFICATO	APPROVATO
					
			Dis.	PG-TP-201	
			Comm.	NR /17076	

Foglio
20
di 23
Scala
1:10000





Il presente disegno e' di proprieta' aziendale - La Societa' tutelera' i propri diritti a termine di legge.

0+000 0+135

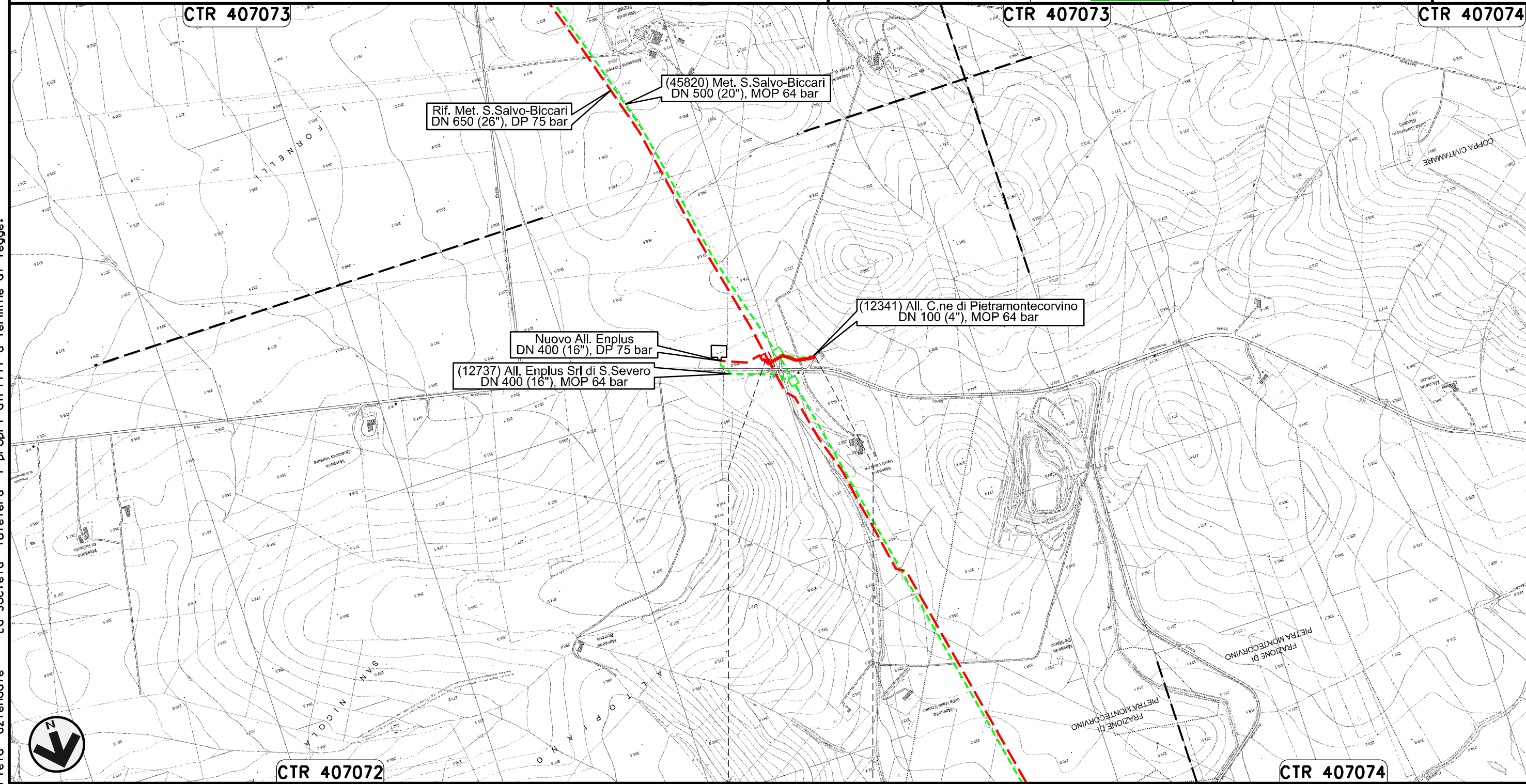
PIETRAMONTECORVINO
FOGGIA

Nuovo Allacciamento Comune di Pietramontecorvino
DN 100 (4"), DP 75 bar

00	30.11.17	EMISSIONE	MELONI	RICCIOTTI	CAPRIOTTI
INDICE	DATA	REVISIONI	ELABORATO	VERIFICATO	APPROVATO
					
			Dis.	PG-TP-201	
			Comm.	NR /17076	

Foglio
21
di 23
Scala
1:10000

TRACCIATO DI PROGETTO




0+000 0+148

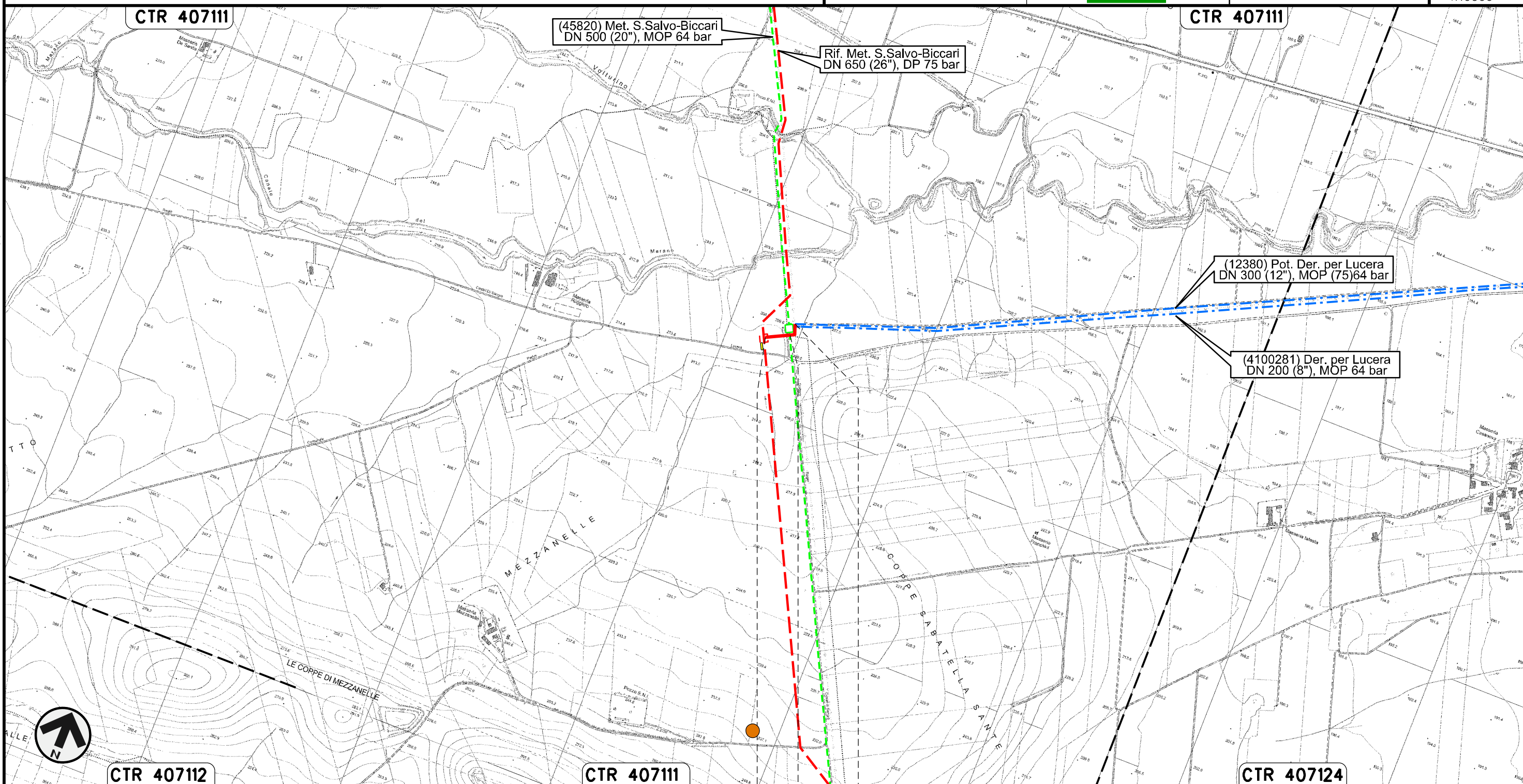
PIETRAMONTECORVINO
FOGGIA

Il presente disegno e' di proprieta' aziendale - La Societa' tutelera' i propri diritti a termine di legge.

Nuovo Collegamento Potenziamento Derivazione per Lucera
DN 300 (12"), DP 75 bar

00	30.11.17	EMISSIONE	MELONI	RICCIOTTI	CAPRIOTTI	Foglio
INDICE	DATA	REVISIONI	ELABORATO	VERIFICATO	APPROVATO	22
						di 23
			Dis.	PG-TP-201		Scala
			Comm.	NR /17076		1:10000

TRACCIATO DI PROGETTO









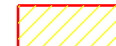













0+000 0+105
ALBERONA LUCERA
FOGGIA

Il presente disegno e' di proprieta' aziendale - La Societa' tutelera' i propri diritti a termine di legge.










TRACCIATO DI PROGETTO



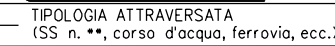











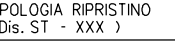



LEGENDA

SIMBOLOGIA CARTOGRAFICA

- | | | | |
|---|---|--|---|
|  | Metanodotto in progetto |  | Altre condotte di terzi |
|  | Metanodotti in esercizio |  | Altri metanodotti in progetto |
|  | Metanodotti da porre fuori esercizio e recuperare |  | Gallerie, Tunnel, Mini-Microtunnel, Raise Boring, T.O.C. e Direct Pipe. |
|  | Aree impianti stacco-terminale in progetto |  | Impianti di linea in progetto |
|  | Aree impianti stacco-terminale esistenti |  | Impianti di linea su rete in esercizio |
|  | Piazzola di stoccaggio tubazioni |  | Impianti di linea da porre fuori esercizio e recuperare |
|  | Strada di accesso all'impianto |  | Depositi temporanei |
|  | Adeguamento strade esistenti |  | Strade di accesso provvisorio |
|  | Limite sovrapposizione fogli |  | Nuova viabilita' |
| | |  | Viabilita' in programma |
| | |  | Condotta S.G.I. (in progetto) |

SIMBOLOGIA MECCANICA

- | | |
|---|--|
|  | Punto di intercettazione di linea (P.I.L.) |
|  | Punto di intercettazione di derivazione importante (P.I.D.I.) |
|  | Punto di intercettazione di derivazione semplice con stacco da P.I.L. (P.I.D.S.) |
|  | Punto di intercettazione e derivazione semplice con stacco da Linea (P.I.D.S.) |
|  | Punto di intercettazione con discaggio di allacciamento (P.I.D.A.) |
|  | Punto predisposto per il discaggio di allacciamento (P.P.D.A.) |
|  | Punto di sezionamento elettrico terminale (P.S.E.T.) |
|  | Stazione predisposta per lancio e ricevimento PIG |
|  | Impianto di riduzione/egolazione della pressione |

Progressiva chilometrica	N.	
Comuni		
Province		
Impianti	 	
Attraversamenti	 (SS n. **, corso d'acqua, ferrovia, ecc.)	
Strade - Piste - Piazzole tubazioni	   	 
Fascia di lavoro	 	
Scavabilita' terreni	  	
Ripristini morfologici	 (Dis. ST - XXX)	
Ripristini vegetazionali	  	

Il presente disegno e' di proprieta' aziendale - La Societa' tutelera' i propri diritti a termine di legge.