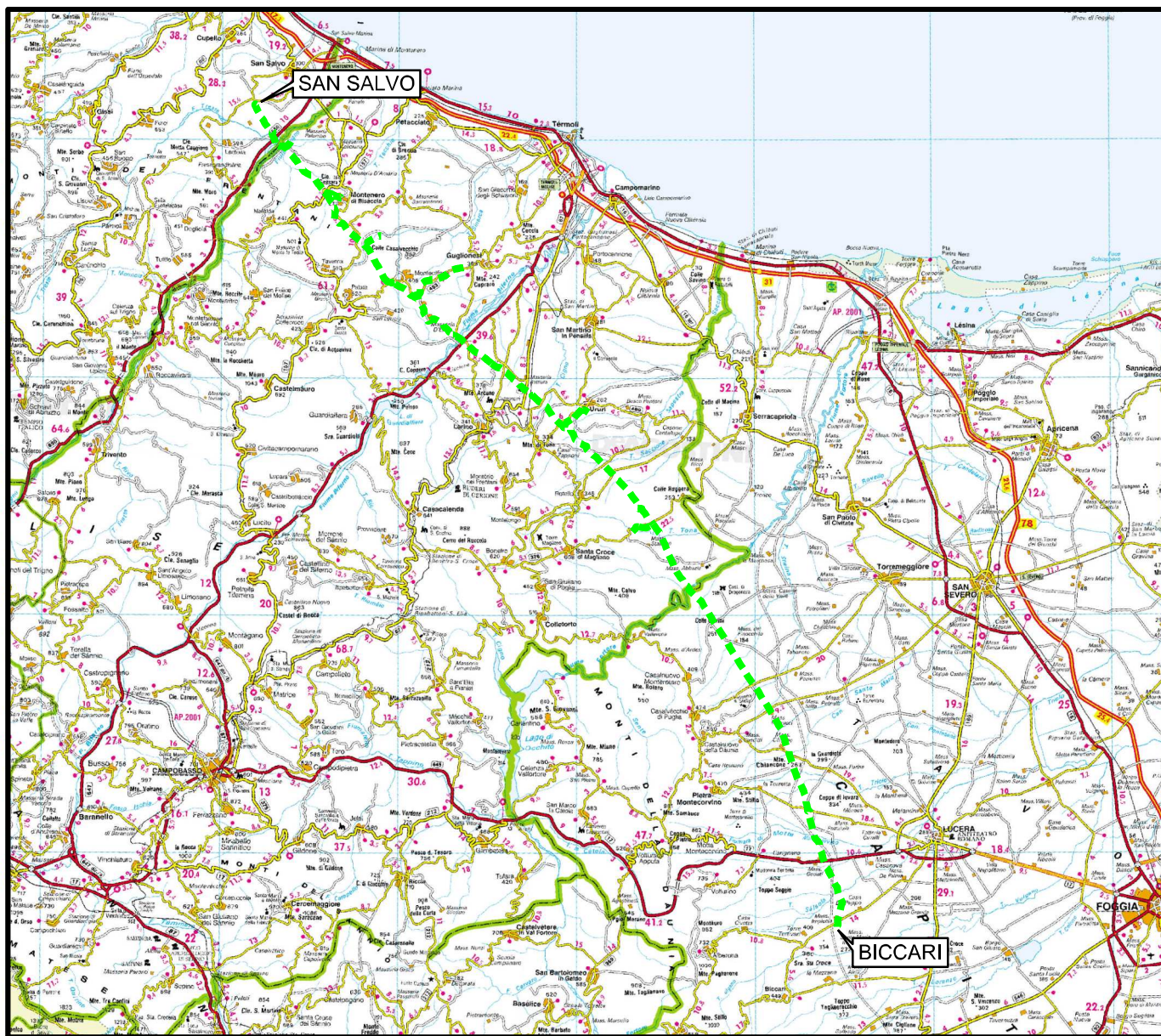



Il presente disegno e' di proprieta' aziendale - La Societa' tutelera' i propri diritti a termine di legge.



COROGRAFIA Scala 1:500.000



00	30.11.17	EMISSIONE	MELONI	RICCIOTTI	CAPRIOTTI								
INDICE	DATA	R E V I S I O N I			ELABORATO	VERIFICATO	APPROVATO						
				Dis. PG-TP-401									
				Fg. 1 di 28									
				Comm. NR /17076									
				<table border="1"> <tr> <td>INDICE</td> <td>00</td> <td></td> <td></td> <td></td> <td></td> <td></td> <td></td> </tr> </table>		INDICE	00						
INDICE	00												
				Scala 1:10000									
				Sostituisce il									
				Sostituito dal									

OPERE CONNESSE SU MET.
San Salvo - Biccari
DN 500 (20"), MOP 64 bar

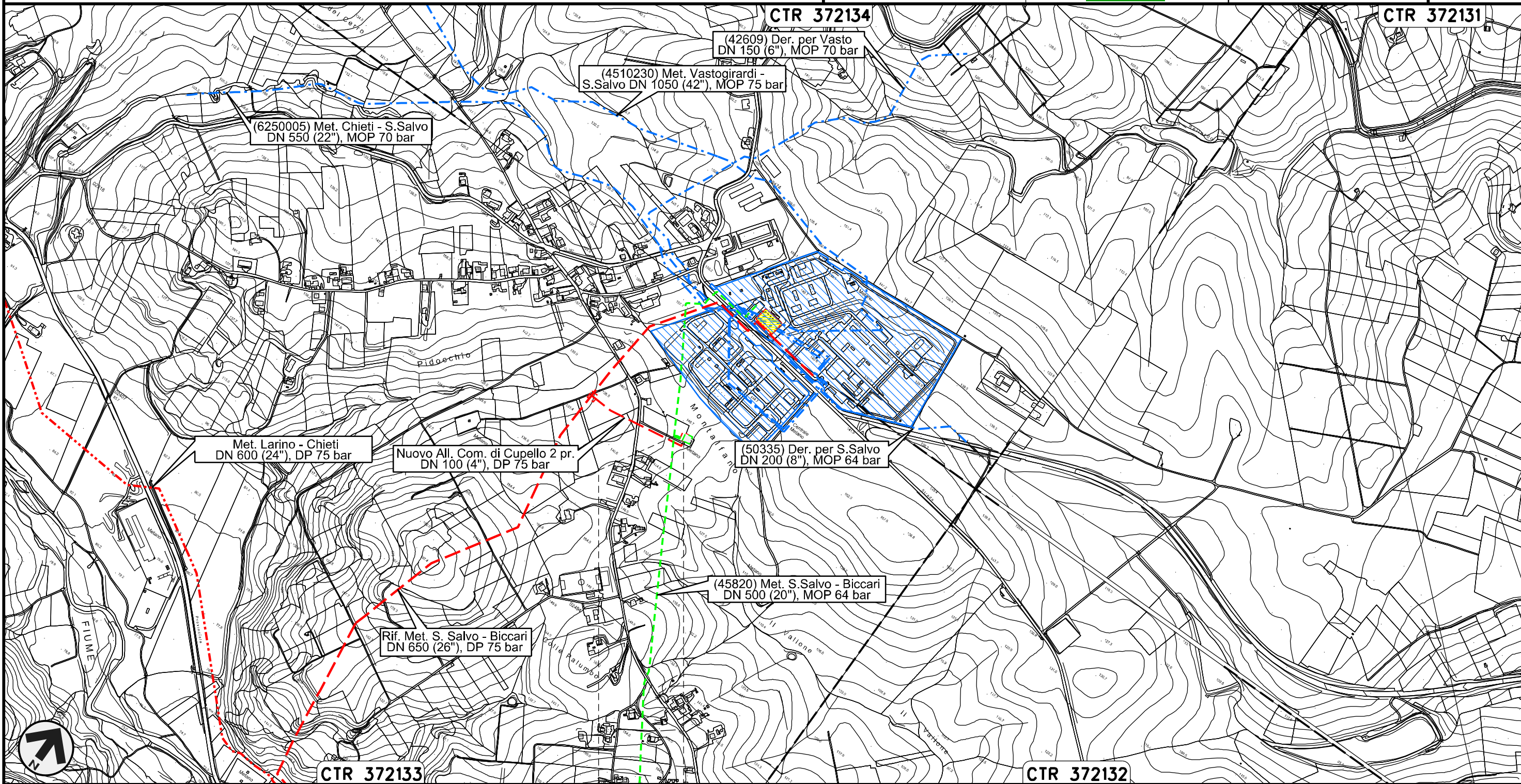
Rimozione Condotta Esistente
TRACCIATO DI PROGETTO

Allacciamento Comune di Cupello 2 ^ Presa
DN 100(4"), MOP 70(64) bar

Rimozione Condotta Esistente
TRACCIATO DI PROGETTO

00	30.11.17	EMISSIONE	MELONI	RICCIOTTI	CAPRIOTTI
INDICE	DATA	REVISIONI	ELABORATO	VERIFICATO	APPROVATO
					
			Dis.	PG-TP-401	
			Comm.	NR /17076	

Foglio
2
di 28
Scala
1:10000



0+000 0+030



CUPELLO
CHIETI

PIDA n° 4160553/1

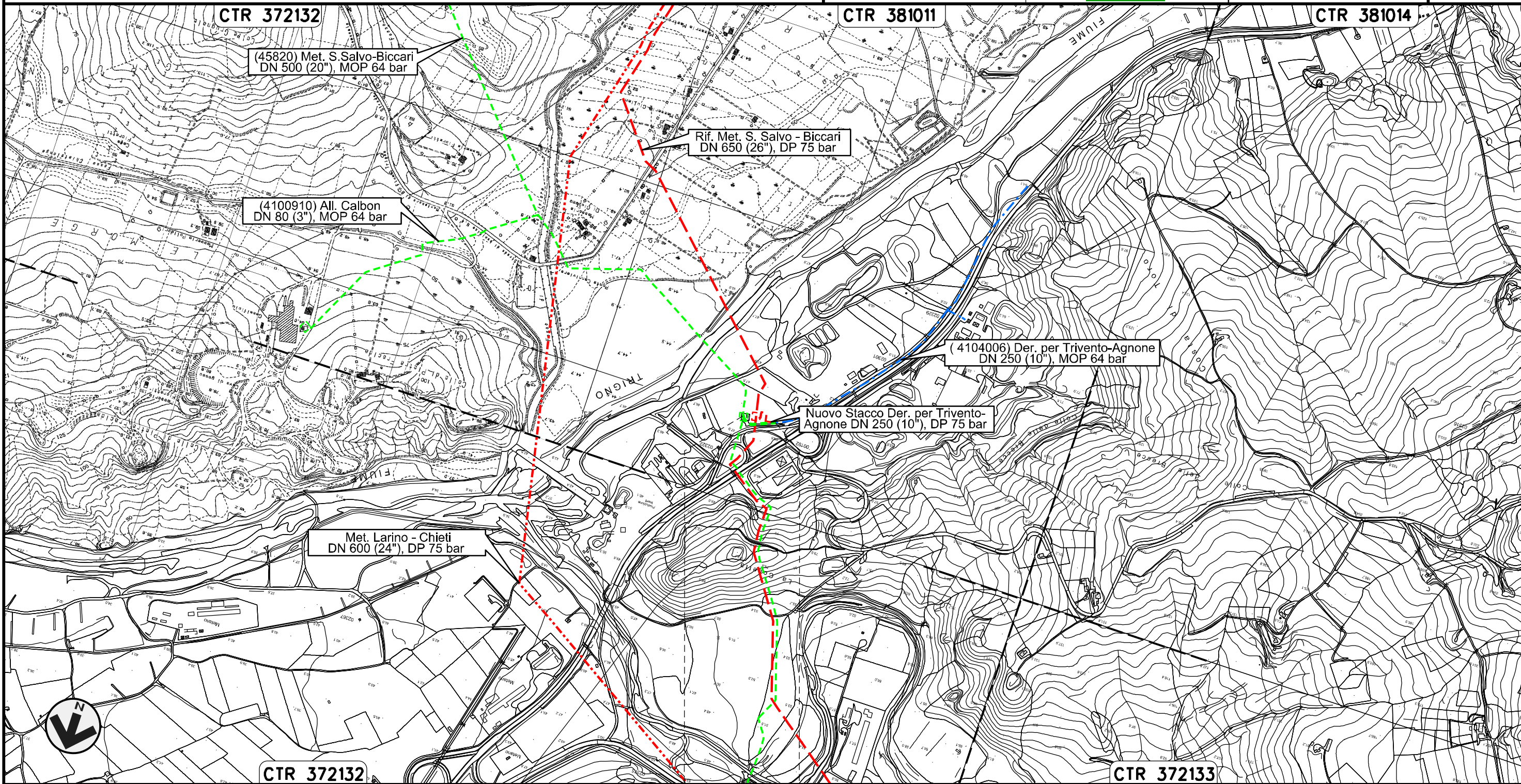
Il presente disegno e' di proprieta' aziendale - La Societa' tutelera' i propri diritti a termine di legge.

Derivazione per Trivento-Agnone
DN 250 (10"), MOP 64 bar

Rimozione Condotta Esistente
TRACCIATO DI PROGETTO

00	30.11.17	EMISSIONE	MELONI	RICCIOTTI	CAPRIOTTI
INDICE	DATA	REVISIONI	ELABORATO	VERIFICATO	APPROVATO
					
			Dis.	PG-TP-401	
			Comm.	NR /17076	

Foglio
3
di 28
Scala
1:10000



0+000 0+098

LENTELLA
CHIETI

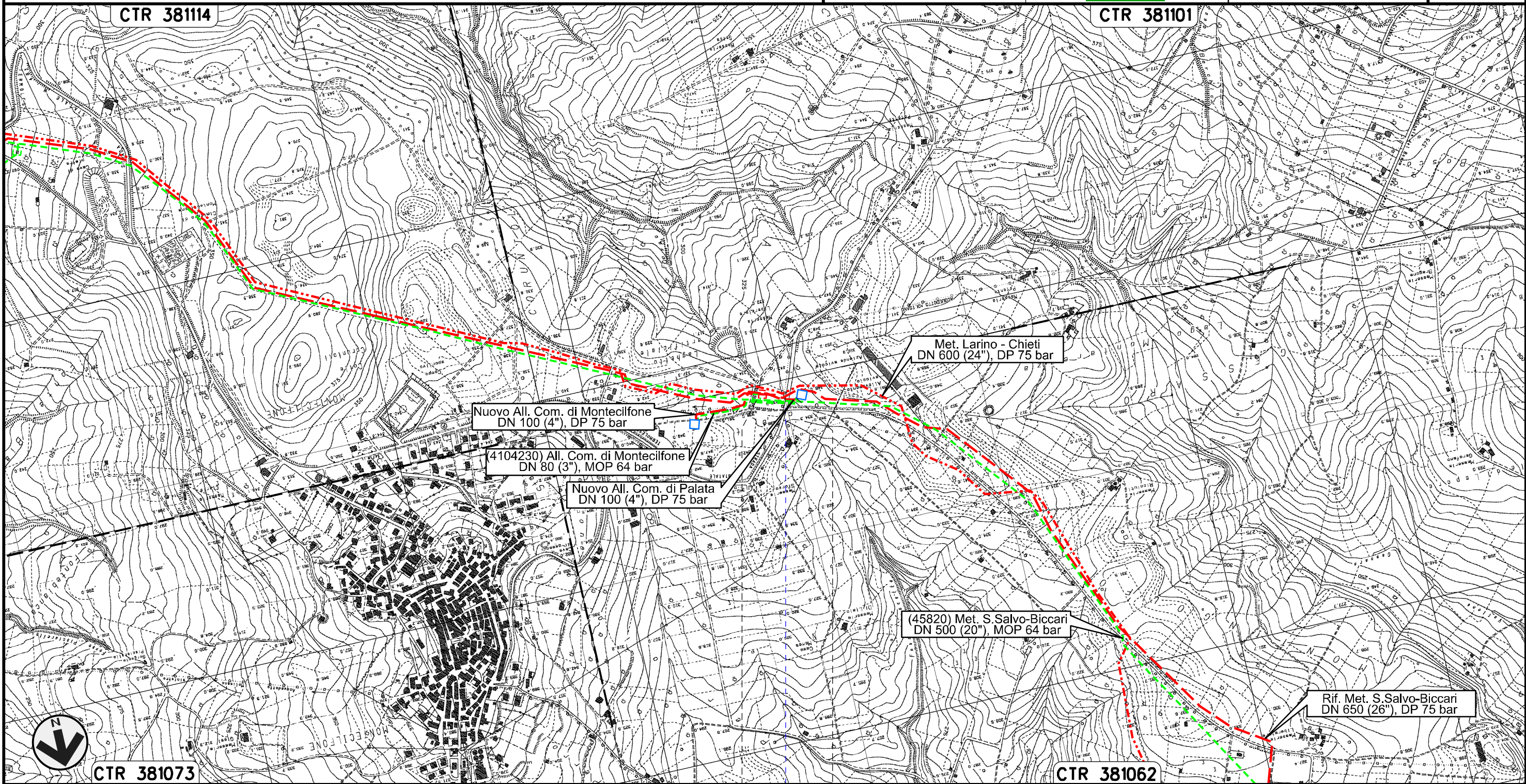


Il presente disegno e' di proprieta' aziendale - La Societa' tutelera' i propri diritti a termine di legge.

Allacciamento Comune di Palata
DN 100 (4"), MOP 64 bar

Rimozione Condotta Esistente
TRACCIATO DI PROGETTO

00	30.11.17	EMISSIONE	MELONI	RICCIOTTI	CAPRIOTTI	Foglio
INDICE	DATA	REVISIONI	ELABORATO	VERIFICATO	APPROVATO	7
SNAM RETE GAS			Enereco			di 28
			Dis. PG-TP-401			Scala
			Comm. NR /17076			1:10000



0+000 0+116

PALATA
CAMPOBASSO

S.P. n.168

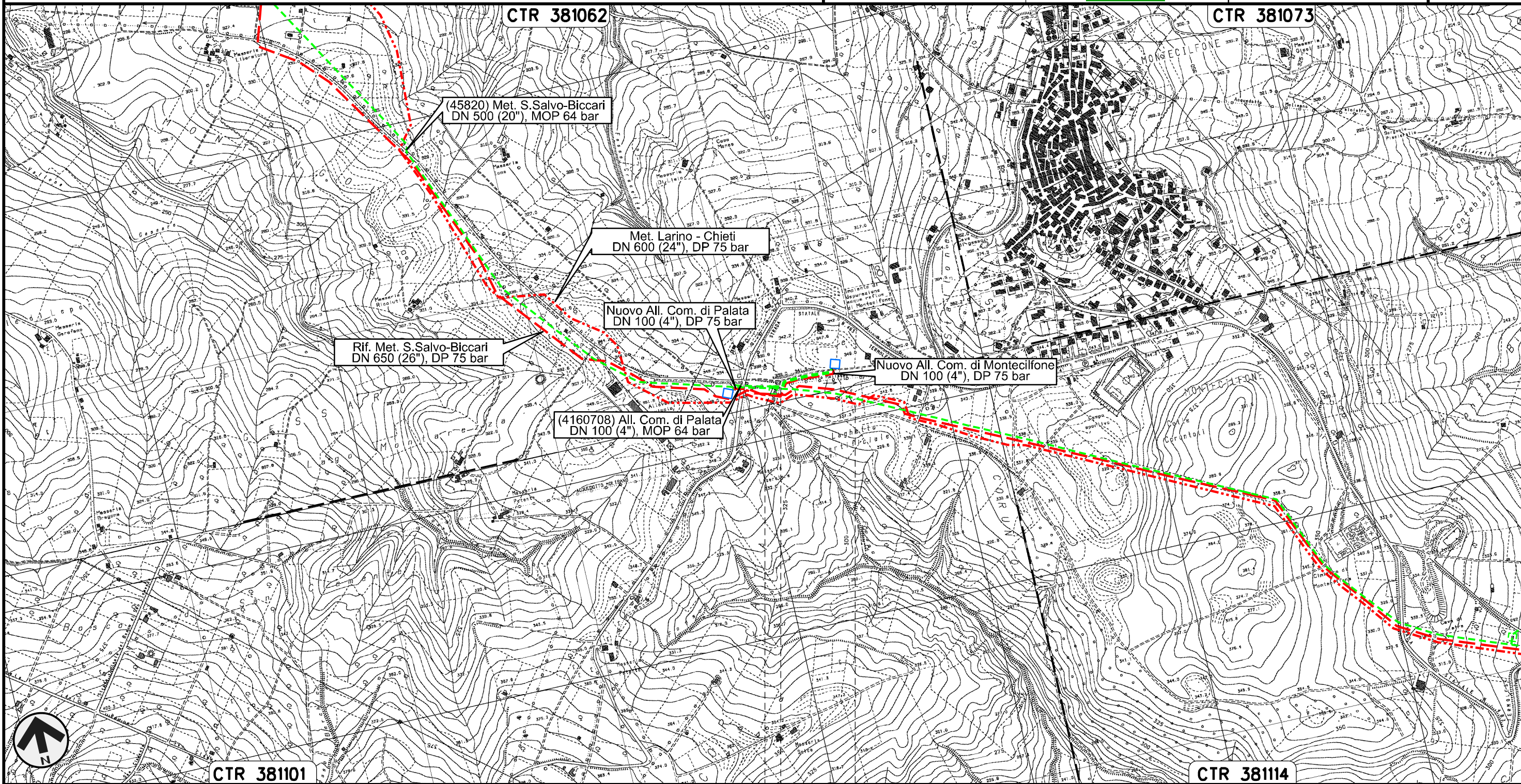
Il presente disegno e' di proprieta' aziendale - La Societa' tutelera' i propri diritti a termine di legge.

Allacciamento Comune di Montecilfone
DN 80 (3"), MOP 64 bar

Rimozione Condotta Esistente
TRACCIATO DI PROGETTO

00	30.11.17	EMISSIONE	MELONI	RICCIOTTI	CAPRIOTTI
INDICE	DATA	REVISIONI	ELABORATO	VERIFICATO	APPROVATO
			Dis.	PG-TP-401	
			Comm.	NR /17076	

Foglio
8
di 28
Scala
1:10000





0+000 0+175
PALATA MONTECILFONE
CAMPOBASSO

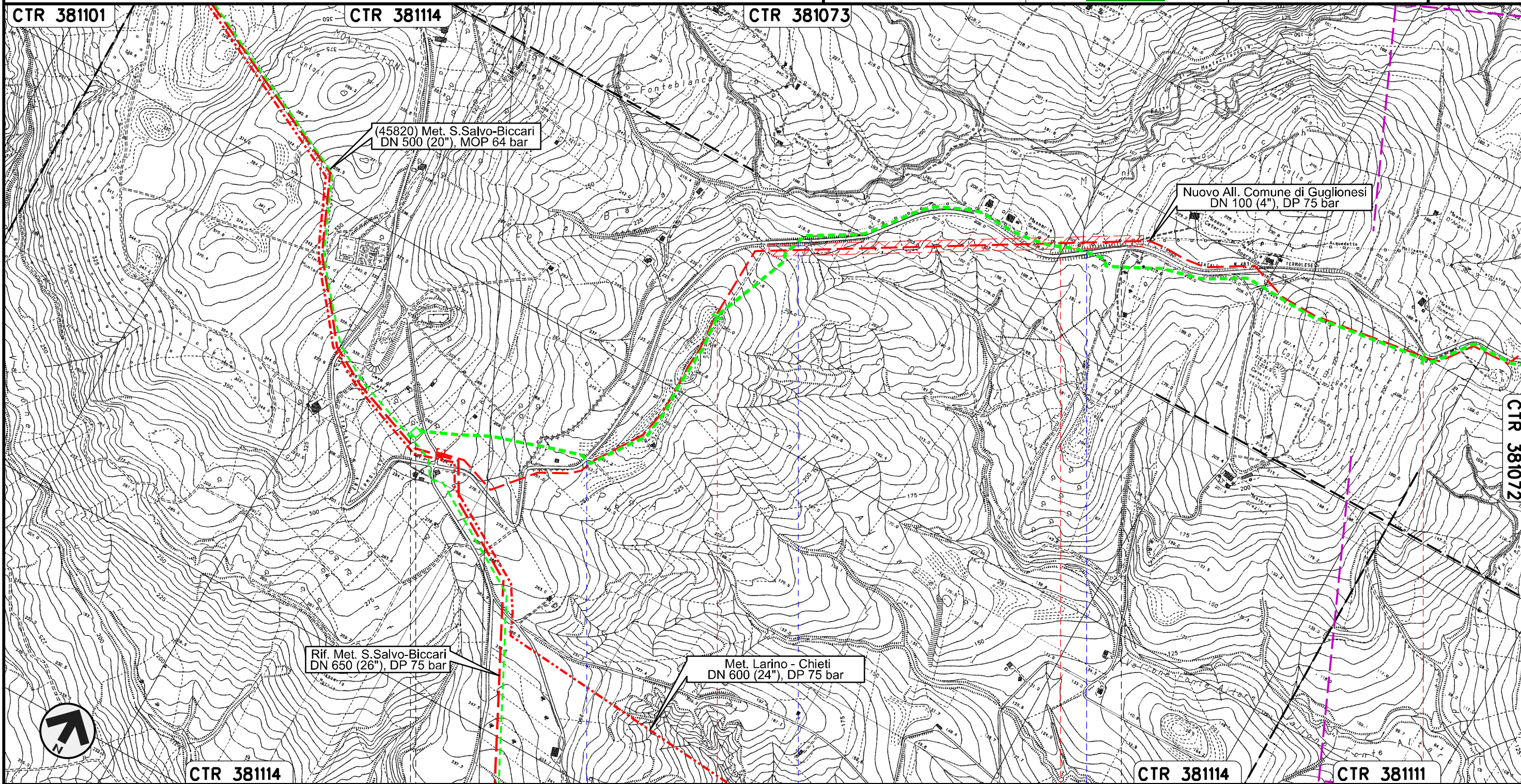
Il presente disegno e' di proprieta' aziendale - La Societa' tutelera' i propri diritti a termine di legge.

Collegamento Pozzo Agip Guglionesi
DN 250 (10"), MOP 64 bar

Rimozione Condotta Esistente
TRACCIATO DI PROGETTO

00	30.11.17	EMISSIONE	MELONI	RICCIOTTI	CAPRIOTTI
INDICE	DATA	REVISIONI	ELABORATO	VERIFICATO	APPROVATO
					
			Dis.	PG-TP-401	
			Comm.	NR /17076	

Foglio
9
di 28
Scala
1:10000



(45820) Met. S.Salvo-Biccari
DN 500 (20"), MOP 64 bar

Nuovo All. Comune di Guglionesi
DN 100 (4"), DP 75 bar

Rif. Met. S.Salvo-Biccari
DN 650 (26"), DP 75 bar

Met. Larino - Chieti
DN 600 (24"), DP 75 bar

CTR 38114

CTR 38114

CTR 38111

0+000

1

2

3

MONTECILFONE

CAMPOBASSO

GUGLIONESI

PIDS n.4100198/2
km 0+019

S.P. n.168

S.P. n.168

S.P. n.168

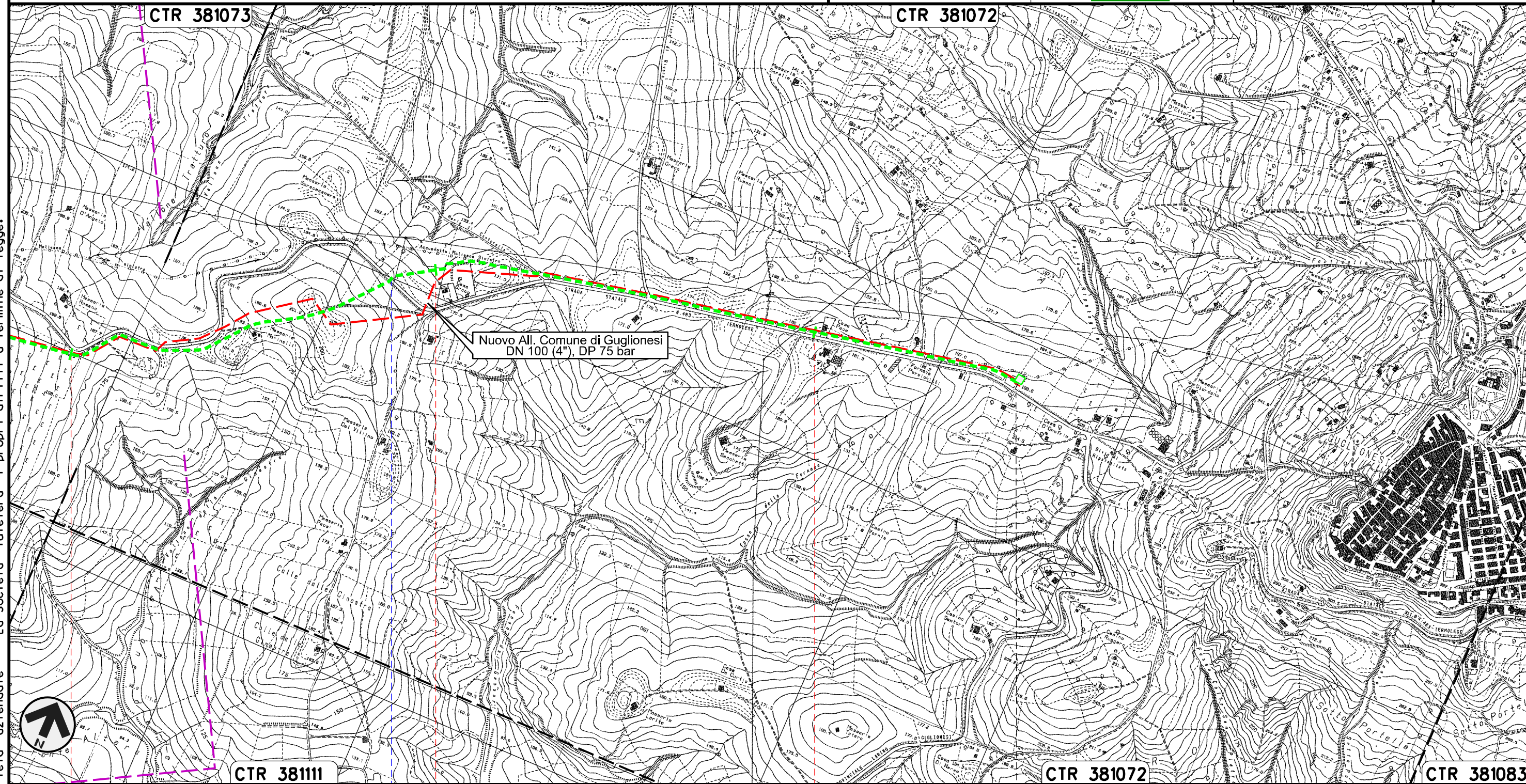
Il presente disegno e' di proprieta' aziendale - La Societa' tutelera' i propri diritti a termine di legge.

Collegamento Pozzo Agip Guglionesi
DN 250 (10"), MOP 64 bar

Rimozione Condotta Esistente
TRACCIATO DI PROGETTO

00	30.11.17	EMISSIONE	MELONI	RICCIOTTI	CAPRIOTTI
INDICE	DATA	REVISIONI	ELABORATO	VERIFICATO	APPROVATO
			Dis.	PG-TP-401	
			Comm.	NR /17076	

Foglio
10
di 28
Scala
1:10000



Il presente disegno e' di proprieta' aziendale - La Societa' tutelera' i propri diritti a termine di legge.



CTR 381111

CTR 381072

CTR 381083

3

4

5

5+550



GUGLIONESI
CAMPOBASSO

S.P. n.168

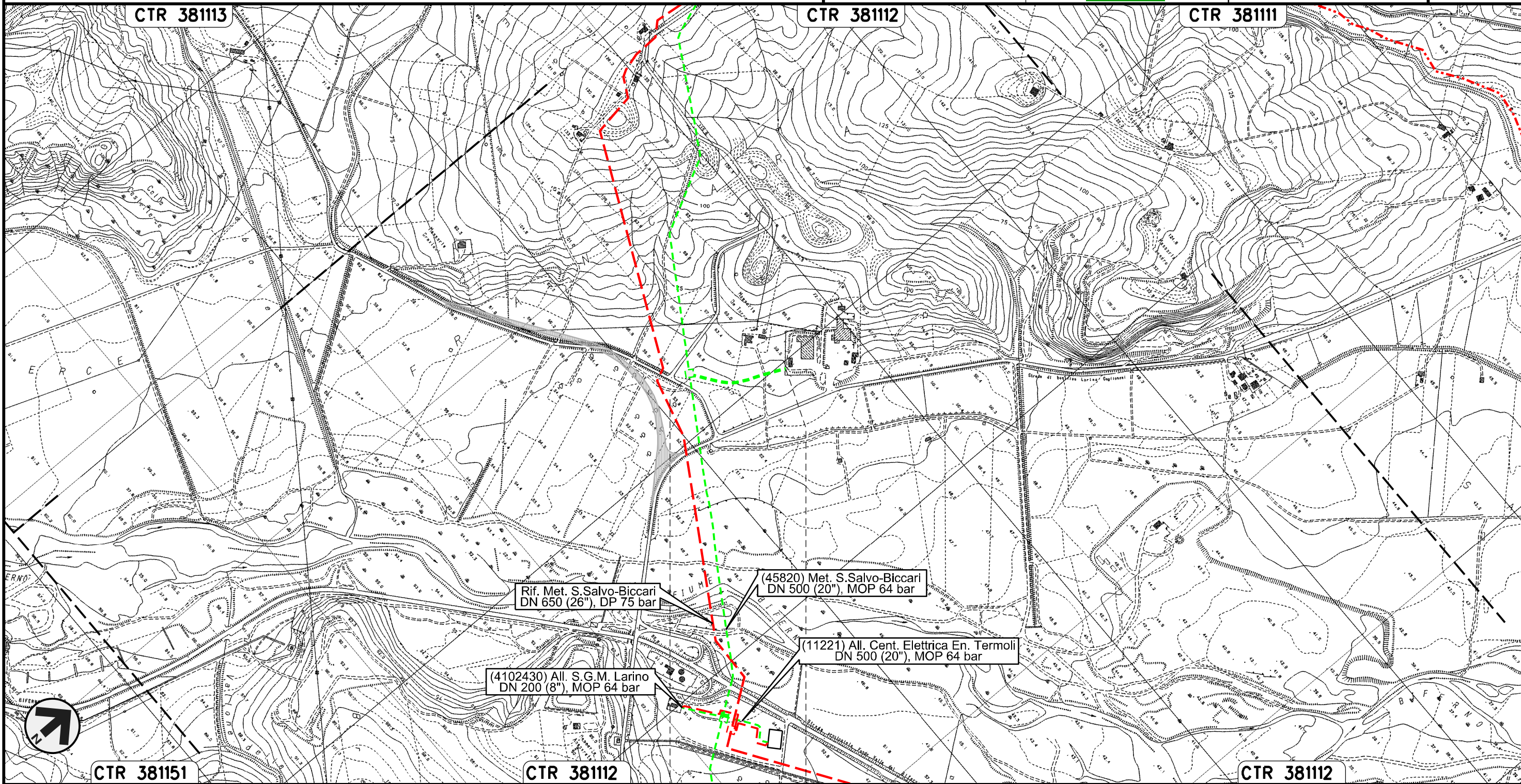
PIDA n.
4101868/2

Allacciamento Sigma Guglionesi
DN 80 (3"), MOP 64 bar

Rimozione Condotta Esistente
TRACCIATO DI PROGETTO

00	30.11.17	EMISSIONE	MELONI	RICCIOTTI	CAPRIOTTI
INDICE	DATA	R E V I S I O N I	ELABORATO	VERIFICATO	APPROVATO
					
			Dis.	PG-TP-401	
			Comm.	NR /17076	

Foglio
11
di 28
Scala
1:10000



Il presente disegno e' di proprieta' aziendale - La Societa' tutelera' i propri diritti a termine di legge.


CTR 381151

CTR 381112

CTR 381112

0+000 0+258

GUGLIONESI
CAMPOBASSO

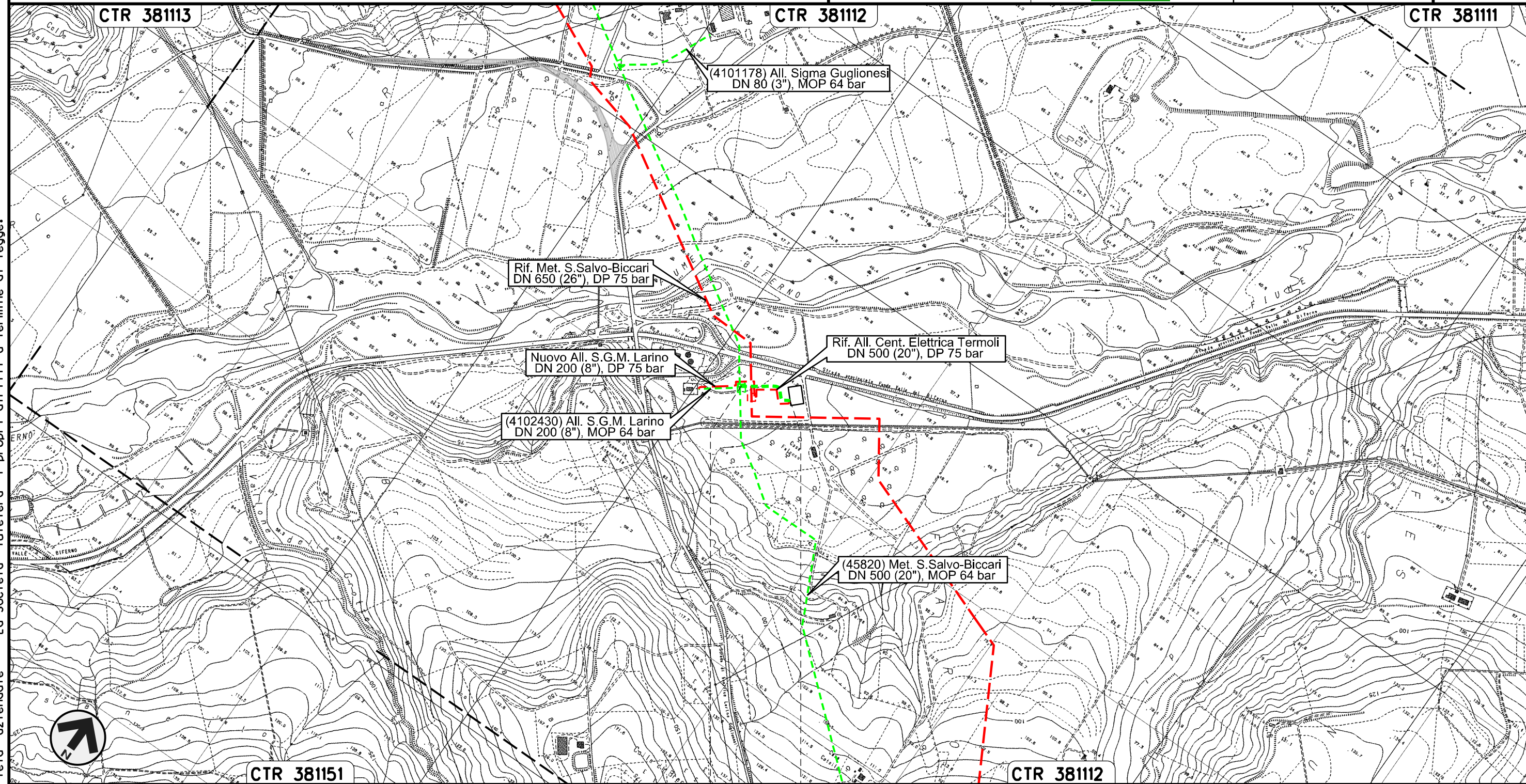
 PIDA n.
4101178/1

Allacciamento Centrale Elettrica Energia Termoli
DN 500 (20"), MOP 64 bar

Rimozione Condotta Esistente
TRACCIATO DI PROGETTO

00	30.11.17	EMISSIONE	MELONI	RICCIOTTI	CAPRIOTTI
INDICE	DATA	REVISIONI	ELABORATO	VERIFICATO	APPROVATO
			Dis.	PG-TP-401	
			Comm.	NR /17076	

Foglio
12
di 28
Scala
1:10000



0+000 0+161

LARINO
CAMPOBASSO

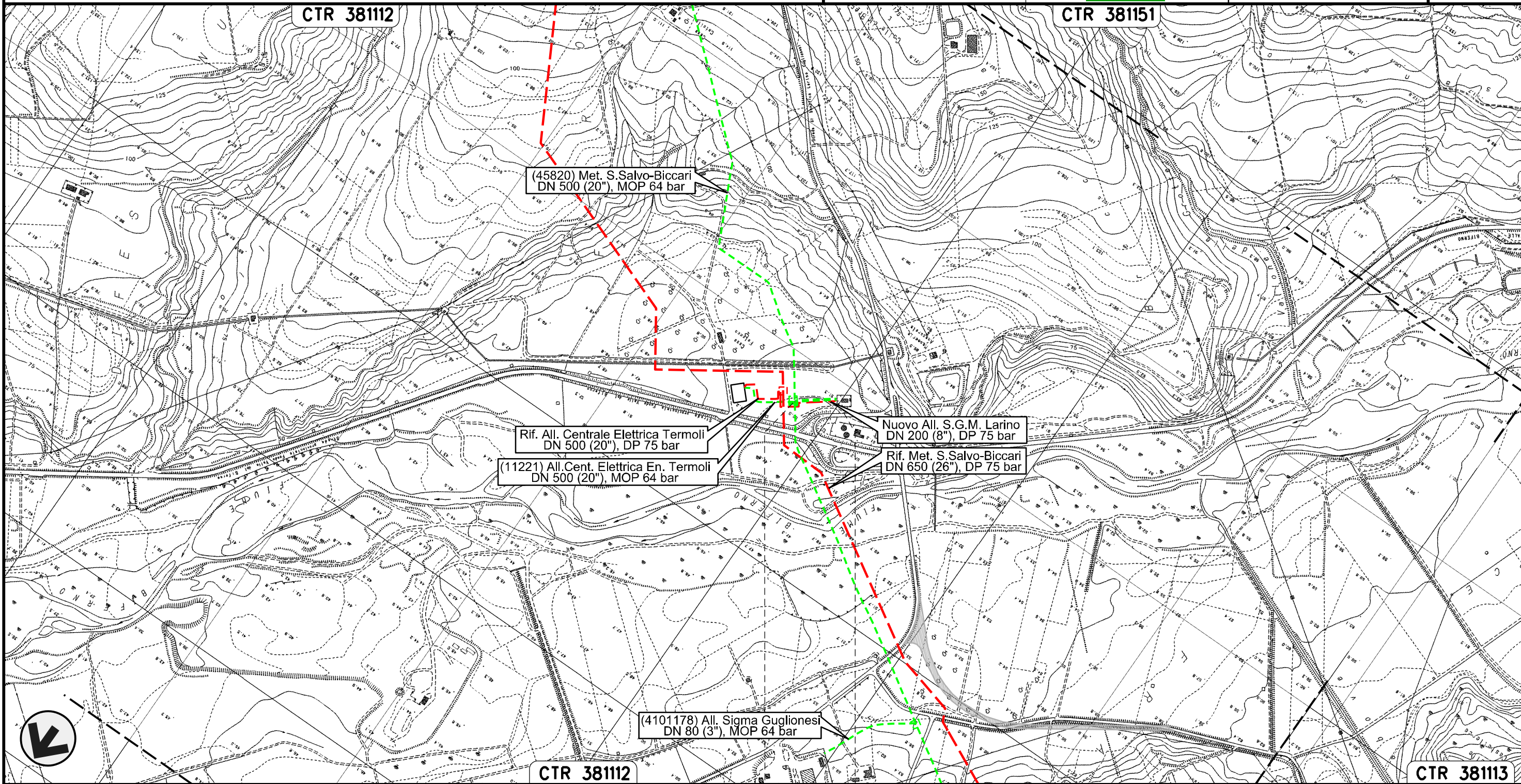
Il presente disegno e' di proprieta' aziendale - La Societa' tutelera' i propri diritti a termine di legge.

Allacciamento S.G.M. Larino
DN 200 (8"), MOP 64 bar

Rimozione Condotta Esistente
TRACCIATO DI PROGETTO

00	30.11.17	EMISSIONE	MELONI	RICCIOTTI	CAPRIOTTI
INDICE	DATA	REVISIONI	ELABORATO	VERIFICATO	APPROVATO
SNAM RETE GAS			Enereco		
			Dis.	PG-TP-401	
			Comm.	NR /17076	

Foglio
13
di 28
Scala
1:10000





Il presente disegno e' di proprieta' aziendale - La Societa' tutelera' i propri diritti a termine di legge.

0+000 0+154

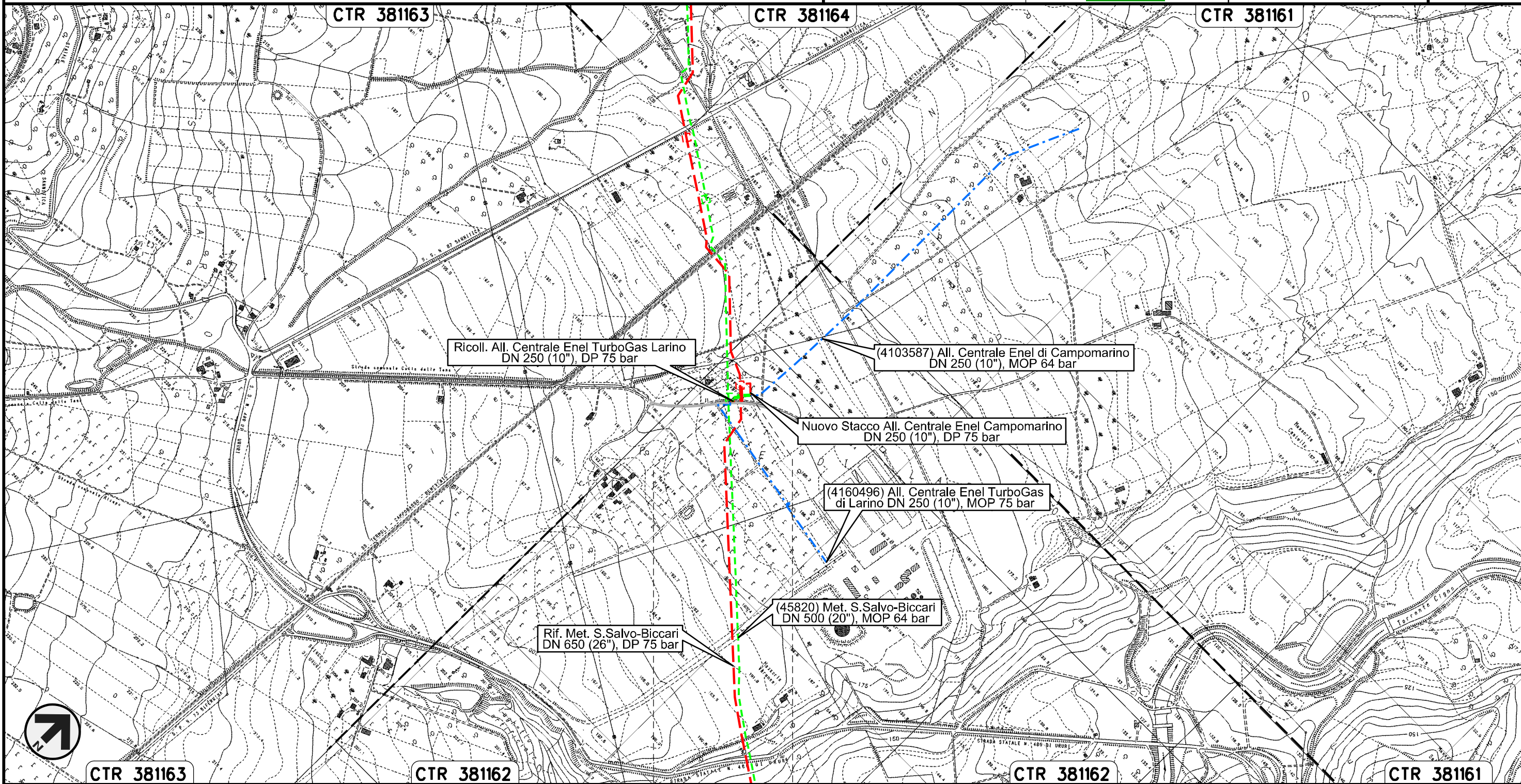
LARINO
CAMPOBASSO

Allacciamento Centrale Enel di Campomarino
DN 250 (10"), MOP 64 bar

Rimozione Condotta Esistente
TRACCIATO DI PROGETTO

00	30.11.17	EMISSIONE	MELONI	RICCIOTTI	CAPRIOTTI
INDICE	DATA	REVISIONI	ELABORATO	VERIFICATO	APPROVATO
					
			Dis.	PG-TP-401	
			Comm.	NR /17076	

Foglio
14
di 28
Scala
1:10000





0+000 0+050

LARINO
CAMPOBASSO

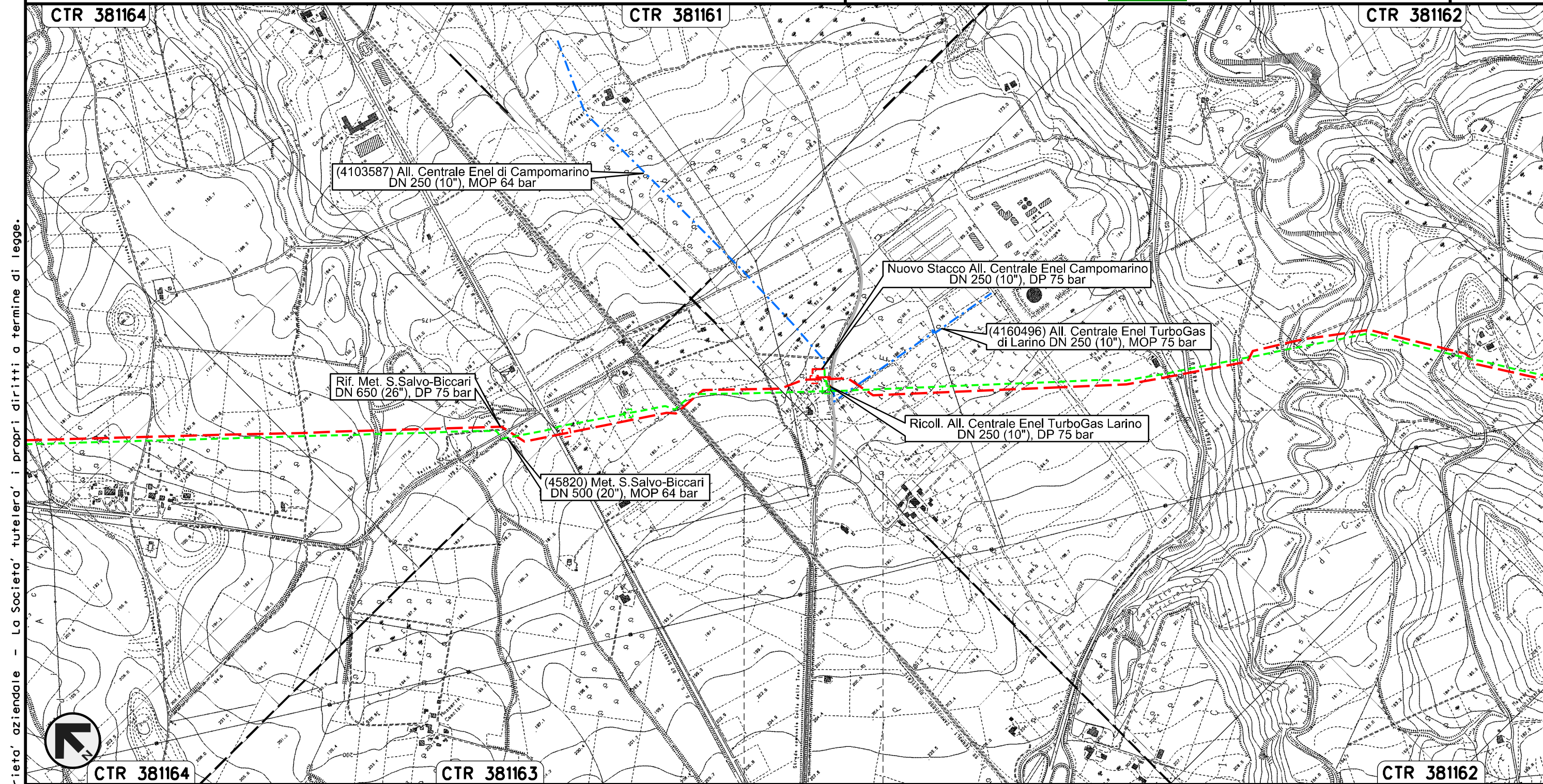
Il presente disegno e' di proprieta' aziendale - La Societa' tutelera' i propri diritti a termine di legge.

Allacciamento Centrale Enel TurboGas di Larino
DN 250 (10"), MOP 75 bar

Rimozione Condotta Esistente
TRACCIATO DI PROGETTO

00	30.11.17	EMISSIONE	MELONI	RICCIOTTI	CAPRIOTTI
INDICE	DATA	REVISIONI	ELABORATO	VERIFICATO	APPROVATO
					
			Dis.	PG-TP-401	
			Comm.	NR /17076	

Foglio
15
di 28
Scala
1:10000





0+000 0+010

LARINO
CAMPOBASSO

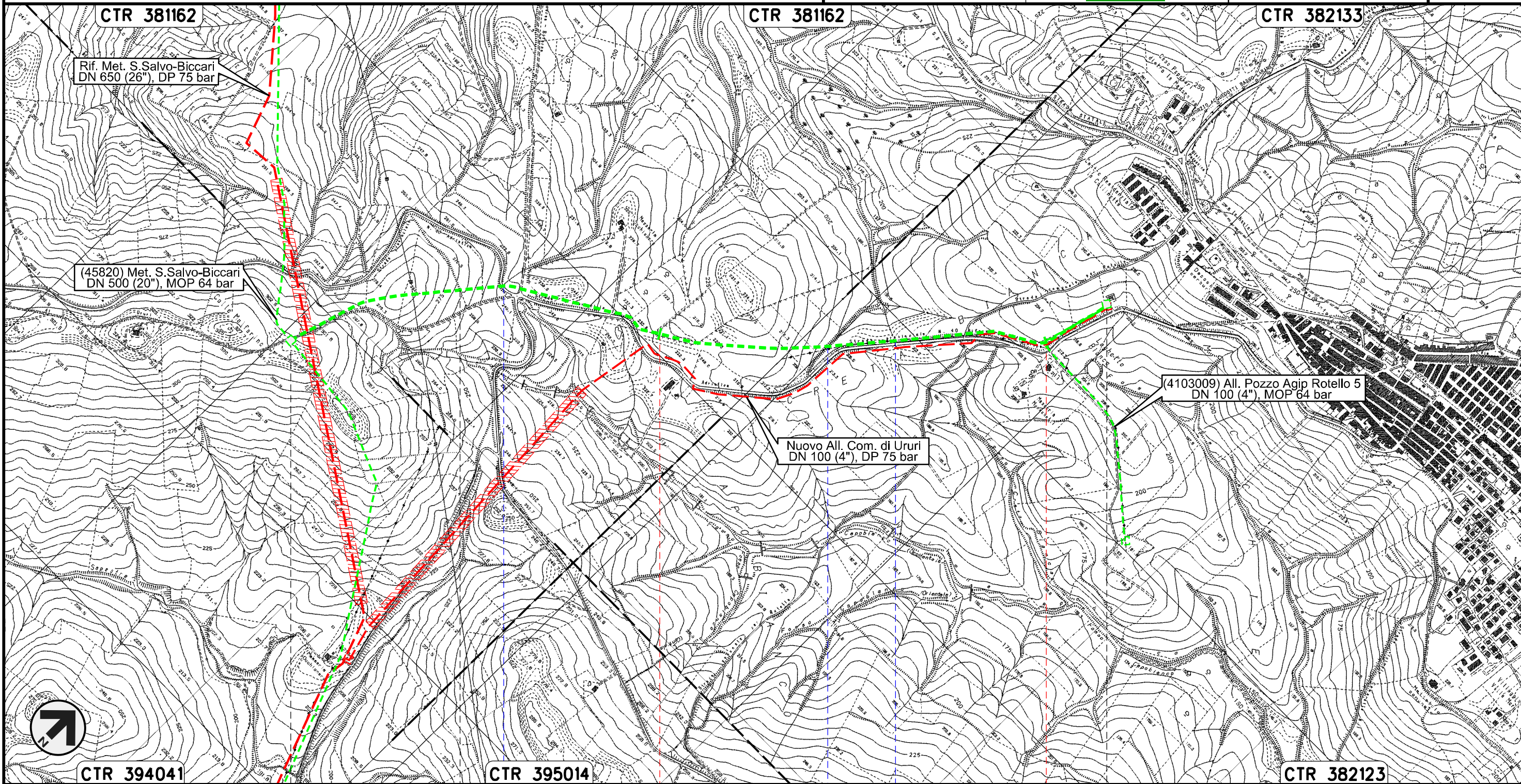
Il presente disegno e' di proprieta' aziendale - La Societa' tutelera' i propri diritti a termine di legge.

Allacciamento Comune di Ururi
DN 100 (4"), MOP 64 bar

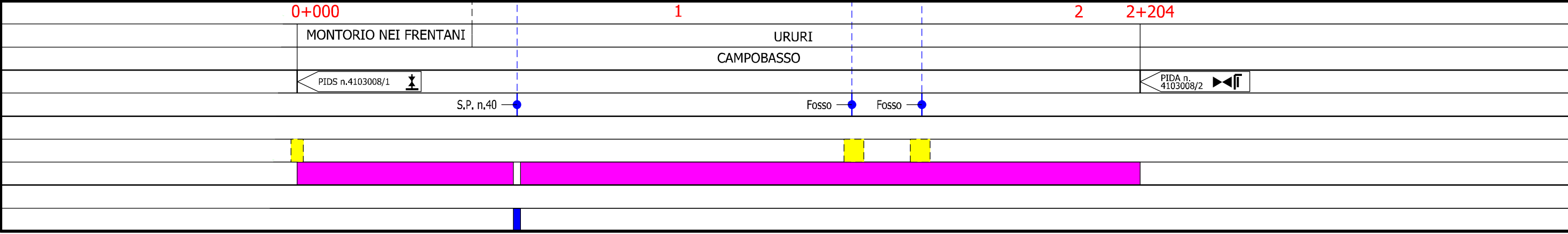
Rimozione Condotta Esistente
TRACCIATO DI PROGETTO

00	30.11.17	EMISSIONE	MELONI	RICCIOTTI	CAPRIOTTI
INDICE	DATA	REVISIONI	ELABORATO	VERIFICATO	APPROVATO
					
			Dis.	PG-TP-401	
			Comm.	NR /17076	

Foglio
16
di 28
Scala
1:10000





Il presente disegno e' di proprieta' aziendale - La Societa' tutelera' i propri diritti a termine di legge.

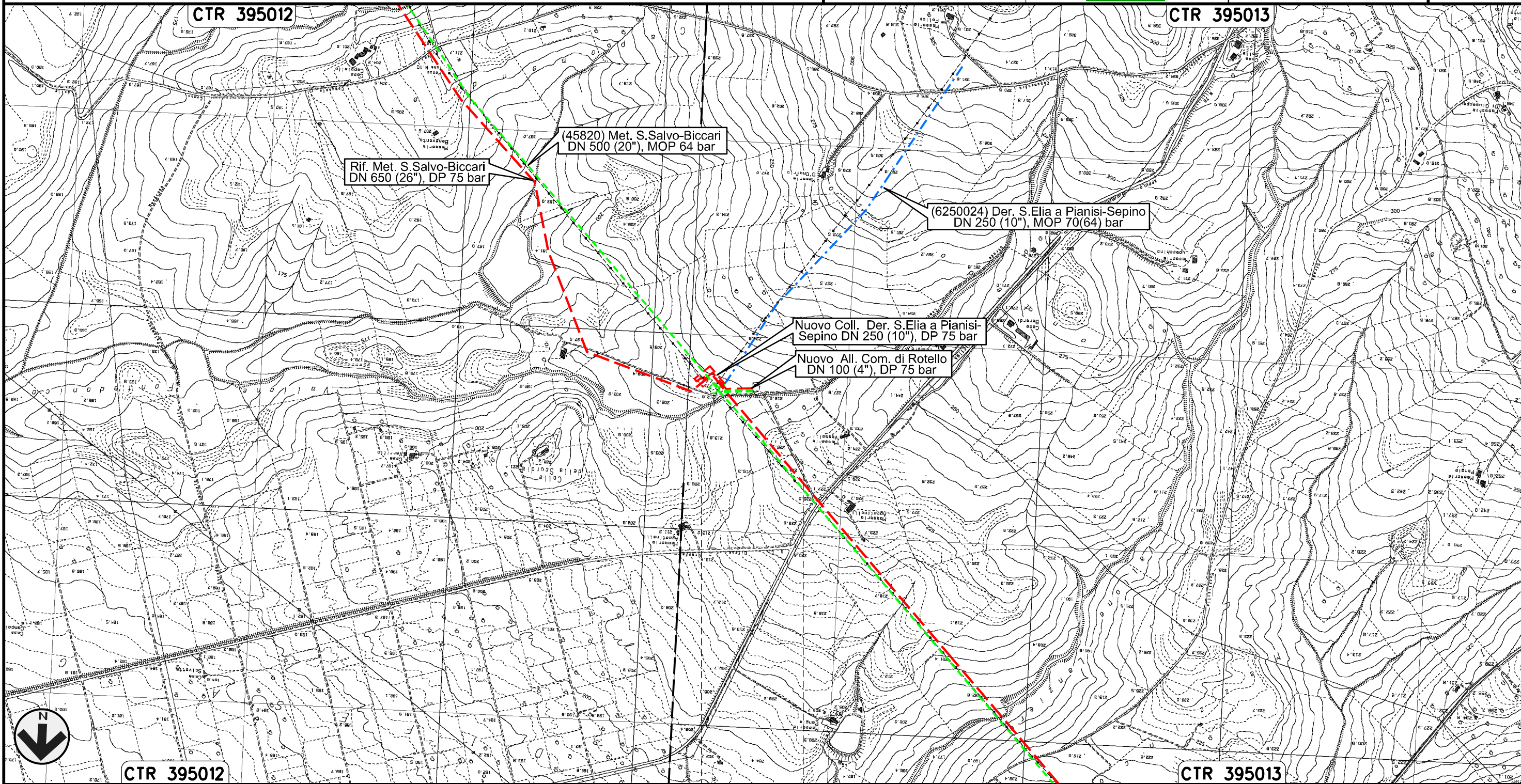


Allacciamento Comune di Rotello
DN 80 (3"), MOP 64 bar

Rimozione Condotta Esistente
TRACCIATO DI PROGETTO

00	30.11.17	EMISSIONE	MELONI	RICCIOTTI	CAPRIOTTI
INDICE	DATA	REVISIONI	ELABORATO	VERIFICATO	APPROVATO
					
			Dis.	PG-TP-401	
			Comm.	NR /17076	

Foglio
18
di 28
Scala
1:10000



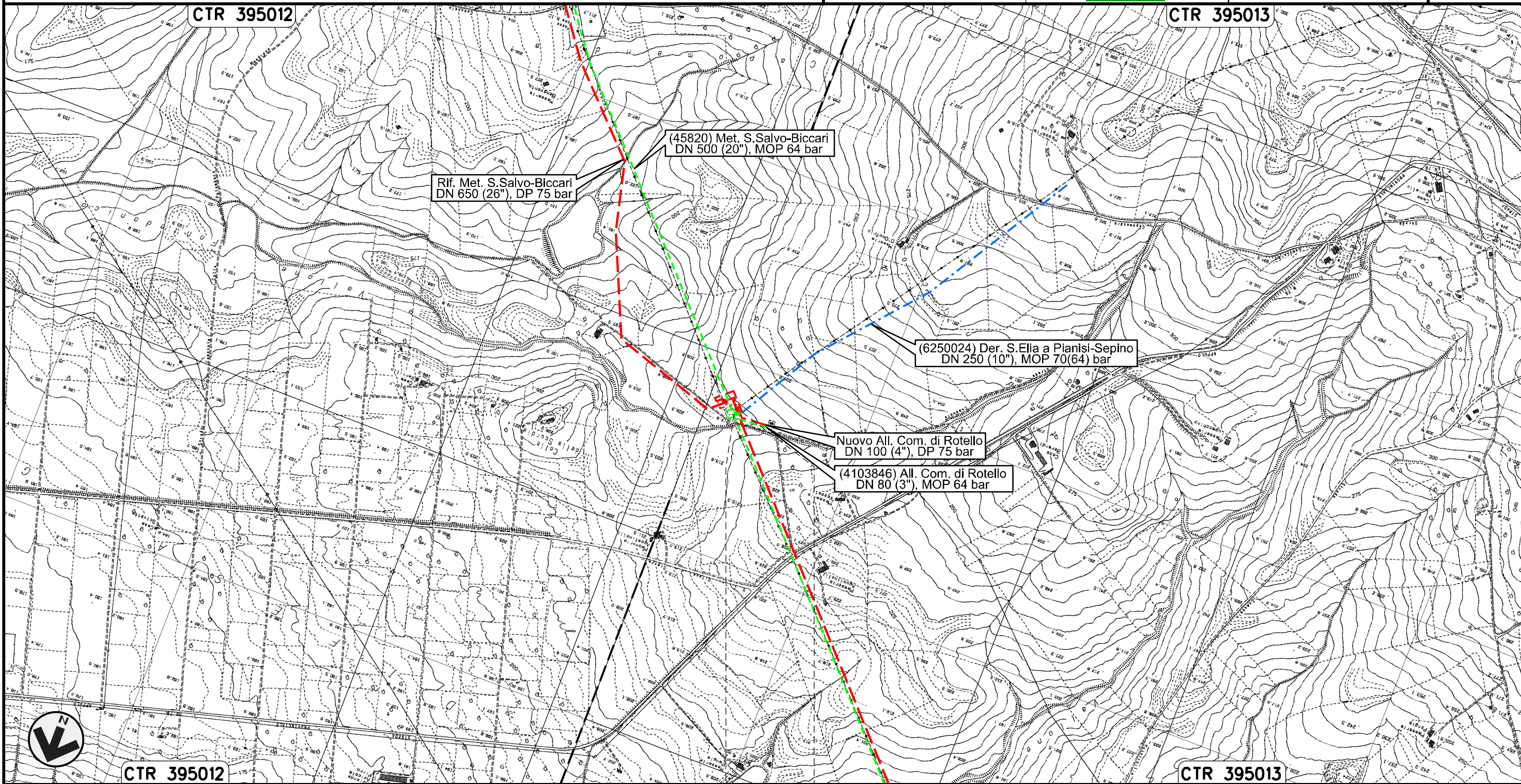
Il presente disegno e' di proprieta' aziendale - La Societa' tutelera' i propri diritti a termine di legge.

Derivazione S.Elia a Pianisi-Sepino
DN 250 (8"), MOP 70(64) bar

Rimozione Condotta Esistente
TRACCIATO DI PROGETTO

00	30.11.17	EMISSIONE	MELONI	RICCIOTTI	CAPRIOTTI
INDICE	DATA	REVISIONI	ELABORATO	VERIFICATO	APPROVATO
SNAM RETE GAS			Dis. PG-TP-401		
Enereco			Comm. NR /17076		

Foglio
19
di 28
Scala
1:10000



Il presente disegno e' di proprieta' aziendale - La Societa' tutelera' i propri diritti a termine di legge.

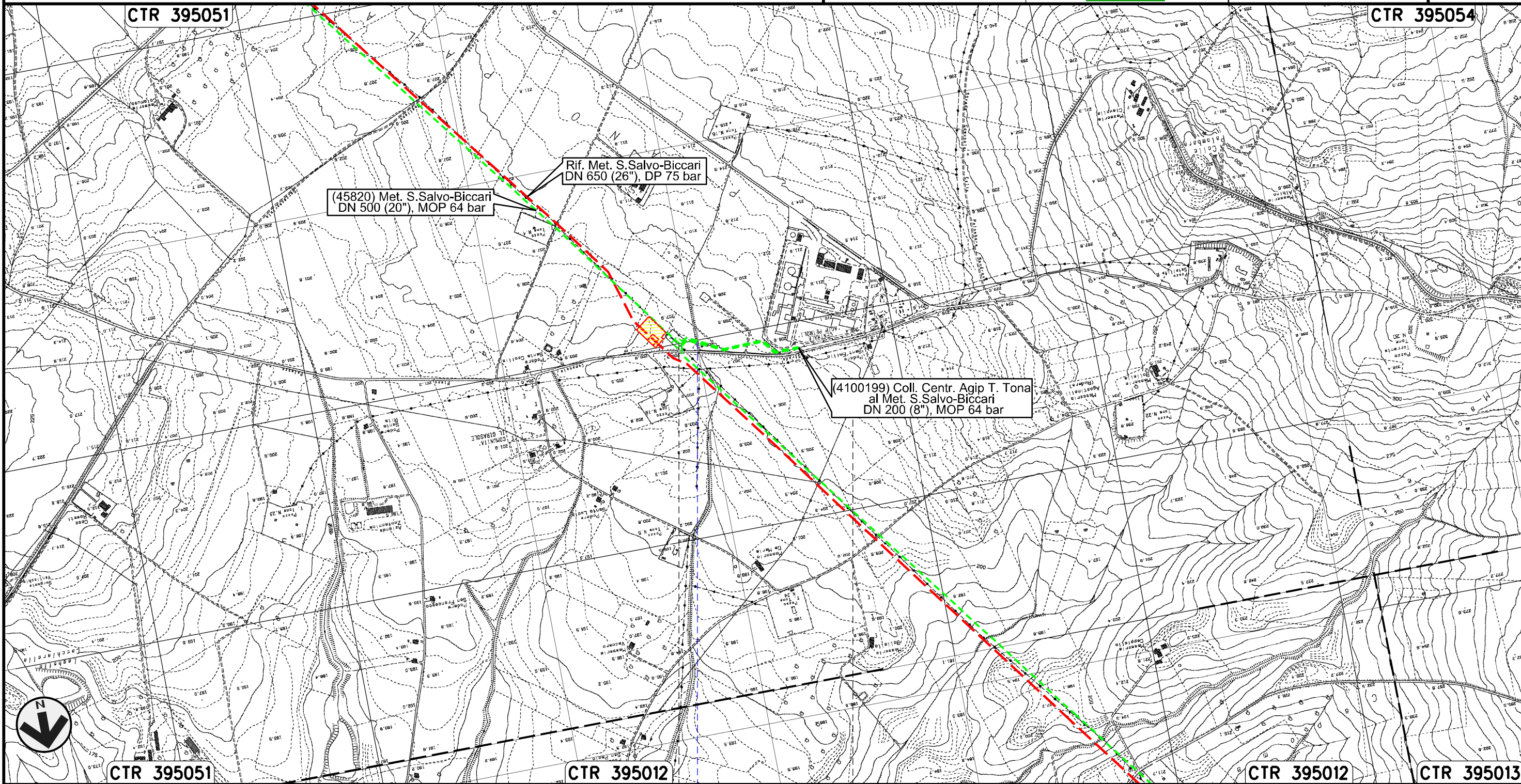
ROTELLO
CAMPOBASSO

Allacciamento Centro Olio Agip T. Tona Rotello
DN 80 (3"), MOP 70(64) bar

Rimozione Condotta Esistente
TRACCIATO DI PROGETTO



00	30.11.17	EMISSIONE	MELONI	RICCIOTTI	CAPRIOTTI
INDICE	DATA	REVISIONI	ELABORATO	VERIFICATO	APPROVATO
			Dis.	PG-TP-401	
			Comm.	NR /17076	

Foglio
20
di 28
Scala
1:10000

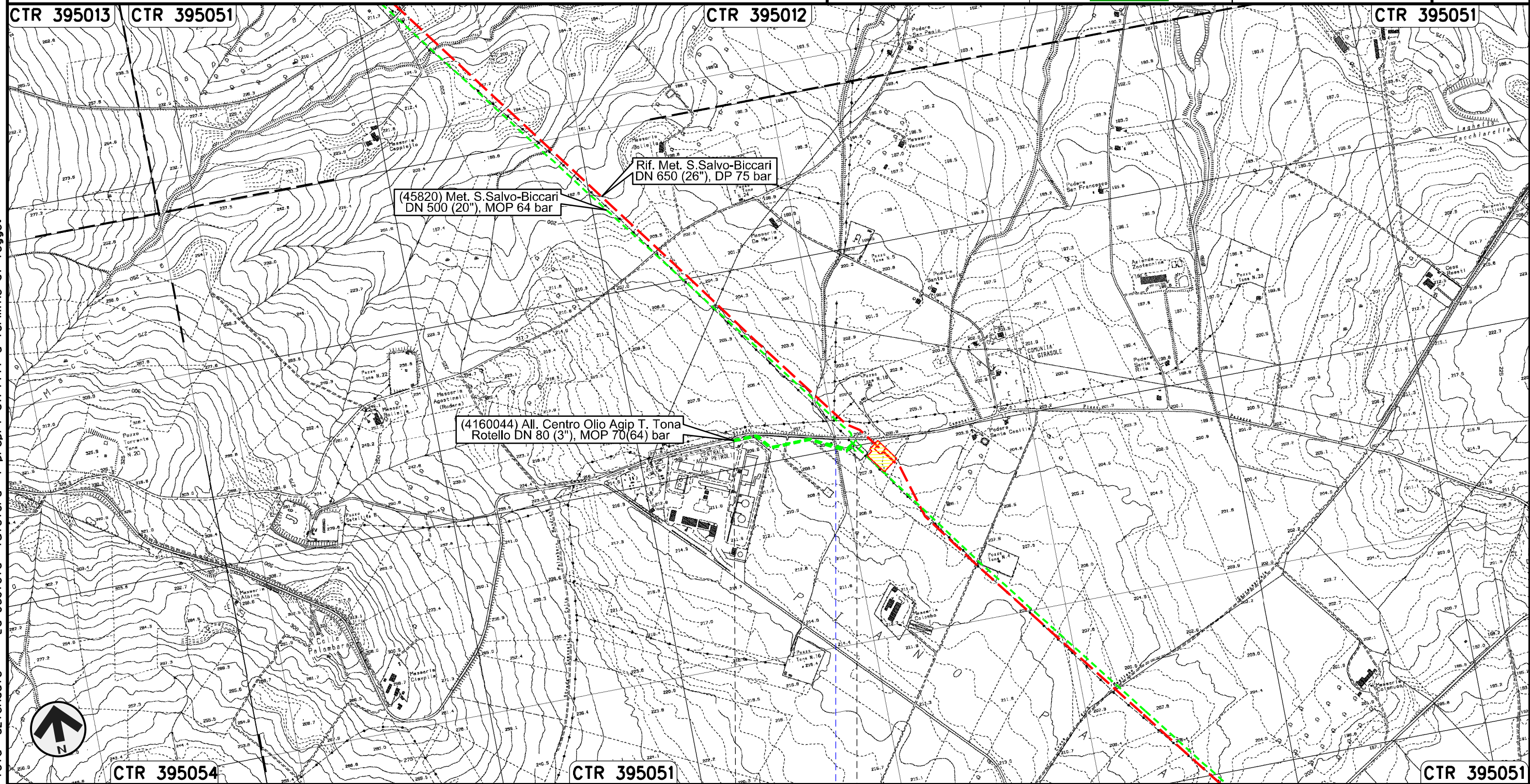


Il presente disegno e' di proprieta' aziendale - La Societa' tutelera' i propri diritti a termine di legge.

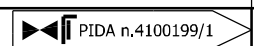
Collegamento Centrale Agip T. Tona al Met. S.Salvo-Biccari
DN 200 (8"), MOP 64 bar

00	30.11.17	EMISSIONE	MELONI	RICCIOTTI	CAPRIOTTI	Foglio 21 di 28
INDICE	DATA	REVISIONI	ELABORATO	VERIFICATO	APPROVATO	
						Scala 1:10000
Dis. PG-TP-401			Comm. NR /17076			

Rimozione Condotta Esistente
TRACCIATO DI PROGETTO



Il presente disegno e' di proprieta' aziendale - La Societa' tutelera' i propri diritti a termine di legge.



Fosso

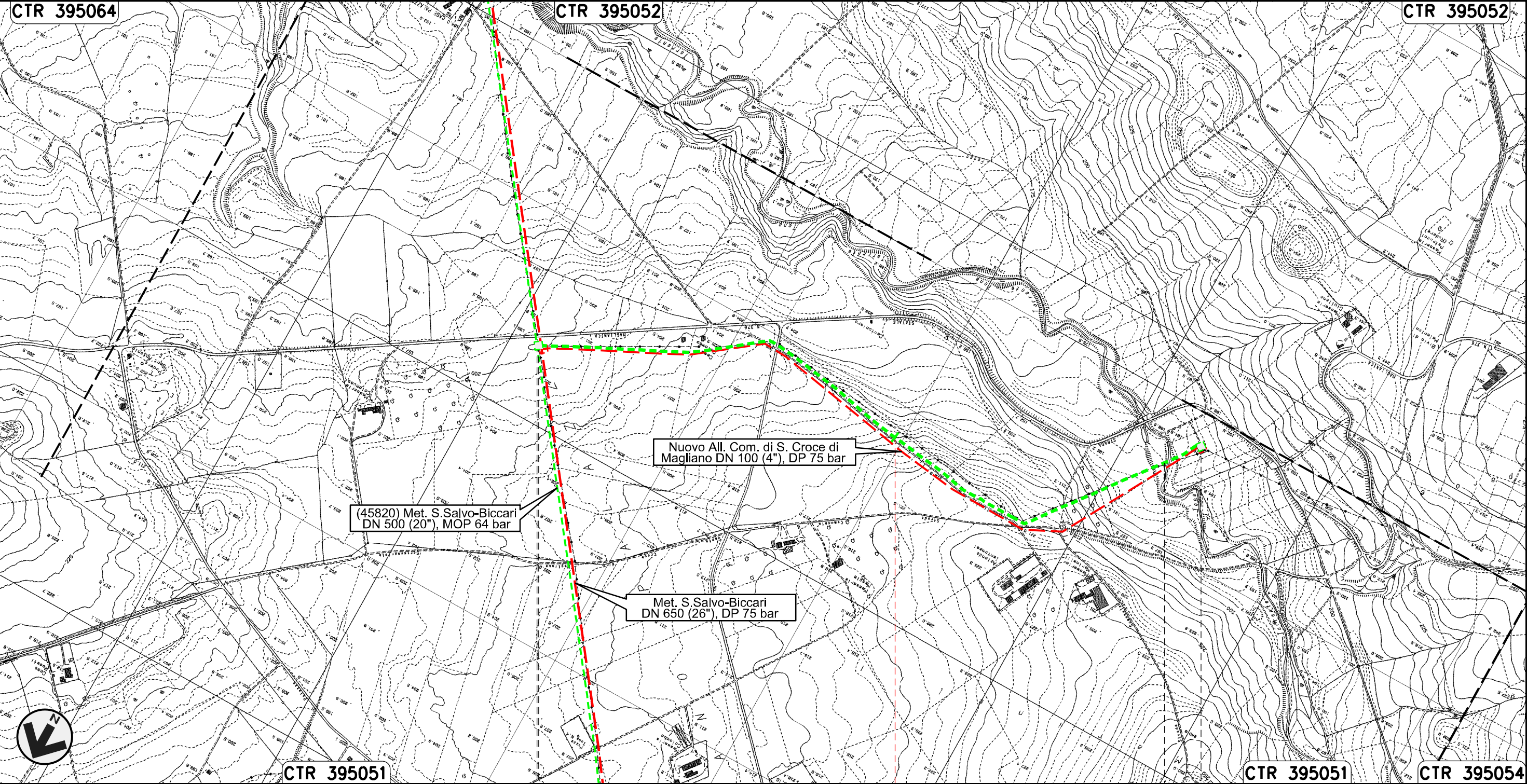
0+000 0+335

ROTELLO
CAMPOBASSO

Allacciamento Comune di S. Croce di Magliano
DN 80 (3"), MOP 64 bar

00	30.11.17	EMISSIONE	MELONI	RICCIOTTI	CAPRIOTTI	Foglio 22 di 28
INDICE	DATA	REVISIONI	ELABORATO	VERIFICATO	APPROVATO	
SNAM RETE GAS			Enereco			Dis. PG-TP-401
						Comm. NR /17076
						Scala 1:10000

Rimozione Condotta Esistente
TRACCIATO DI PROGETTO



Il presente disegno e' di proprieta' aziendale - La Societa' tutelera' i propri diritti a termine di legge.

CTR 395051 0+000 1 1+896 CTR 395051 CTR 395054

ROTELLO
CAMPOBASSO SANTA CROCE DI MAGLIANO
Torrente Tona

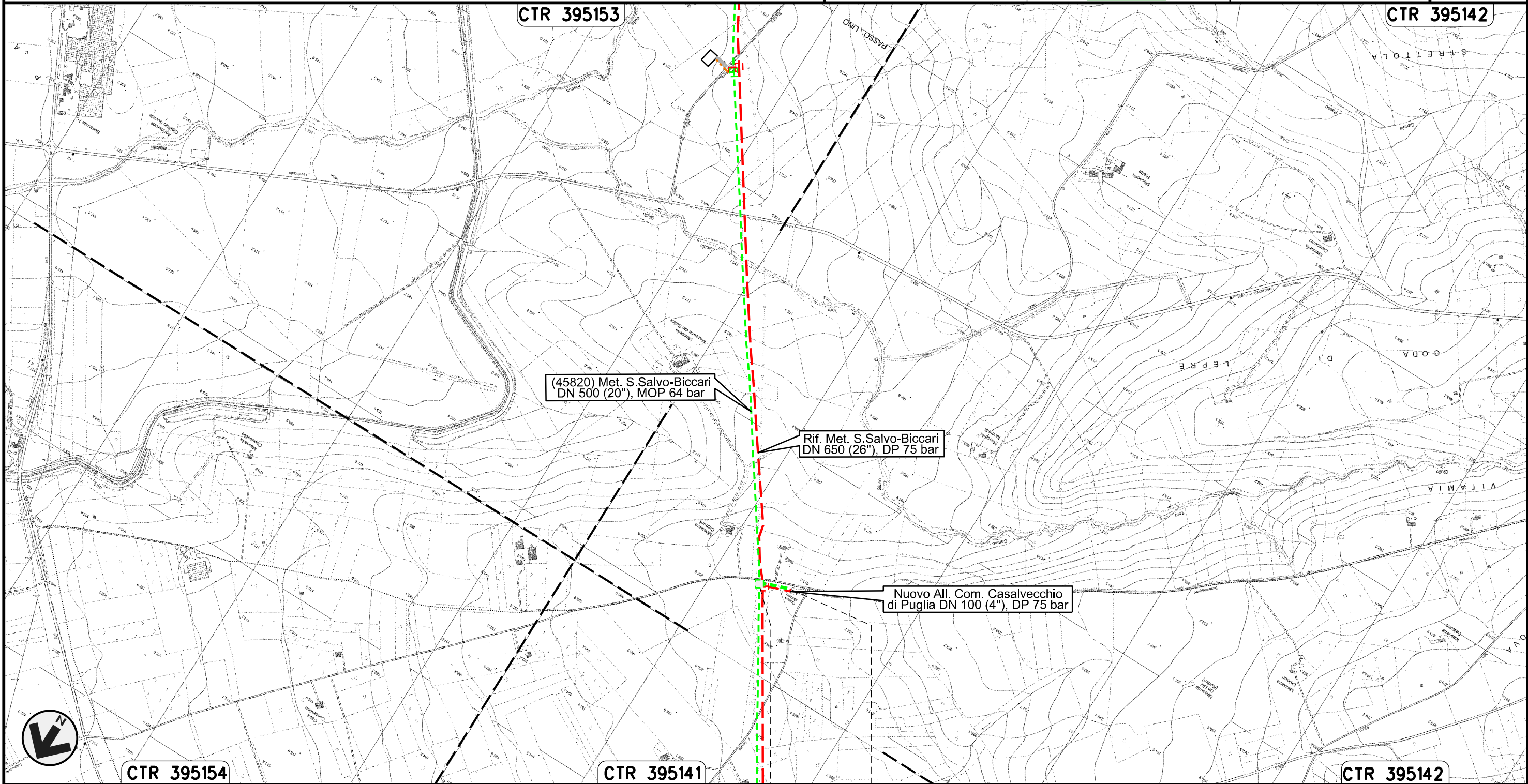
PIDA n. 4104019/1 km 0+005 PIDA n. 4104019/2

Allacciamento Comune di Casalvecchio di Puglia
DN 100 (4"), MOP 64 bar

Rimozione Condotta Esistente
TRACCIATO DI PROGETTO


00	30.11.17	EMISSIONE	MELONI	RICCIOTTI	CAPRIOTTI
INDICE	DATA	REVISIONI	ELABORATO	VERIFICATO	APPROVATO
SNAM RETE GAS			Enereco		
			Dis.	PG-TP-401	
			Comm.	NR /17076	

Foglio
23
di 28
Scala
1:10000



Il presente disegno e' di proprieta' aziendale - La Societa' tutelera' i propri diritti a termine di legge.

0+000 0+084
CASALVECCHIO
DI PUGLIA
FOGGIA
PIDA n.11090/1

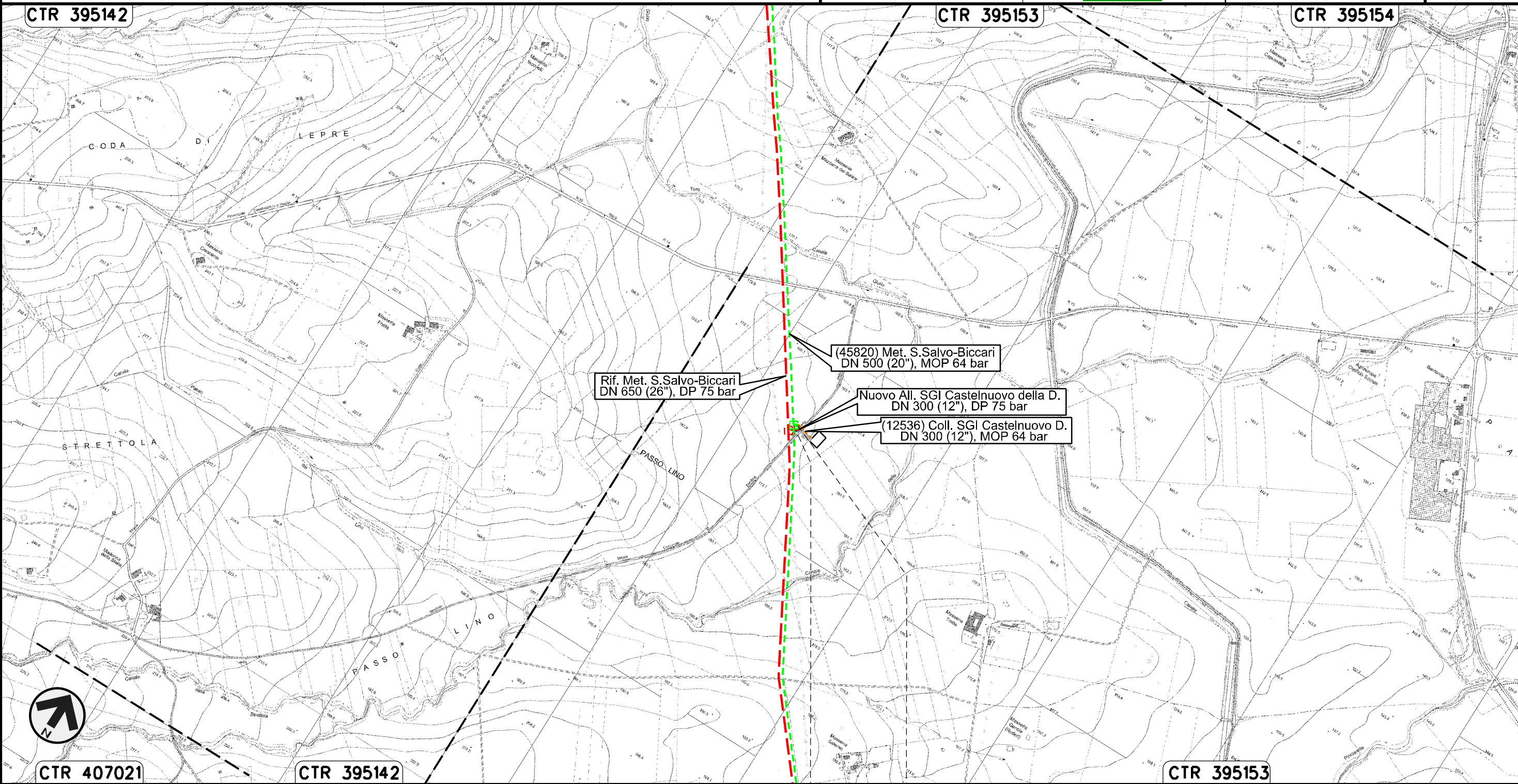


Collegamento SGI Castelnuovo della Daunia
DN 300 (12"), MOP 64 bar

Rimozione Condotta Esistente
TRACCIATO DI PROGETTO

00	30.11.17	EMISSIONE	MELONI	RICCIOTTI	CAPRIOTTI
INDICE	DATA	REVISIONI	ELABORATO	VERIFICATO	APPROVATO
			Dis.	PG-TP-401	
			Comm.	NR /17076	

Foglio
24
di 28
Scala
1:10000





Il presente disegno e' di proprieta' aziendale - La Societa' tutelera' i propri diritti a termine di legge.

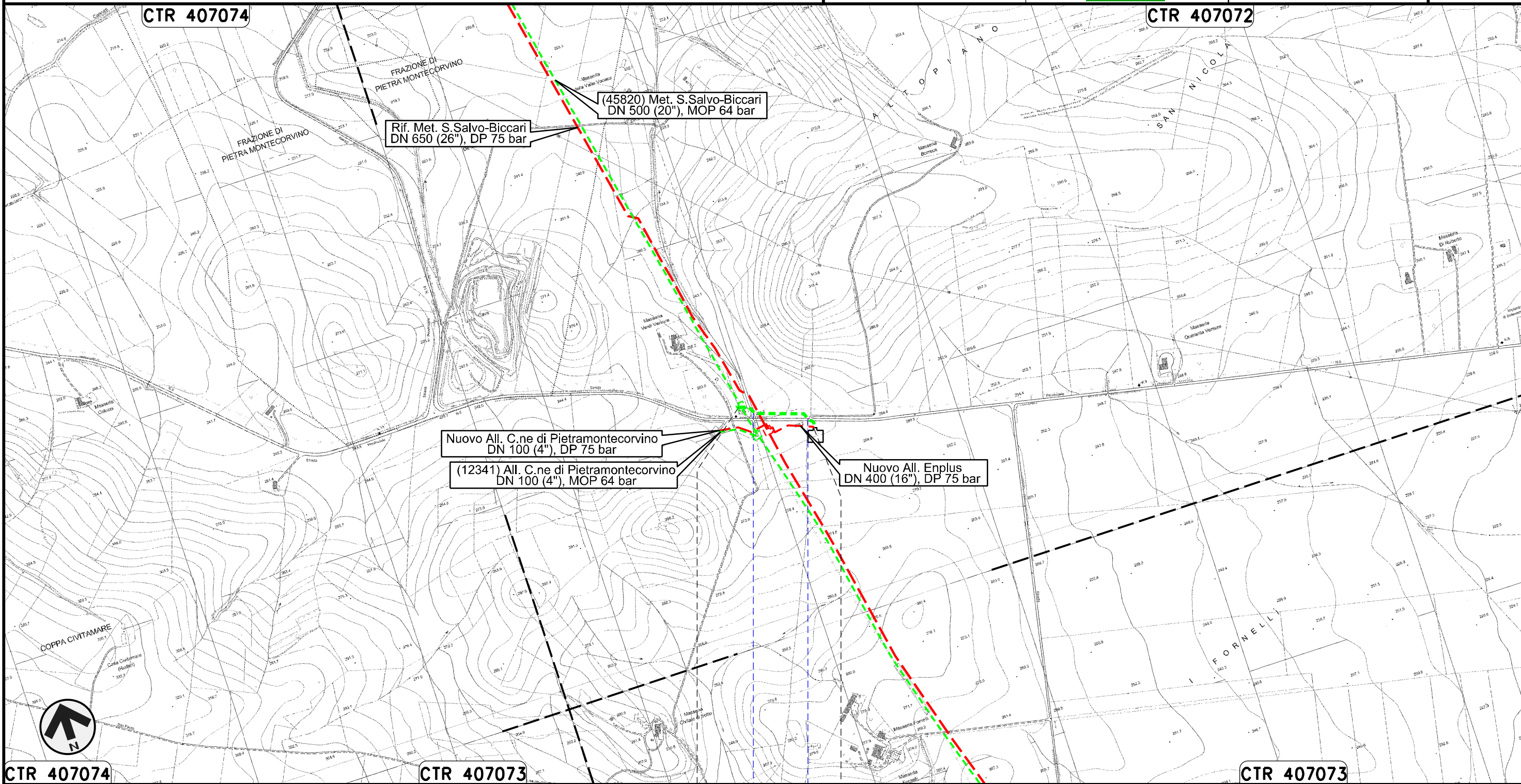
0+000 0+020
CASTELNUOVO
DELLA DAUNIA
FOGGIA

Allacciamento Enplus Srl di S. Severo
DN 400 (16"), MOP 64 bar

Rimozione Condotta Esistente
TRACCIATO DI PROGETTO

00	30.11.17	EMISSIONE	MELONI	RICCIOTTI	CAPRIOTTI
INDICE	DATA	REVISIONI	ELABORATO	VERIFICATO	APPROVATO
					
			Dis.	PG-TP-401	
			Comm.	NR /17076	

Foglio
25
di 28
Scala
1:10000



Il presente disegno e' di proprieta' aziendale - La Societa' tutelera' i propri diritti a termine di legge.

0+000 0+222

PIETRAMONTECORVINO



FOGGIA

● Fosso ● S.P. n.5

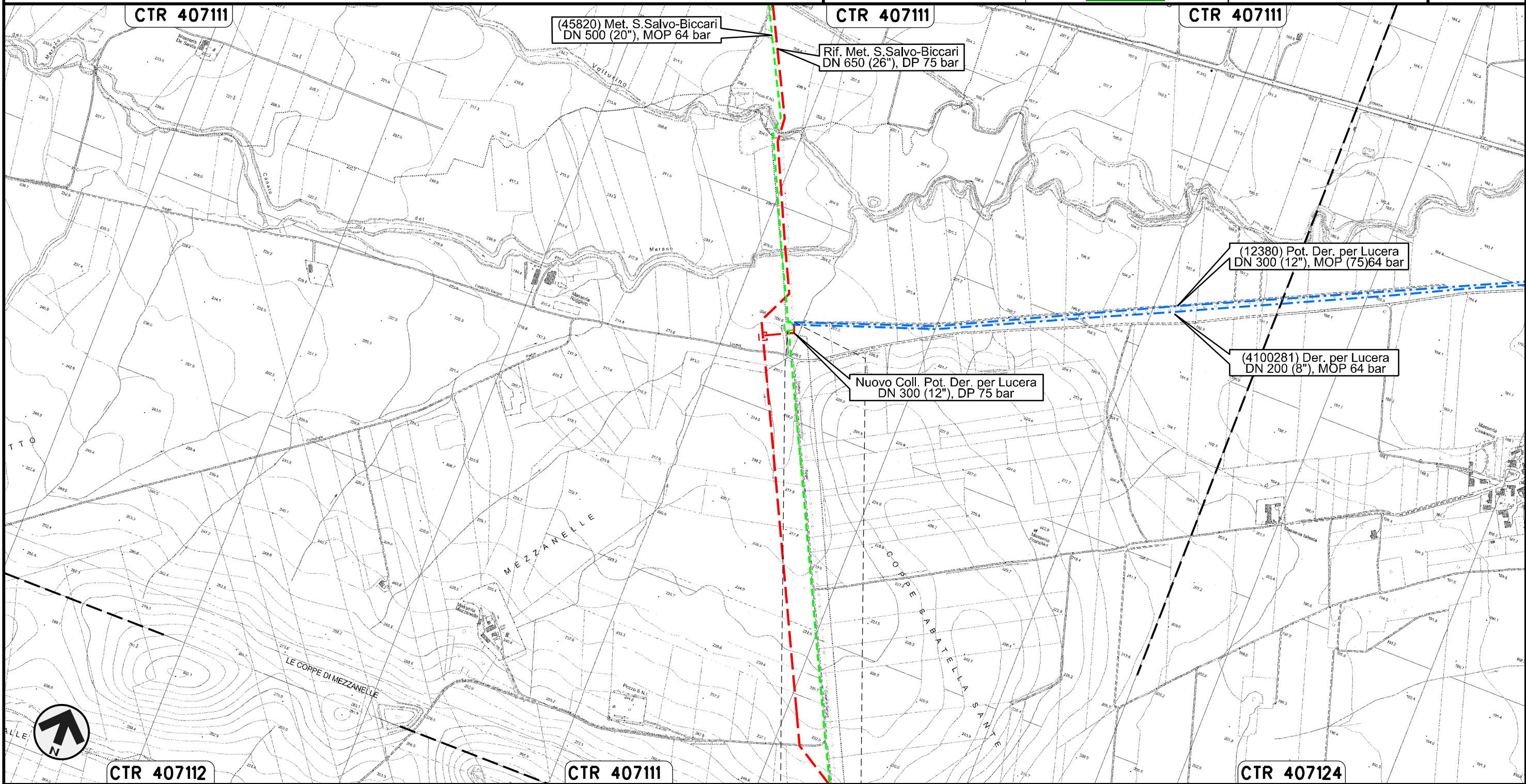


Potenziamento Derivazione per Lucera
DN 300 (12"), MOP 64 bar

Rimozione Condotta Esistente
TRACCIATO DI PROGETTO

00	30.11.17	EMISSIONE	MELONI	RICCIOTTI	CAPRIOTTI
INDICE	DATA	REVISIONI	ELABORATO	VERIFICATO	APPROVATO
					
			Dis.	PG-TP-401	
			Comm.	NR /17076	

Foglio
27
di 28
Scala
1:10000











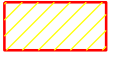








0+000 0+026

LUCERA
FOGGIA










Il presente disegno e' di proprieta' aziendale - La Societa' tutelera' i propri diritti a termine di legge.


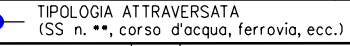





LEGENDA

SIMBOLOGIA CARTOGRAFICA

- | | | | |
|---|--|--|---|
|  | Metanodotti da porre fuori esercizio e rimuovere |  | Impianti di linea da porre fuori esercizio e rimuovere |
|  | Metanodotti in progetto |  | Impianti di linea in progetto |
|  | Metanodotti in esercizio |  | Impianti di linea su rete in esercizio |
|  | Altre condotte di terzi |  | Gallerie, Tunnel, Mini-Microtunnel, Raise Boring e T.O.C. |
|  | Aree impianti stacco-terminale in progetto |  | Depositi temporanei |
|  | Aree impianti stacco-terminale esistenti |  | Strade di accesso provvisorio |
|  | Limite sovrapposizione fogli |  | Nuova viabilita' |
|  | Adeguamento strade esistenti |  | Viabilita' in programma |
| | |  | Condotta S.G.I. (in progetto) |

SIMBOLOGIA MECCANICA

-  Punto di intercettazione di linea (P.I.L.)
-  Punto di intercettazione di derivazione importante (P.I.D.I.)
-  Punto di intercettazione di derivazione semplice con stacco da P.I.L. (P.I.D.S.)
-  Punto di intercettazione e derivazione semplice con stacco da Linea (P.I.D.S.)
-  Punto di intercettazione con discaggio di allacciamento (P.I.D.A.)
-  Punto predisposto per il discaggio di allacciamento (P.P.D.A.)
-  Punto di sezionamento elettrico terminale (P.S.E.T.)
-  Stazione predisposta per lancio e ricevimento PIG
-  Impianto di riduzione/egolazione della pressione

Progressiva chilometrica	N.
Comuni	
Province	
Impianti	
Attraversamenti	
Strade - Piste - Piazzole tubazioni	
Area di passaggio	
Tratto in rimozione con scavo a cielo aperto	
Tratto da lasciare in opera e intasare	
Tratto con estrazione del tubo di linea e intasamento del tubo di protezione	

Il presente disegno è di proprietà aziendale - La Società tutela i propri diritti a termine di legge.