DATI TECNICI FUNZIONALI	ALLEGATI DI RIFERIMENTO	
	AREA DI PASSAGGIO	
	STRADE DI ACCESSO PROVVISORIE ALLE AREE DI PASSAGGIO	
	ALLARGAMENTI IN CORRISPONDENZA DI FIUMI/INFRASTRUTTURE ESISTENTI	
	PIAZZOLE PROVVISORIE PER I MATERIALI	
	CONFINI AMMINISTRATIVI	PIETRAMONTECORVINO LUCERA PIETRAMONTECORVINO

DATI CARATTERISTICI

DATI DI COSTRUZIONE

PRESSIONE DI PROGETTO 75.0 bar
PRESSIONE MASSIMA DI ESERCIZIO (MOP) - bar
GRADO DI UTILIZZAZIONE DICHIARATO f - 0.72

REALIZZATO IN CONFORMITA' AL D.M. 17/04/2008
CONFORMITA' AL D.M NUMERO D.M. 17/04/2008
PER MODIFICHE REALIZZATE SUCCESSIVAMENTE

RIVESTIMENTO GIUNTI DI SALDATURA

FASCE TERMORESTRINGENTI

MUNITO DI CAVO TELE

DATI GENERALI

DN 650 SP 11.1 [UNI-EN] 12120.37 m

LUNGHEZZA TOTALE IMPIANTO 12120.37 m.

PLANIMETRIA 1:2000

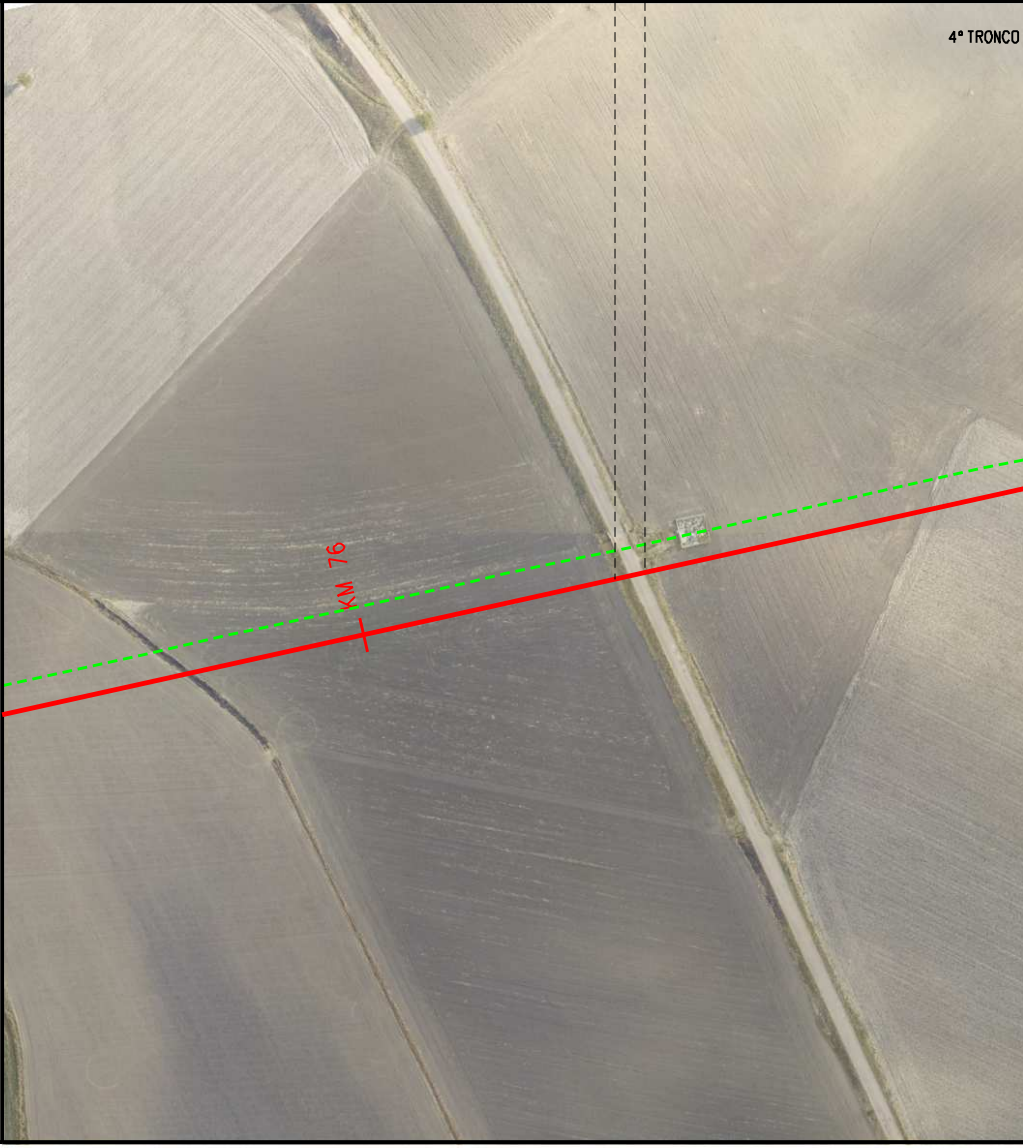

PN

LUCERA



	PNI	NO PISTA	
		S	
		PIETRAMONTECORVINO	



PNI

S

A



PNI PNI

PIETRAMONTECORVINO



PNI		PNI
	P	
		PIETRAMONTECORVINO

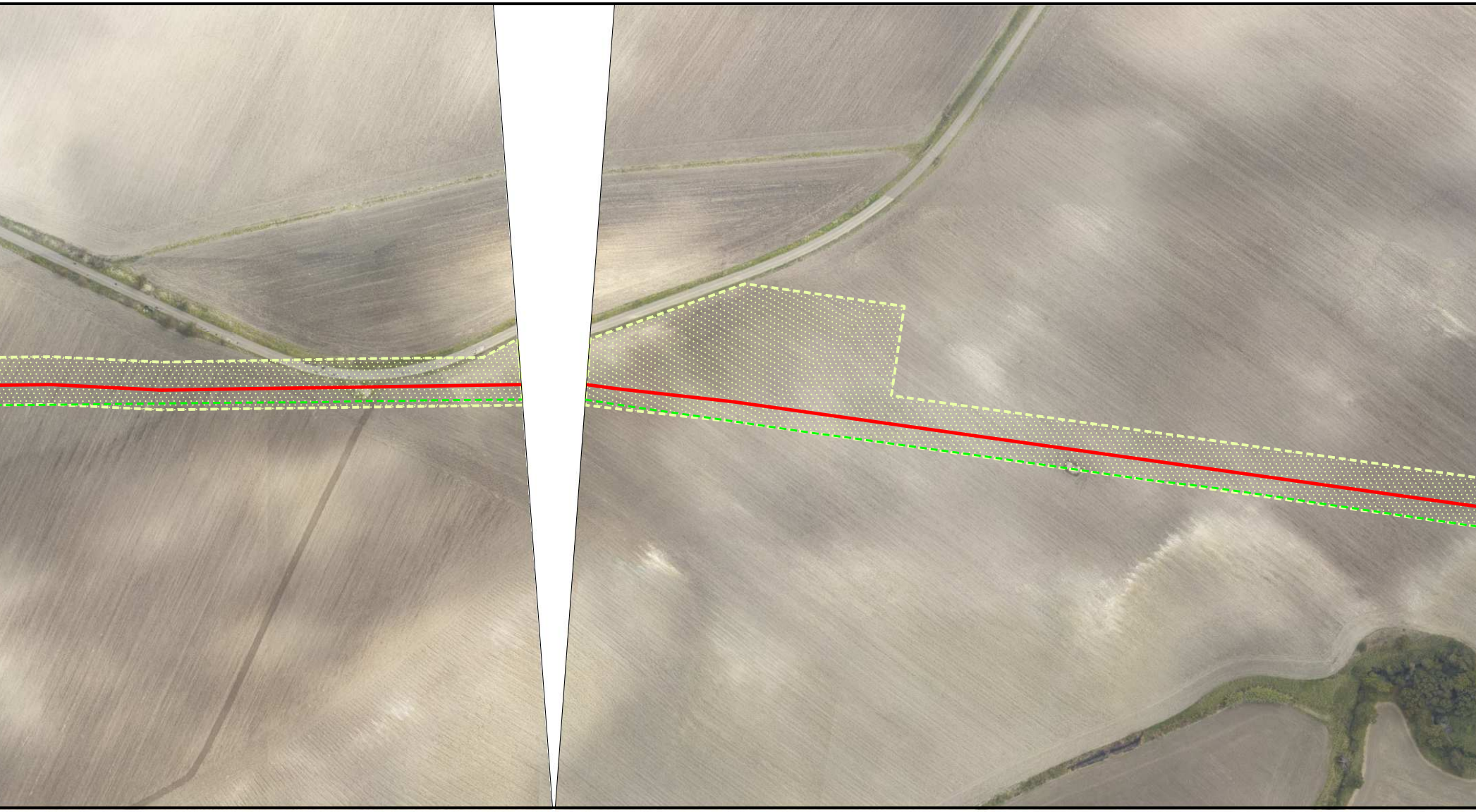

PNI PNI

A

VOLTURINO

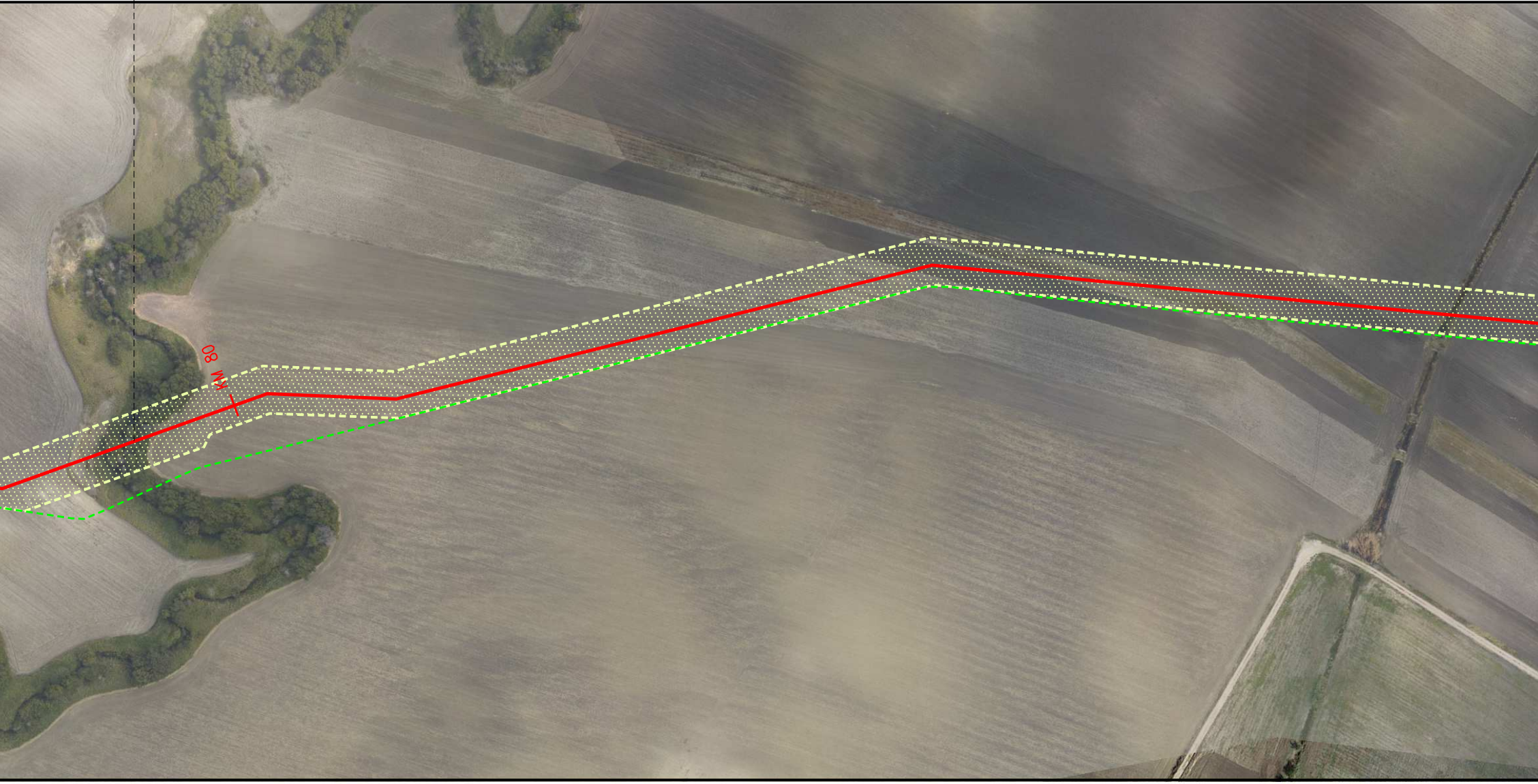

PNI



PNI

NO PISTA

S

VOLTURINO

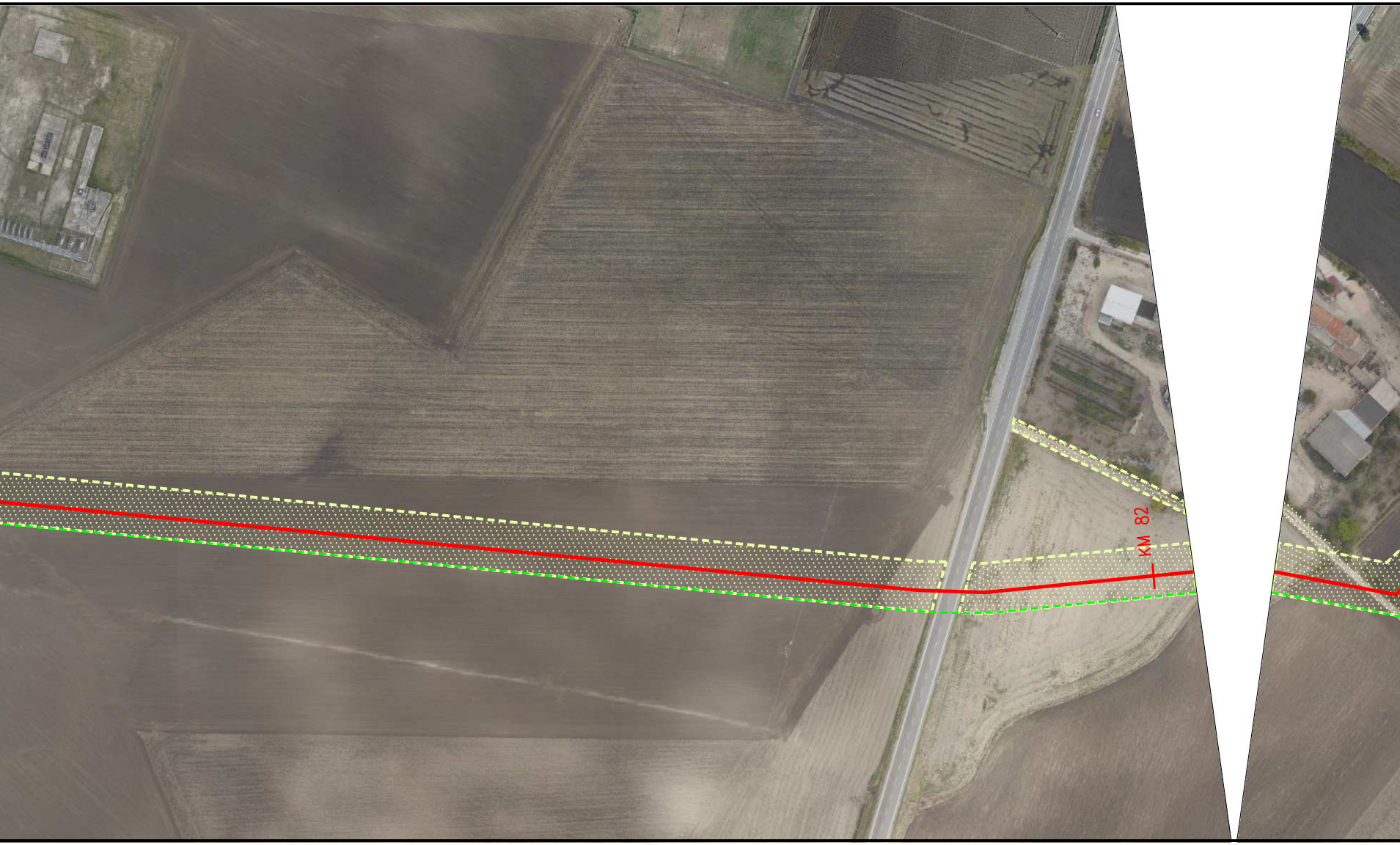

PNI	PNI
	A
VOLTURINO	LUCERA



PNI	PRI

S

A

LUCERA	ALBERONA

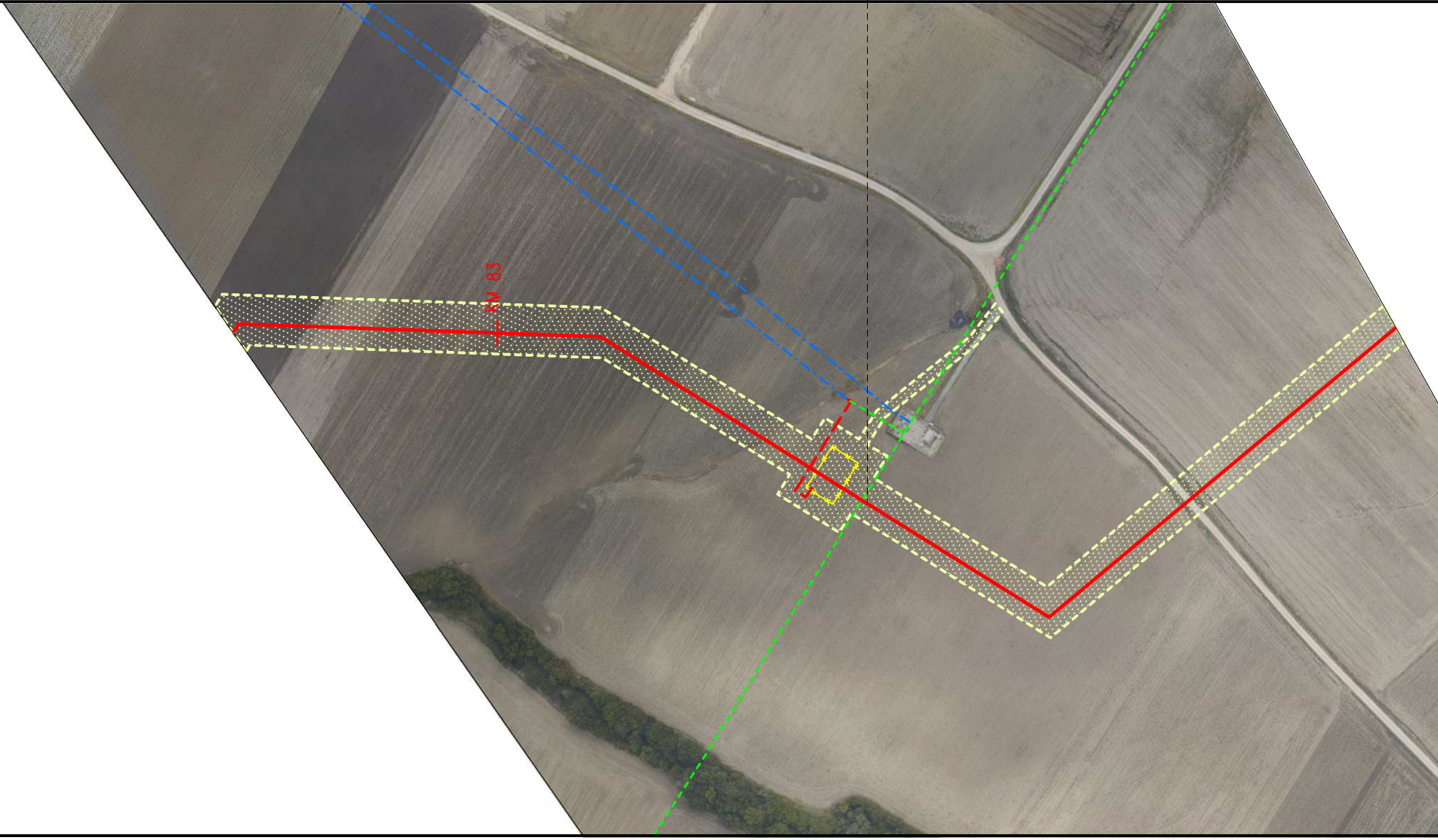

PNI



NO PISTA

A

P

ALBERONA



	PNI

	A	



PRI

BICCARI

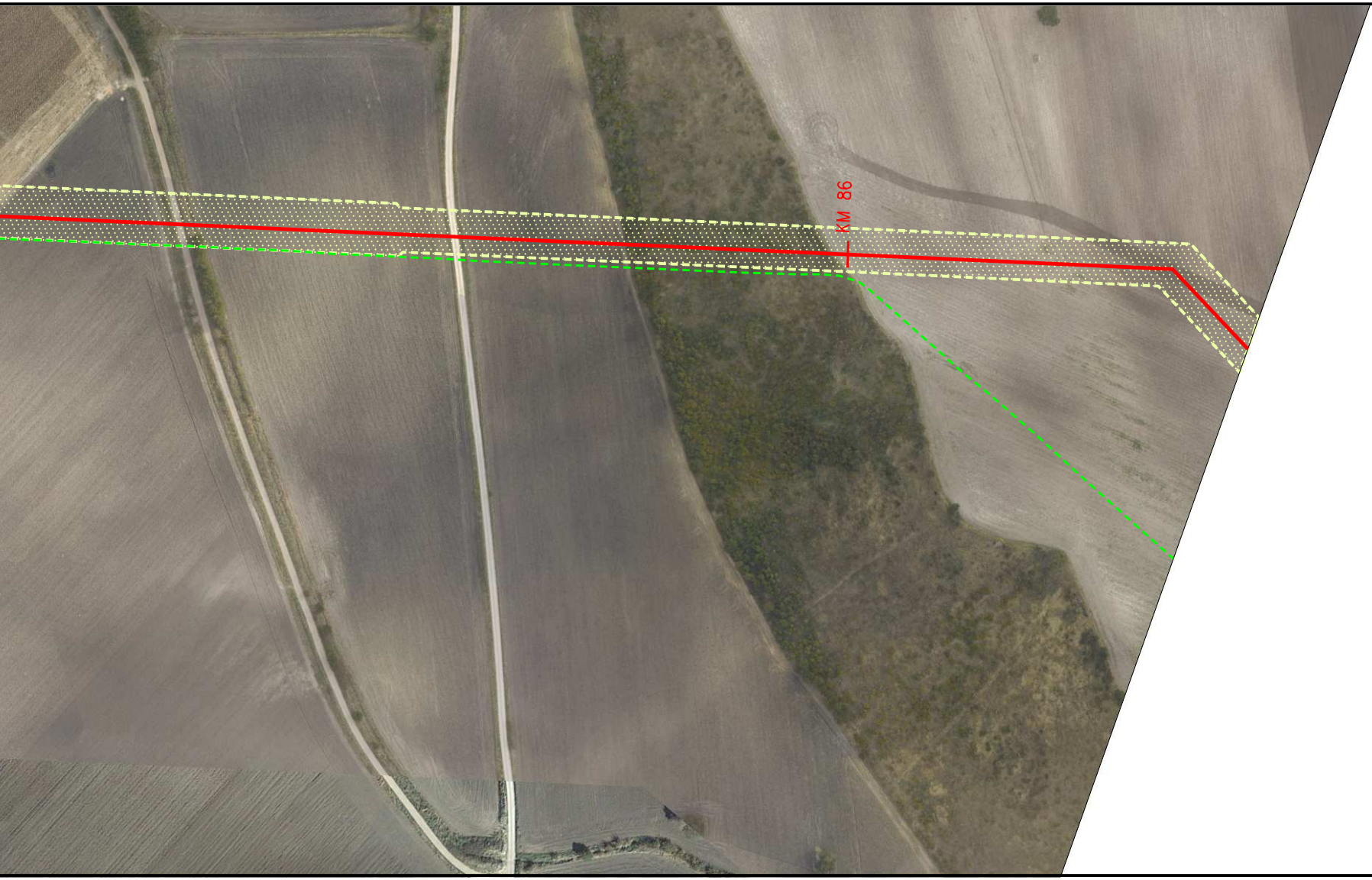

	ALLEGATO 1	

PNI	PNI

	S	

	P	

BICCARI

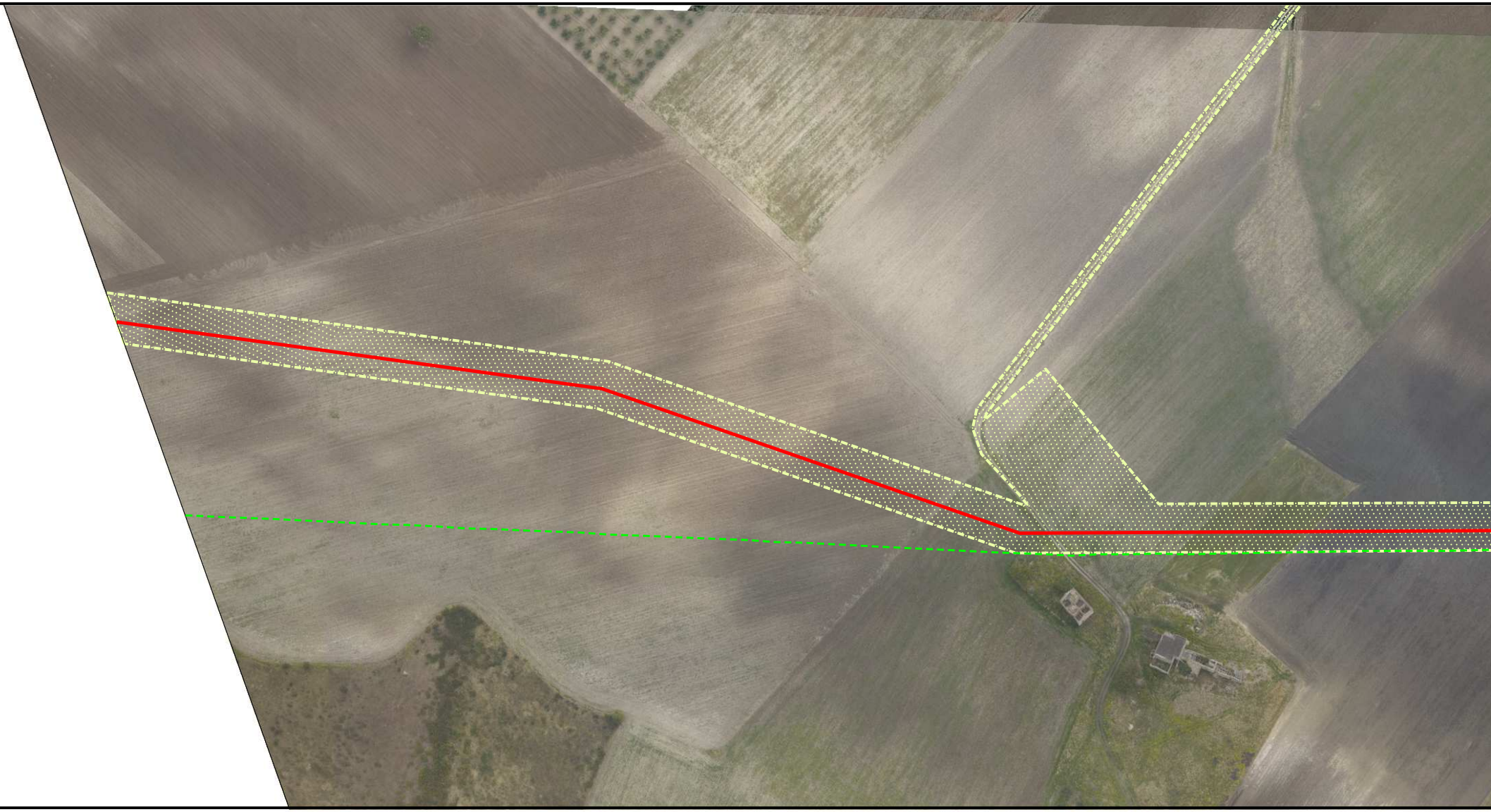

PNI

NO PISTA

BICCARI



PNI

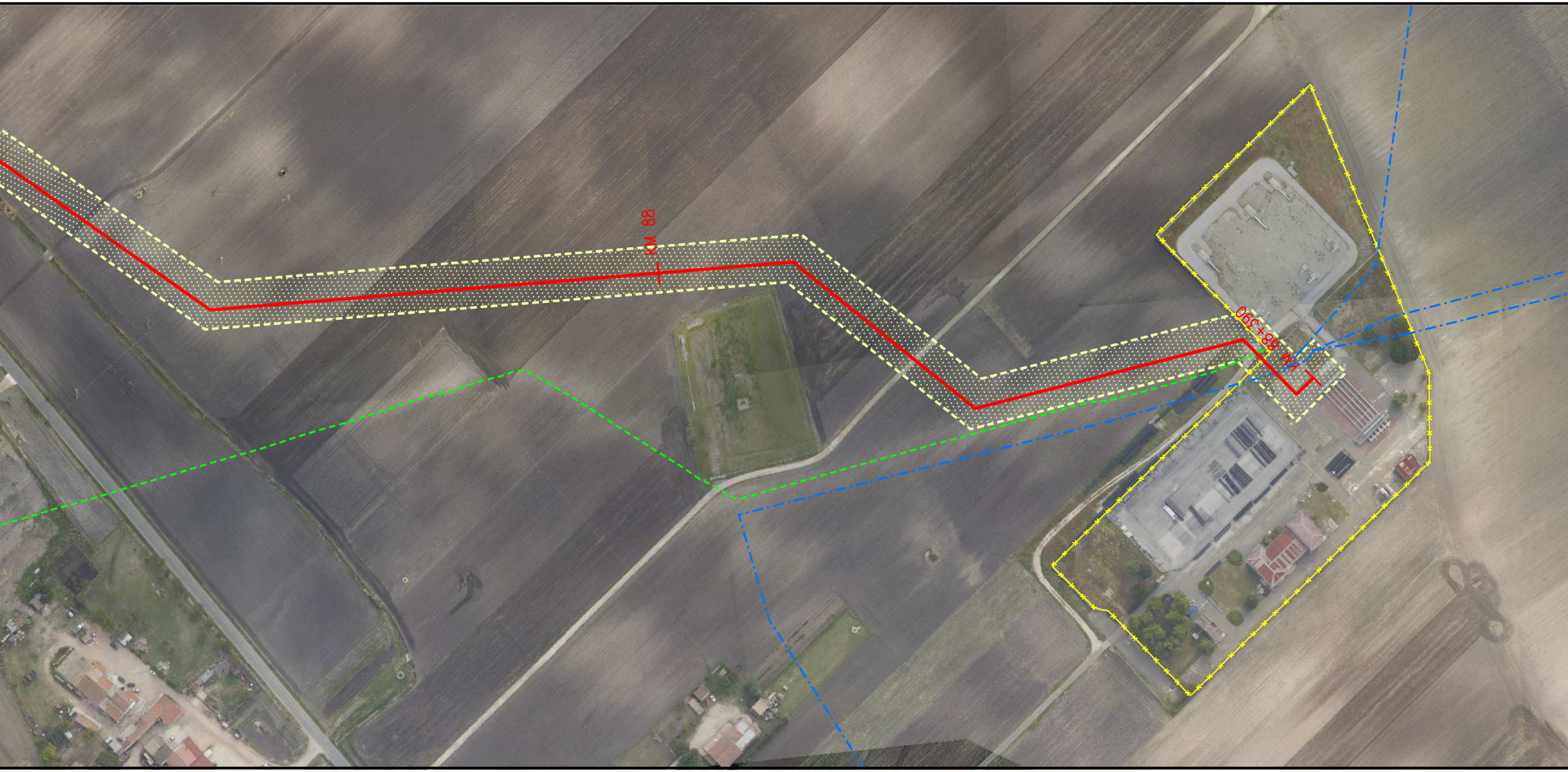

ALLEGATO 1

S

P

BICCARI

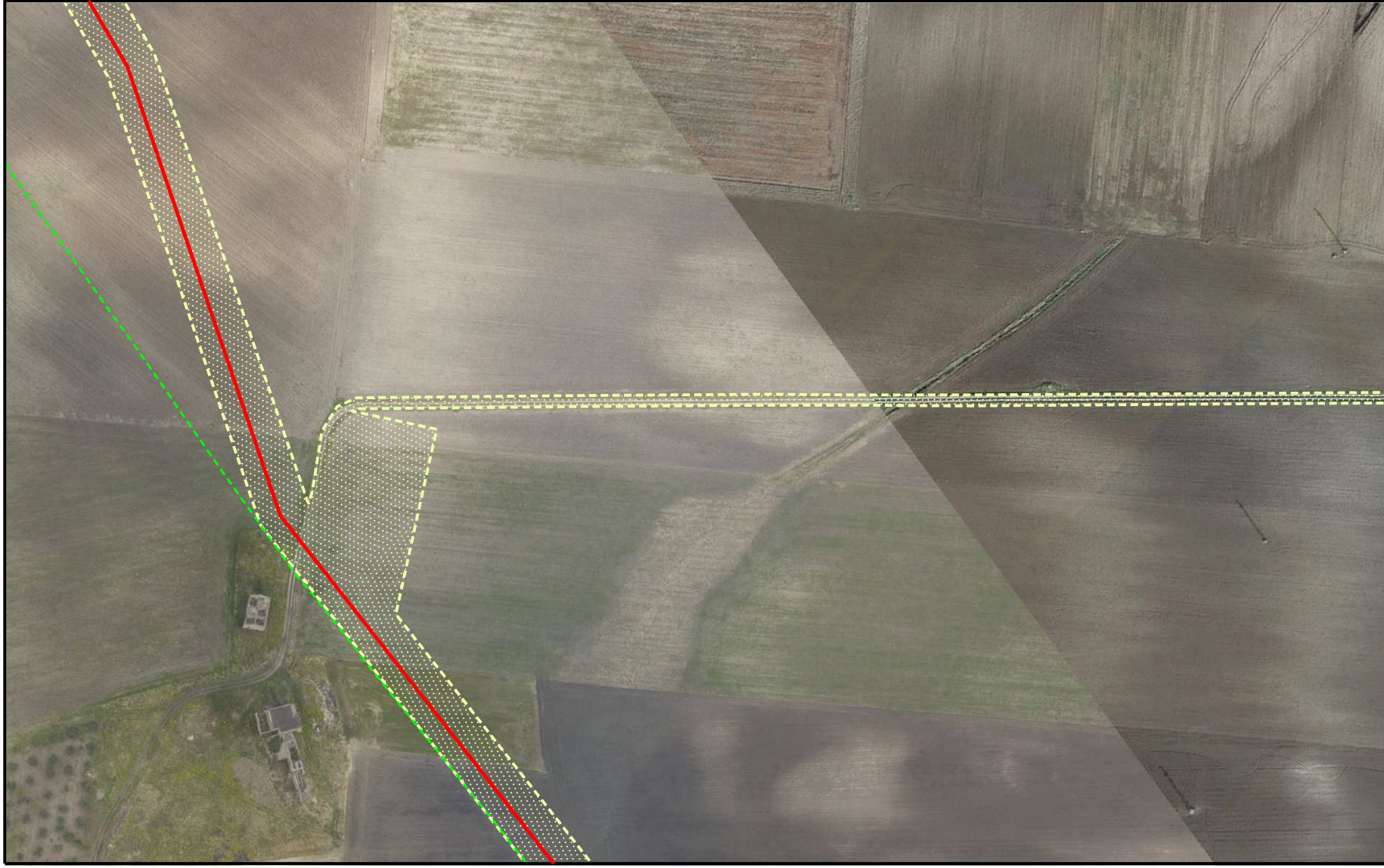



LEGENDA

LEGENDA AREA DI OCCUPAZIONE LAVORI

▨ Area di Occupazione Lavori

SIMBOLI DI LINEA

━━━	Metanodotto in progetto
– – – –	Altri metanodotti in progetto
- - - - - - - -	Metanodotti da porre fuori esercizio
-·-·-·-	Metanodotti in esercizio
-··-··-··	Altre condotte di terzi
-·-·-·-	Metanodotto S.G.I. Larino-Chieti DN 600(24"), DP 75 bar (in corso di progettazione)
▨	Impianto in progetto

SIMBOLOGIE AREA DI PASSAGGIO

PN	area di passaggio normale
PR	area di passaggio ristretta
PNI	area di passaggio normale invertita
PRI	area di passaggio ristretta invertita
PS	area di passaggio speciale
A	allargamento
P	piazzola di stoccaggio
S	strada di accesso provvisoria

Il presente disegno e' di proprieta' aziendale - La societa' tutelera' i propri diritti a termine di legge.

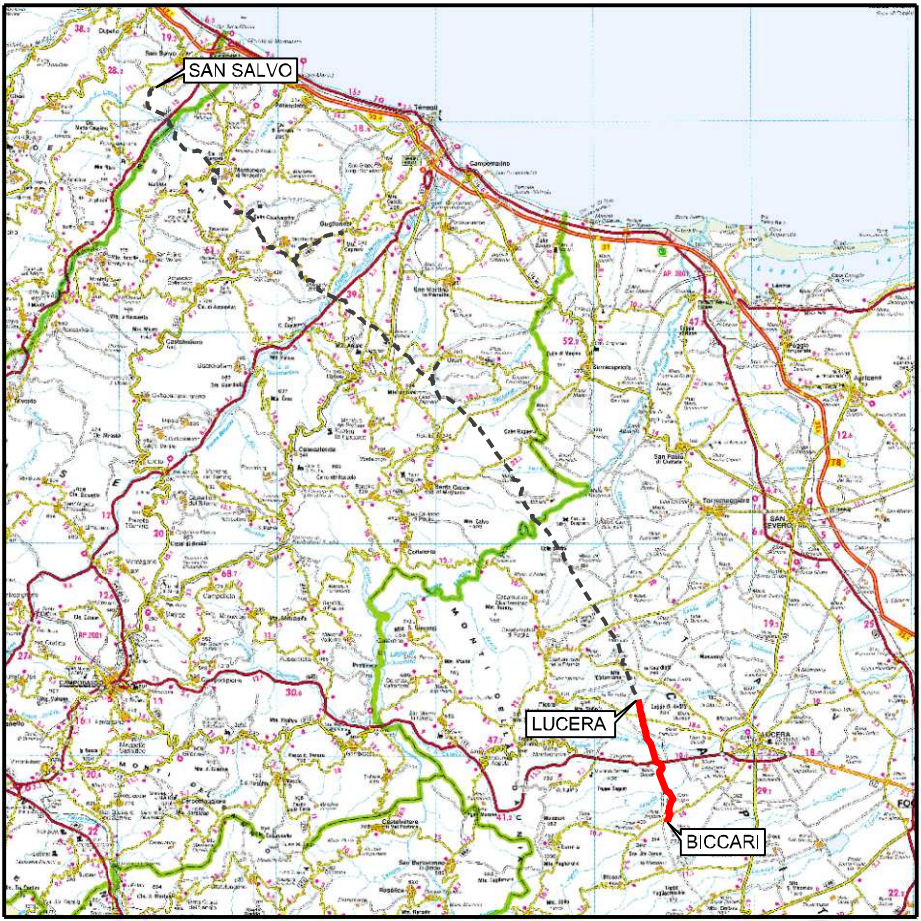

COROGRAFIA **SCALA 1:500000**

Dott. Ing. PAOLO ZANNIER A1679

Rev.	Data	Descrizione	Disegn.	Contr.	Approv.
00	21.12.18	EMISSIONE PER INTEGRAZIONE SIA	TORELLI	RICCIOTTI	CAPRIOTTI

Proprietario snam	Progettista Enereco	Disegno PG-AFOL2000-105
METANODOTTO SAN SALVO – BICCARI DN 650 (26"), DP 75 bar 5^ TRONCO: LUCERA – BICCARI		Revisione 00 Comm. NR / 17076 Cod.tec.
PLANIMETRIA SU ORTOFOTO CON OCCUPAZIONE LAVORI		Scala 1:2000