DATI TECNICI FUNZIONALI		
	ALLEGATI DI RIFERIMENTO	
	AREA DI PASSAGGIO	
	STRADE DI ACCESSO PROVVISORIE ALLE AREE DI PASSAGGIO	
	ALLARGAMENTI IN CORRISPONDENZA DI FIUMI/INFRASTRUTTURE ESISTENTI	
	PIAZZOLE PROVVISORIE PER I MATERIALI	
	CONFINI AMMINISTRATIVI	

DATI CARATTERISTICI

DATI DI COSTRUZIONE

PRESSIONE DI PROGETTO 75.0 bar
PRESSIONE MASSIMA DI ESERCIZIO (MOP) - bar
GRADO DI UTILIZZAZIONE DICHIARATO f - 0.57

REALIZZATO IN CONFORMITA' AL D.M. 17/04/2008
CONFORMITA' AL D.M NUMERO D.M. 17/04/2008
PER MODIFICHE REALIZZATE SUCCESSIVAMENTE

RIVESTIMENTO GIUNTI DI SALDATURA

FASCE TERMORESTRINGENTI

DATI GENERALI

DN 100 SP 5.2 [UNI-EN] 5572.00 m

LUNGHEZZA TOTALE IMPIANTO 5572.00 m.

PLANIMETRIA 1:2000



	PN		NO PISTA PN
	A		

MONTECILFONE



	A	

MONTECILFONE

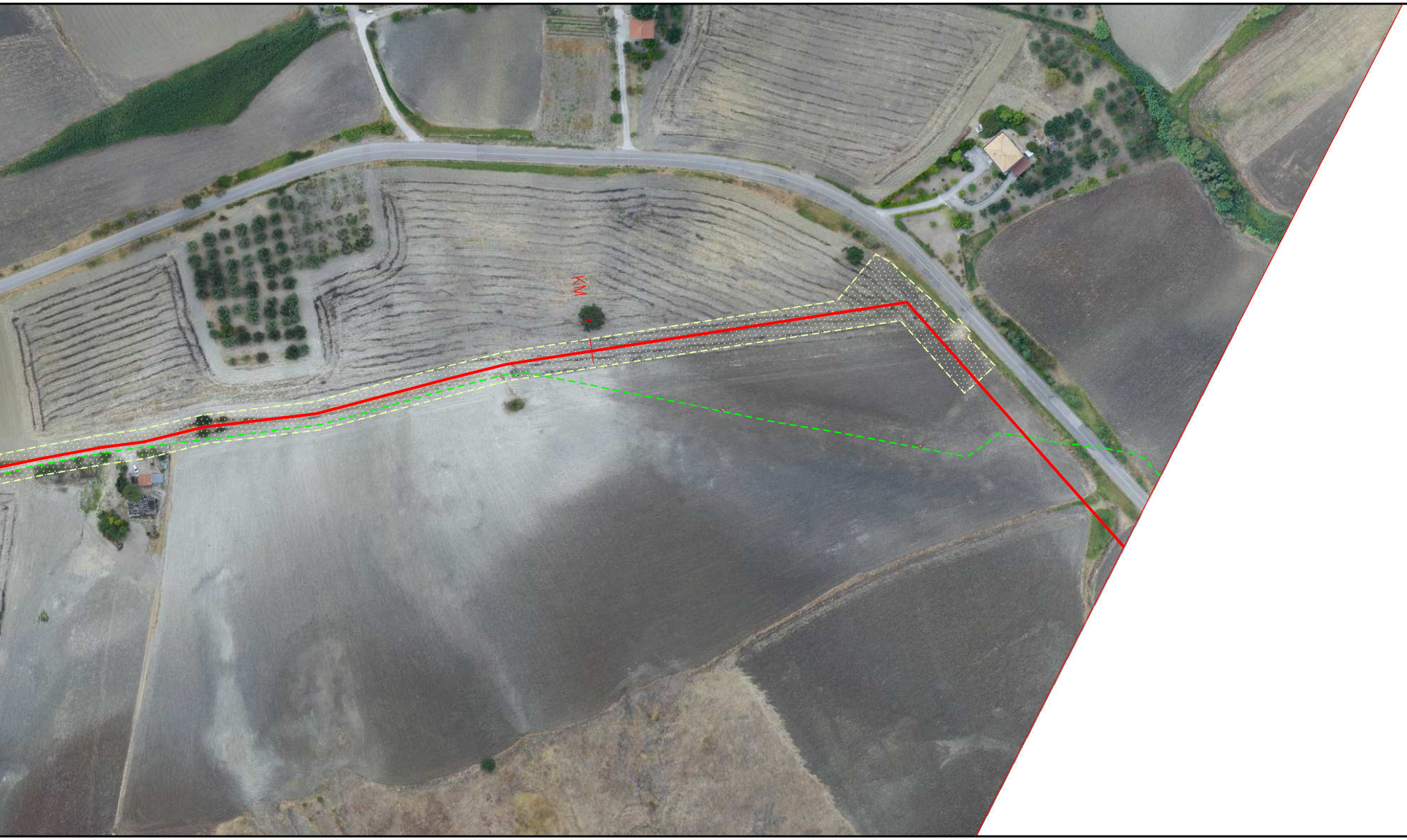

NO PISTA



PN

A

MONTECILFONE



NO PISTA

PN

NO PISTA

S

GUGLIONESI

GUGLIONESI



PN	NO PISTA	PN

GUGLIONESI



		NO PISTA
	S	



PN

GUGLIONESI



S

A



LEGENDA

LEGENDA AREA DI OCCUPAZIONE LAVORI

▨	Area di Occupazione Lavori

SIMBOLI DI LINEA

━━━	Metanodotto in progetto
— — —	Altri metanodotti in progetto
- - - -	Metanodotti da porre fuori esercizio
-·-·-·	Metanodotti in esercizio
-··-··-	Altre condotte di terzi
-·-·-·-	Metanodotto S.G.I. Larino-Chieti DN 600(24"), DP 75 bar (in corso di progettazione)
▨	Impianto in progetto

SIMBOLOGIE AREA DI PASSAGGIO

PN	area di passaggio normale
PR	area di passaggio ristretta
PNI	area di passaggio normale invertita
PRI	area di passaggio ristretta invertita
PS	area di passaggio speciale
A	allargamento
P	piazzola di stoccaggio
S	strada di accesso provvisoria

Il presente disegno e' di proprieta' aziendale - La societa' tutelera' i propri diritti a termine di legge.

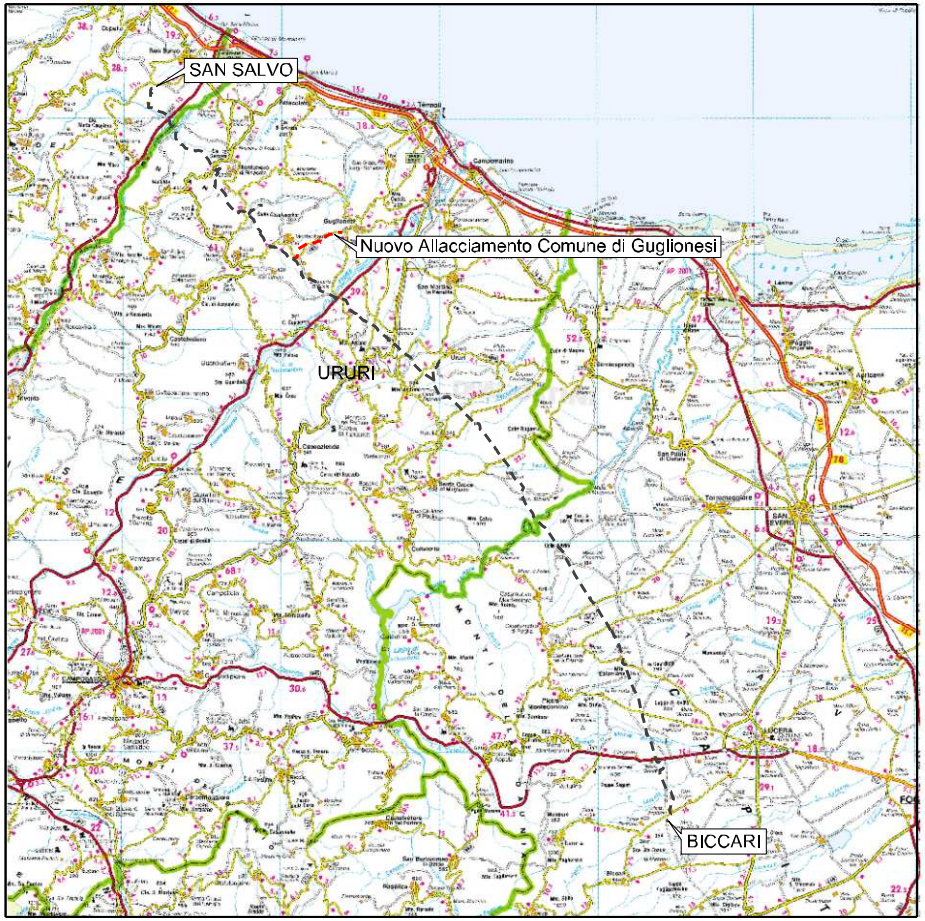

COROGRAFIA **SCALA 1:500000**

Dott. Ing. PAOLO ZANNIER
A1879

00	11.01.19	EMISSIONE PER INTEGRAZIONE SIA	CAMILLONI	RICCIOTTI	CAPRIOTTI
Rev.	Data	Descrizione	Disegn.	Contr.	Approv.

Proprietario snam	Progettista EnerecO	Disegno PG-AFOL2000-207
Nuovo Allacciamento Comune di Guglionesi DN100 (4"), DP 75 bar		Revisione 00
		Comm. NR / 17076
		Cod.tec.
PLANIMETRIA SU ORTOFOTO CON OCCUPAZIONE LAVORI		Scala 1:2000