DATI TECNICI FUNZIONALI

ALLEGATI DI RIFERIMENTO					
AREA DI PASSAGGIO		PN			
STRADE DI ACCESSO PROVVISORIE ALLE AREE DI PASSAGGIO					
ALLARGAMENTI IN CORRISPONDENZA DI FIUMI/INFRASTRUTTURE ESISTENTI		A		A	
PIAZZOLE PROVVISORIE PER I MATERIALI					
CONFINI AMMINISTRATIVI		MONTORIO NEI FRENTANI			

DATI CARATTERISTICI

DATI DI COSTRUZIONE

PRESSIONE DI PROGETTO 75.0 bar
PRESSIONE MASSIMA DI ESERCIZIO (MOP) - bar
GRADO DI UTILIZZAZIONE DICHIARATO f - 0.57

REALIZZATO IN CONFORMITA' AL D.M. 17/04/2008
CONFORMITA' AL D.M NUMERO D.M. 17/04/2008
PER MODIFICHE REALIZZATE SUCCESSIVAMENTE

RIVESTIMENTO GIUNTI DI SALDATURA

FASCE TERMORESTRINGENTI

DATI GENERALI

DN 100 SP 5.2 [UNI-EN] 2520.00 m

LUNGHEZZA TOTALE IMPIANTO 2520.00 m.

PLANIMETRIA 1:2000

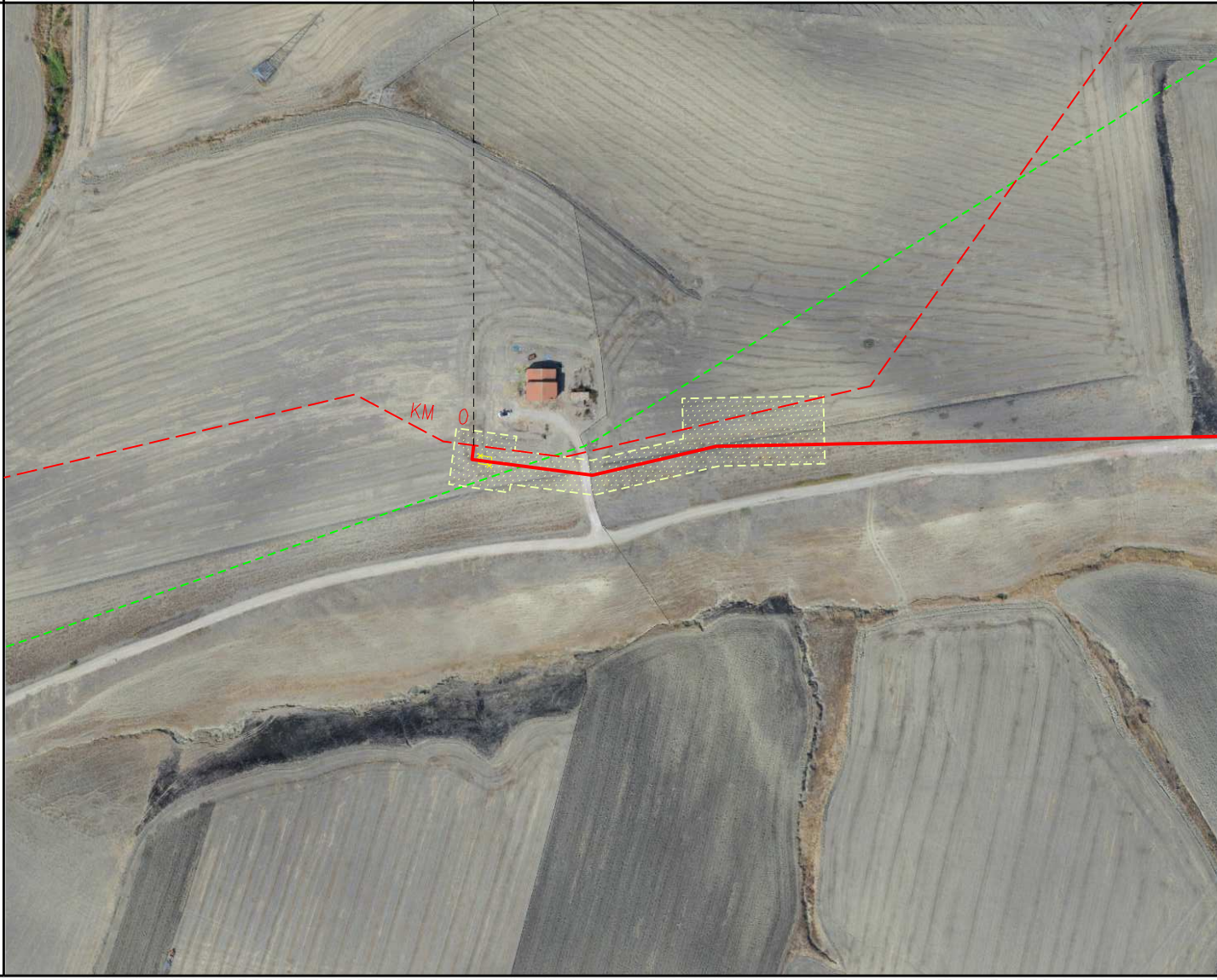

NO PISTA

URURI



PN		NO PISTA	PN		NO PISTA



PN

NO PISTA

URURI



PN		
	S	
	A	



LEGENDA

LEGENDA AREA DI OCCUPAZIONE LAVORI

▨ Area di Occupazione Lavori

SIMBOLI DI LINEA

- Metanodotto in progetto
- Altri metanodotti in progetto
- Metanodotti da porre fuori esercizio
- Metanodotti in esercizio
- Altre condotte di terzi
- Metanodotto S.G.I. Larino-Chieti DN 600(24"), DP 75 bar (in corso di progettazione)
- ▨ Impianto in progetto

SIMBOLOGIE AREA DI PASSAGGIO

PN	area di passaggio normale
PR	area di passaggio ristretta
PNI	area di passaggio normale invertita
PRI	area di passaggio ristretta invertita
PS	area di passaggio speciale
A	allargamento
P	piazzola di stoccaggio
S	strada di accesso provvisoria

Il presente disegno e' di proprieta' aziendale - La societa' tutelera' i propri diritti a termine di legge.

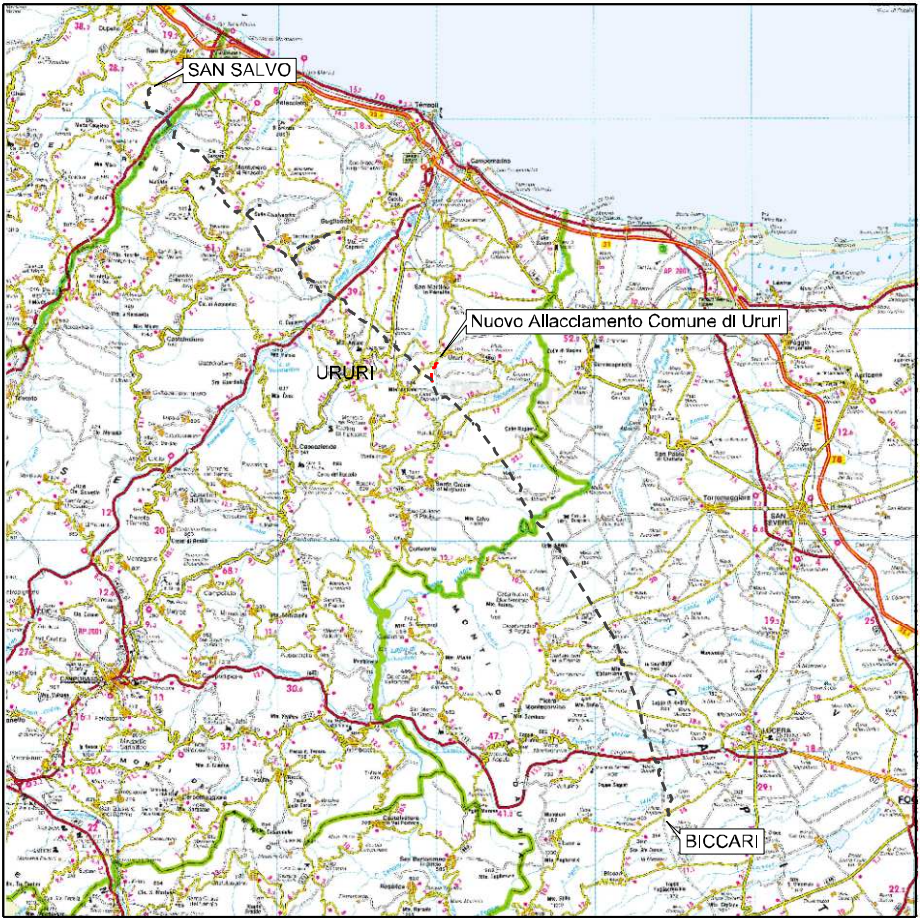

COROGRAFIA **SCALA 1:500000**

Dott. Ing. PAOLO ZANNIER
A1679

00	11.01.19	EMISSIONE PER INTEGRAZIONE SIA	CAMILLONI	RICCIOTTI	CAPRIOTTI
Rev.	Data	Descrizione	Disegn.	Contr.	Approv.

Proprietario snam

Progettista Enereco

Disegno PG-AFOL2000-212

Nuovo Allacciamento Comune di Ururi
DN100 (4"), DP 75 bar

Revisione 00

Comm. NR / 17076

Cod.tec.

PLANIMETRIA SU ORTOFOTO CON OCCUPAZIONE LAVORI

Scala 1:2000