DATI TECNICI FUNZIONALI	ALLEGATI DI RIFERIMENTO		
	AREA DI PASSAGGIO		
	STRADE DI ACCESSO PROVVISORIE ALLE AREE DI PASSAGGIO		
	ALLARGAMENTI IN CORRISPONDENZA DI FIUMI/INFRASTRUTTURE ESISTENTI		A
	PIAZZOLE PROVVISORIE PER I MATERIALI		
	CONFINI AMMINISTRATIVI		MONTORIO NEI FRENTANI

DATI CARATTERISTICI

PRESSIONE MASSIMA DI ESERCIZIO (MOP) 64 bar
DIAMETRO PREVALENTE = 100 (DN)

RIVESTIMENTO GIUNTI DI SALDATURA

DATI GENERALI

DN 100 SP 3.96 [API] 2204.00 m

LUNGHEZZA TOTALE IMPIANTO 2204.00 m.

PLANIMETRIA 1:2000

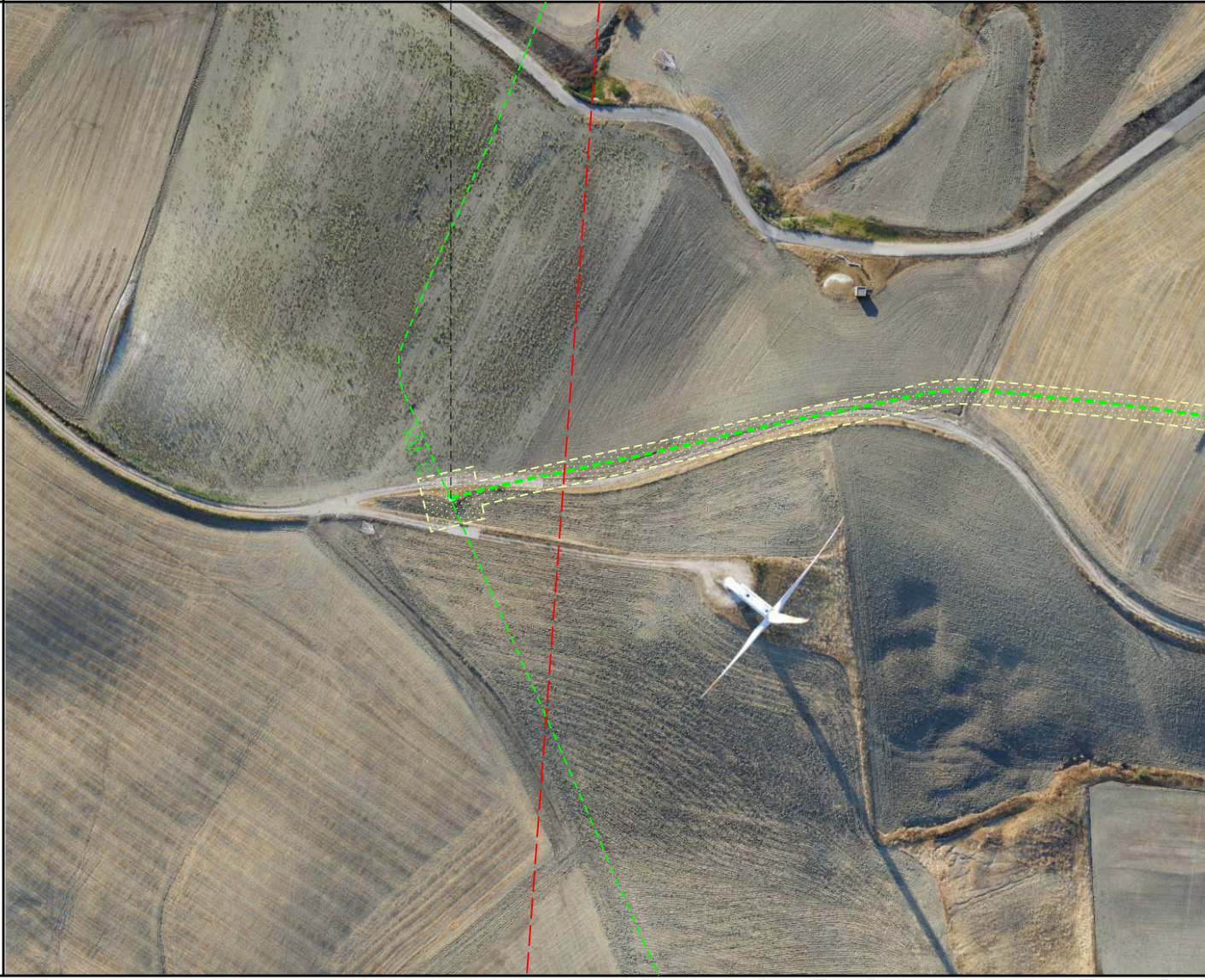

PN	NO PISTA	

	URURI



PN

URURI



PN

URURI



LEGENDA

LEGENDA AREA DI OCCUPAZIONE LAVORI

▨ Area di Occupazione Lavori

SIMBOLI DI LINEA

╌╌╌╌	Metanodotto da dismettere
╌╌╌╌	Metanodotti in progetto
─·─·─	Metanodotti in esercizio
╌╌╌╌	Met. da dismettere in altre opere
─··─··─	Altre condotte di terzi
─·─·─	Metanodotto S.G.I. Larino-Chieti DN 600(24"), DP 75 bar (in corso di progettazione)
🟩	Impianto da dismettere

SIMBOLOGIE AREA DI PASSAGGIO

PN	area di passaggio normale
PNI	area di passaggio normale invertita
A	allargamento
S	strada di accesso provvisoria

Il presente disegno e' di proprieta' aziendale - La societa' tutelera' i propri diritti a termine di legge.

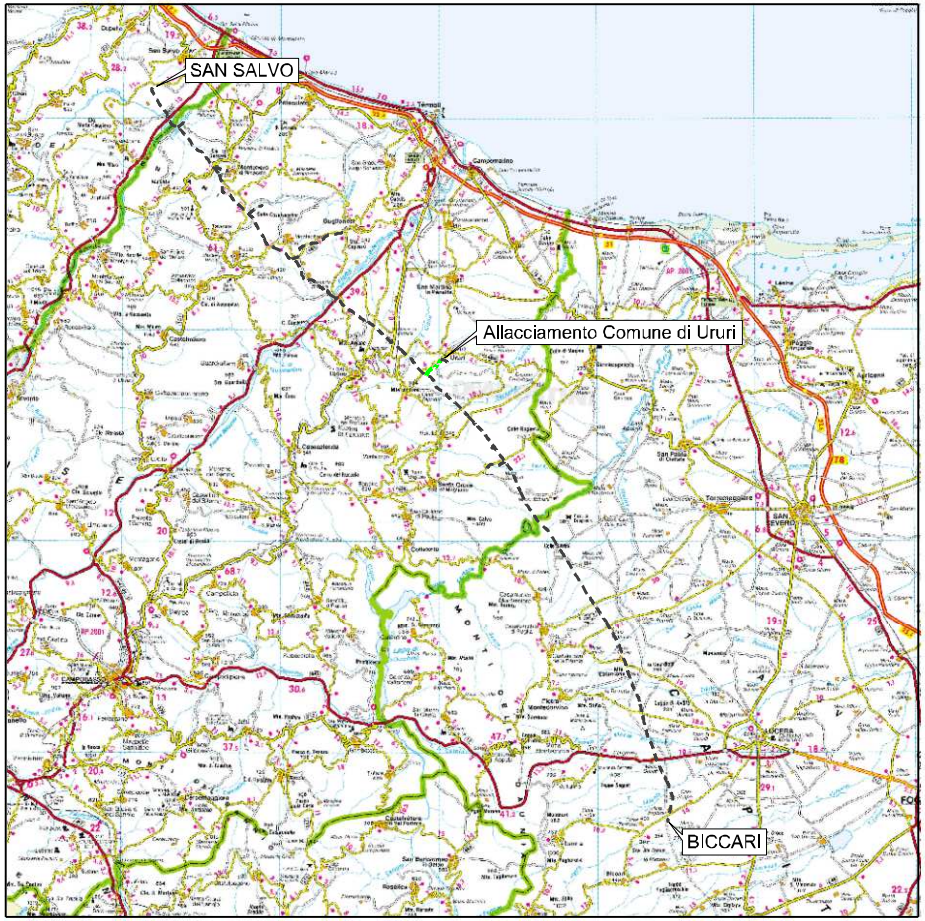

COROGRAFIA **SCALA 1:500.000**

Dott. Ing. PAOLO ZANNIER
A1679

00	11.01.19	EMISSIONE PER INTEGRAZIONE SIA	CAMILLONI	RICCIOTTI	CAPRIOTTI
Rev.	Data	Descrizione	Disegn.	Contr.	Approv.

Proprietario snam

Progettista Enereco

Disegno PG-AFOL2000-414

Allacciamento Comune di Ururi
DN 100 (4"), MOP 64 bar

Revisione 00

Comm. NR / 17076

Cod.tec.

Rimozione Condotta Esistente
PLANIMETRIA SU ORTOFOTO CON OCCUPAZIONE LAVORI

Scala 1:2000