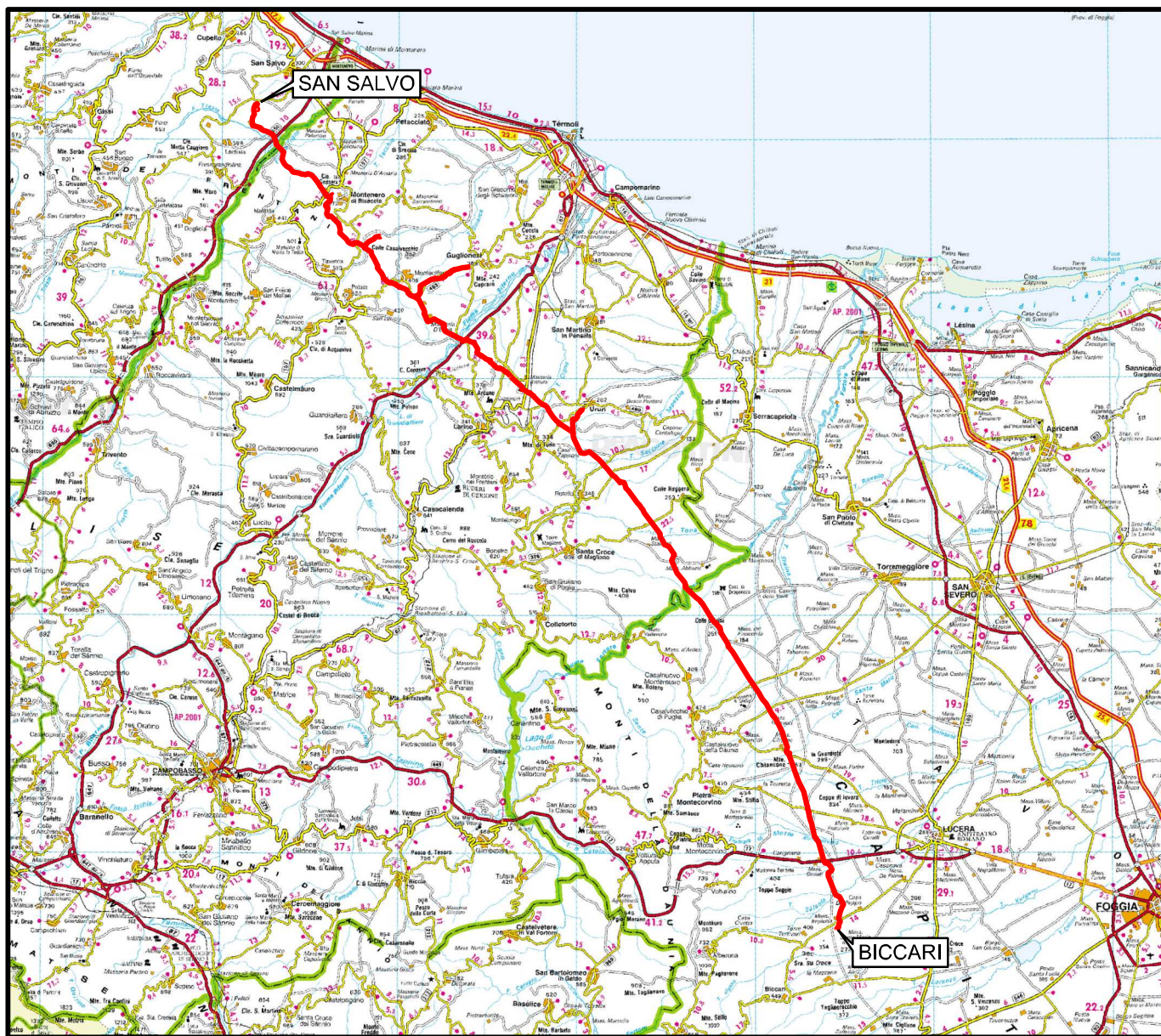


Il presente disegno e' di proprieta' aziendale - La Societa' tutelera' i propri diritti a termine di legge.



COROGRAFIA Scala 1:500.000



00	21.12.18	EMISSIONE PER INTEGRAZIONE SIA	CAMILLONI	STROPPA	CAPRIOTTI		
INDICE	DATA	REVISIONI	ELABORATO	VERIFICATO	APPROVATO		
 			Dis. PG-TPIS-143				
			Fg. 1 di 25				
Rif. METANODOTTO SAN SALVO - BICCARI DN 650 (26"), DP 75 bar			Comm. NR /17076				
			INDICE	00			
			Scala 1:10000				
CARTA DELLE INDAGINI PER CARATTERIZZAZIONE SISMICA			Sostituisce il .....				
			Sostituito dal .....				

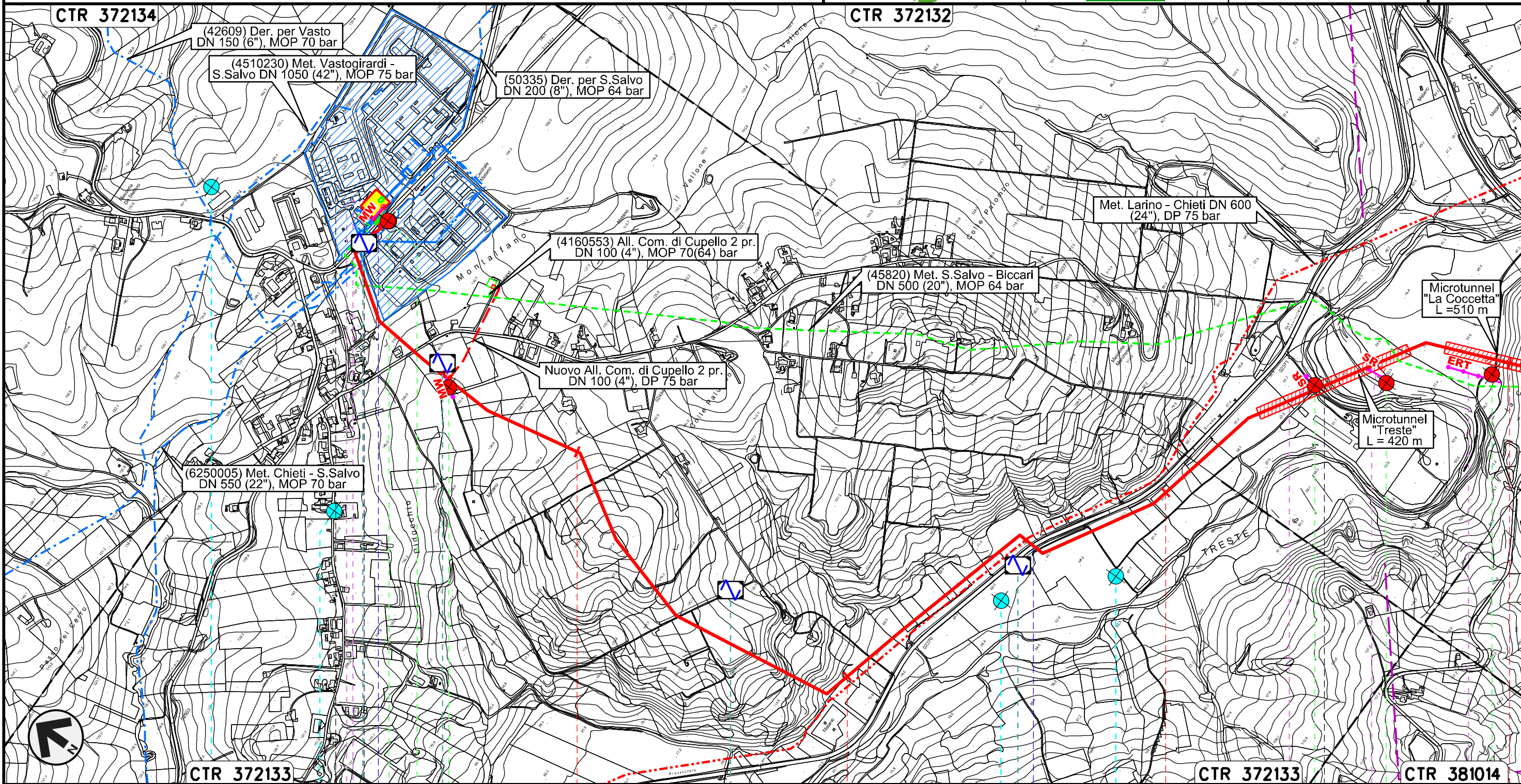


Rifacimento METANODOTTO SAN SALVO - BICCARI  
DN 650 (26"), DP 75 bar


00	21.12.18	EMISSIONE PER INTEGRAZIONE SIA	CAMILLONI	STROPPA	CAPRIOTTI
INDICE	DATA	REVISIONI	ELABORATO	VERIFICATO	APPROVATO
			Dis.	PG-TPIS-143	
			Comm.	NR /17076	

Foglio  
**2**  
di 25  
Scala  
1:10000

CARTA DELLE INDAGINI PER CARATTERIZZAZIONE SISMICA



Il presente disegno e' di proprieta' aziendale - La Societa' tutelera' i propri diritti a termine di legge.



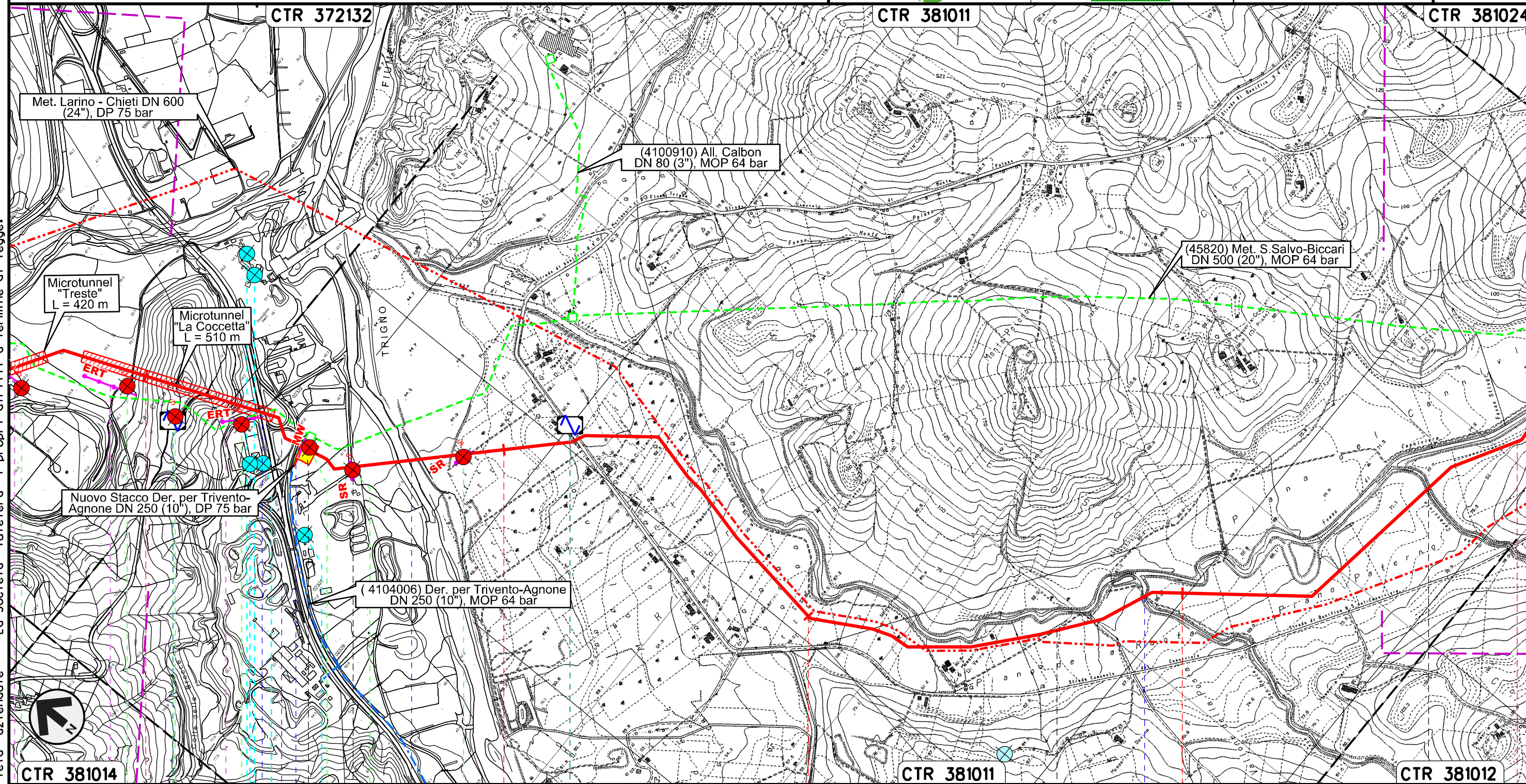


Rifacimento METANODOTTO SAN SALVO - BICCARI  
DN 650 (26"), DP 75 bar

00	21.12.18	EMISSIONE PER INTEGRAZIONE SIA	CAMILLONI	STROPPA	CAPRIOTTI
INDICE	DATA	REVISIONI	ELABORATO	VERIFICATO	APPROVATO
			Dis.	PG-TPIS-143	
			Comm.	NR /17076	

Foglio  
**3**  
di 25  
Scala  
1:10000

CARTA DELLE INDAGINI PER CARATTERIZZAZIONE SISMICA



Il presente disegno e' di proprieta' aziendale - La Societa' tutelera' i propri diritti a termine di legge.

4	5	6	7	8
LENTELLA	MONTENERO DI BISACCIA		MAFALDA	MONTENERO DI BISACCIA
CHIETI			CAMPOBASSO	
 S.S. n.650 — Svincolo S.S. n.650 — Fiume Trigno		Fosso S. Rocco		Fosso Caracciolo
S4	S1v	S5	S2v	S6
R2	ERT1	ERT2	M3	R3
	Pozzo 4-5-7-8		Pozzo 6	
	HVSRS		HVSR6	
			Sorgente 1	

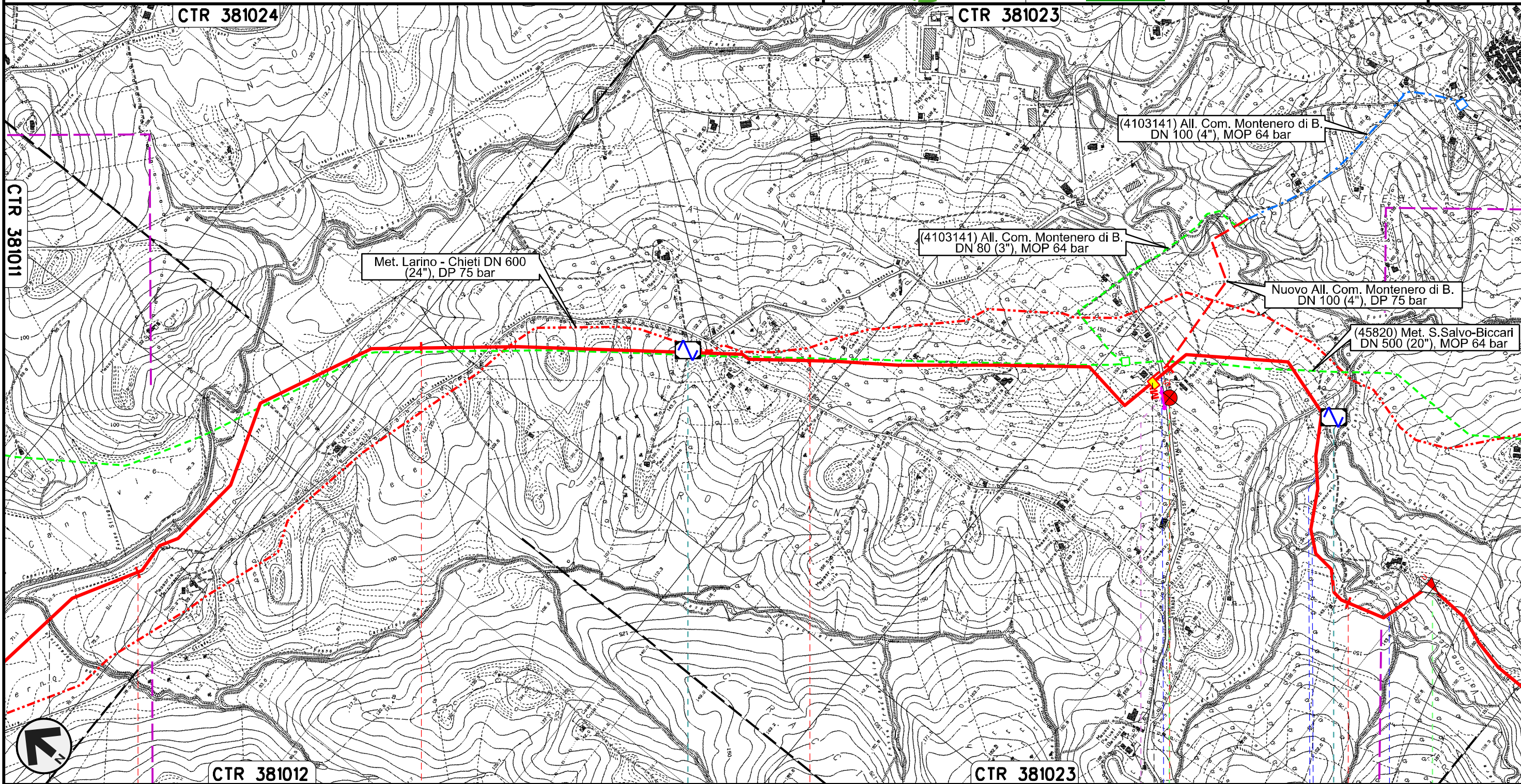


Rifacimento METANODOTTO SAN SALVO - BICCARI  
DN 650 (26"), DP 75 bar

00	21.12.18	EMISSIONE PER INTEGRAZIONE SIA	CAMILLONI	STROPPA	CAPRIOTTI
INDICE	DATA	REVISIONI	ELABORATO	VERIFICATO	APPROVATO
			Dis.	PG-TPIS-143	
			Comm.	NR /17076	

Foglio  
**4**  
di 25  
Scala  
1:10000

CARTA DELLE INDAGINI PER CARATTERIZZAZIONE SISMICA



Il presente disegno e' di proprieta' aziendale - La Societa' tutelera' i propri diritti a termine di legge.



8	9	10	11	12
MAFALDA	MONTENERO DI BISACCIA CAMPOBASSO		PIDI n.3 km 10+943	Vallone della Granclara
Fosso Caracciolo			S.P. n.163	Vallone della Granclara
			S9	CPTU1
			M4	
	HVSR7			HVSR8

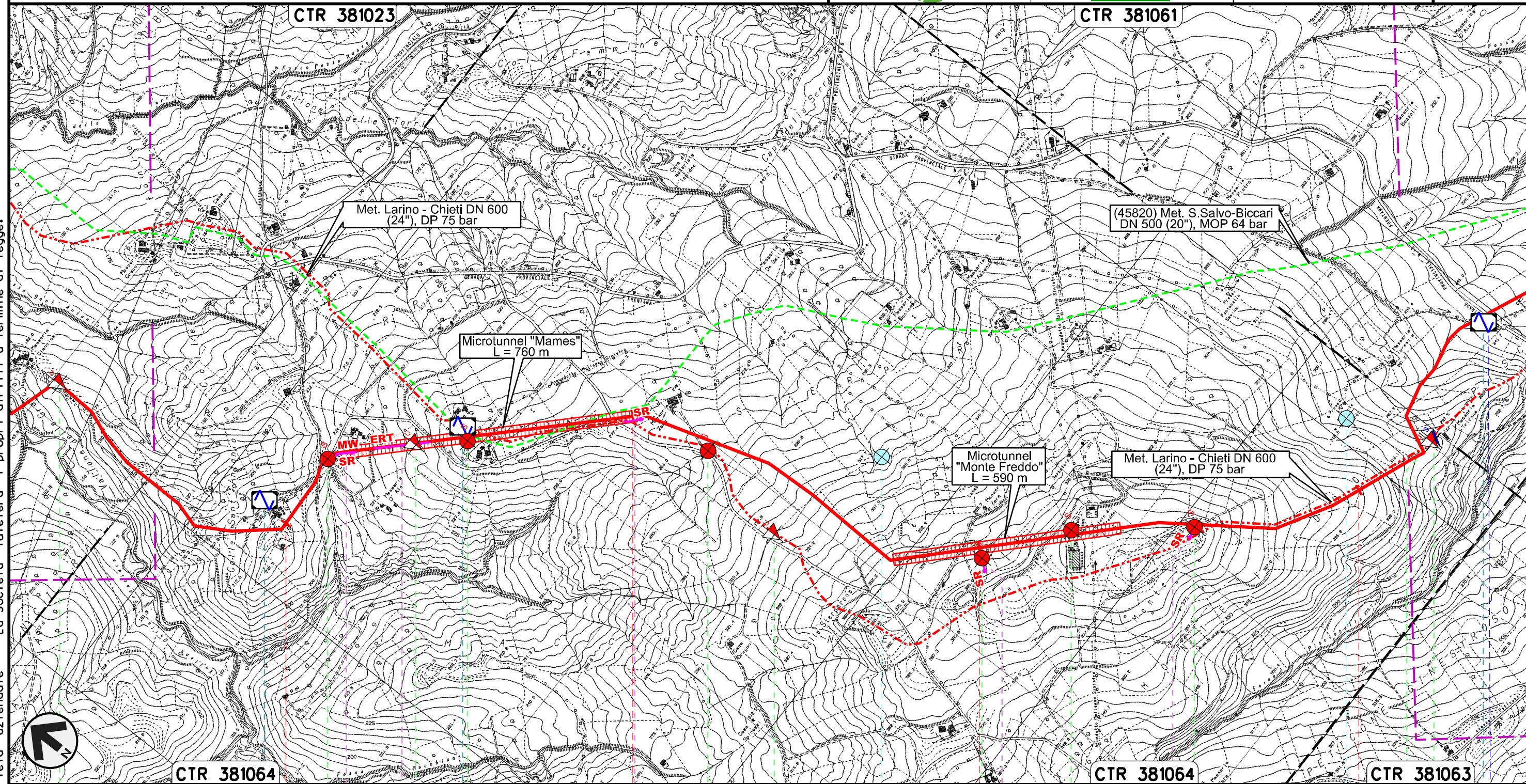


Rifacimento METANODOTTO SAN SALVO - BICCARI  
DN 650 (26"), DP 75 bar

00	21.12.18	EMISSIONE PER INTEGRAZIONE SIA	CAMILLONI	STROPPA	CAPRIOTTI
INDICE	DATA	REVISIONI	ELABORATO	VERIFICATO	APPROVATO
			Dis.	PG-TPIS-143	
			Comm.	NR /17076	

Foglio  
**5**  
di 25  
Scala  
1:10000

CARTA DELLE INDAGINI PER CARATTERIZZAZIONE SISMICA



MONTENERO DI BISACCIA											
CAMPOBASSO											
CPTU1	S10	CPTU2	S11	S12	CPTU3	S3v	S4v	S5v	CPTU4	DPSH4	S.P. n.13
	R5 M5	ERT1		R6		R3		R4			
					Sorgente 9				Sorgente 2		
HVSR9		HVSR10									HVSR11

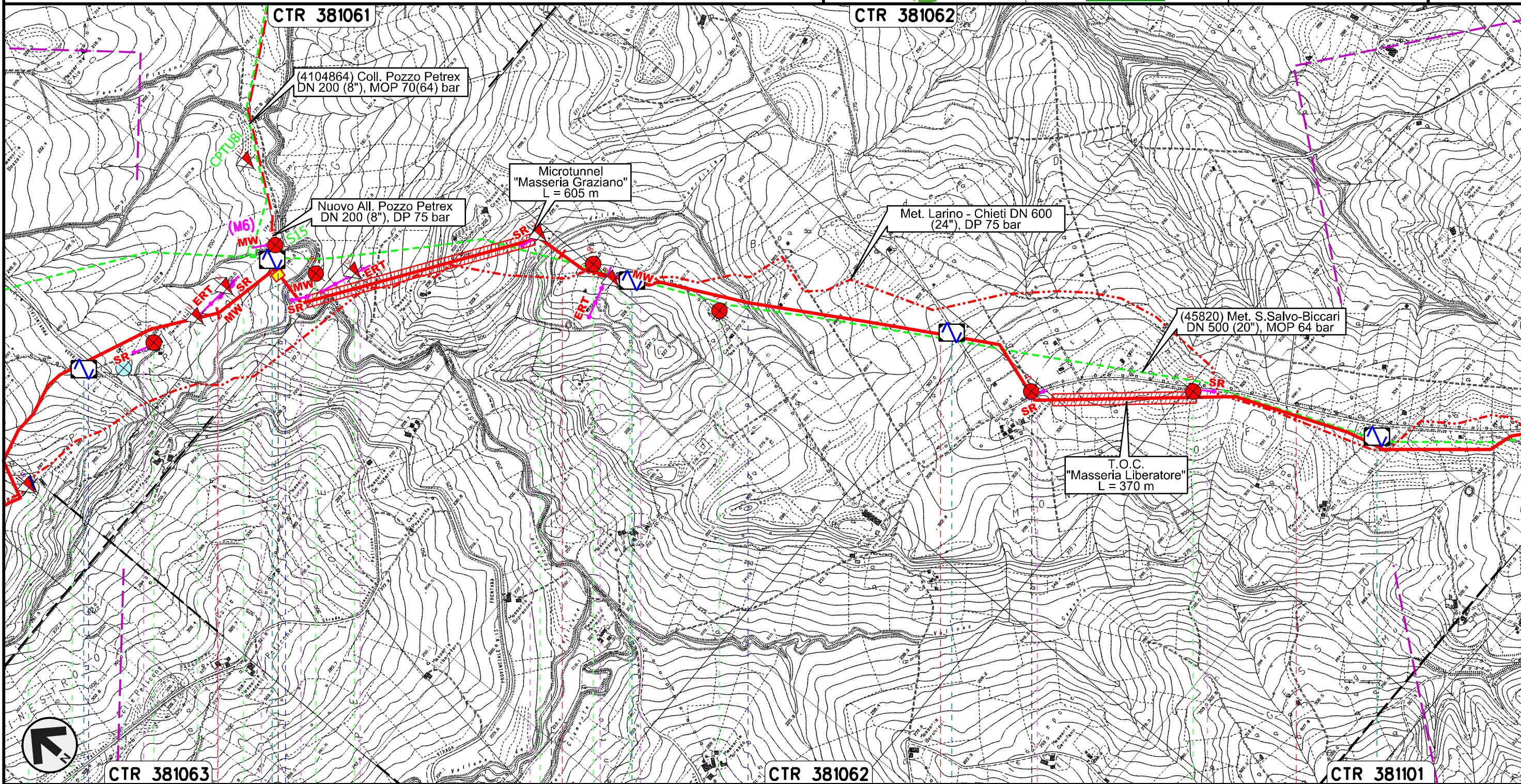


Rifacimento METANODOTTO SAN SALVO - BICCARI  
DN 650 (26"), DP 75 bar

00	21.12.18	EMISSIONE PER INTEGRAZIONE SIA	CAMILLONI	STROPPA	CAPRIOTTI
INDICE	DATA	REVISIONI	ELABORATO	VERIFICATO	APPROVATO
			Dis.	PG-TPIS-143	
			Comm.	NR /17076	

Foglio  
**6**  
di 25  
Scala  
1:10000

CARTA DELLE INDAGINI PER CARATTERIZZAZIONE SISMICA



Il presente disegno e' di proprieta' aziendale - La Societa' tutelera' i propri diritti a termine di legge.

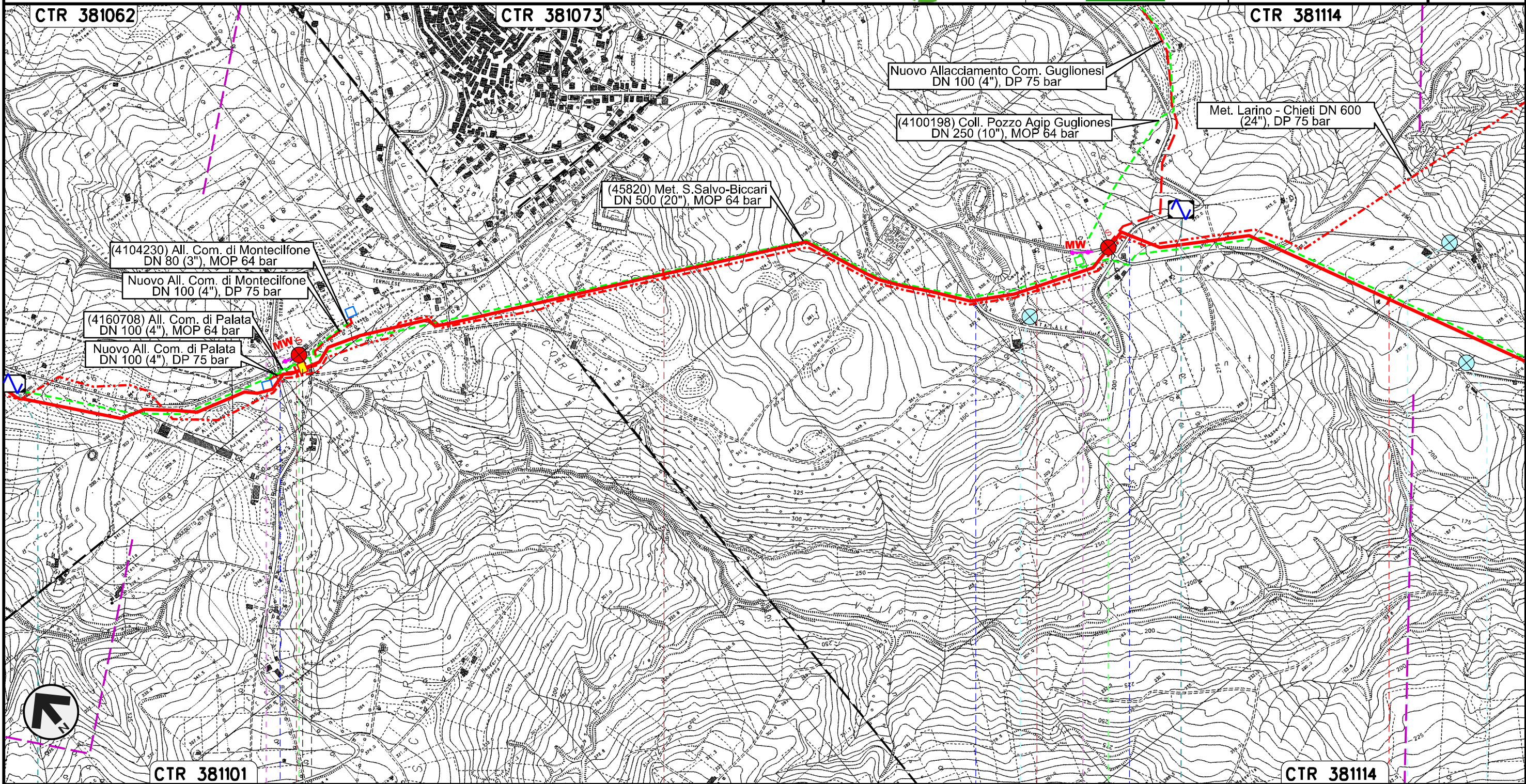
17				18				19				20			
MONTENERO DI BISACCIA				MONTECILFONE				CAMPOBASSO				PALATA			
S.P. n.13				Torrente Sinarca				Fosso della Guardiola				Fosso della Guardiola			
CPTU4	DPSH4	S13	CPTU5	CPTU14	S16	CPTU6	CPTU17	S18	CPTU7	S19	S6v	S7v			
	R7	ERT2	R8	MS14	R9	M7	ERT3	R10	ERT4	M8	R5	R6			
Sorgente 3															
HVSR11				HVSR12				HVSR13				HVSR14			
												HVSR15			



Rifacimento METANODOTTO SAN SALVO - BICCARI  
DN 650 (26"), DP 75 bar

00	21.12.18	EMISSIONE PER INTEGRAZIONE SIA	CAMILLONI	STROPPA	CAPRIOTTI	Foglio 7
INDICE	DATA	REVISIONI	ELABORATO	VERIFICATO	APPROVATO	di 25
			Dis. PG-TPIS-143			Scala 1:10000
			Comm. NR /17076			

CARTA DELLE INDAGINI PER CARATTERIZZAZIONE SISMICA



Il presente disegno e' di proprieta' aziendale - La Societa' tutelera' i propri diritti a termine di legge.



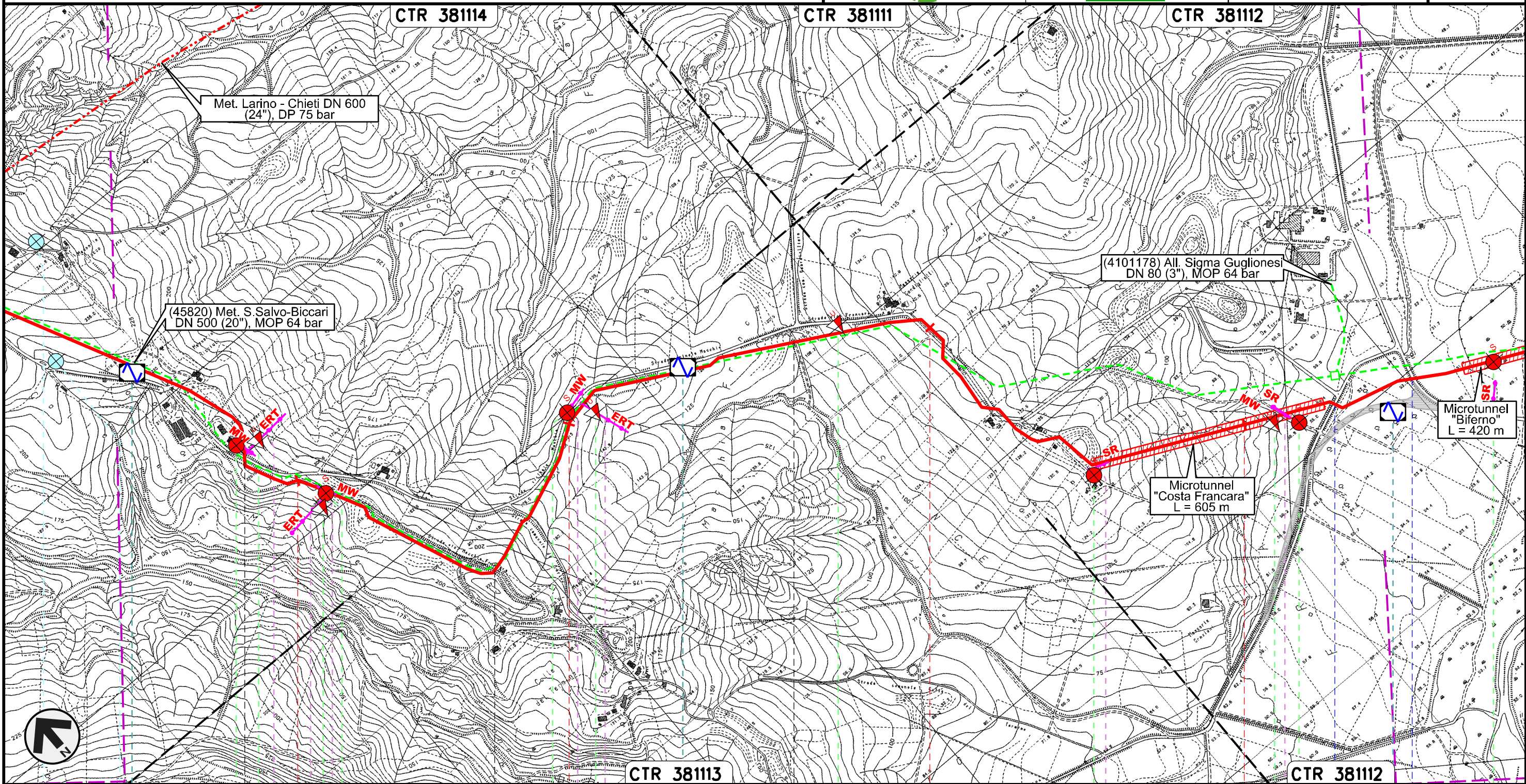


Rifacimento METANODOTTO SAN SALVO - BICCARI  
DN 650 (26"), DP 75 bar

00	21.12.18	EMISSIONE PER INTEGRAZIONE SIA	CAMILLONI	STROPPA	CAPRIOTTI
INDICE	DATA	REVISIONI	ELABORATO	VERIFICATO	APPROVATO
			Dis.	PG-TPIS-143	
			Comm.	NR /17076	

Foglio  
**8**  
di 25  
Scala  
1:10000

CARTA DELLE INDAGINI PER CARATTERIZZAZIONE SISMICA



Il presente disegno e' di proprieta' aziendale - La Societa' tutelera' i propri diritti a termine di legge.

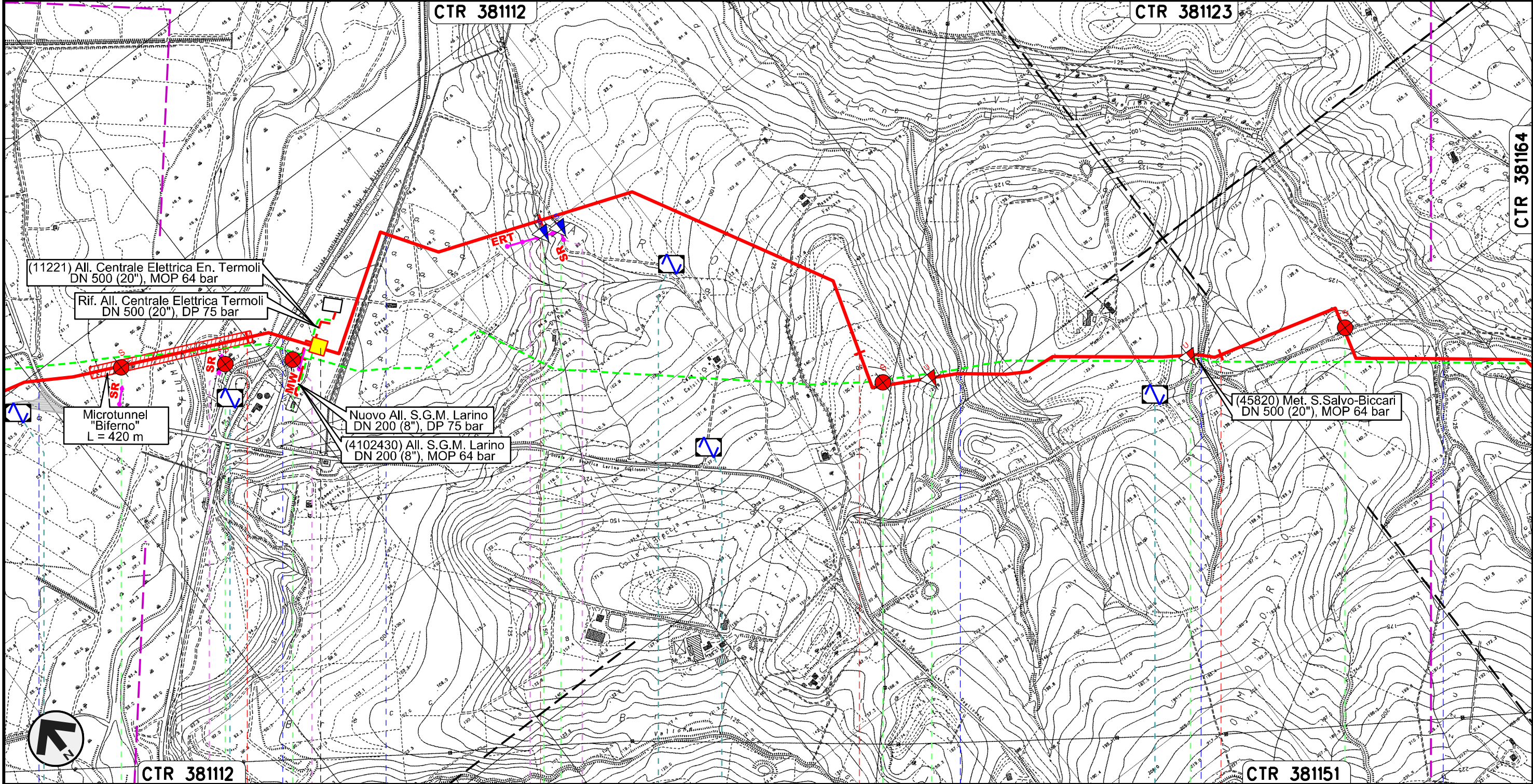
MONTECILFONE		25	PALATA		26	MONTECILFONE		27	GUGLIONESI		28		
				CAMPOBASSO									
		S22	CPTU8	CPTU9	S23	S24	CPTU10	CPTU11	S25	CPTU12	S26	S27	
		M11	ERT5	ERT6	M12	M13	ERT7		R11	R12	M14	R26	
Sorgente 6	Sorgente 5												
HVSR20								HVSR21				HVSR22	



Rifacimento METANODOTTO SAN SALVO - BICCARI  
DN 650 (26"), DP 75 bar

00	21.12.18	EMISSIONE PER INTEGRAZIONE SIA	CAMILLONI	STROPPA	CAPRIOTTI	Foglio
INDICE	DATA	REVISIONI	ELABORATO	VERIFICATO	APPROVATO	9
			Dis. PG-TPIS-143			di 25
			Comm. NR /17076			Scala 1:10000

CARTA DELLE INDAGINI PER CARATTERIZZAZIONE SISMICA



Il presente disegno e' di proprieta' aziendale - La Societa' tutelera' i propri diritti a termine di legge.



GUGLIONESI		29	30	31	32	LARINO CAMPOBASSO	
● S.P. n.80 Fiume Biferno	● S.S. n.647	● Acquedotto DN 2500		● Fosso	● Fosso	● Vallone Rio Vivo	
S27	S28	S29	DPSH13	DPSH30	S31	CPTU11	CPTU21
R26	R27	M15	ERT8	R13			S13v
HVSR22	HVSR23		HVSR25	HVSR24			HVSR26

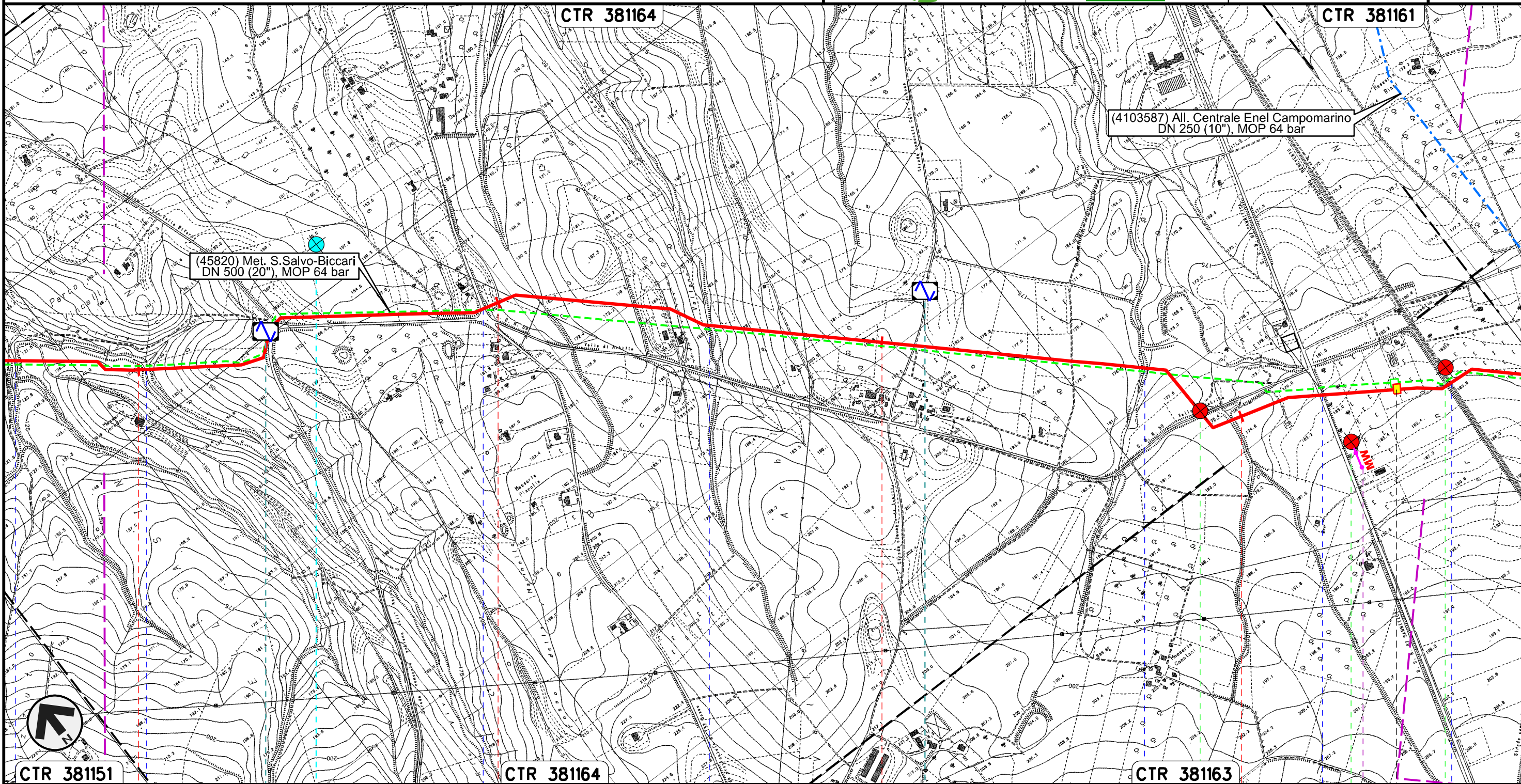


Rifacimento METANODOTTO SAN SALVO - BICCARI  
DN 650 (26"), DP 75 bar

00	21.12.18	EMISSIONE PER INTEGRAZIONE SIA	CAMILLONI	STROPPA	CAPRIOTTI
INDICE	DATA	REVISIONI	ELABORATO	VERIFICATO	APPROVATO
			Dis.	PG-TPIS-143	
			Comm.	NR /17076	

Foglio  
**10**  
di 25  
Scala  
1:10000

CARTA DELLE INDAGINI PER CARATTERIZZAZIONE SISMICA



Il presente disegno e' di proprieta' aziendale - La Societa' tutelera' i propri diritti a termine di legge.

CTR 381151	33	34	35	36	CTR 381163
LARINO CAMPOBASSO					
Vallone Rio Vivo	Vallone Rio Vivo	S.P. n.137	Vallone Francesca	Fosso Pisciarellò	S.S. n.87 Campobasso-Benevento
					FS Termoli
					S14v
					S32
					M16
	Pozzo 9				S33
	HVSR27				
			HVSR28		

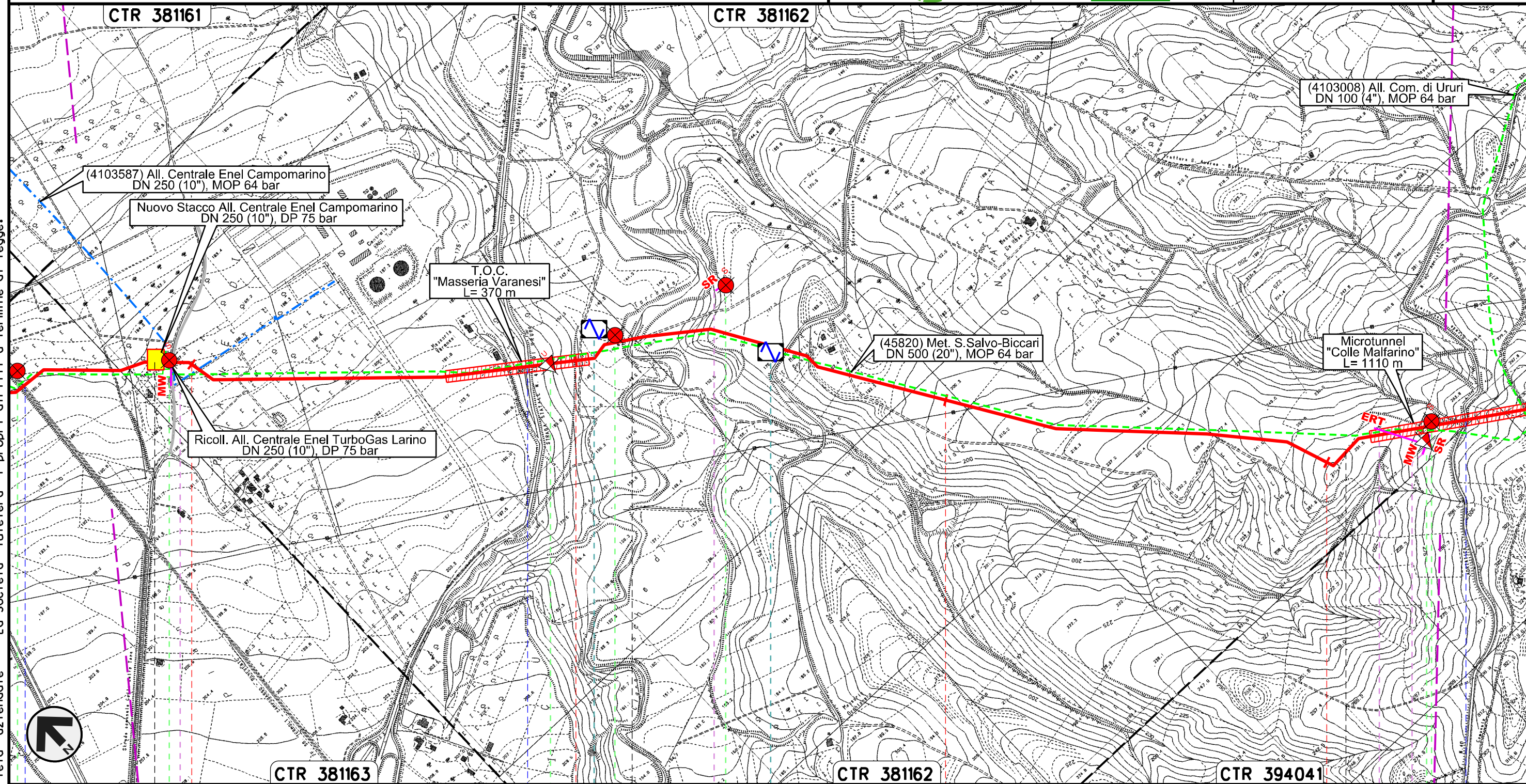


Rifacimento METANODOTTO SAN SALVO - BICCARI  
DN 650 (26"), DP 75 bar

00	21.12.18	EMISSIONE PER INTEGRAZIONE SIA	CAMILLONI	STROPPA	CAPRIOTTI
INDICE	DATA	REVISIONI	ELABORATO	VERIFICATO	APPROVATO
			Dis.	PG-TPIS-143	
			Comm.	NR /17076	

Foglio  
**11**  
di 25  
Scala  
1:10000

CARTA DELLE INDAGINI PER CARATTERIZZAZIONE SISMICA



Il presente disegno e' di proprieta' aziendale - La Societa' tutelera' i propri diritti a termine di legge.



37		38		39		40	
LARINO				CAMPOBASSO		URURI	
						MONTORIO NEI FRENTANI	
FS Termoli CB-BN		S.P. n.167		Torrente Cigno		S.P. n.40 Adriatica	
S33	S34	CPTU3i	S35	S36	CPTU14	S37	
	M17			R14			ERT9 R15M18
		HVSR29		HVSR30			

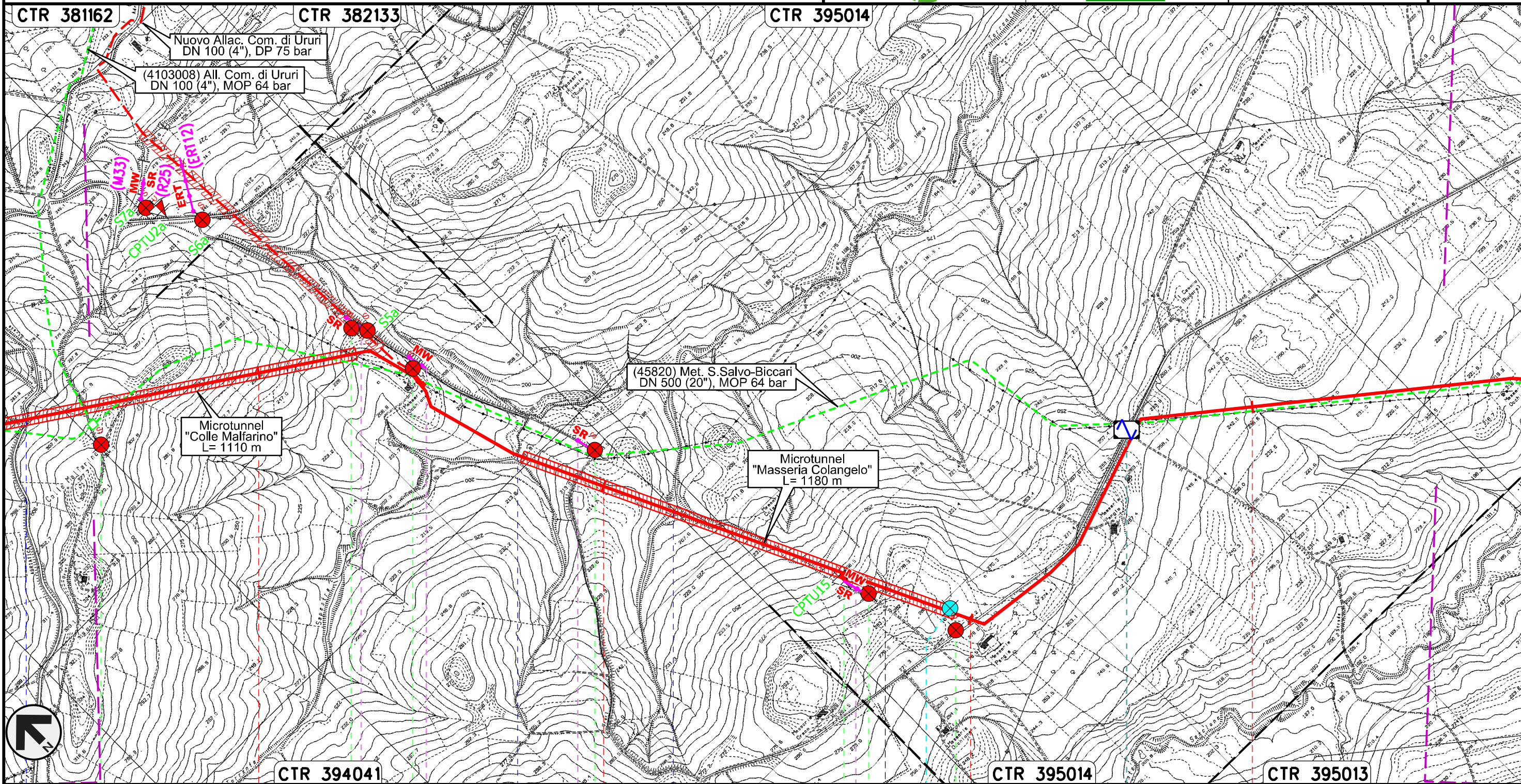


Rifacimento METANODOTTO SAN SALVO - BICCARI  
DN 650 (26"), DP 75 bar

00	21.12.18	EMISSIONE PER INTEGRAZIONE SIA	CAMILLONI	STROPPA	CAPRIOTTI
INDICE	DATA	REVISIONI	ELABORATO	VERIFICATO	APPROVATO
			Dis.	PG-TPIS-143	
			Comm.	NR /17076	

Foglio  
**12**  
di 25  
Scala  
1:10000

CARTA DELLE INDAGINI PER CARATTERIZZAZIONE SISMICA



Il presente disegno e' di proprieta' aziendale - La Societa' tutelera' i propri diritti a termine di legge.



	41	42	43	44
	MONTORIO NEI FRENTANI		CAMPOBASSO	ROTELLO
● S.P. n.40 Adriatica		● Torrente Sapestra	● Fosso	
S38	S39	S40	S41	CPTU15 S42 S43
	R16	M19	R17	R18M20
				Pozzo 10
				HVSR32

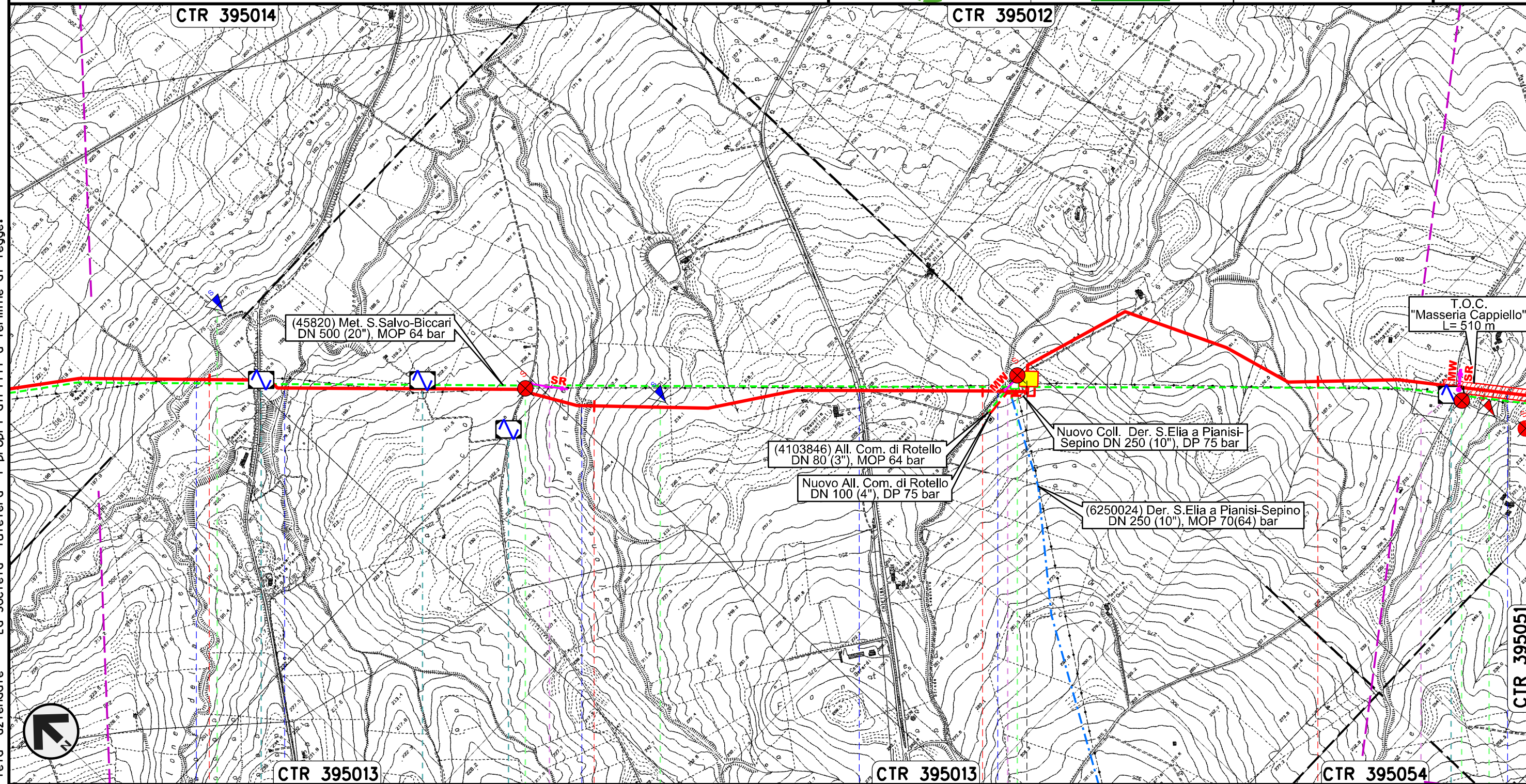


Rifacimento METANODOTTO SAN SALVO - BICCARI  
DN 650 (26"), DP 75 bar

00	21.12.18	EMISSIONE PER INTEGRAZIONE SIA	CAMILLONI	STROPPA	CAPRIOTTI
INDICE	DATA	REVISIONI	ELABORATO	VERIFICATO	APPROVATO
			Dis.	PG-TPIS-143	
			Comm.	NR /17076	

Foglio  
**13**  
di 25  
Scala  
1:10000

CARTA DELLE INDAGINI PER CARATTERIZZAZIONE SISMICA



Il presente disegno e' di proprieta' aziendale - La Societa' tutelera' i propri diritti a termine di legge.



45	46	47	48
ROTELLO CAMPOBASSO			
Torrente Saccione	Fosso	Vallone Lanziere	S.P. n.78
DPSH16	S44	DPSH4i	S45
	R19	M21	R20M22 S46 CPTU17
HVSR33	HVSR34	HVSR35	HVSR36

PIDI con regolazione  
75/64 n.9 km 47+142

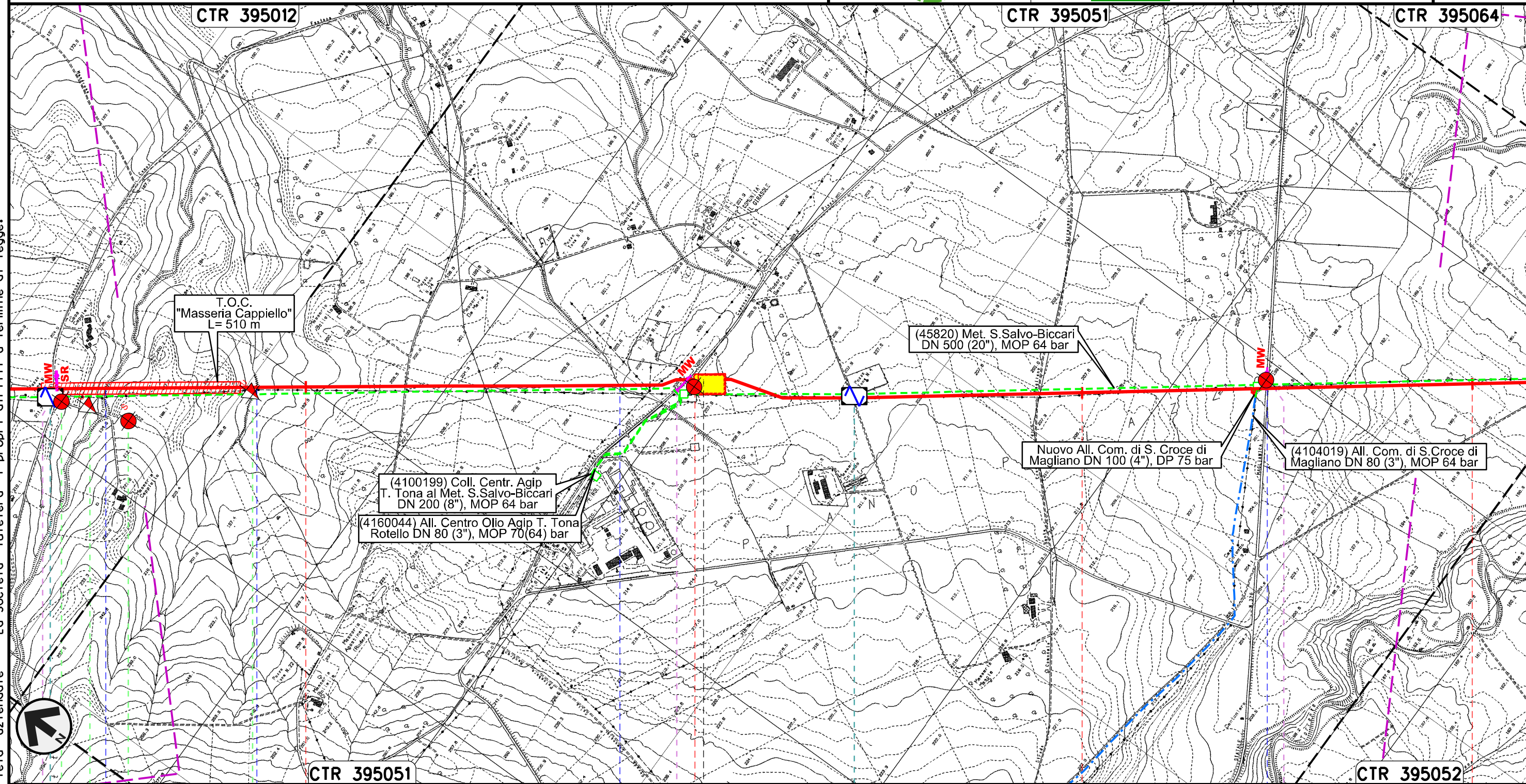


Rifacimento METANODOTTO SAN SALVO - BICCARI  
DN 650 (26"), DP 75 bar

00	21.12.18	EMISSIONE PER INTEGRAZIONE SIA	CAMILLONI	STROPPA	CAPRIOTTI
INDICE	DATA	REVISIONI	ELABORATO	VERIFICATO	APPROVATO
			Dis.	PG-TPIS-143	
			Comm.	NR /17076	

Foglio  
**14**  
di 25  
Scala  
1:10000

CARTA DELLE INDAGINI PER CARATTERIZZAZIONE SISMICA



Il presente disegno e' di proprieta' aziendale - La Societa' tutelera' i propri diritti a termine di legge.



49		50		51		52	
ROTELLO				CAMPOBASSO			
Fosso		Fosso		Torrente Mannara		S.P. n.166 dei Tre Titoli	
S46	CPTU17	S47	CPTU18	S48		S49	
R20M22				M23		M24	
HVSR36				HVSR37			

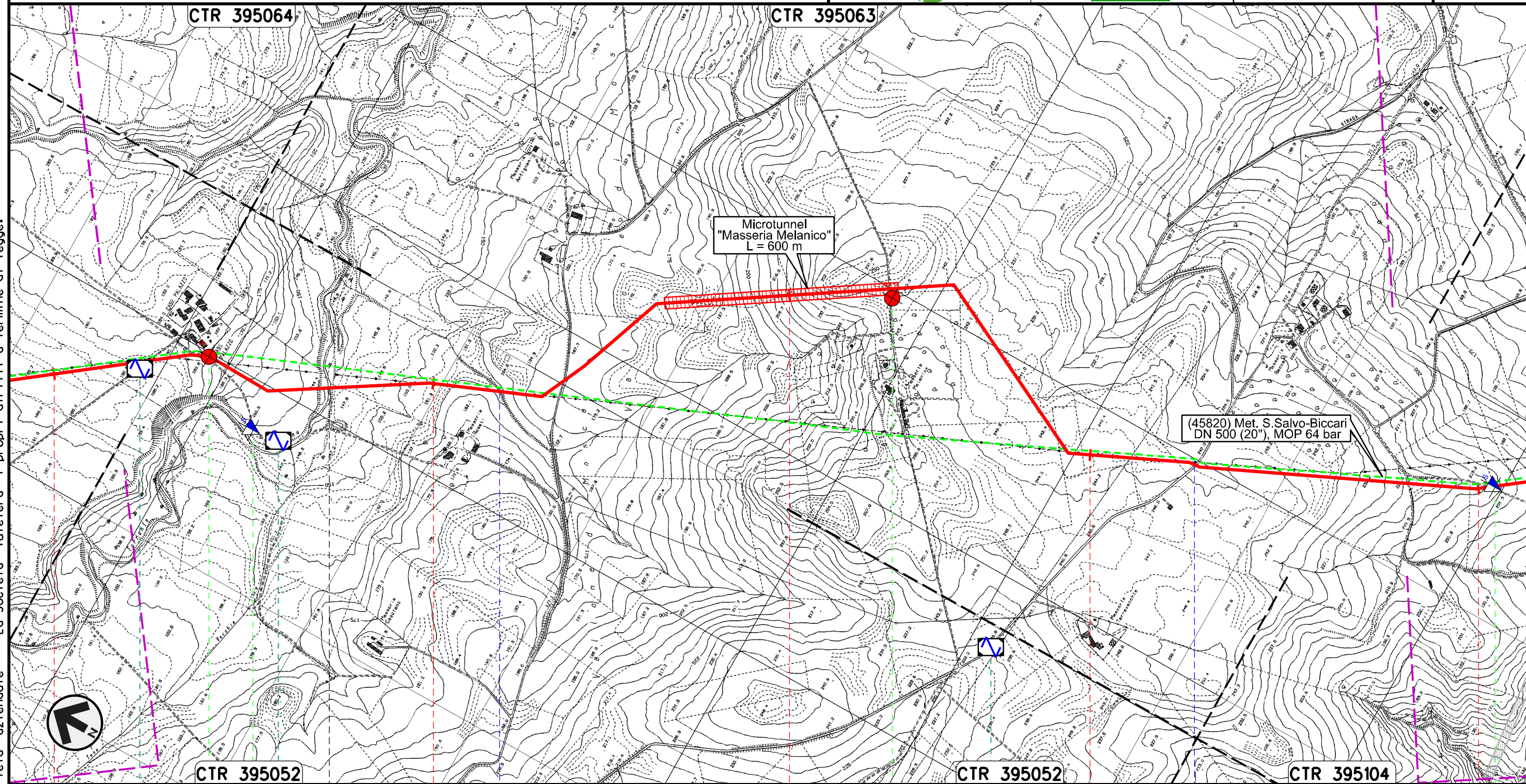


Rifacimento METANODOTTO SAN SALVO - BICCARI  
DN 650 (26"), DP 75 bar

00	21.12.18	EMISSIONE PER INTEGRAZIONE SIA	CAMILLONI	STROPPA	CAPRIOTTI
INDICE	DATA	REVISIONI	ELABORATO	VERIFICATO	APPROVATO
			Dis.	PG-TPIS-143	
			Comm.	NR /17076	

Foglio  
**15**  
di 25  
Scala  
1:10000

CARTA DELLE INDAGINI PER CARATTERIZZAZIONE SISMICA



Microtunnel  
"Masseria Melanico"  
L = 600 m

(45820) Met. S.Salvo-Biccari  
DN 500 (20"), MOP 64 bar

Il presente disegno e' di proprieta' aziendale - La Societa' tutelera' i propri diritti a termine di legge.

52	53	54	55	56
ROTELLO		SANTA CROCE DI MAGLIANO		
		CAMPOBASSO		
	Torrente Tona	Vallone di Mosca		S.P. n.118
S50	DPSH19		S52	DPSH21
HVSR38	HVSR39		HVSR40	

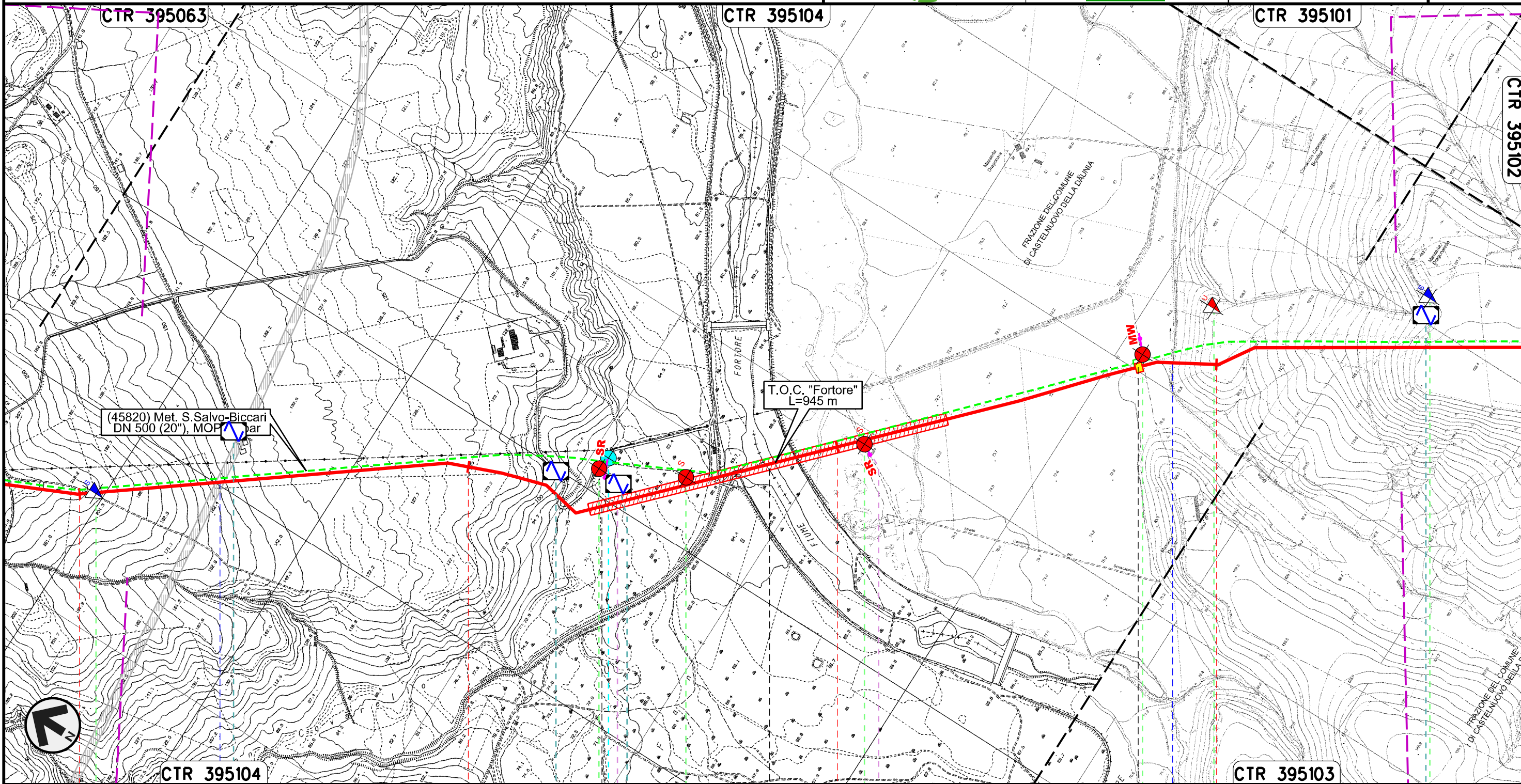


Rifacimento METANODOTTO SAN SALVO - BICCARI  
DN 650 (26"), DP 75 bar

00	21.12.18	EMISSIONE PER INTEGRAZIONE SIA	CAMILLONI	STROPPA	CAPRIOTTI
INDICE	DATA	REVISIONI	ELABORATO	VERIFICATO	APPROVATO
			Dis.	PG-TPIS-143	
			Comm.	NR /17076	

Foglio  
**16**  
di 25  
Scala  
1:10000

CARTA DELLE INDAGINI PER CARATTERIZZAZIONE SISMICA



Il presente disegno e' di proprieta' aziendale - La Societa' tutelera' i propri diritti a termine di legge.

56	57	58	59
SANTA CROCE DI MAGLIANO		CASTELNUOVO DELLA DAUNIA	
CAMPOBASSO		FOGGIA	
S.S. in Programma		Fiume Fortore	Canale della Botte
DPSH21	S53	S54	S55
	R22	R23	M26
	Pozzo 12		
HVSR41	HVSR42	HVSR43	HVSR44

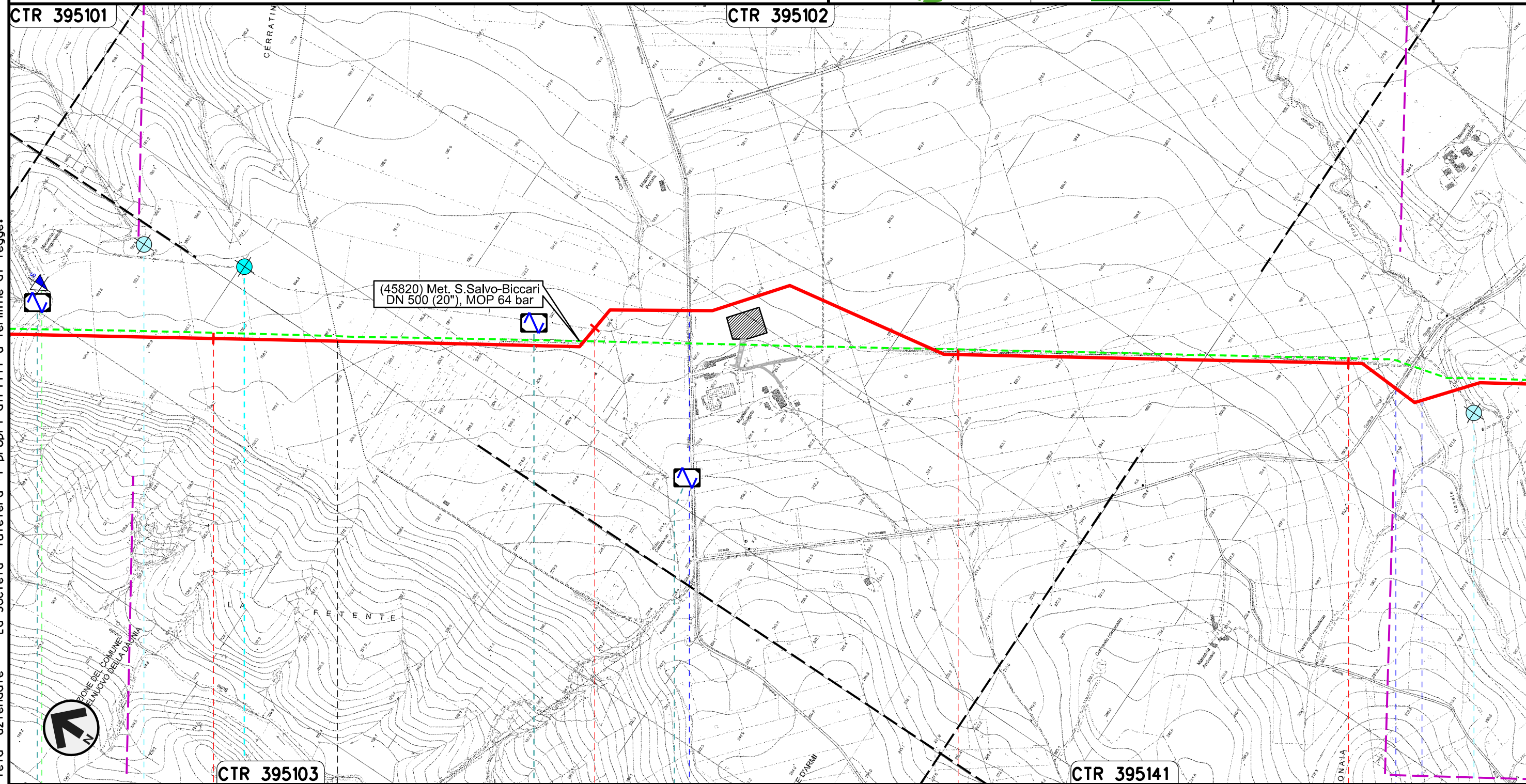


Rifacimento METANODOTTO SAN SALVO - BICCARI  
DN 650 (26"), DP 75 bar

00	21.12.18	EMISSIONE PER INTEGRAZIONE SIA	CAMILLONI	STROPPA	CAPRIOTTI
INDICE	DATA	REVISIONI	ELABORATO	VERIFICATO	APPROVATO
			Dis.	PG-TPIS-143	
			Comm.	NR /17076	

Foglio  
**17**  
di 25  
Scala  
1:10000

CARTA DELLE INDAGINI PER CARATTERIZZAZIONE SISMICA



Il presente disegno e' di proprieta' aziendale - La Societa' tutelera' i propri diritti a termine di legge.

60		61		62		63	
CASTELNUOVO DELLA DAUNIA				CASALVECCHIO DI PUGLIA			
				FOGGIA			
				S.P. n.11		S.P. n.8	
DPSH23						Canale Finocchito	
Sorgente 7		Pozzo 13				Sorgente 8	
HVSR44		HVSR45		HVSR46			

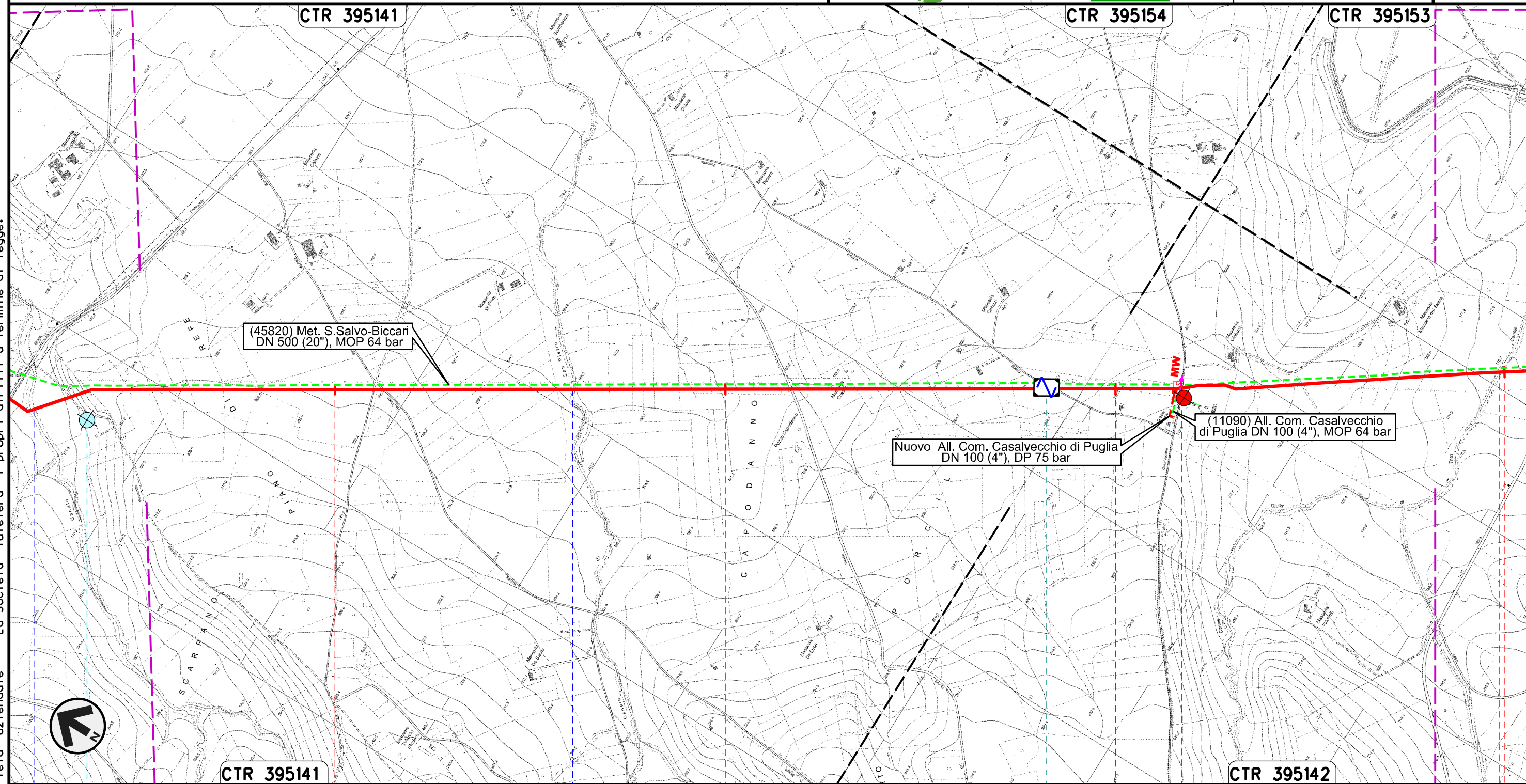


Rifacimento METANODOTTO SAN SALVO - BICCARI  
DN 650 (26"), DP 75 bar

00	21.12.18	EMISSIONE PER INTEGRAZIONE SIA	CAMILLONI	STROPPA	CAPRIOTTI
INDICE	DATA	REVISIONI	ELABORATO	VERIFICATO	APPROVATO
					
			Dis.	PG-TPIS-143	
			Comm.	NR /17076	

Foglio  
**18**  
di 25  
Scala  
1:10000

CARTA DELLE INDAGINI PER CARATTERIZZAZIONE SISMICA



Il presente disegno e' di proprieta' aziendale - La Societa' tutelera' i propri diritti a termine di legge.

64	65	66	67
CASALVECCHIO DI PUGLIA		CASTELNUOVO DELLA DAUNIA	
FOGGIA			
● Canale Finocchito	● Canale San Pietro		● Canale Giulio Toro
		S56	
		M27	
Sorgente 8			
		HVS47	

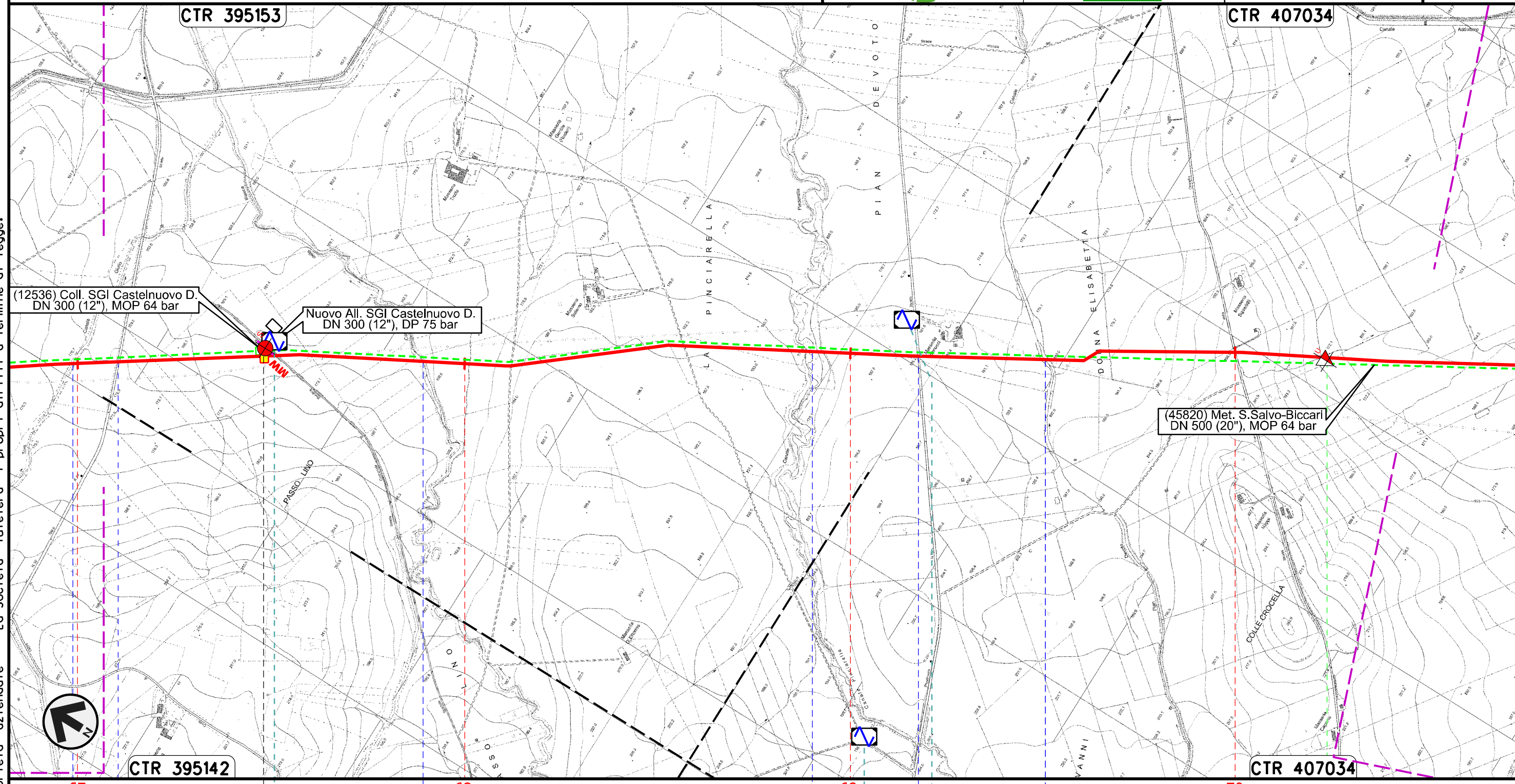


Rifacimento METANODOTTO SAN SALVO – BICCARI  
DN 650 (26"), DP 75 bar

00	21.12.18	EMISSIONE PER INTEGRAZIONE SIA	CAMILLONI	STROPPA	CAPRIOTTI
INDICE	DATA	REVISIONI	ELABORATO	VERIFICATO	APPROVATO
			Dis.	PG-TPIS-143	
			Comm.	NR /17076	

Foglio  
**19**  
di 25  
Scala  
1:10000

CARTA DELLE INDAGINI PER CARATTERIZZAZIONE SISMICA



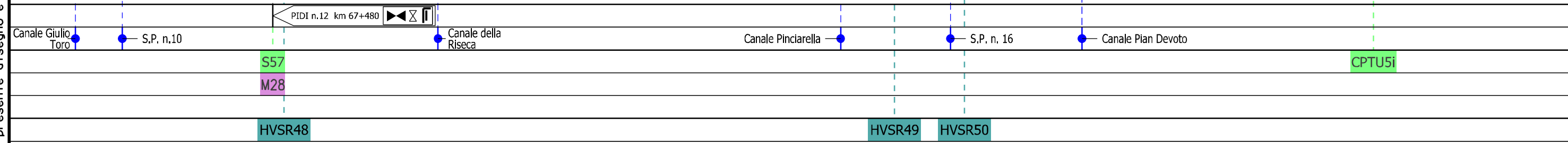
CTR 395153

CTR 407034

CTR 395142

CTR 407034

CASTELNUOVO DELLA DAUNIA  
FOGGIA



Il presente disegno e' di proprieta' aziendale - La Societa' tutelera' i propri diritti a termine di legge.

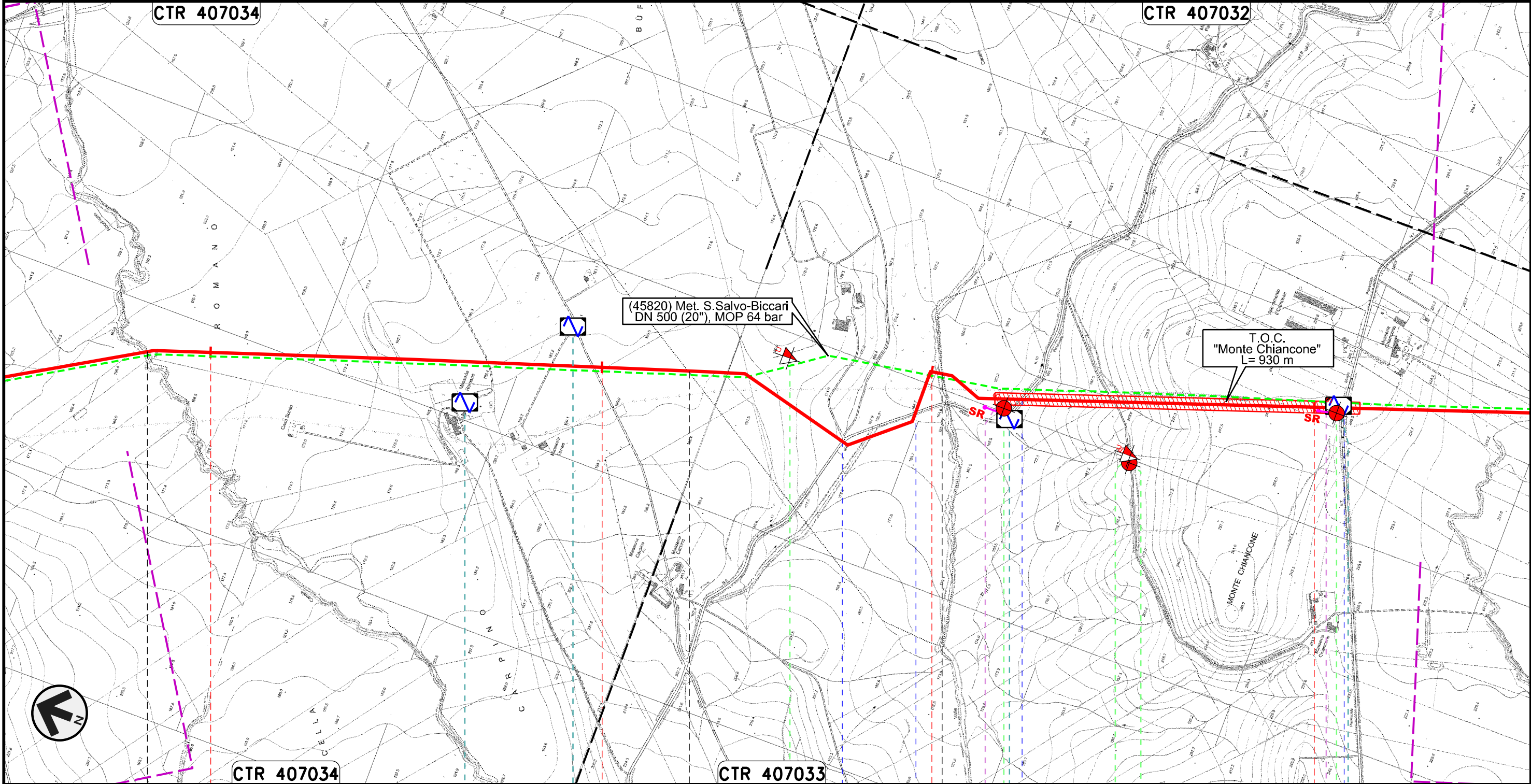


Rifacimento METANODOTTO SAN SALVO - BICCARI  
DN 650 (26"), DP 75 bar

00	21.12.18	EMISSIONE PER INTEGRAZIONE SIA	CAMILLONI	STROPPA	CAPRIOTTI
INDICE	DATA	R E V I S I O N I	ELABORATO	VERIFICATO	APPROVATO
 			Dis.	PG-TPIS-143	
			Comm.	NR /17076	

Foglio  
**20**  
di 25  
Scala  
1:10000

CARTA DELLE INDAGINI PER CARATTERIZZAZIONE SISMICA



Il presente disegno e' di proprieta' aziendale - La Societa' tutelera' i propri diritti a termine di legge.

71	72	73	74
CASTELNUOVO DELLA DAUNIA	PIETRAMONTECORVINO	LUCERA FOGGIA	PIETRAMONTECORVINO
Canale Rocchione		S.P. n.6 S.P. n.6 Canale della Valle S.P. n.6	S.P. n.7
		CPTU6i S9v S10v CPTU24	S11v
		R7	R8
HVSR51	HVSR52	HVSR53	HVSR54

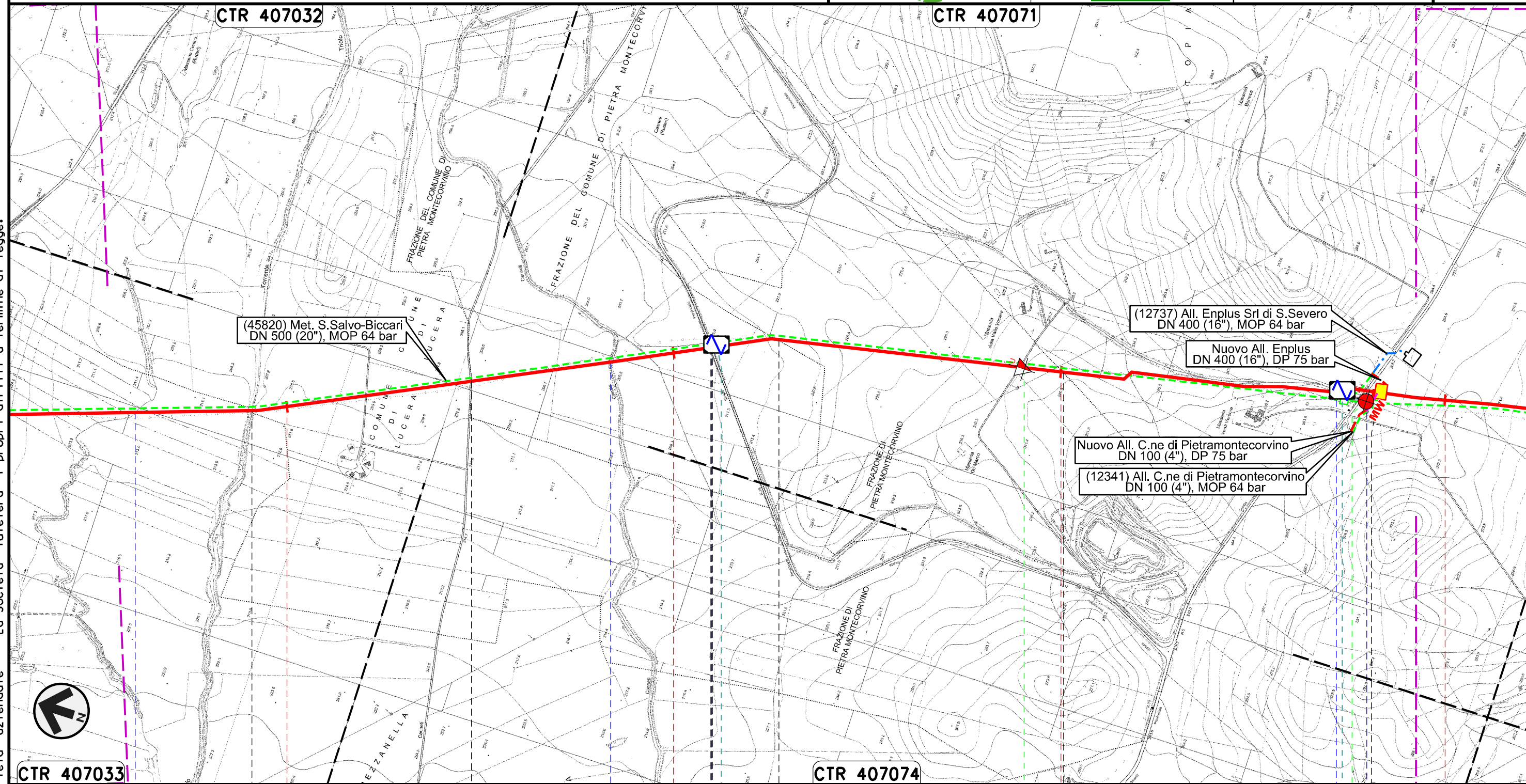


Rifacimento METANODOTTO SAN SALVO - BICCARI  
DN 650 (26"), DP 75 bar

00	21.12.18	EMISSIONE PER INTEGRAZIONE SIA	CAMILLONI	STROPPA	CAPRIOTTI
INDICE	DATA	REVISIONI	ELABORATO	VERIFICATO	APPROVATO
			Dis.	PG-TPIS-143	
			Comm.	NR /17076	

Foglio  
**21**  
di 25  
Scala  
1:10000

CARTA DELLE INDAGINI PER CARATTERIZZAZIONE SISMICA



Il presente disegno e' di proprieta' aziendale - La Societa' tutelera' i propri diritti a termine di legge.

PIETRAMONTECORVINO	75	LUCERA	76	PIETRAMONTECORVINO	77	LUCERA	78	PIETRAMONTECORVINO
		FOGGIA						
Torrente Triolo	Torrente Triolo II	Canale Canneti	S.P. n.18	CPTU71	Fosso	S.P. n.5		
				HVSR55			S58	M29
							HVSR56	

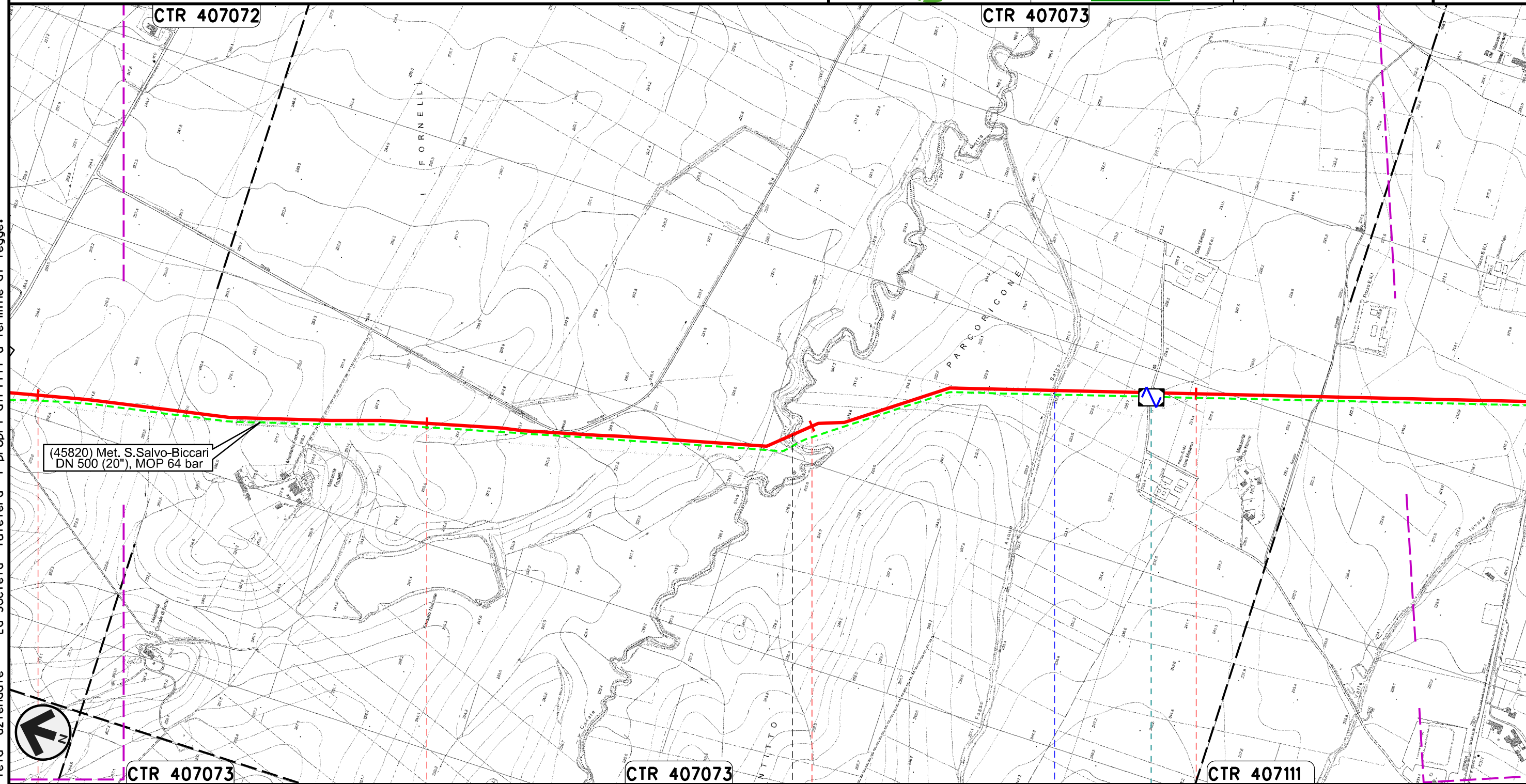


Rifacimento METANODOTTO SAN SALVO - BICCARI  
DN 650 (26"), DP 75 bar

00	21.12.18	EMISSIONE PER INTEGRAZIONE SIA	CAMILLONI	STROPPA	CAPRIOTTI
INDICE	DATA	REVISIONI	ELABORATO	VERIFICATO	APPROVATO
			Dis.	PG-TPIS-143	
			Comm.	NR /17076	

Foglio  
**22**  
di 25  
Scala  
1:10000

CARTA DELLE INDAGINI PER CARATTERIZZAZIONE SISMICA



Il presente disegno e' di proprieta' aziendale - La Societa' tutelera' i propri diritti a termine di legge.

78	79	80	81
PIETRAMONTECORVINO		FOGGIA	VOLTURINO
		● Canale Motta Montecorvino	● Fosso Acqua Salsa
			HVSR57

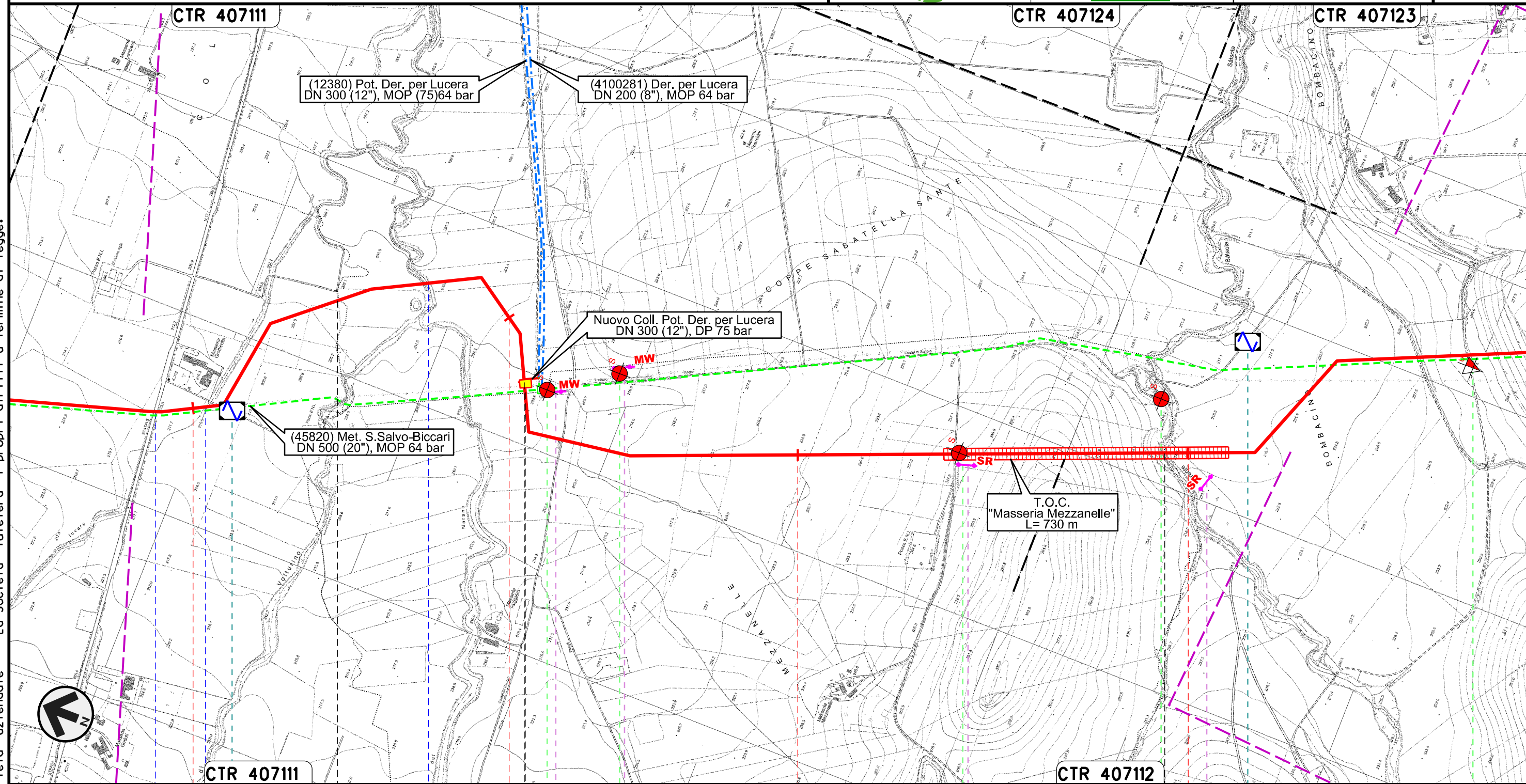


Rifacimento METANODOTTO SAN SALVO - BICCARI  
DN 650 (26"), DP 75 bar

00	21.12.18	EMISSIONE PER INTEGRAZIONE SIA	CAMILLONI	STROPPA	CAPRIOTTI
INDICE	DATA	R E V I S I O N I	ELABORATO	VERIFICATO	APPROVATO
			Dis.	PG-TPIS-143	
			Comm.	NR /17076	

Foglio  
**23**  
di 25  
Scala  
1:10000

CARTA DELLE INDAGINI PER CARATTERIZZAZIONE SISMICA



Il presente disegno e' di proprieta' aziendale - La Societa' tutelera' i propri diritti a termine di legge.

CTR 407111		82	83		84	CTR 407112		85
VOLTURINO		LUCERA		ALBERONA		BICCARI		
				FOGGIA				
		Torrente Casanova		PIDI n.14 km 83+176		Torrente Salsola		
S.S. n. 17		Fosso						
		S59		S12v		S15v		CPTU26
		M30		M1		R1		R2
HVSR58						HVSR59		

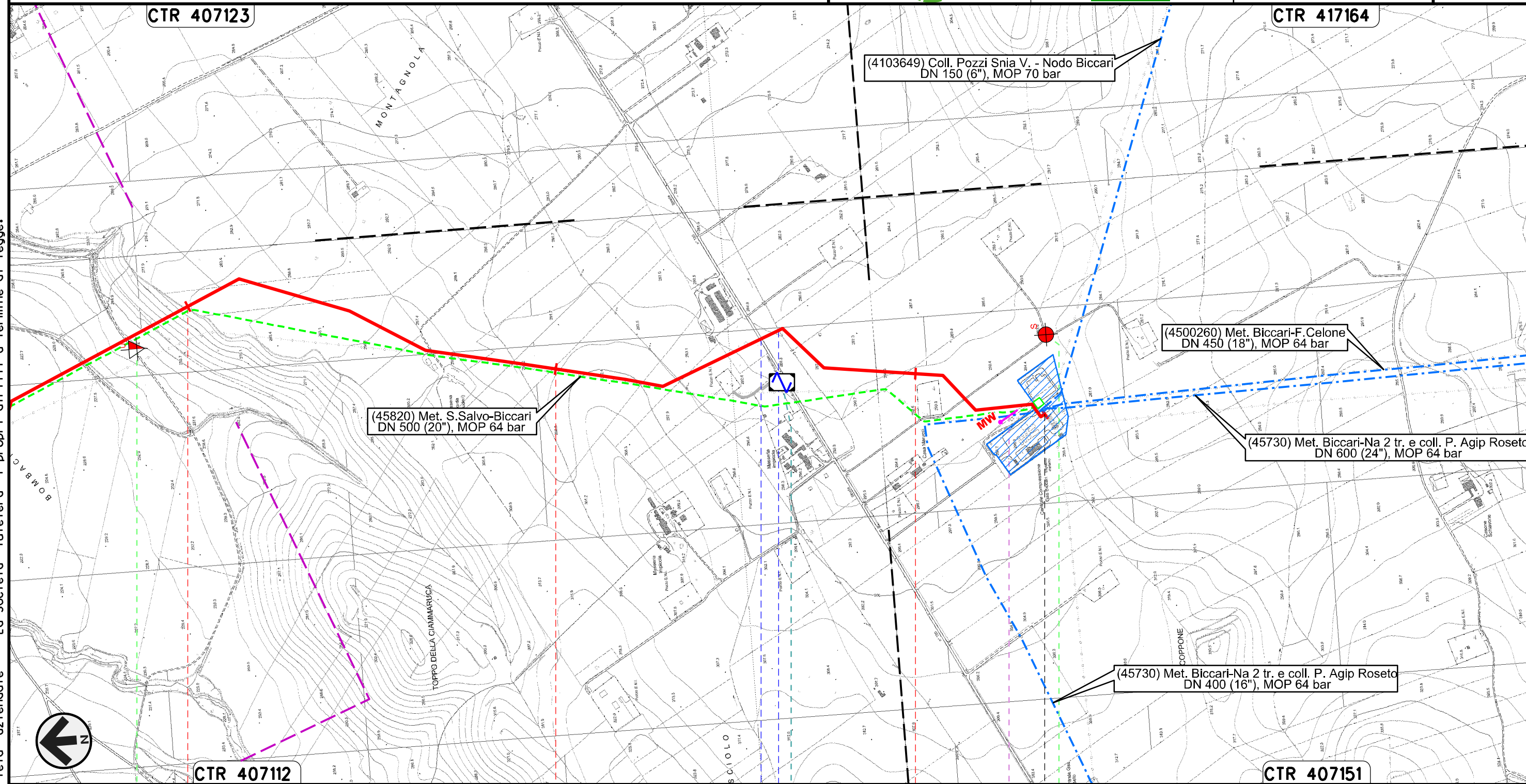


Rifacimento METANODOTTO SAN SALVO - BICCARI  
DN 650 (26"), DP 75 bar

00	21.12.18	EMISSIONE PER INTEGRAZIONE SIA	CAMILLONI	STROPPA	CAPRIOTTI
INDICE	DATA	REVISIONI	ELABORATO	VERIFICATO	APPROVATO
			Dis.	PG-TPIS-143	
			Comm.	NR /17076	

Foglio  
**24**  
di 25  
Scala  
1:10000

CARTA DELLE INDAGINI PER CARATTERIZZAZIONE SISMICA



(45820) Met. S.Salvo-Biccari  
DN 500 (20"), MOP 64 bar

(4103649) Coll. Pozzi Snia V. - Nodo Biccari  
DN 150 (6"), MOP 70 bar

(4500260) Met. Biccari-F. Celone  
DN 450 (18"), MOP 64 bar

(45730) Met. Biccari-Na 2 tr. e coll. P. Agip Roseto  
DN 600 (24"), MOP 64 bar

(45730) Met. Biccari-Na 2 tr. e coll. P. Agip Roseto  
DN 400 (16"), MOP 64 bar

CTR 407112

CTR 407151

86

87

88

88+390

BICCARI  
FOGGIA

Nodo di Biccari n.1029 km 88+390

S.P. n.130    Fosso

CPTU26

S60

M31

HVSR60

Il presente disegno e' di proprieta' aziendale - La Societa' tutelera' i propri diritti a termine di legge.



CARTA DELLE INDAGINI PER CARATTERIZZAZIONE SISMICA



LEGENDA

SIMBOLOGIA CARTOGRAFICA

- |  |   |  |   |
|--|---|--|---|
|  | Metanodotto in progetto                           |  | Altre condotte di terzi   |
|  | Metanodotti in esercizio                          |  | Altri metanodotti in progetto   |
|  | Metanodotti da porre fuori esercizio e recuperare |  | Gallerie, Tunnel, Mini-Microtunnel, Raise Boring, T.O.C. e Direct Pipe.             |
|  | Aree impianti stacco-terminale in progetto        |  | Impianti di linea in progetto   |
|  | Aree impianti stacco-terminale esistenti          |  | Impianti di linea su rete in esercizio  |
|  | Limite sovrapposizione fogli                      |  | Impianti di linea da porre fuori esercizio e recuperare                             |
|  |   |  | Nuova viabilita'  |
|  |   |  | Viabilita' in programma   |
|  |   |  | Metanodotto S.G.I. Larino-Chieti DN 600(24"), DP 75 bar (in corso di progettazione) |

SIMBOLOGIA MECCANICA

- Punto di intercettazione di linea (P.I.L.)
- Punto di intercettazione di derivazione importante (P.I.D.I.)
- Punto di intercettazione di derivazione semplice con stacco da P.I.L. (P.I.D.S.)
- Punto di intercettazione e derivazione semplice con stacco da Linea (P.I.D.S.)
- Punto di intercettazione con discaggio di allacciamento (P.I.D.A.)
- Punto predisposto per il discaggio di allacciamento (P.P.D.A.)
- Punto di sezionamento elettrico terminale (P.S.E.T.)
- Stazione predisposta per lancio e ricevimento PIG
- Impianto di riduzione/egolazione della pressione

LEGENDA TEMATICA

INDAGINI PUNTUALI

- Sn** Sondaggio a carotaggio continuo
- Sn** Sondaggio a carotaggio continuo che intercetta il substrato
- CPTUn** Prova penetrometrica statica con piezcono
- DPSHn** Prova penetrometrica dinamica super pesante
- Tn** Trincea o pozzetto esplorativo

INDAGINI LINEARI

- Rn** Profilo sismico a rifrazione
- Mn** MASW
- ERTn** Tomografia elettrica
- GPR/R** Georadar

PUNTI D'ACQUA

- Pozzo
- Sorgente

PUNTI DI MISURA DI RUMORE AMBIENTALE CON VALORE DI FREQUENZA E AMPIEZZA

- Punti di misura di rumore ambientale con indicazione dei valori di frequenza e ampiezza

Progressiva chilometrica	N.	
Comuni		
Province		
Impianti	TIPO - N. - PROGR. km	TIPO - N. - ESISTENTE
Attraversamenti	TIPOLOGIA ATTRAVERSATA (SS n. **, corso d'acqua, ferrovia, ecc.)	
Indagini Puntuali	Sn	CPTUn DPSHn Tn
Indagini Lineari	Rn Mn	ERTn GPR/R
Punti d'acqua	Pozzon	Sorgenten
HVSR	HVSRn	

Il presente disegno è di proprietà aziendale - La Società tutela i propri diritti a termine di legge.