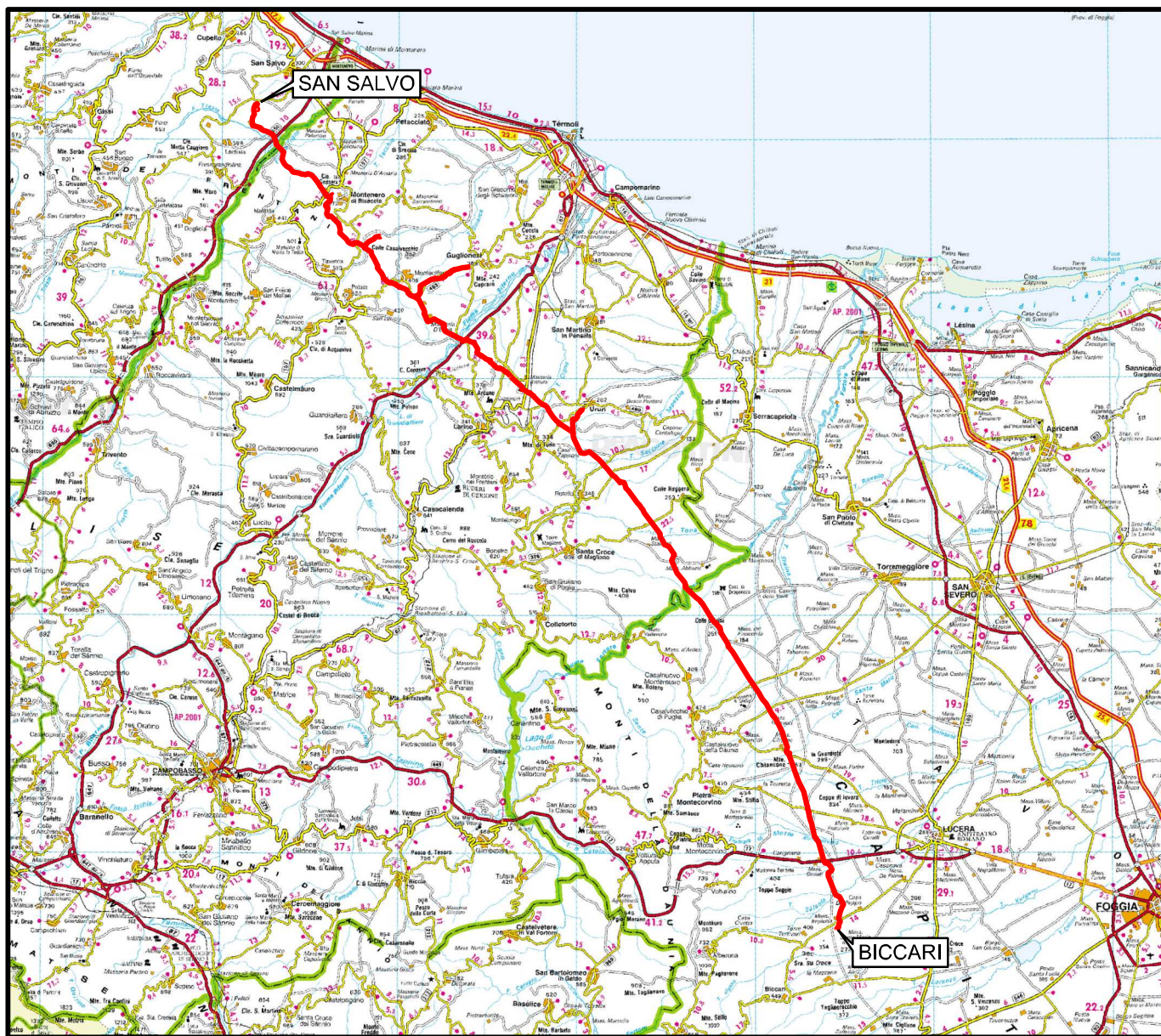


Il presente disegno e' di proprieta' aziendale - La Societa' tutelera' i propri diritti a termine di legge.



COROGRAFIA Scala 1:500.000



00	21.12.18	EMISSIONE PER INTEGRAZIONE SIA	CAMILLONI	STROPPA	CAPRIOTTI
INDICE	DATA	REVISIONI	ELABORATO	VERIFICATO	APPROVATO
 			Dis. PG-TPIS-143		
			Fg. 1 di 23		
OPERE CONNESSE SU RIF. MET. SAN SALVO - BICCARI DN 650 (26"), DP 75 bar			Comm. NR /17076		
			INDICE	00	
CARTA DELLE INDAGINI PER CARATTERIZZAZIONE SISMICA			Scala 1:10000		
			Sostituisce il .....		

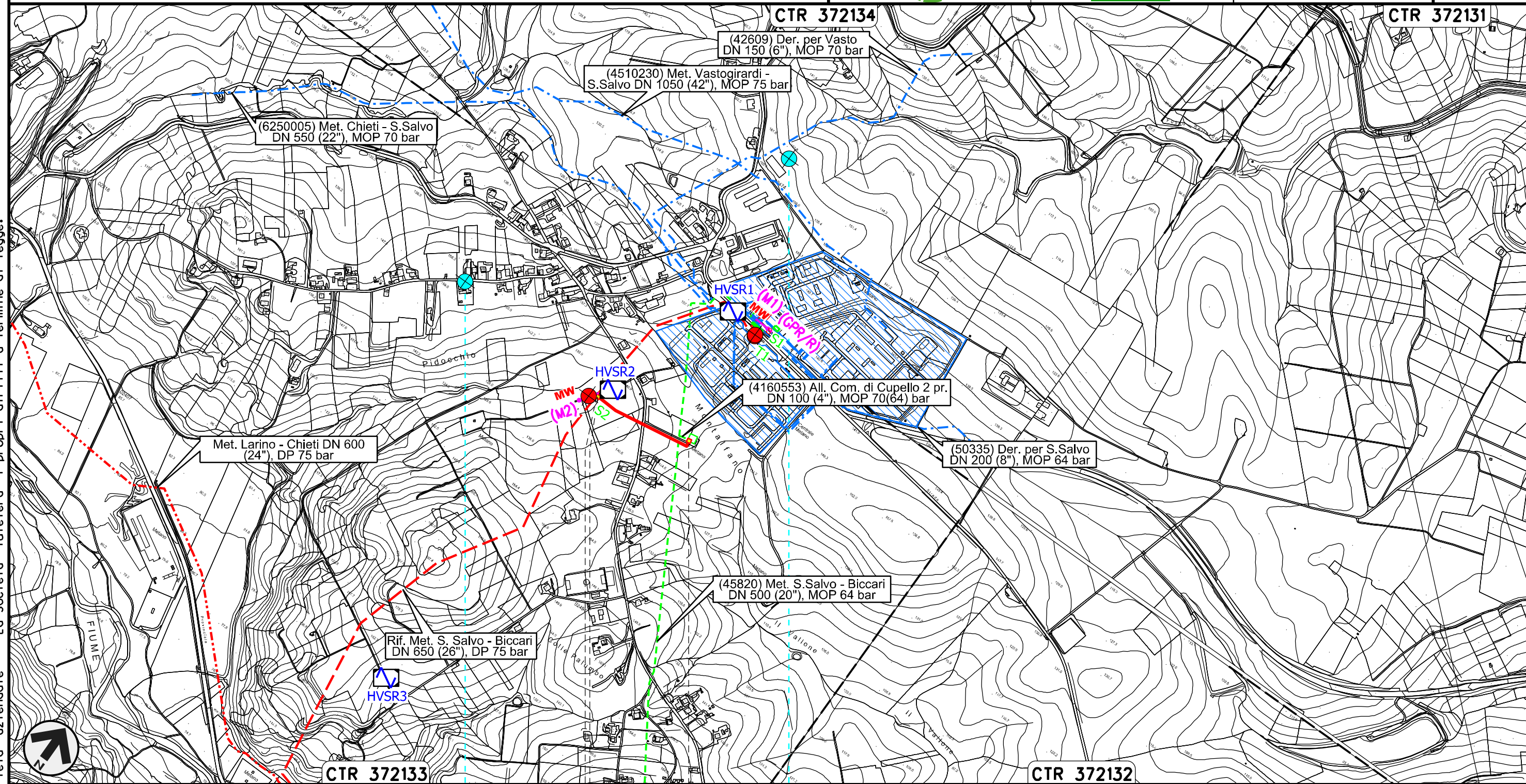


Nuovo Allacciamento Comune di Cupello 2 ^ Presa  
DN 100 (4"), DP 75 bar

00	21.12.18	EMISSIONE PER INTEGRAZIONE SIA	CAMILLONI	STROPPA	CAPRIOTTI
INDICE	DATA	REVISIONI	ELABORATO	VERIFICATO	APPROVATO
			Dis.	PG-TPIS-243	
			Comm.	NR /17076	

Foglio  
**2**  
di 23  
Scala  
1:10000

CARTA DELLE INDAGINI PER CARATTERIZZAZIONE SISMICHE



Il presente disegno e' di proprieta' aziendale - La Societa' tutelera' i propri diritti a termine di legge.

CTR 372133

CTR 372134

CTR 372131

CTR 372132

0+000      0+290

CUPELLO  
CHIETI

PIDS n.1  
km 0+004

PIDA n.2

Pozzo 1

Pozzo 11

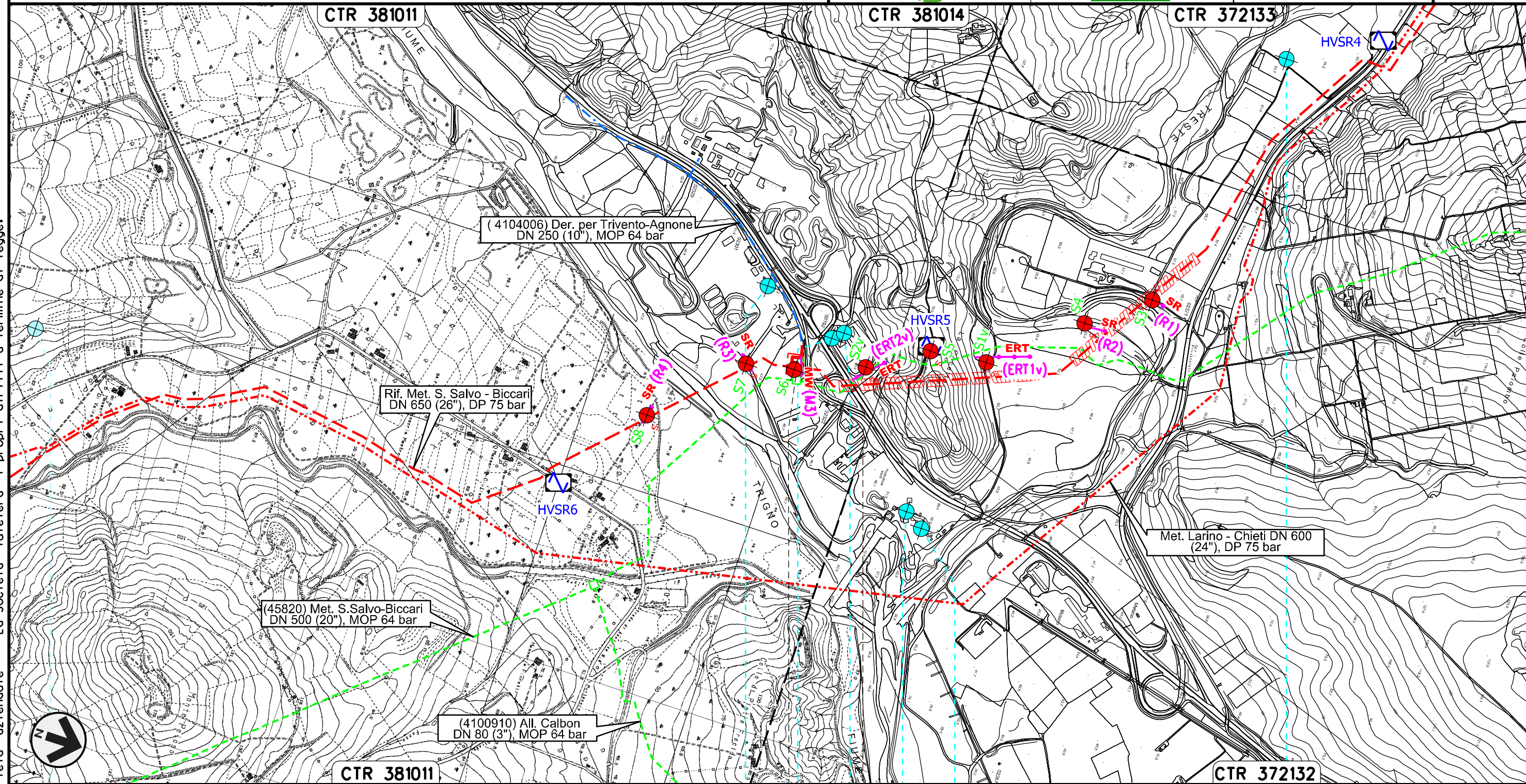


Nuovo Stacco Derivazione per Trivento-Agnone  
DN 250 (10"), DP 75 bar

00	21.12.18	EMISSIONE PER INTEGRAZIONE SIA	CAMILLONI	STROPPA	CAPRIOTTI
INDICE	DATA	REVISIONI	ELABORATO	VERIFICATO	APPROVATO
			Dis.	PG-TPIS-243	
			Comm.	NR /17076	

Foglio  
**3**  
di 23  
Scala  
1:10000

CARTA DELLE INDAGINI PER CARATTERIZZAZIONE SISMICHE



Il presente disegno e' di proprieta' aziendale - La Societa' tutelera' i propri diritti a termine di legge.

0+000 0+094

LENTELLA  
CHIETI

Sorgente 1

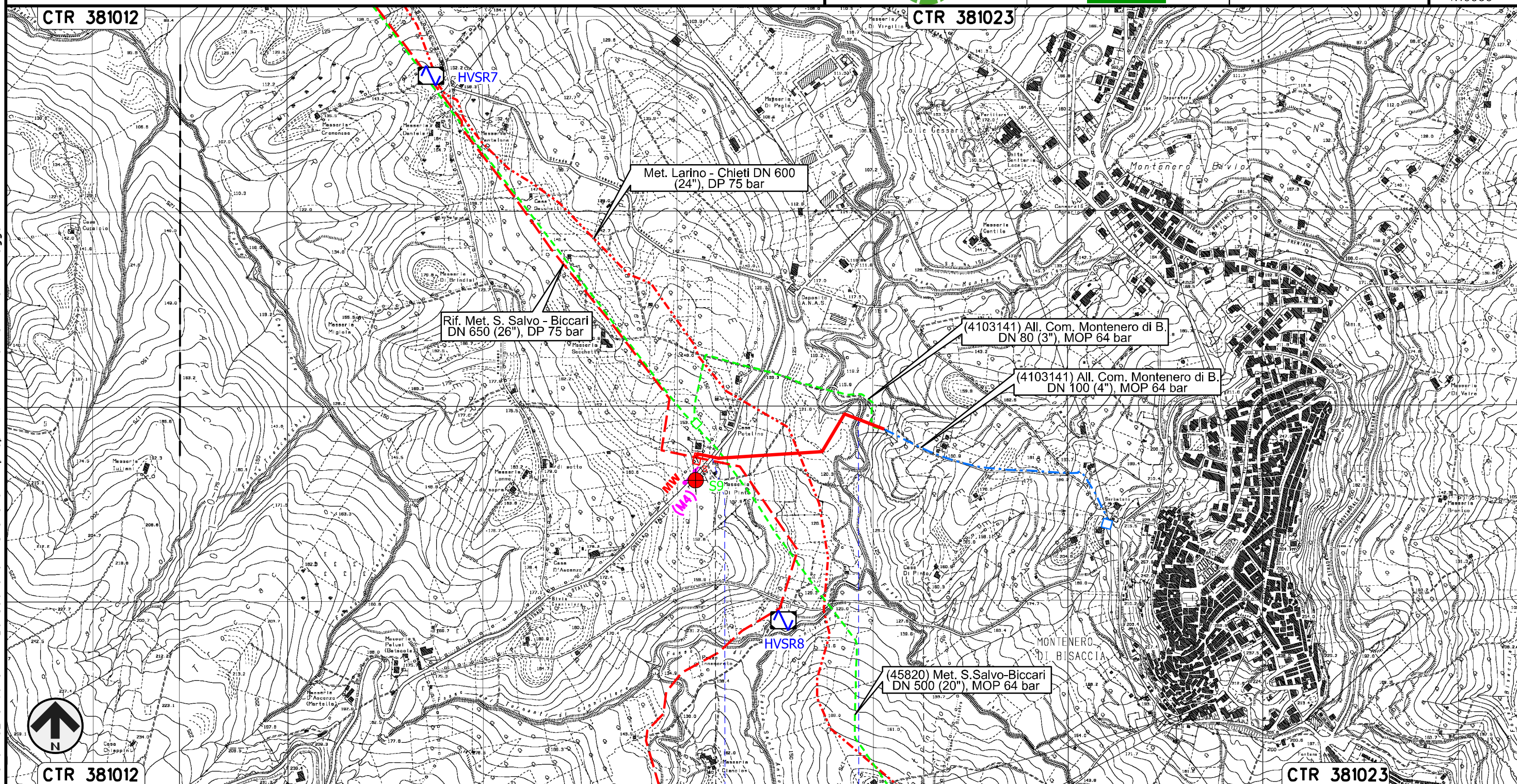
Pozzo 6 Pozzo 5 Pozzo 4 Pozzo 8 Pozzo 7

Pozzo 3

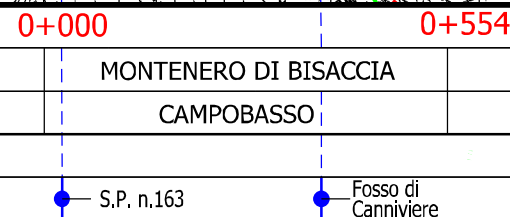


00	21.12.18	EMISSIONE PER INTEGRAZIONE SIA	CAMILLONI	STROPPA	CAPRIOTTI
INDICE	DATA	REVISIONI	ELABORATO	VERIFICATO	APPROVATO
			Dis.	PG-TPIS-243	
			Comm.	NR /17076	

CARTA DELLE INDAGINI PER CARATTERIZZAZIONE SISMICHE



Il presente disegno e' di proprieta' aziendale - La Societa' tutelera' i propri diritti a termine di legge.



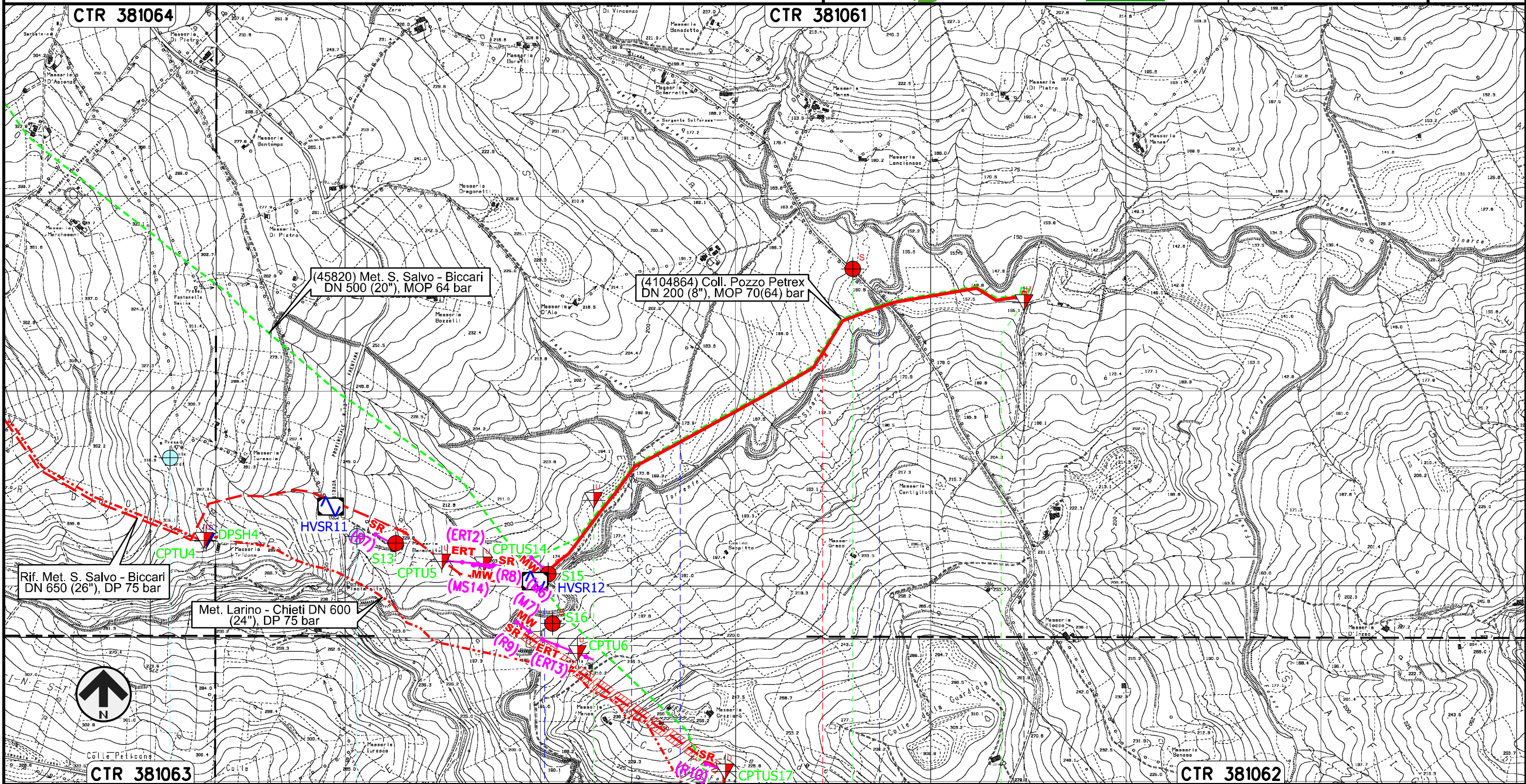


Nuovo Allacciamento Pozzo Petrex  
DN 200 (8"), DP 75 bar

00	21.12.18	EMISSIONE PER INTEGRAZIONE SIA	CAMILLONI	STROPPA	CAPRIOTTI
INDICE	DATA	REVISIONI	ELABORATO	VERIFICATO	APPROVATO
			Dis.	PG-TPIS-243	
			Comm.	NR /17076	

Foglio  
**5**  
di 23  
Scala  
1:10000

CARTA DELLE INDAGINI PER CARATTERIZZAZIONE SISMICHE



Il presente disegno e' di proprieta' aziendale - La Societa' tutelera' i propri diritti a termine di legge.

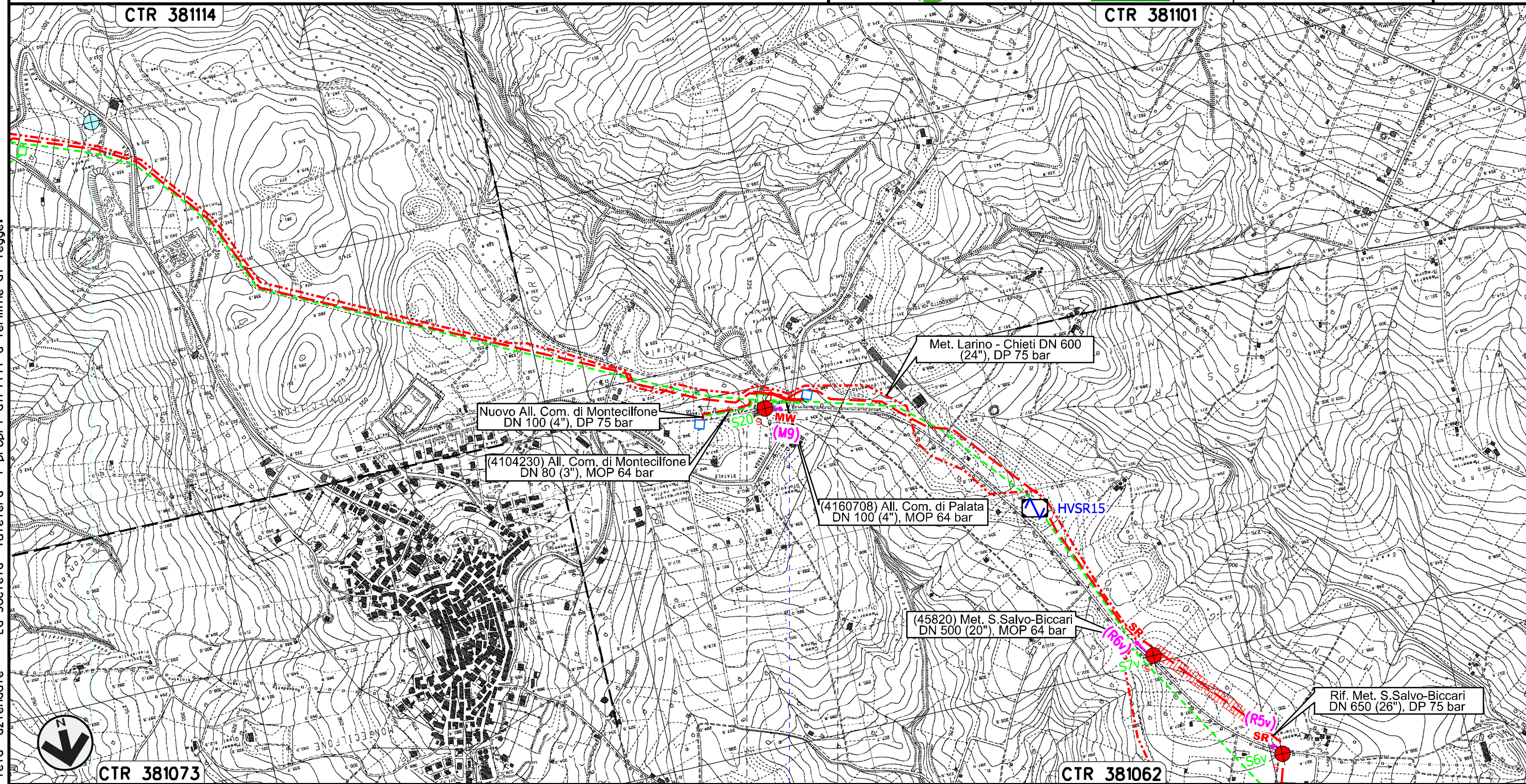


Nuovo Allacciamento Comune di Palata  
DN 100 (4"), DP 75 bar

00	21.12.18	EMISSIONE PER INTEGRAZIONE SIA	CAMILLONI	STROPPA	CAPRIOTTI
INDICE	DATA	REVISIONI	ELABORATO	VERIFICATO	APPROVATO
			Dis.	PG-TPIS-243	
			Comm.	NR /17076	

Foglio  
**6**  
di 23  
Scala  
1:10000

CARTA DELLE INDAGINI PER CARATTERIZZAZIONE SISMICHE



0+000    0+091

PALATA  
CAMPOBASSO

• S.P. n.168

Sorgente 4

Il presente disegno e' di proprieta' aziendale - La Societa' tutelera' i propri diritti a termine di legge.

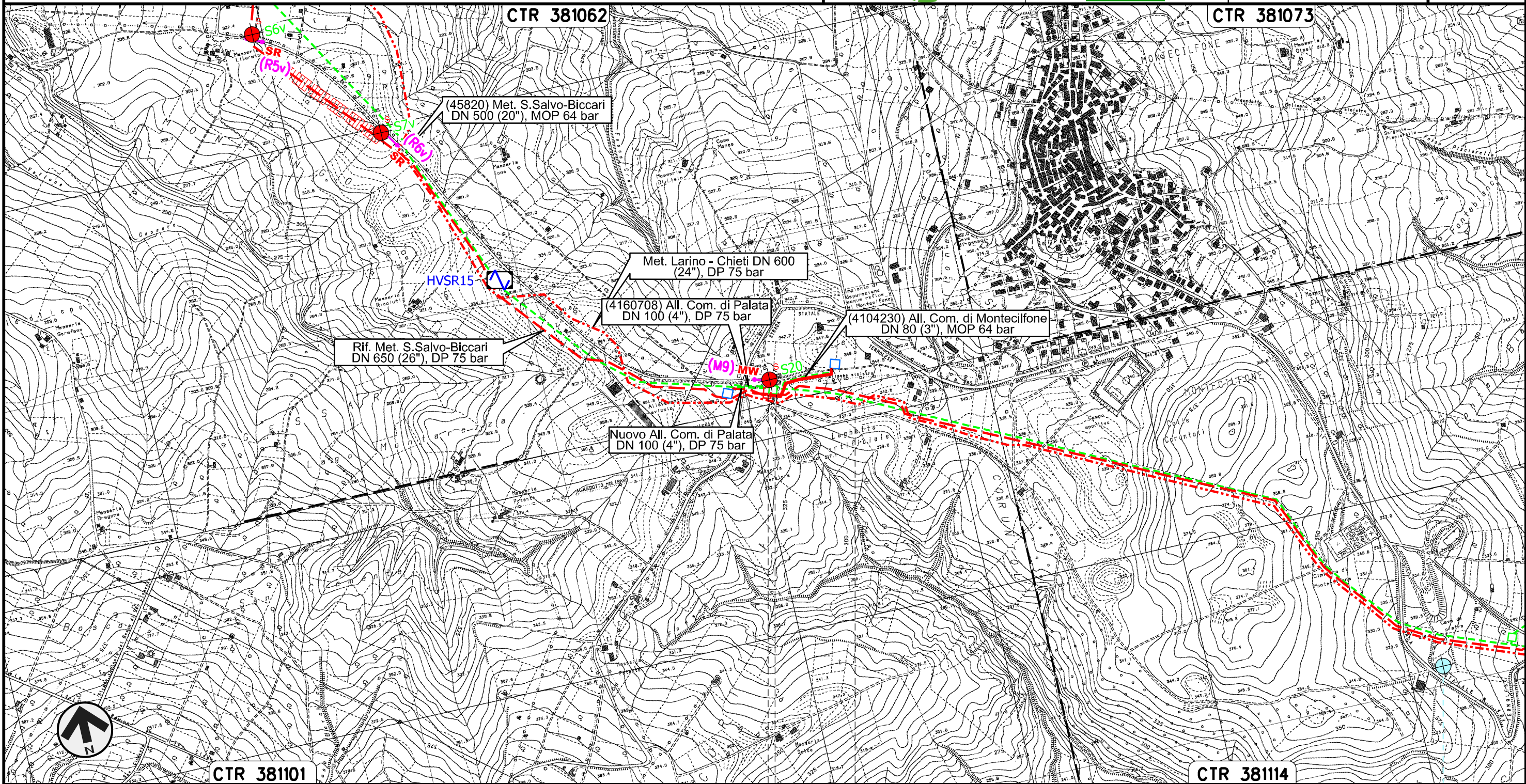


Nuovo Allacciamento Comune di Montecilfone  
DN 100 (4"), DP 75 bar

00	21.12.18	EMISSIONE PER INTEGRAZIONE SIA	CAMILLONI	STROPPA	CAPRIOTTI
INDICE	DATA	REVISIONI	ELABORATO	VERIFICATO	APPROVATO
			Dis.	PG-TPIS-243	
			Comm.	NR /17076	

Foglio  
**7**  
di 23  
Scala  
1:10000

CARTA DELLE INDAGINI PER CARATTERIZZAZIONE SISMICHE



Il presente disegno e' di proprieta' aziendale - La Societa' tutelera' i propri diritti a termine di legge.

Sorgente 4

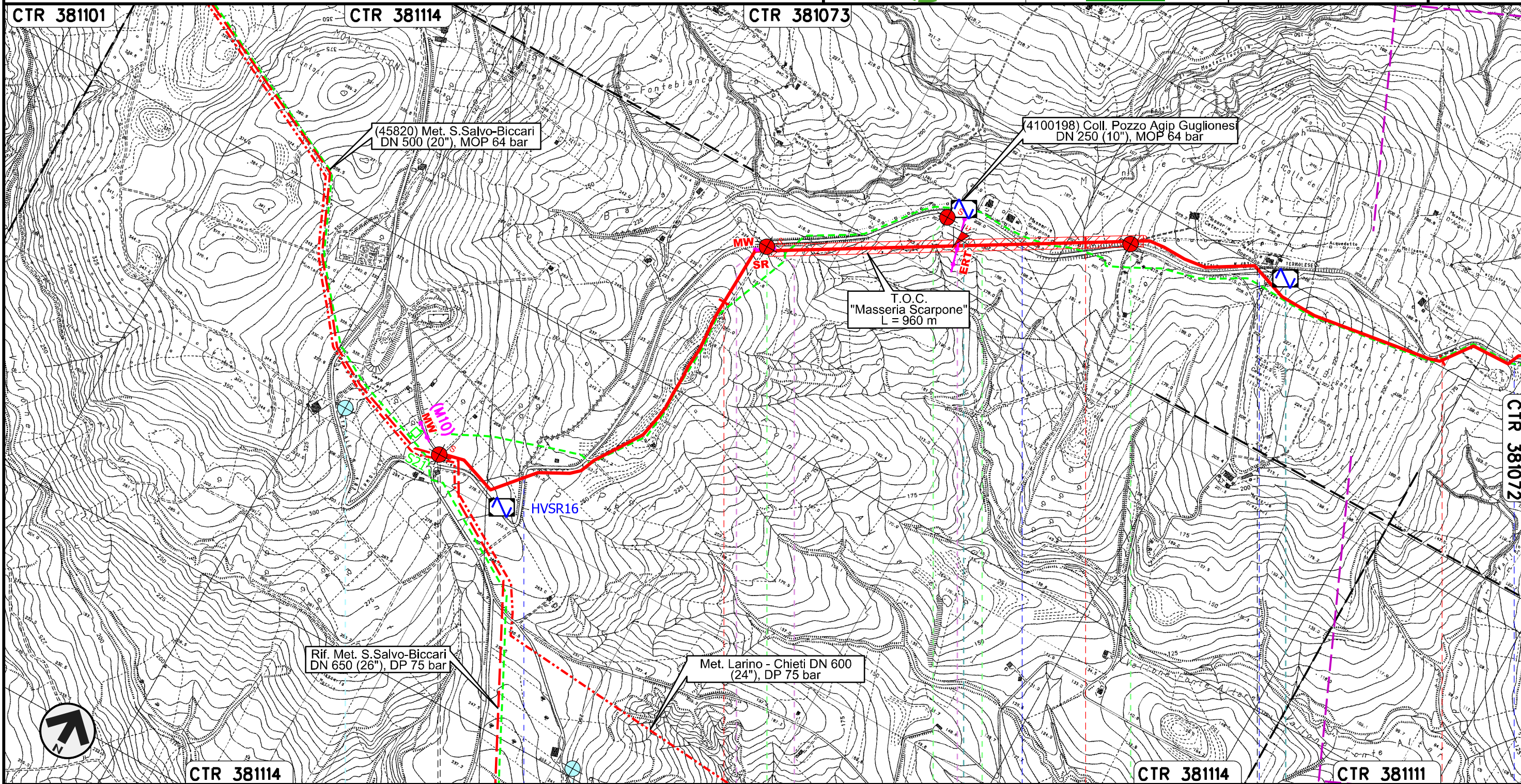


Nuovo Allacciamento Comune di Guglionesi  
DN 100 (4"), DP 75 bar

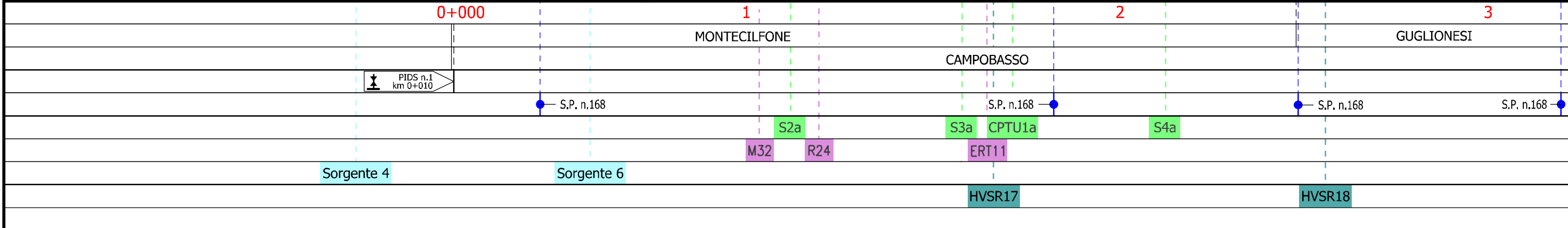
00	21.12.18	EMISSIONE PER INTEGRAZIONE SIA	CAMILLONI	STROPPA	CAPRIOTTI
INDICE	DATA	REVISIONI	ELABORATO	VERIFICATO	APPROVATO
			Dis.	PG-TPIS-243	
			Comm.	NR /17076	

Foglio  
**8**  
di 23  
Scala  
1:10000

CARTA DELLE INDAGINI PER CARATTERIZZAZIONE SISMICHE



Il presente disegno e' di proprieta' aziendale - La Societa' tutelera' i propri diritti a termine di legge.



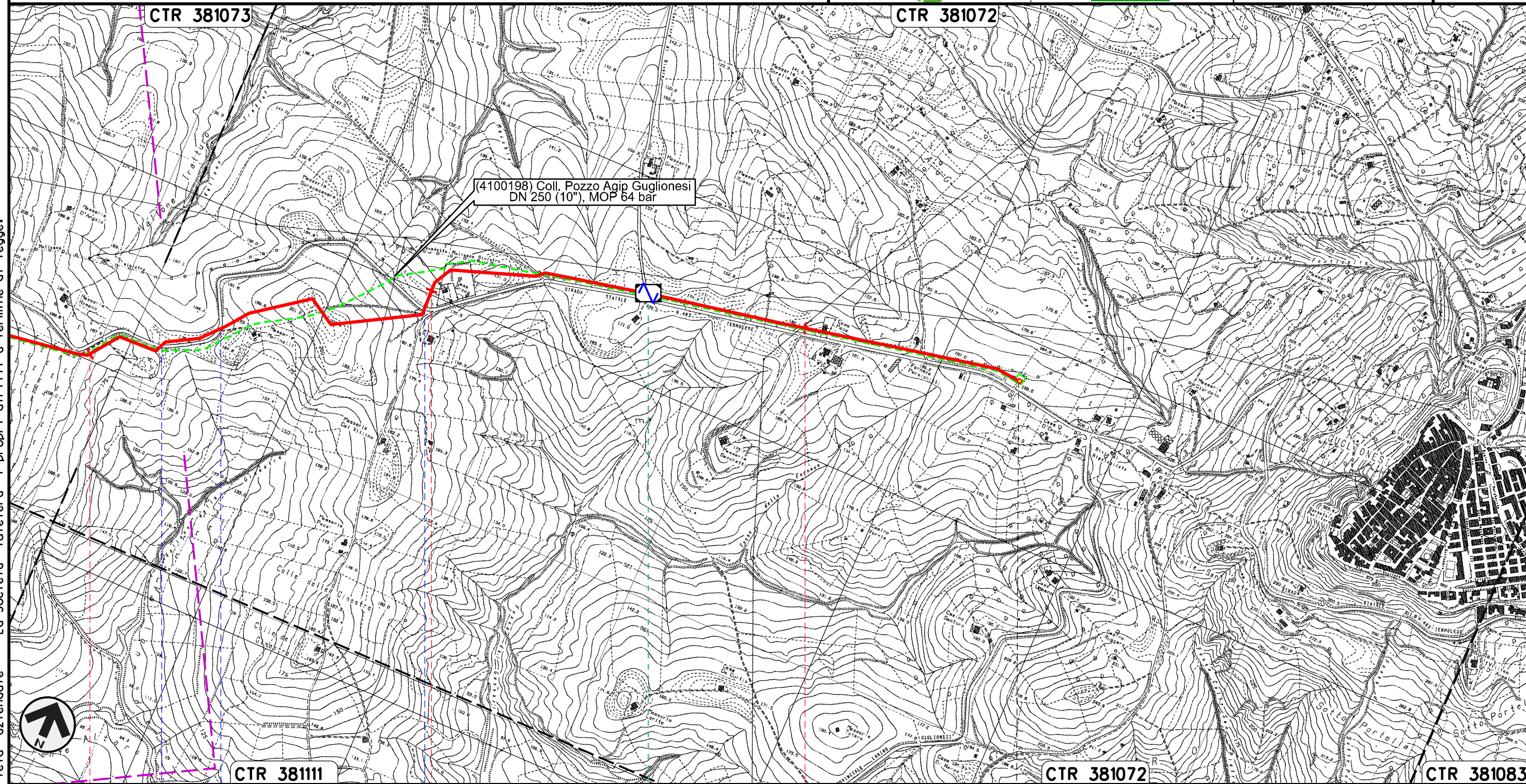


Nuovo Allacciamento Comune di Guglionesi  
DN 100 (4"), DP 75 bar

00	21.12.18	EMISSIONE PER INTEGRAZIONE SIA	CAMILLONI	STROPPA	CAPRIOTTI
INDICE	DATA	REVISIONI	ELABORATO	VERIFICATO	APPROVATO
			Dis.	PG-TPIS-243	
			Comm.	NR /17076	

Foglio  
**9**  
di 23  
Scala  
1:10000

CARTA DELLE INDAGINI PER CARATTERIZZAZIONE SISMICHE



(4100198) Coll. Pozzo Agip Guglionesi  
DN 250 (10"), MOP 64 bar

CTR 381073

CTR 381072

CTR 381111

CTR 381072

CTR 381083

3

4

5

5+572

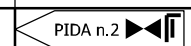
GUGLIONESI  
CAMPOBASSO

S.P. n.168

S.P. n.168

S.P. n.168

HVSR19



Il presente disegno e' di proprieta' aziendale - La Societa' tutelera' i propri diritti a termine di legge.

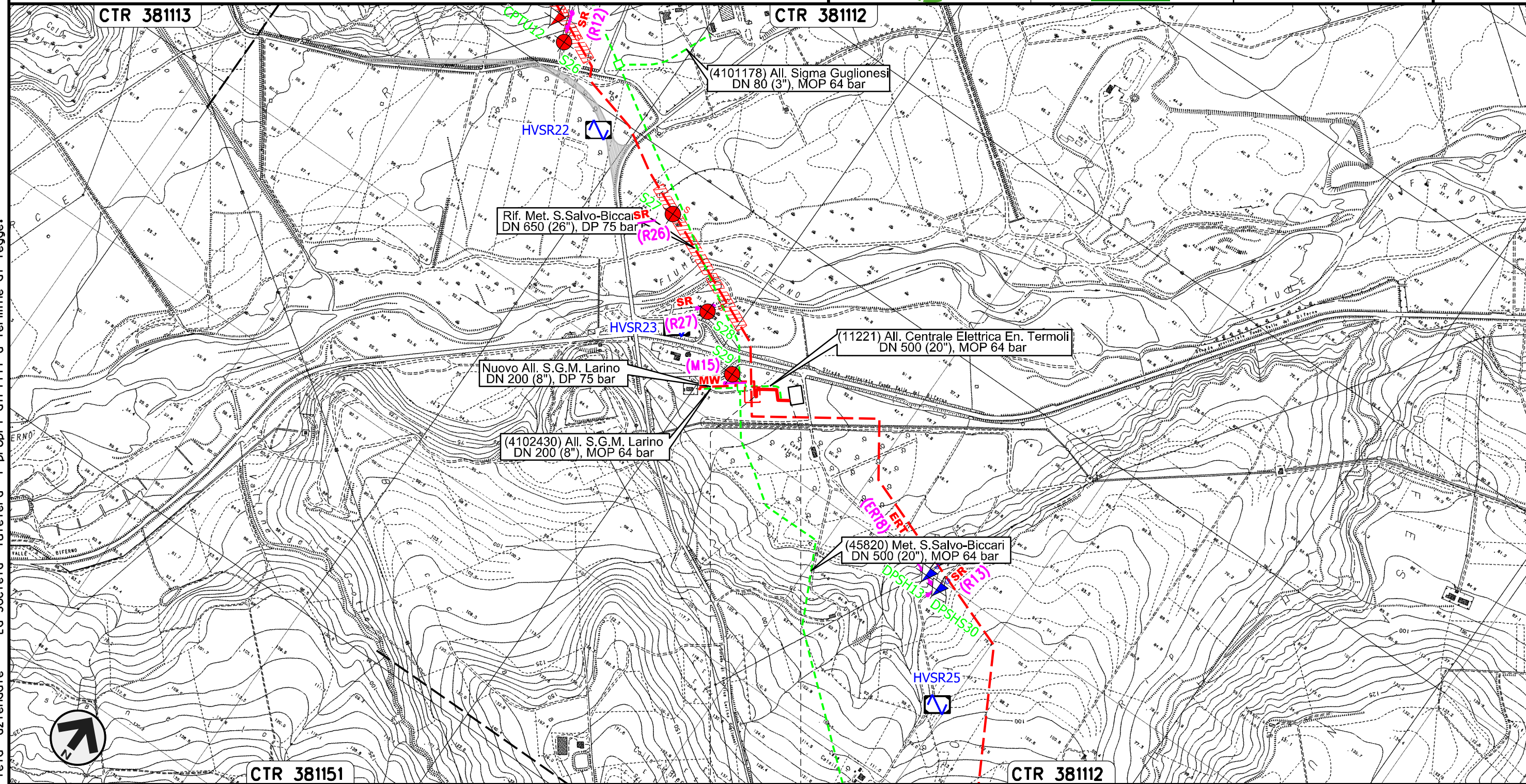


Rifacimento Allacciamento Centrale Elettrica Termoli  
DN 500 (20"), DP 75 bar

00	21.12.18	EMISSIONE PER INTEGRAZIONE SIA	CAMILLONI	STROPPA	CAPRIOTTI
INDICE	DATA	R E V I S I O N I	ELABORATO	VERIFICATO	APPROVATO
			Dis.	PG-TPIS-243	
			Comm.	NR /17076	

Foglio  
**10**  
di 23  
Scala  
1:10000

CARTA DELLE INDAGINI PER CARATTERIZZAZIONE SISMICHE



0+000    0+140

LARINO  
CAMPOBASSO

Il presente disegno e' di proprieta' aziendale - La Societa' tutelera' i propri diritti a termine di legge.

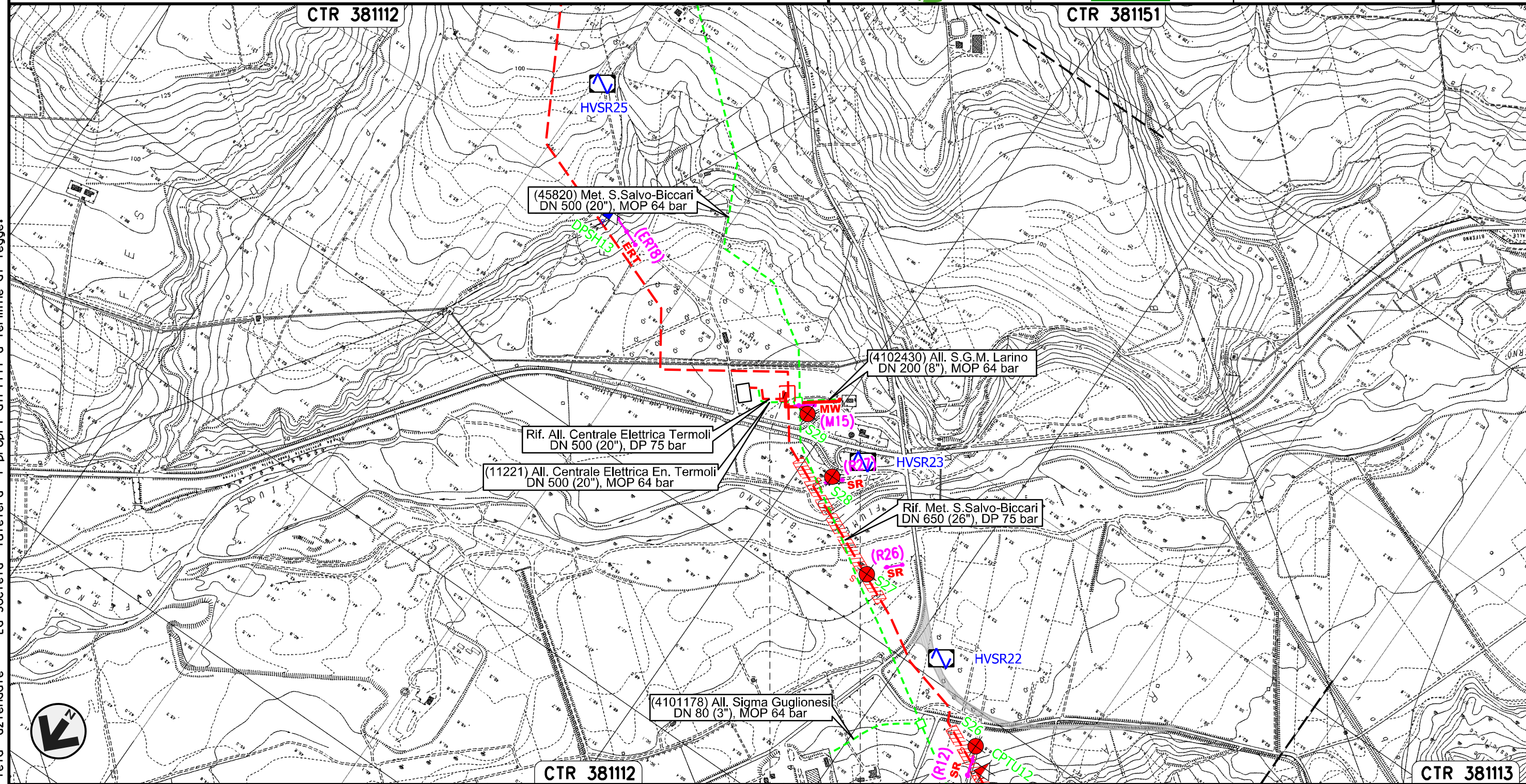


Nuovo Allacciamento S.G.M. Larino  
DN 200 (8"), DP 75 bar

00	21.12.18	EMISSIONE PER INTEGRAZIONE SIA	CAMILLONI	STROPPA	CAPRIOTTI
INDICE	DATA	REVISIONI	ELABORATO	VERIFICATO	APPROVATO
			Dis.	PG-TPIS-243	
			Comm.	NR /17076	

Foglio  
**11**  
di 23  
Scala  
1:10000

CARTA DELLE INDAGINI PER CARATTERIZZAZIONE SISMICHE



Il presente disegno e' di proprieta' aziendale - La Societa' tutelera' i propri diritti a termine di legge.

0+000    0+197

LARINO  
CAMPOBASSO

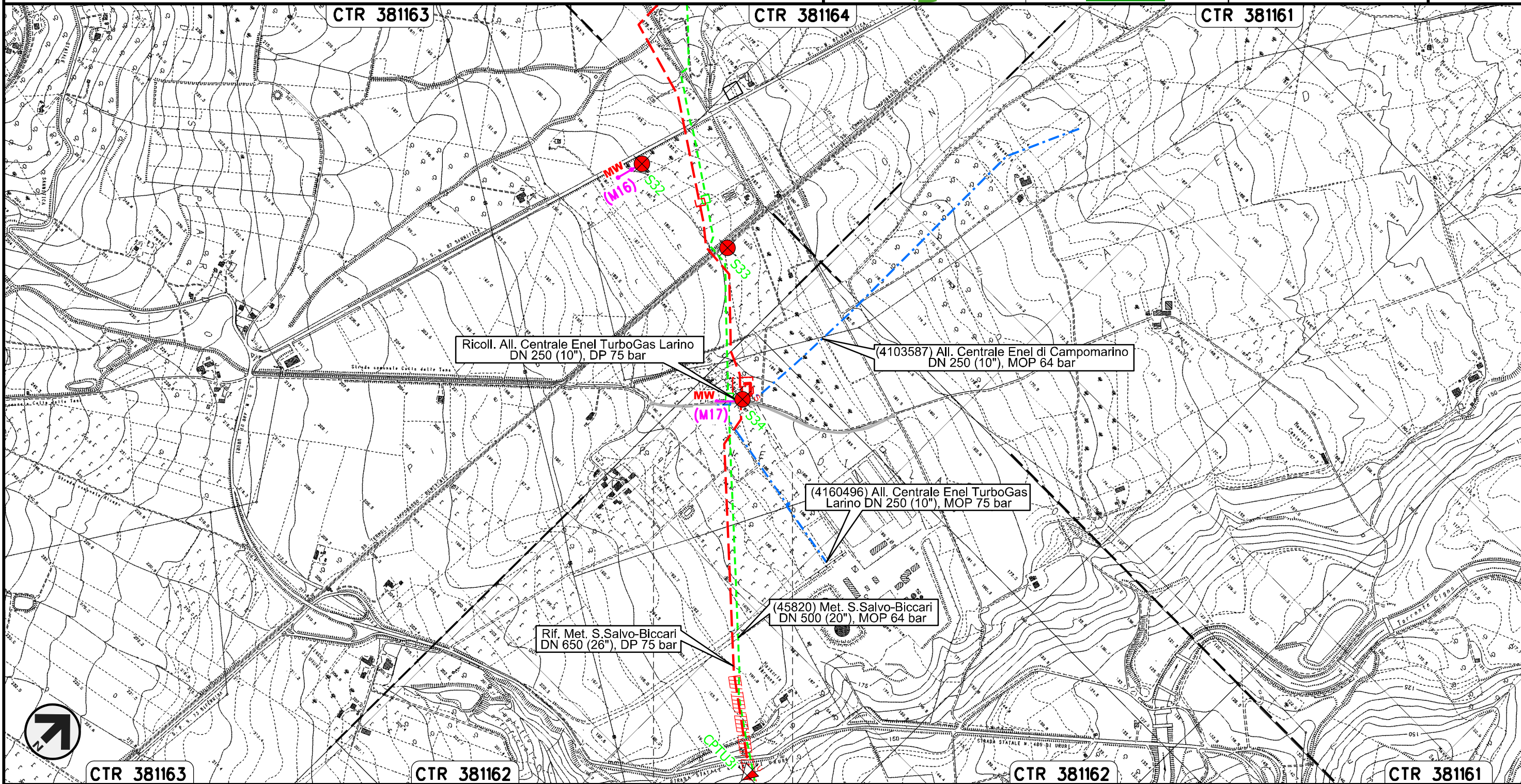


Nuovo Stacco Allacciamento Centrale Enel Campomarino  
DN 250 (10"), DP 75 bar

00	21.12.18	EMISSIONE PER INTEGRAZIONE SIA	CAMILLONI	STROPPA	CAPRIOTTI
INDICE	DATA	REVISIONI	ELABORATO	VERIFICATO	APPROVATO
			Dis.	PG-TPIS-243	
			Comm.	NR /17076	

Foglio  
**12**  
di 23  
Scala  
1:10000

CARTA DELLE INDAGINI PER CARATTERIZZAZIONE SISMICHE



Il presente disegno e' di proprieta' aziendale - La Societa' tutelera' i propri diritti a termine di legge.

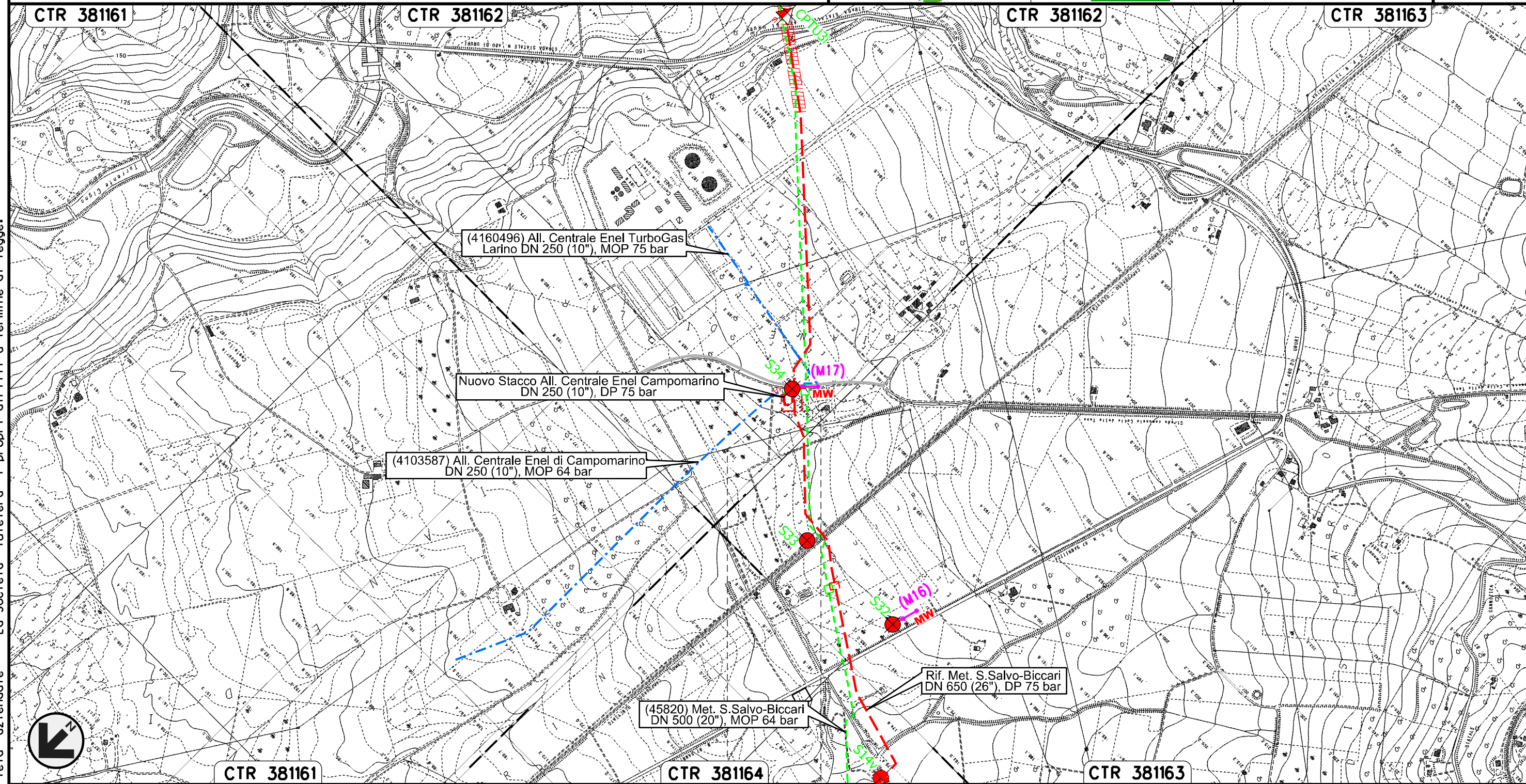


Ricollegamento Allacciamento Centrale Enel TurboGas Larino  
DN 250 (10"), DP 75 bar

00	21.12.18	EMISSIONE PER INTEGRAZIONE SIA	CAMILLONI	STROPPA	CAPRIOTTI
INDICE	DATA	REVISIONI	ELABORATO	VERIFICATO	APPROVATO
			Dis.	PG-TPIS-243	
			Comm.	NR /17076	

Foglio  
**13**  
di 23  
Scala  
1:10000

CARTA DELLE INDAGINI PER CARATTERIZZAZIONE SISMICHE



0+000 0+072

LARINO  
CAMPOBASSO

Il presente disegno e' di proprieta' aziendale - La Societa' tutelera' i propri diritti a termine di legge.

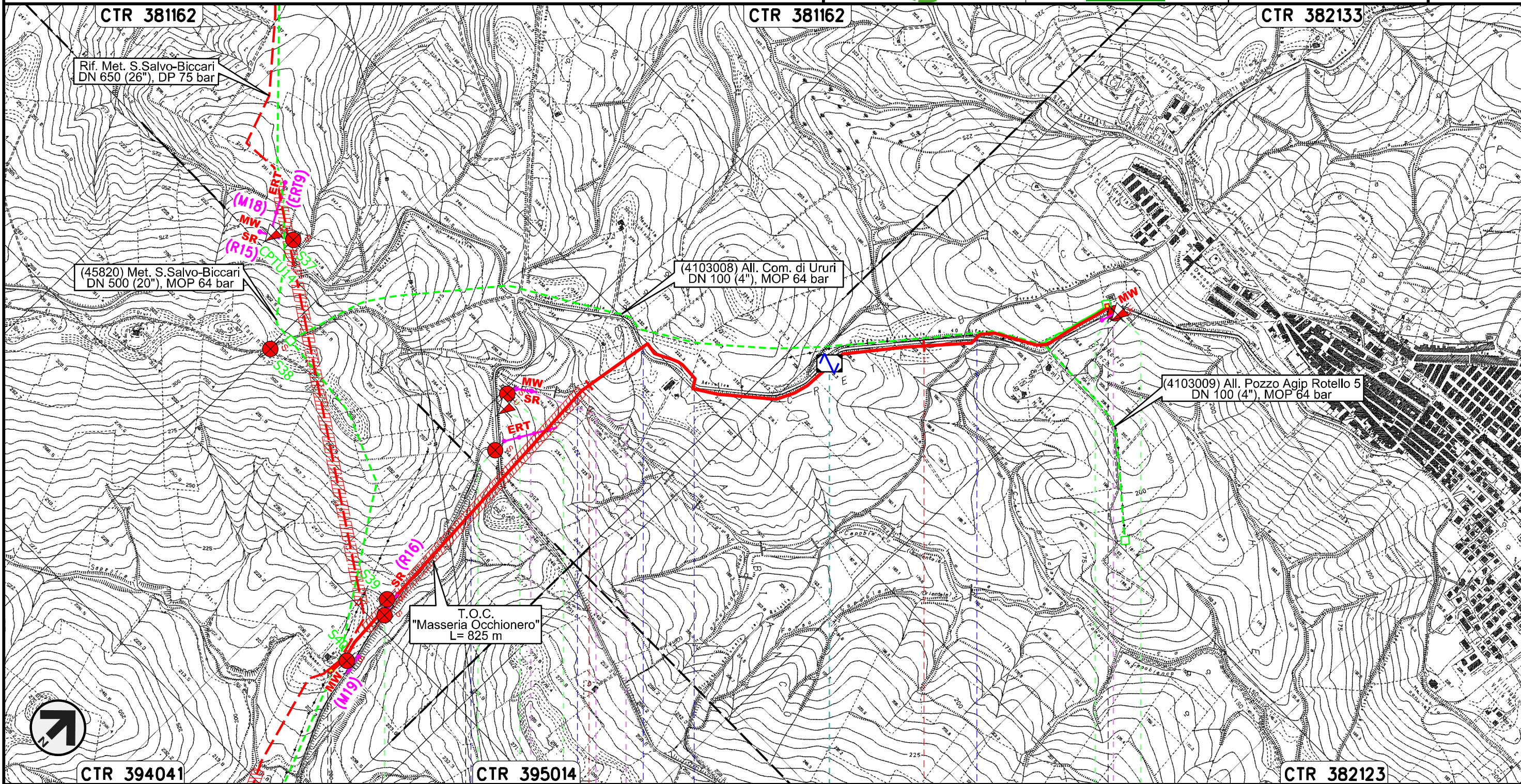


Nuovo Allacciamento Comune di Ururi  
DN 100 (4"), DP 75 bar

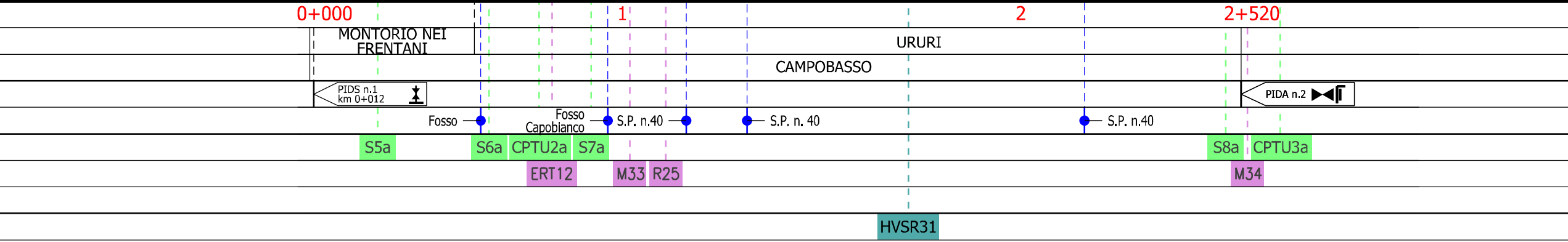
00	21.12.18	EMISSIONE PER INTEGRAZIONE SIA	CAMILLONI	STROPPA	CAPRIOTTI
INDICE	DATA	REVISIONI	ELABORATO	VERIFICATO	APPROVATO
			Dis.	PG-TPIS-243	
			Comm.	NR /17076	

Foglio  
**14**  
di 23  
Scala  
1:10000

CARTA DELLE INDAGINI PER CARATTERIZZAZIONE SISMICHE



Il presente disegno e' di proprieta' aziendale - La Societa' tutelera' i propri diritti a termine di legge.



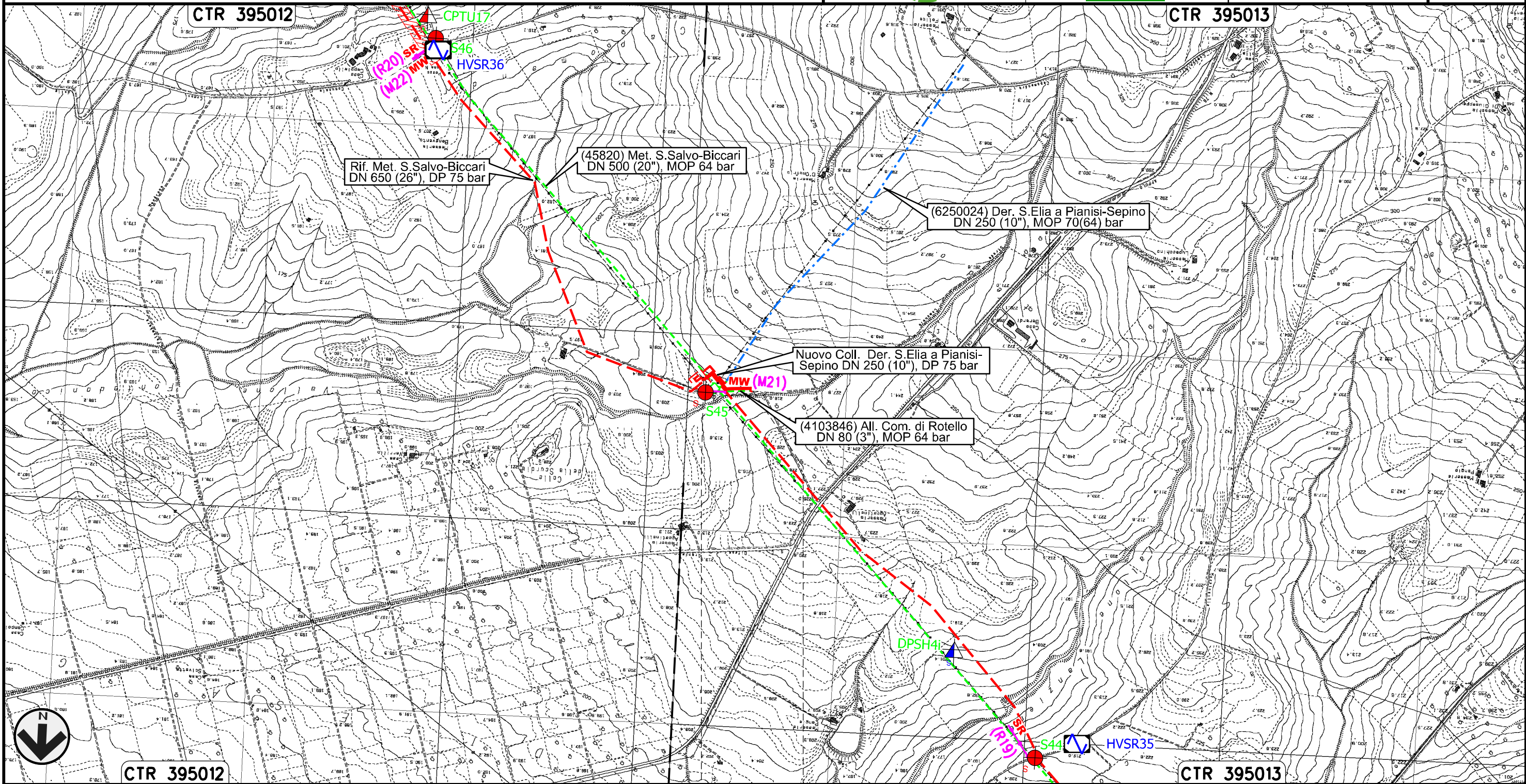


Nuovo Allacciamento Comune di Rotello  
DN 100 (4"), DP 75 bar

00	21.12.18	EMISSIONE PER INTEGRAZIONE SIA	CAMILLONI	STROPPA	CAPRIOTTI
INDICE	DATA	REVISIONI	ELABORATO	VERIFICATO	APPROVATO
			Dis.	PG-TPIS-243	
			Comm.	NR /17076	

Foglio  
**15**  
di 23  
Scala  
1:10000

CARTA DELLE INDAGINI PER CARATTERIZZAZIONE SISMICHE



0+000      0+161

ROTELLO  
CAMPOBASSO

Il presente disegno e' di proprieta' aziendale - La Societa' tutelera' i propri diritti a termine di legge.

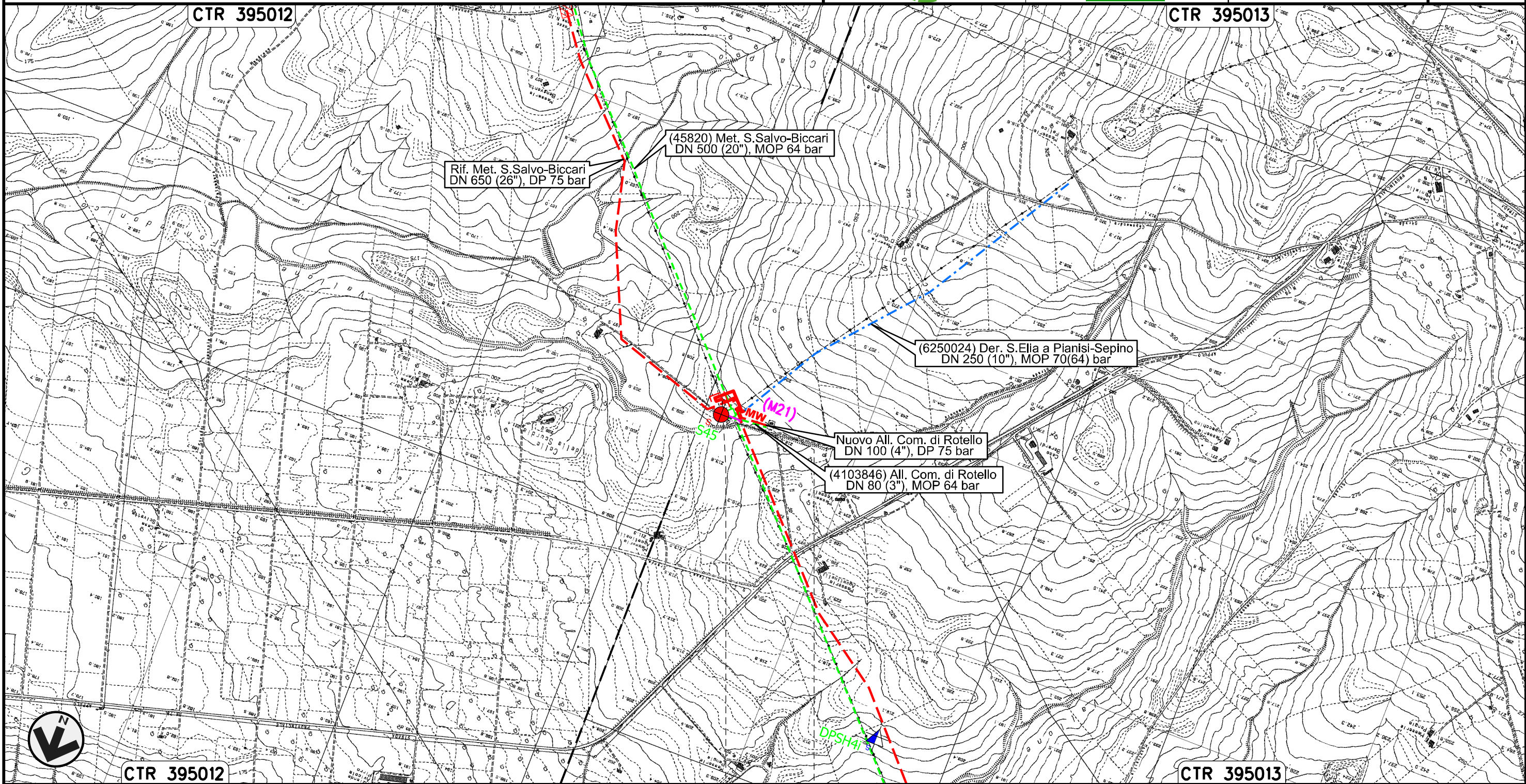


Nuovo Collegamento Derivazione S.Elia a Pianisi-Sepino  
DN 250 (10"), DP 75 bar

00	21.12.18	EMISSIONE PER INTEGRAZIONE SIA	CAMILLONI	STROPPA	CAPRIOTTI
INDICE	DATA	REVISIONI	ELABORATO	VERIFICATO	APPROVATO
			Dis.	PG-TPIS-243	
			Comm.	NR /17076	

Foglio  
**16**  
di 23  
Scala  
1:10000

CARTA DELLE INDAGINI PER CARATTERIZZAZIONE SISMICHE



0+000    0+152

ROTELLO  
CAMPOBASSO

Il presente disegno e' di proprieta' aziendale - La Societa' tutelera' i propri diritti a termine di legge.

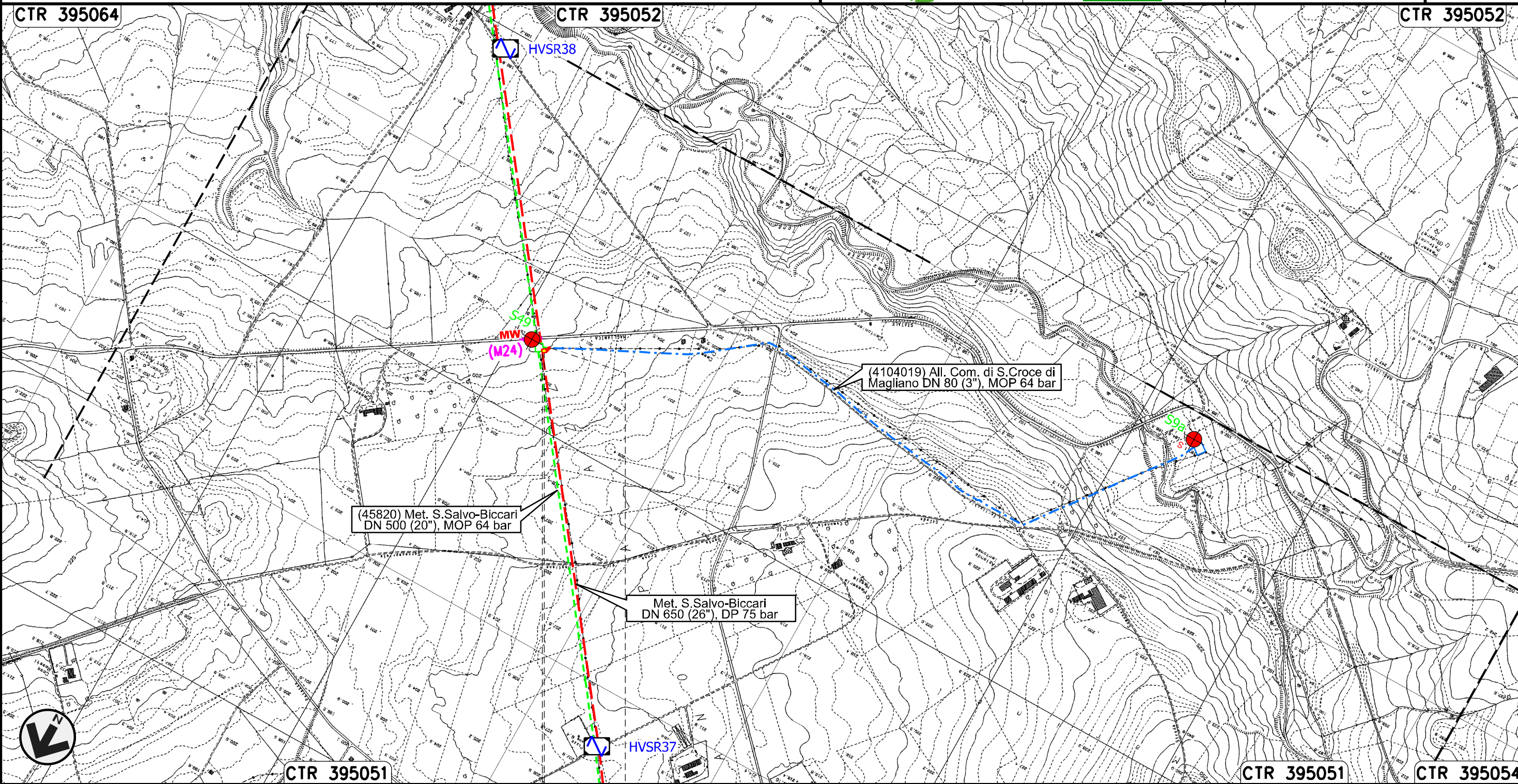


Nuovo Allacciamento Comune di S. Croce di Magliano  
DN 100 (4"), DP 75 bar

00	21.12.18	EMISSIONE PER INTEGRAZIONE SIA	CAMILLONI	STROPPA	CAPRIOTTI
INDICE	DATA	REVISIONI	ELABORATO	VERIFICATO	APPROVATO
			Dis.	PG-TPIS-243	
			Comm.	NR /17076	

Foglio  
**17**  
di 23  
Scala  
1:10000

CARTA DELLE INDAGINI PER CARATTERIZZAZIONE SISMICHE



Il presente disegno e' di proprieta' aziendale - La Societa' tutelera' i propri diritti a termine di legge.

ROTELLO  
CAMPOBASSO

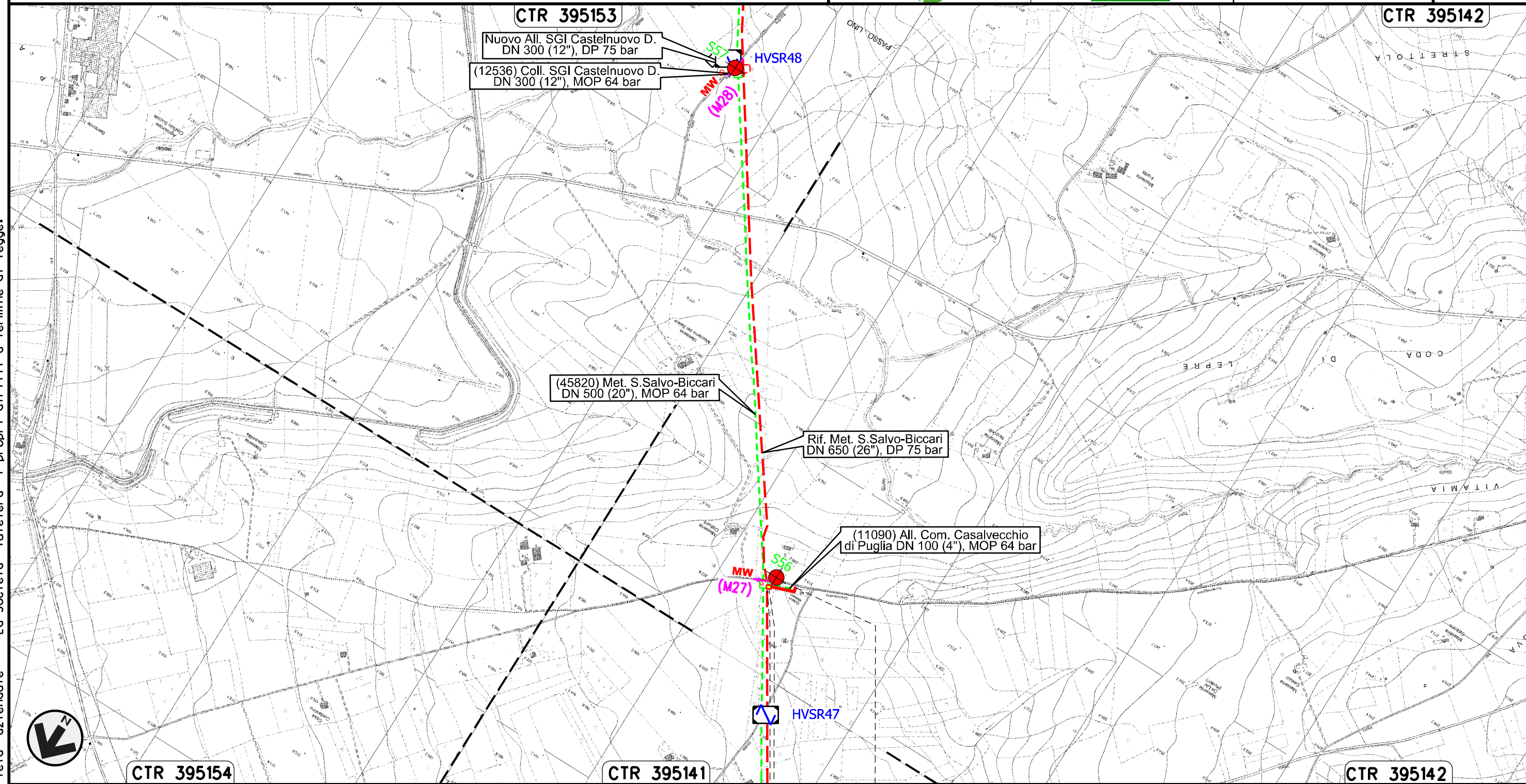
PIDS n.1  
km 0+005



Nuovo Allacciamento Comune di Casalvecchio di Puglia  
DN 100 (4"), DP 75 bar

00	21.12.18	EMISSIONE PER INTEGRAZIONE SIA	CAMILLONI	STROPPA	CAPRIOTTI	Foglio 18
INDICE	DATA	REVISIONI	ELABORATO	VERIFICATO	APPROVATO	di 23
						Scala 1:10000
			Dis. PG-TPIS-243			
			Comm. NR /17076			

CARTA DELLE INDAGINI PER CARATTERIZZAZIONE SISMICHE



Il presente disegno e' di proprieta' aziendale - La Societa' tutelera' i propri diritti a termine di legge.

0+000    0+090  
CASALVECCHIO  
DI PUGLIA  
FOGGIA  
PIDA n.1  
km 0+005



Nuovo Allacciamento SGI Castelnuovo Della Daunia  
DN 300 (12"), DP 75 bar

00	21.12.18	EMISSIONE PER INTEGRAZIONE SIA	CAMILLONI	STROPPA	CAPRIOTTI
INDICE	DATA	R E V I S I O N I	ELABORATO	VERIFICATO	APPROVATO
			Dis.	PG-TPIS-243	
			Comm.	NR /17076	

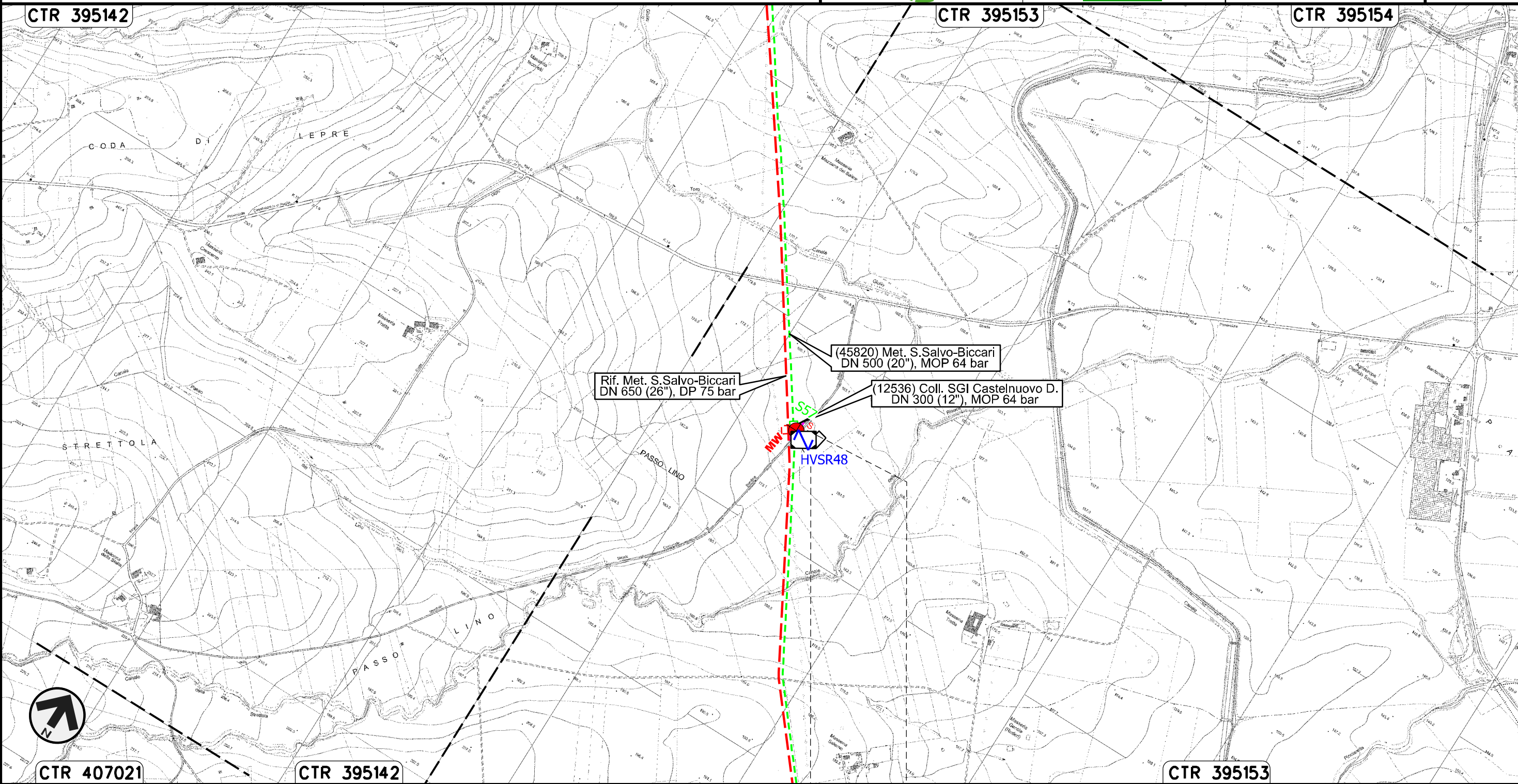
Foglio  
**19**  
di 23  
Scala  
1:10000

CARTA DELLE INDAGINI PER CARATTERIZZAZIONE SISMICHE



CTR 395142 CTR 395153 CTR 395154

Il presente disegno e' di proprieta' aziendale - La Societa' tutelera' i propri diritti a termine di legge.



CTR 407021 CTR 395142 CTR 395153

0+000 0+043

CASTELNUOVO DELLA DAUNIA  
FOGGIA

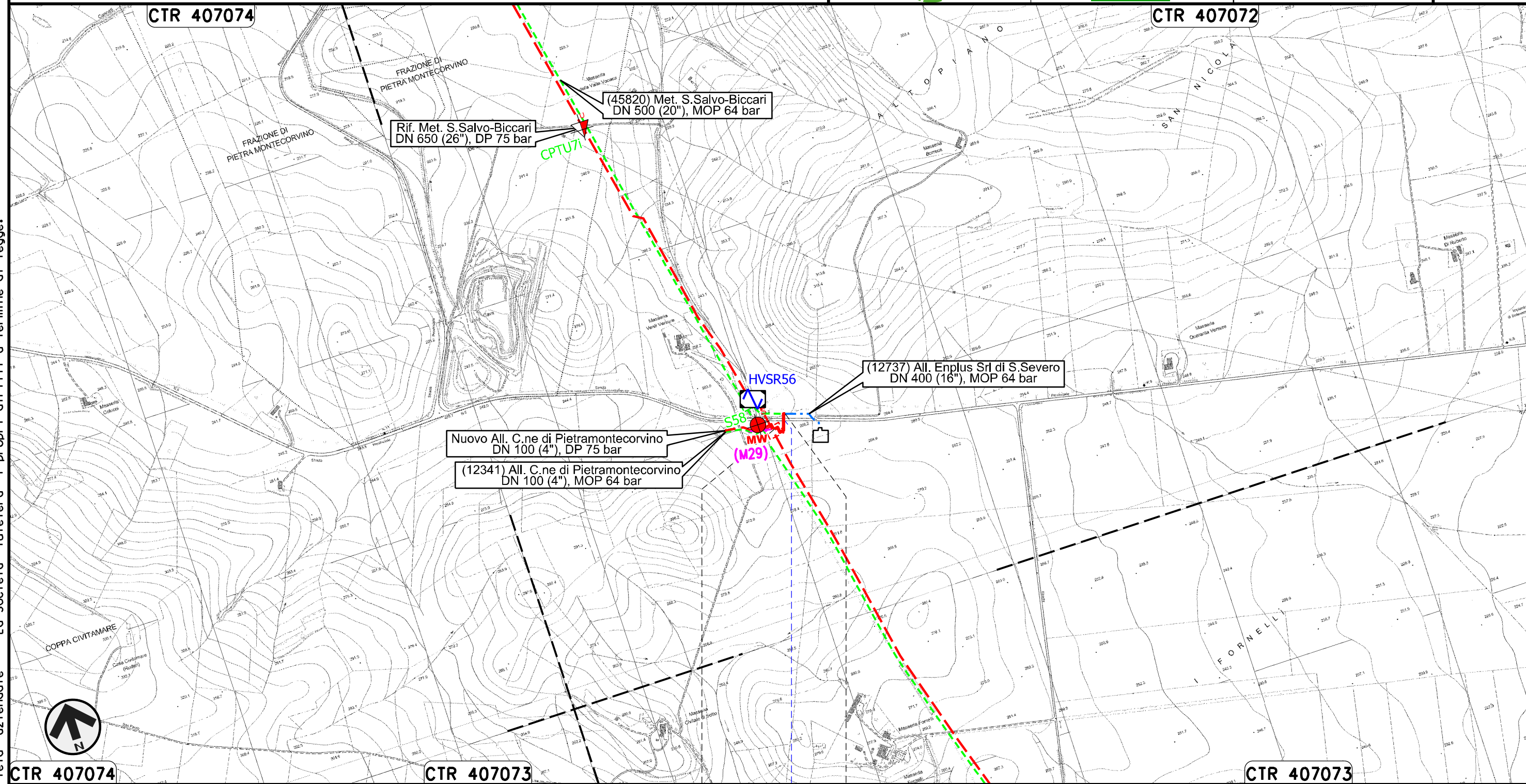


Nuovo Allacciamento Enplus  
DN 400 (16"), DP 75 bar

00	21.12.18	EMISSIONE PER INTEGRAZIONE SIA	CAMILLONI	STROPPA	CAPRIOTTI
INDICE	DATA	REVISIONI	ELABORATO	VERIFICATO	APPROVATO
			Dis.	PG-TPIS-243	
			Comm.	NR /17076	

Foglio  
**20**  
di 23  
Scala  
1:10000

CARTA DELLE INDAGINI PER CARATTERIZZAZIONE SISMICHE



CTR 407074	CTR 407073	CTR 407073	CTR 407073
		0+000	0+086
		PIETRAMONTECORVINO	
		FOGGIA	

S.P. n.5

Il presente disegno e' di proprieta' aziendale - La Societa' tutelera' i propri diritti a termine di legge.

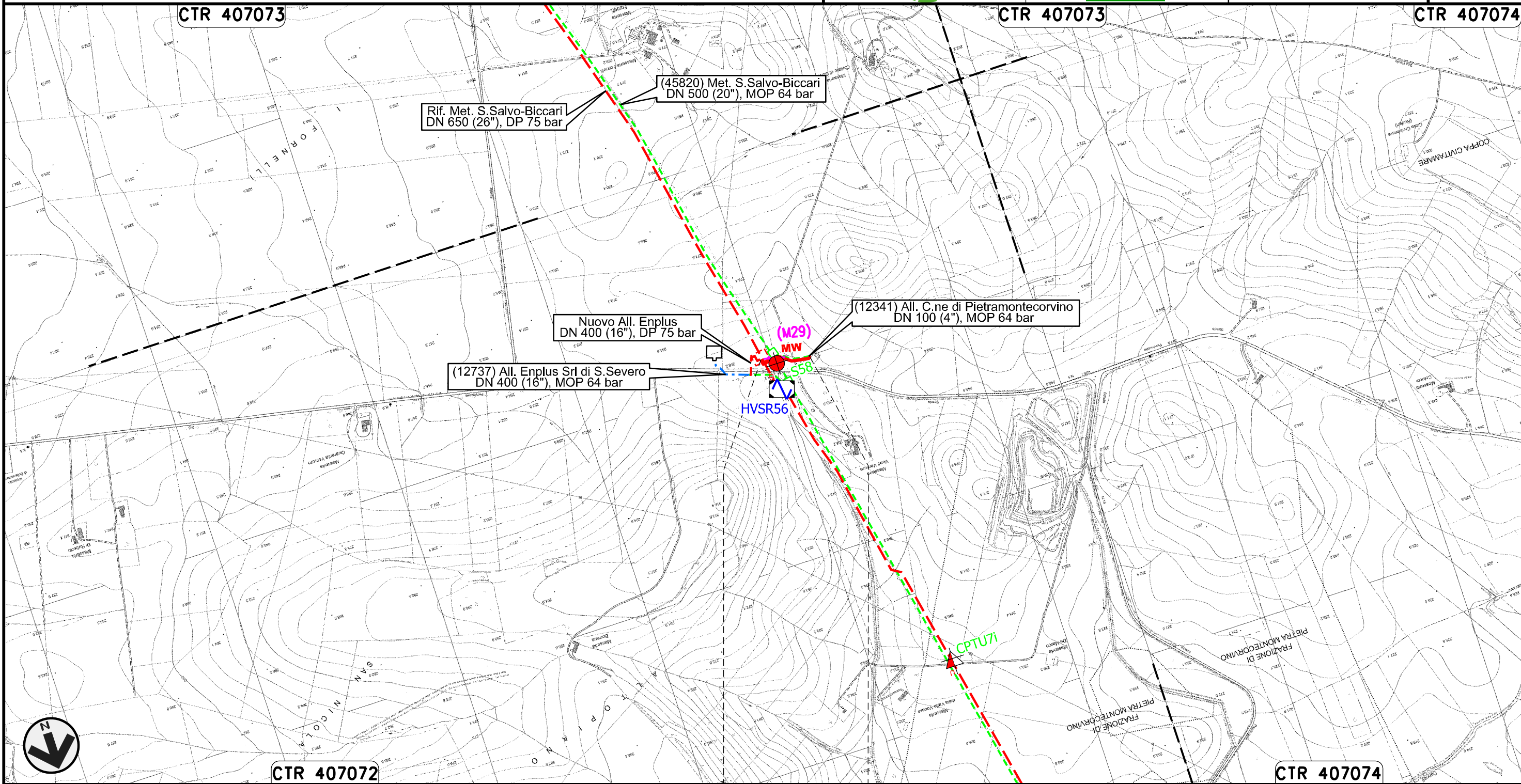


Nuovo Allacciamento Comune di Pietramontecorvino  
DN 100 (4"), DP 75 bar

00	21.12.18	EMISSIONE PER INTEGRAZIONE SIA	CAMILLONI	STROPPA	CAPRIOTTI
INDICE	DATA	REVISIONI	ELABORATO	VERIFICATO	APPROVATO
			Dis.	PG-TPIS-243	
			Comm.	NR /17076	

Foglio  
**21**  
di 23  
Scala  
1:10000

CARTA DELLE INDAGINI PER CARATTERIZZAZIONE SISMICHE



Il presente disegno e' di proprieta' aziendale - La Societa' tutelera' i propri diritti a termine di legge.

0+000                      0+144

PIETRAMONTECORVINO  
FOGGIA

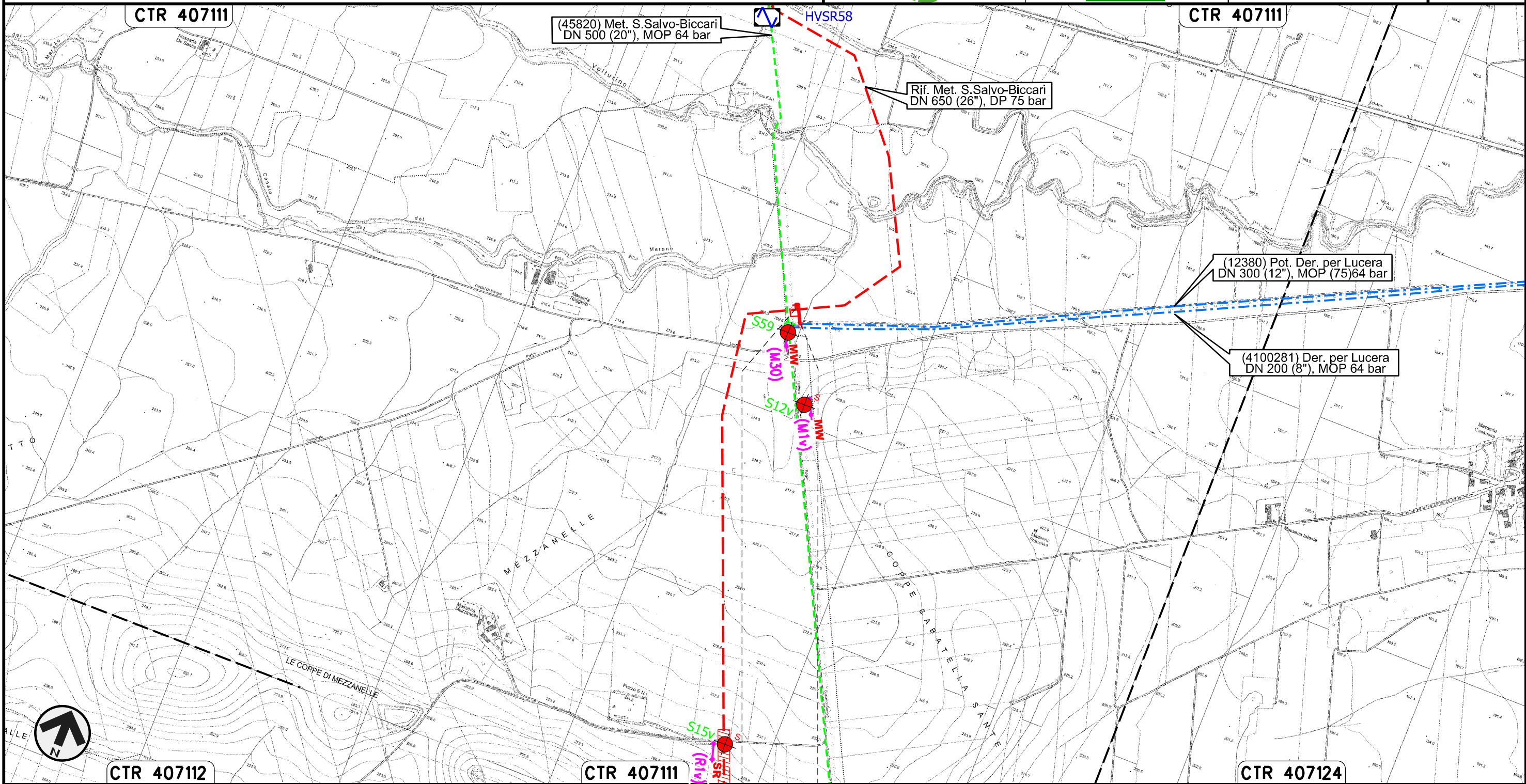


Nuovo Collegamento Potenziamento Derivazione per Lucera  
DN 300 (12"), DP 75 bar

00	21.12.18	EMISSIONE PER INTEGRAZIONE SIA	CAMILLONI	STROPPA	CAPRIOTTI
INDICE	DATA	REVISIONI	ELABORATO	VERIFICATO	APPROVATO
			Dis.	PG-TPIS-243	
			Comm.	NR /17076	

Foglio  
**22**  
di 23  
Scala  
1:10000

CARTA DELLE INDAGINI PER CARATTERIZZAZIONE SISMICHE



Il presente disegno e' di proprieta' aziendale - La Societa' tutelera' i propri diritti a termine di legge.

LUCERA  
FOGGIA



CARTA DELLE INDAGINI PER CARATTERIZZAZIONE SISMICHE



LEGENDA

SIMBOLOGIA CARTOGRAFICA

- |  |   |  |   |
|--|---|--|---|
|  | Metanodotto in progetto                           |  | Altre condotte di terzi   |
|  | Metanodotti in esercizio                          |  | Altri metanodotti in progetto   |
|  | Metanodotti da porre fuori esercizio e recuperare |  | Gallerie, Tunnel, Mini-Microtunnel, Raise Boring, T.O.C. e Direct Pipe.             |
|  | Aree impianti stacco-terminale in progetto        |  | Impianti di linea in progetto   |
|  | Aree impianti stacco-terminale esistenti          |  | Impianti di linea su rete in esercizio  |
|  | Limite sovrapposizione fogli                      |  | Impianti di linea da porre fuori esercizio e recuperare                             |
|  |   |  | Nuova viabilita'  |
|  |   |  | Viabilita' in programma   |
|  |   |  | Metanodotto S.G.I. Larino-Chieti DN 600(24"), DP 75 bar (in corso di progettazione) |

SIMBOLOGIA MECCANICA

- Punto di intercettazione di linea (P.I.L.)
- Punto di intercettazione di derivazione importante (P.I.D.I.)
- Punto di intercettazione di derivazione semplice con stacco da P.I.L. (P.I.D.S.)
- Punto di intercettazione e derivazione semplice con stacco da Linea (P.I.D.S.)
- Punto di intercettazione con discaggio di allacciamento (P.I.D.A.)
- Punto predisposto per il discaggio di allacciamento (P.P.D.A.)
- Punto di sezionamento elettrico terminale (P.S.E.T.)
- Stazione predisposta per lancio e ricevimento PIG
- Impianto di riduzione/egolazione della pressione

LEGENDA TEMATICA

INDAGINI PUNTUALI

- Sn** Sondaggio a carotaggio continuo
- Sn** Sondaggio a carotaggio continuo che intercetta il substrato
- CPTUn** Prova penetrometrica statica con piezcono
- DPSHn** Prova penetrometrica dinamica super pesante
- Tn** Trincea o pozzetto esplorativo

INDAGINI LINEARI

- Rn** Profilo sismico a rifrazione
- Mn** MASW
- ERTn** Tomografia elettrica
- GPR/R** Georadar

PUNTI D'ACQUA

- Pozzo
- Sorgente

PUNTI DI MISURA DI RUMORE AMBIENTALE CON VALORE DI FREQUENZA E AMPIEZZA

- Punti di misura di rumore ambientale con indicazione dei valori di frequenza e ampiezza

Progressiva chilometrica	N.	
Comuni		
Province		
Impianti	TIPO - N. - PROGR. km	TIPO - N. - ESISTENTE
Attraversamenti	TIPOLOGIA ATTRAVERSATA (SS n. **, corso d'acqua, ferrovia, ecc.)	
Indagini Puntuali	Sn	CPTUn DPSHn Tn
Indagini Lineari	Rn Mn	ERTn GPR/R
Punti d'acqua	Pozzon	Sorgenten
HVSR	HVSRn	

Il presente disegno è di proprietà aziendale - La Società tutela i propri diritti a termine di legge.