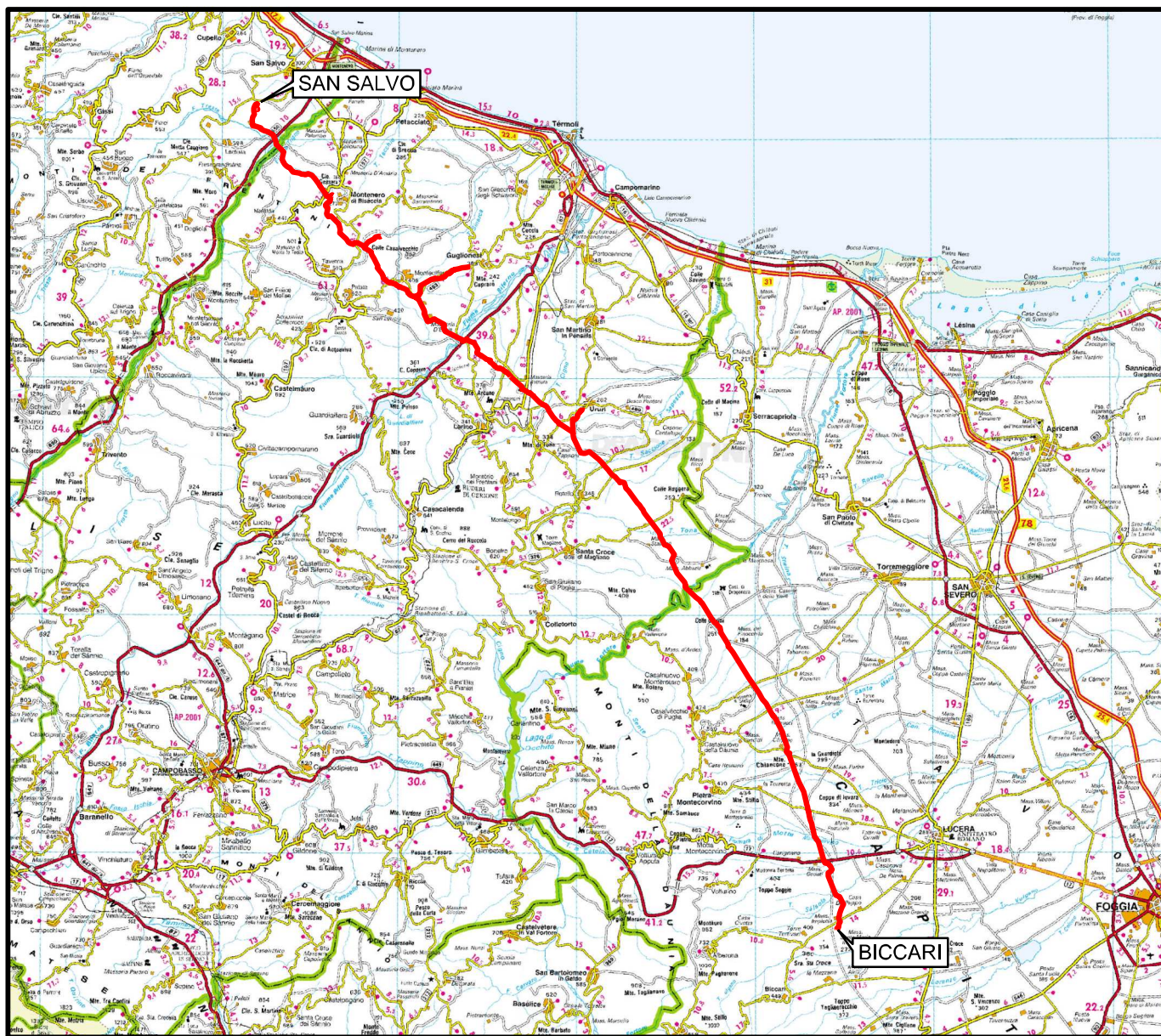



Il presente disegno e' di proprieta' aziendale - La Societa' tutelera' i propri diritti a termine di legge.



COROGRAFIA Scala 1:500.000



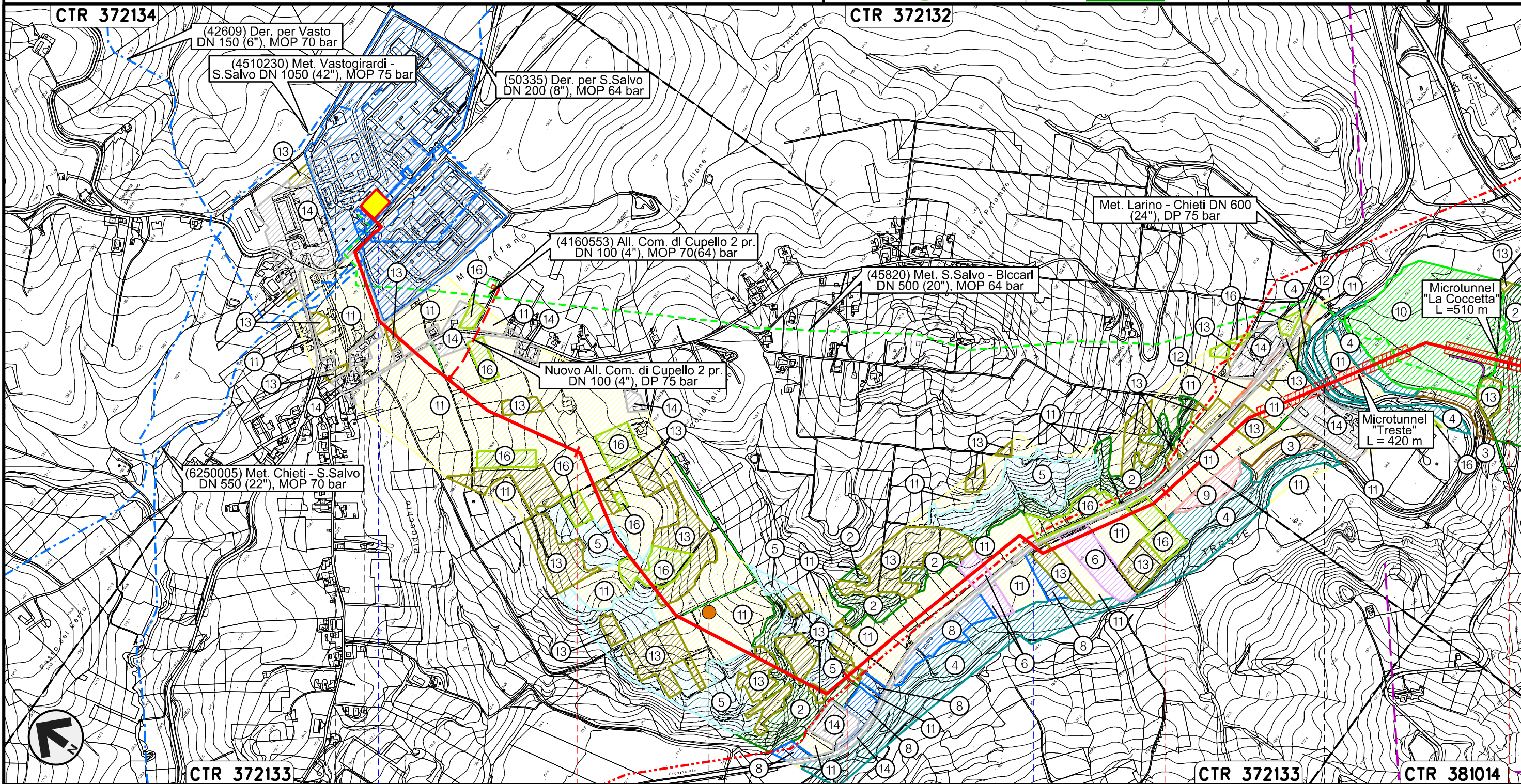
00	21.12.18	EMISSIONE PER INTEGRAZIONE SIA	CAMILLONI	CASAGRANDE	CAPRIOTTI		
INDICE	DATA	REVISIONI	ELABORATO	VERIFICATO	APPROVATO		
 			Dis. PG-VGR-133				
			Fg. 1 di 25				
Rif. METANODOTTO SAN SALVO - BICCARI DN 650 (26"), DP 75 bar			Comm. NR /17076				
			INDICE	00			
			Scala 1:10000				
CARTA DELLA VEGETAZIONE REALE			Sostituisce il				
			Sostituito dal				

Rifacimento METANODOTTO SAN SALVO - BICCARI
DN 650 (26"), DP 75 bar


00	21.12.18	EMISSIONE PER INTEGRAZIONE SIA	CAMILLONI	CASAGRANDE	CAPRIOTTI
INDICE	DATA	REVISIONI	ELABORATO	VERIFICATO	APPROVATO
			Dis. PG-VGR-133		
			Comm. NR /17076		

Foglio
2
di 25
Scala
1:10000

CARTA DELLA VEGETAZIONE REALE



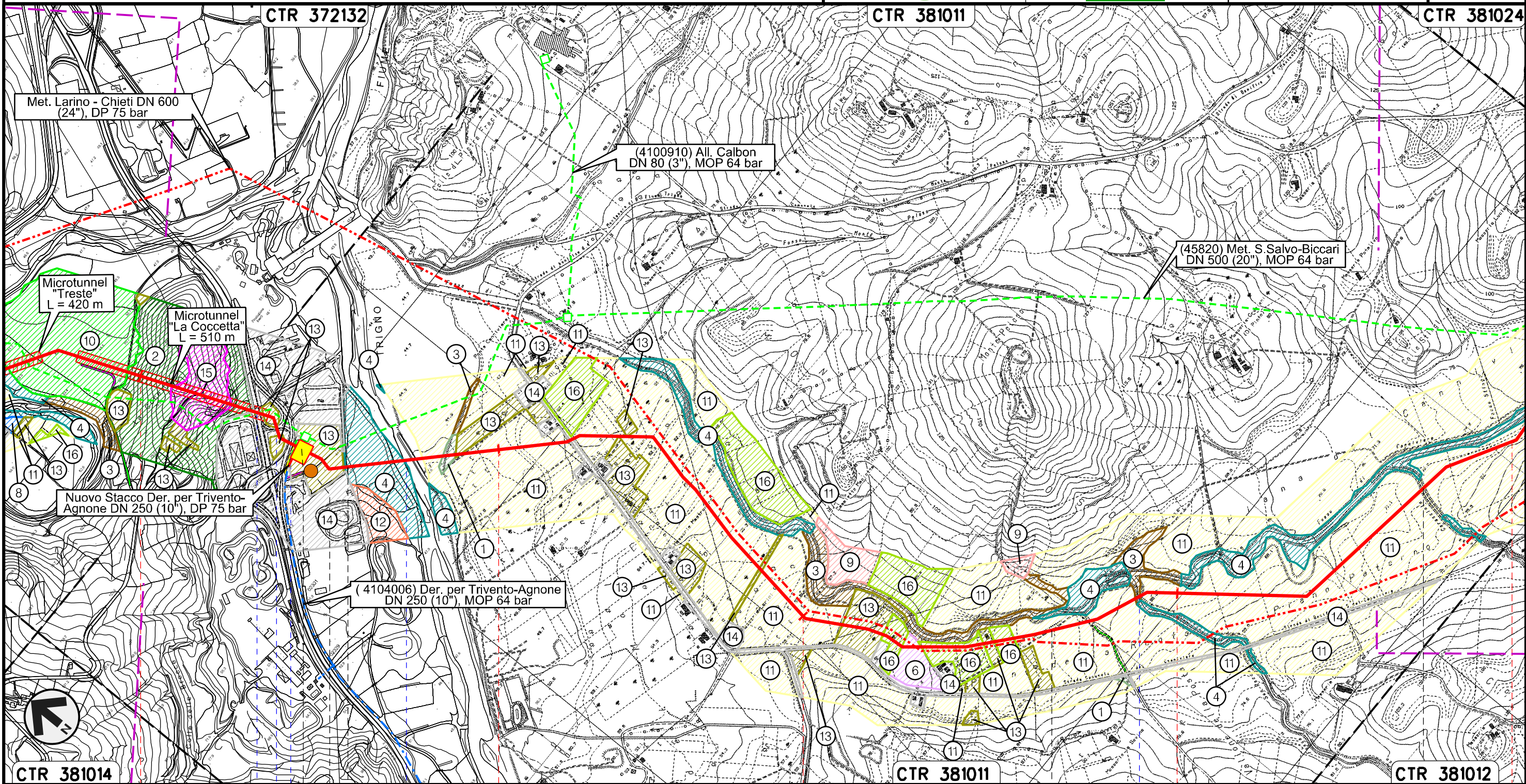
Il presente disegno e' di proprieta' aziendale - La Societa' tutelera' i propri diritti a termine di legge.



Rifacimento METANODOTTO SAN SALVO - BICCARI
DN 650 (26"), DP 75 bar

00	21.12.18	EMISSIONE PER INTEGRAZIONE SIA	CAMILLONI	CASAGRANDE	CAPRIOTTI	Foglio 3
INDICE	DATA	REVISIONI	ELABORATO	VERIFICATO	APPROVATO	di 25
			Dis. PG-VGR-133			Scala 1:10000
			Comm. NR /17076			

CARTA DELLA VEGETAZIONE REALE



Il presente disegno e' di proprieta' aziendale - La Societa' tutelera' i propri diritti a termine di legge.



CTR 381014 4 5 6 7 8

LENTELLA

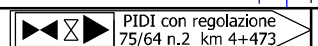
MONTENERO DI BISACCIA

CAMPOBASSO

MAFALDA

MONTENERO DI BISACCIA


CHIETI



S.S. n.650 Svincolo S.S. n.650 Fiume Trigno

Fosso S. Rocco

Fosso Caracciolo

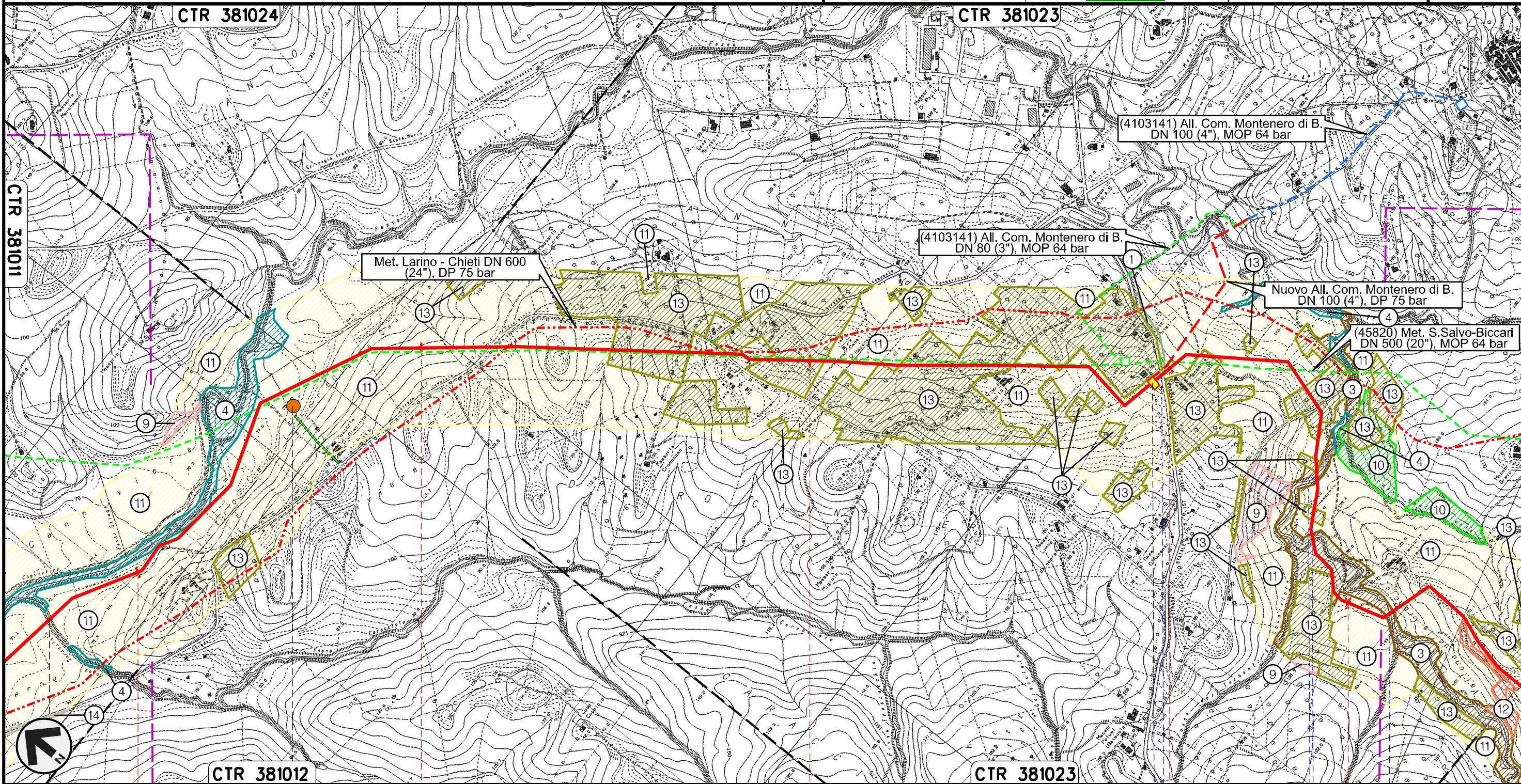


Rifacimento METANODOTTO SAN SALVO - BICCARI
DN 650 (26"), DP 75 bar


00	21.12.18	EMISSIONE PER INTEGRAZIONE SIA	CAMILLONI	CASAGRANDE	CAPRIOTTI
INDICE	DATA	REVISIONI	ELABORATO	VERIFICATO	APPROVATO
			Dis. PG-VGR-133		
			Comm. NR /17076		

Foglio
4
di 25
Scala
1:10000

CARTA DELLA VEGETAZIONE REALE



Il presente disegno e' di proprieta' aziendale - La Societa' tutelera' i propri diritti a termine di legge.

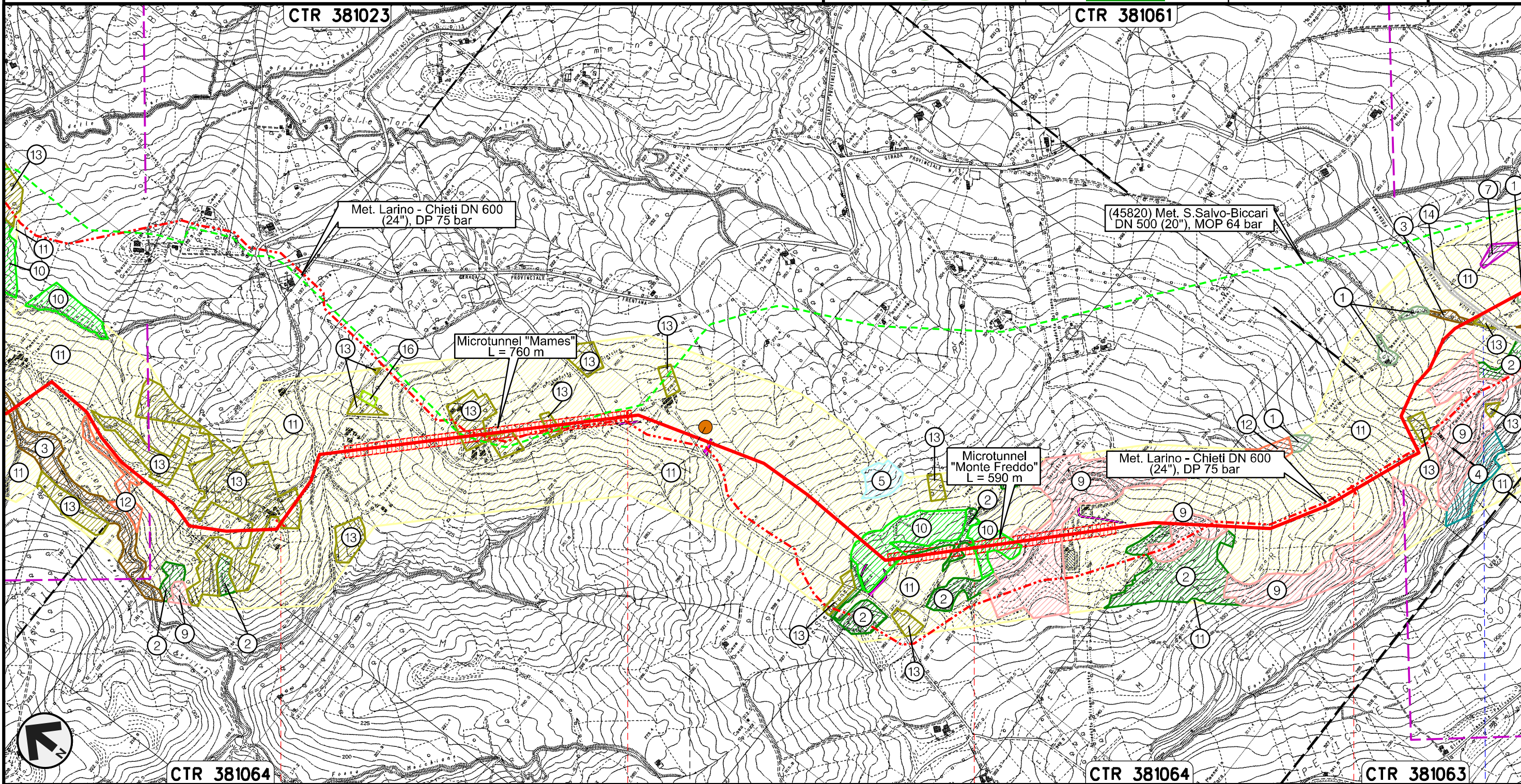


Rifacimento METANODOTTO SAN SALVO - BICCARI
DN 650 (26"), DP 75 bar

00	21.12.18	EMISSIONE PER INTEGRAZIONE SIA	CAMILLONI	CASAGRANDE	CAPRIOTTI
INDICE	DATA	REVISIONI	ELABORATO	VERIFICATO	APPROVATO
			Dis. PG-VGR-133		
			Comm. NR /17076		

Foglio
5
di 25
Scala
1:10000

CARTA DELLA VEGETAZIONE REALE



Il presente disegno e' di proprieta' aziendale - La Societa' tutelera' i propri diritti a termine di legge.

MONTENERO DI BISACCIA
CAMPOBASSO

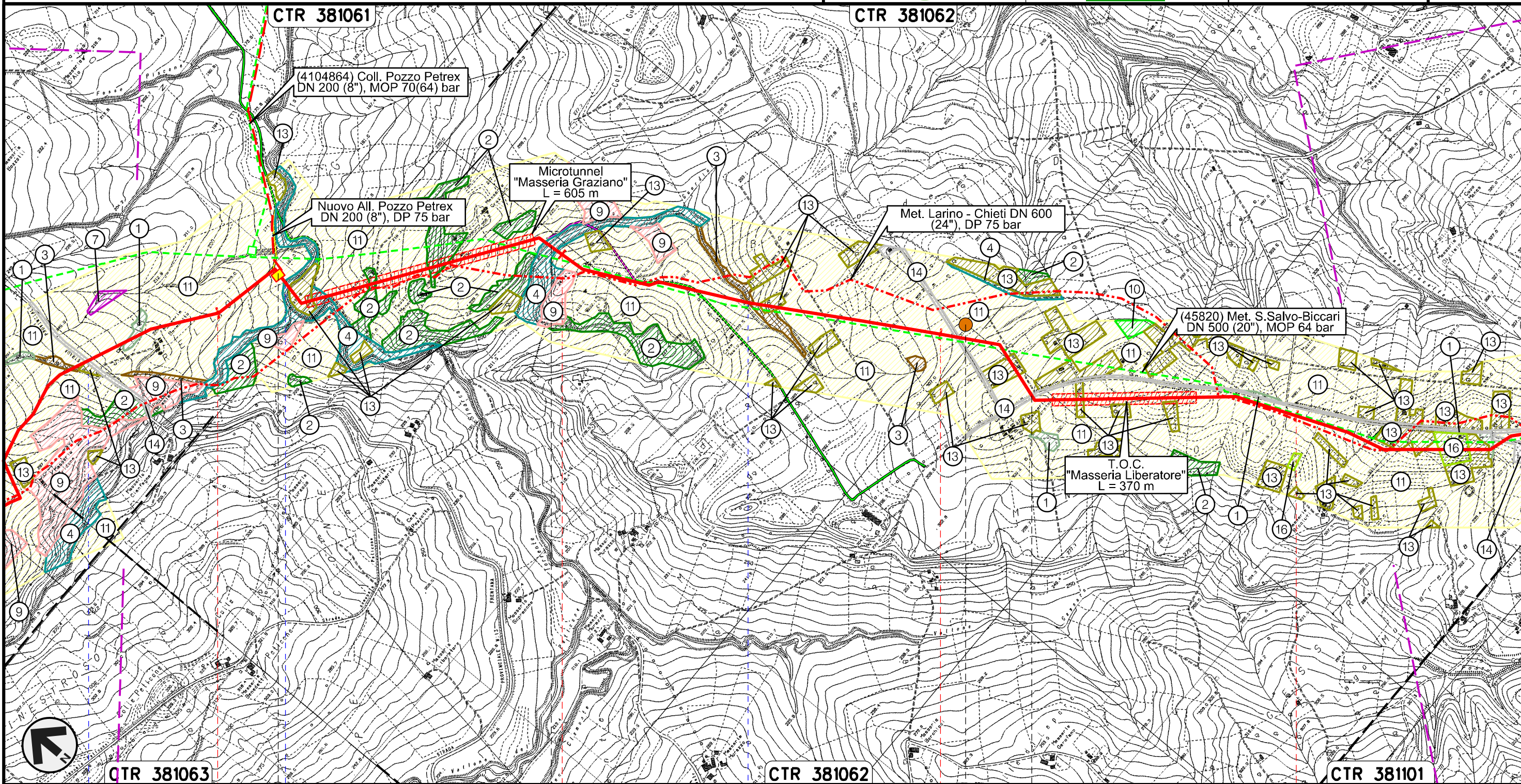
S.P. n.13

Rifacimento METANODOTTO SAN SALVO - BICCARI
DN 650 (26"), DP 75 bar

00	21.12.18	EMISSIONE PER INTEGRAZIONE SIA	CAMILLONI	CASAGRANDE	CAPRIOTTI
INDICE	DATA	REVISIONI	ELABORATO	VERIFICATO	APPROVATO
			Dis. PG-VGR-133		
			Comm. NR /17076	Scala 1:10000	

Foglio
6
di 25
Scala
1:10000

CARTA DELLA VEGETAZIONE REALE

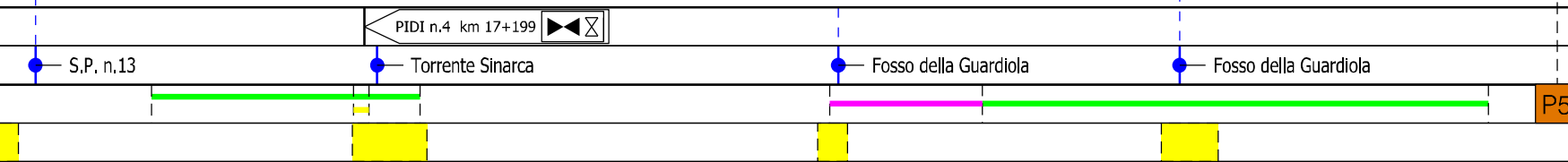


Il presente disegno e' di proprieta' aziendale - La Societa' tutelera' i propri diritti a termine di legge.

CTR 381063 17 18 CTR 381062 19 20 CTR 381101

MONTENERO DI BISACCIA MONTECILFONE PALATA

CAMPOBASSO

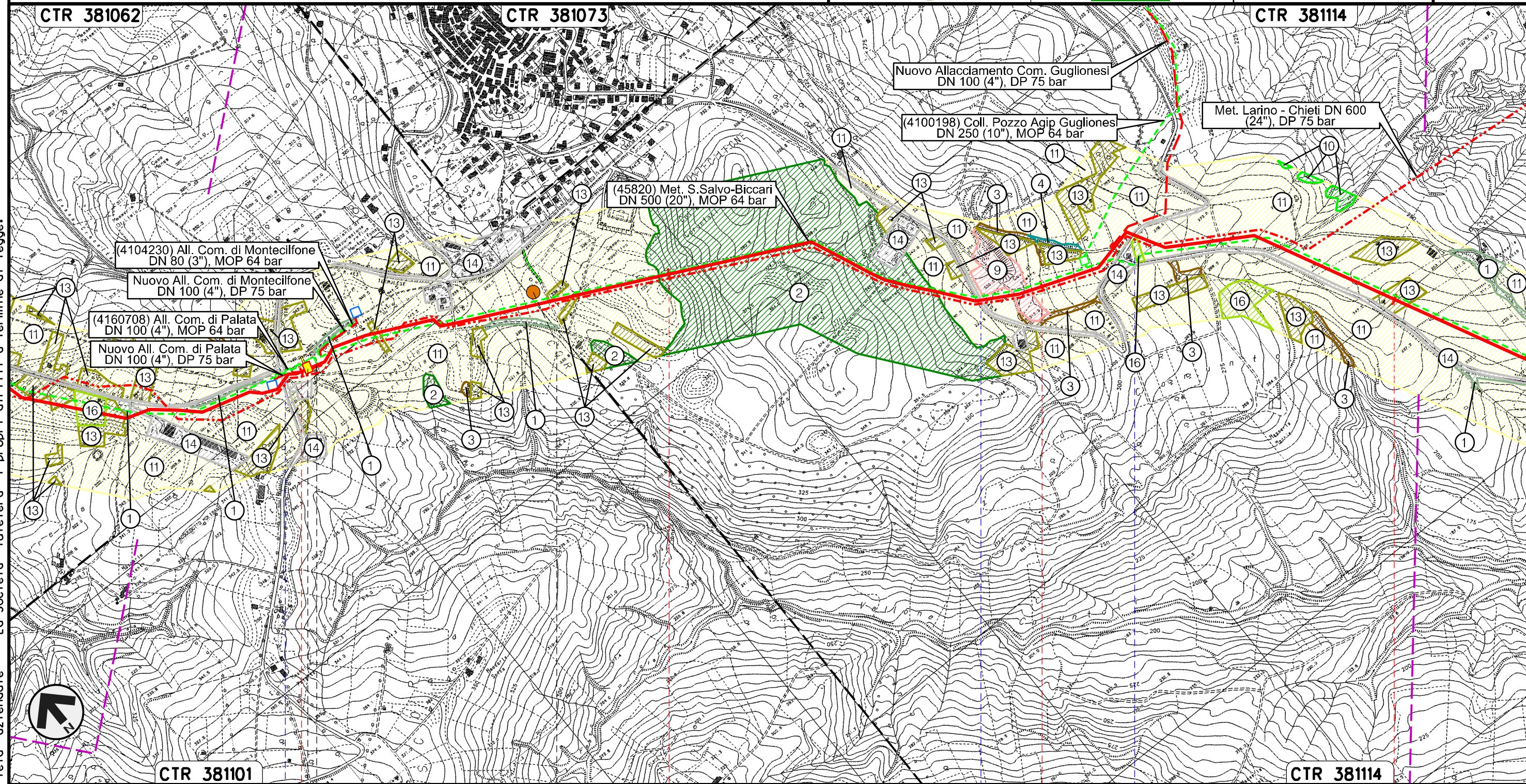


Rifacimento METANODOTTO SAN SALVO - BICCARI
DN 650 (26"), DP 75 bar

00	21.12.18	EMISSIONE PER INTEGRAZIONE SIA	CAMILLONI	CASAGRANDE	CAPRIOTTI
INDICE	DATA	REVISIONI	ELABORATO	VERIFICATO	APPROVATO
 			Dis. PG-VGR-133		
			Comm. NR /17076		

Foglio
7
di 25
Scala
1:10000

CARTA DELLA VEGETAZIONE REALE




Il presente disegno e' di proprieta' aziendale - La Societa' tutelera' i propri diritti a termine di legge.



CTR 381101 21 22 23 24 CTR 381114

PALATA MONTECILFONE CAMPOBASSO

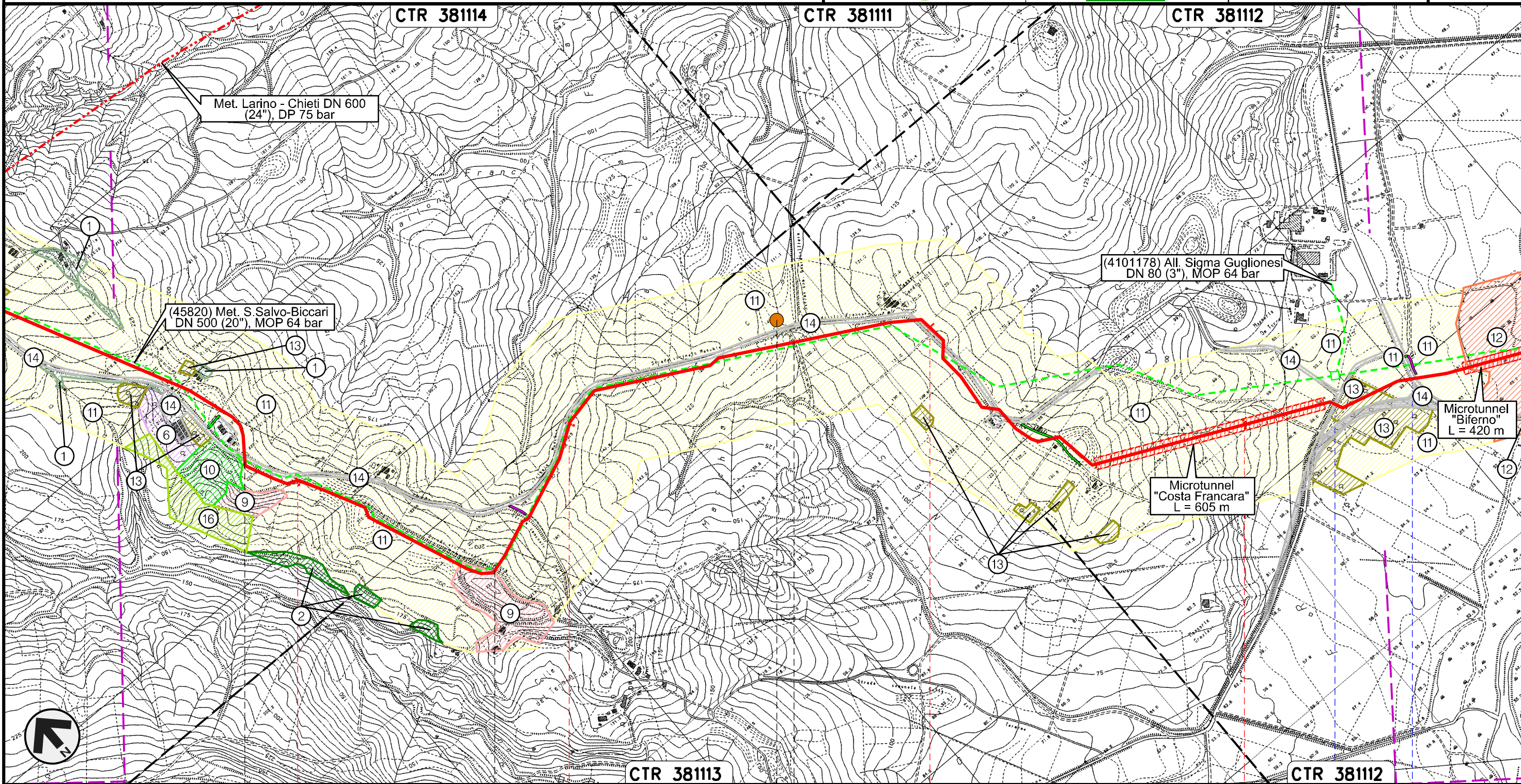


Rifacimento METANODOTTO SAN SALVO - BICCARI
DN 650 (26"), DP 75 bar

00	21.12.18	EMISSIONE PER INTEGRAZIONE SIA	CAMILLONI	CASAGRANDE	CAPRIOTTI
INDICE	DATA	REVISIONI	ELABORATO	VERIFICATO	APPROVATO
			Dis. PG-VGR-133		
			Comm. NR /17076		

Foglio
8
di 25
Scala
1:10000

CARTA DELLA VEGETAZIONE REALE



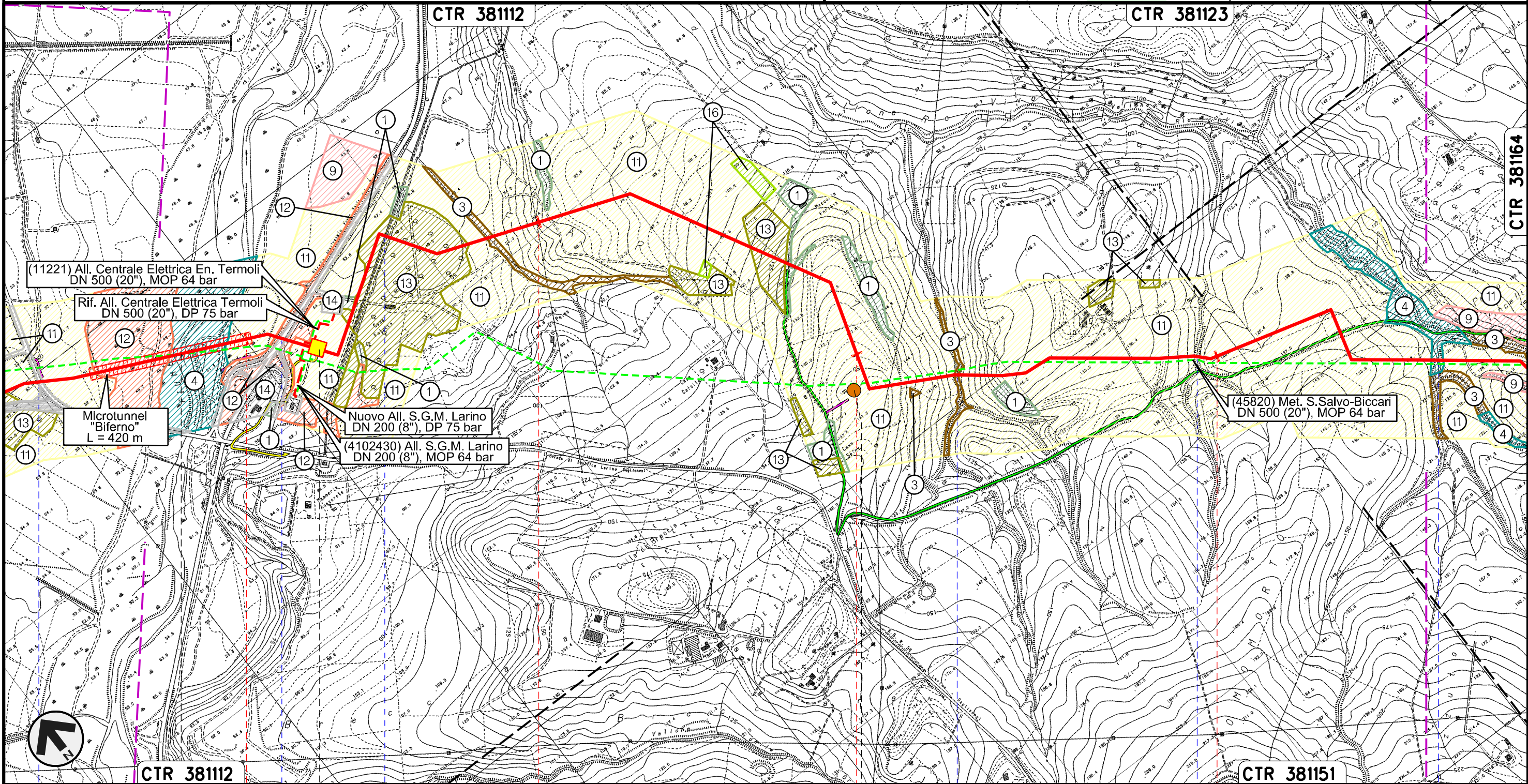
Il presente disegno e' di proprieta' aziendale - La Societa' tutelera' i propri diritti a termine di legge.

MONTECILFONE	25	PALATA	26	MONTECILFONE	27	GUGLIONESI	28
			CAMPOBASSO				
			P7		S.P. n.150		
					S.P. n.80		

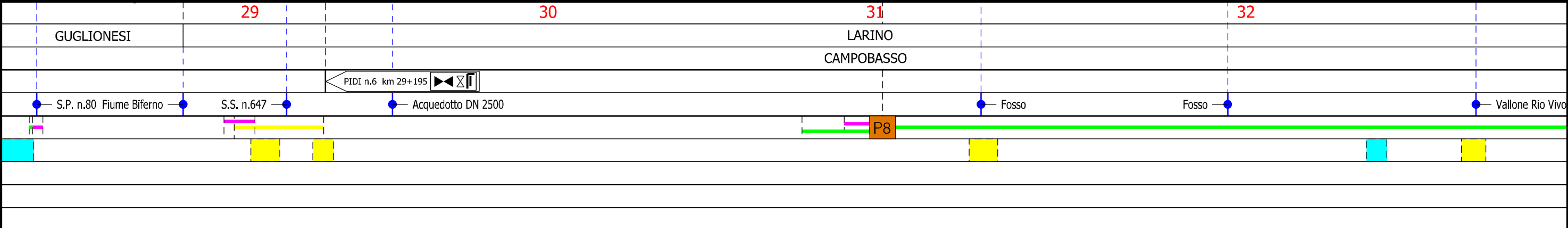
Rifacimento METANODOTTO SAN SALVO - BICCARI
DN 650 (26"), DP 75 bar

00	21.12.18	EMISSIONE PER INTEGRAZIONE SIA	CAMILLONI	CASAGRANDE	CAPRIOTTI	Foglio
INDICE	DATA	REVISIONI	ELABORATO	VERIFICATO	APPROVATO	9
			Dis. PG-VGR-133			di 25
			Comm. NR /17076			Scala 1:10000

CARTA DELLA VEGETAZIONE REALE



Il presente disegno e' di proprieta' aziendale - La Societa' tutelera' i propri diritti a termine di legge.

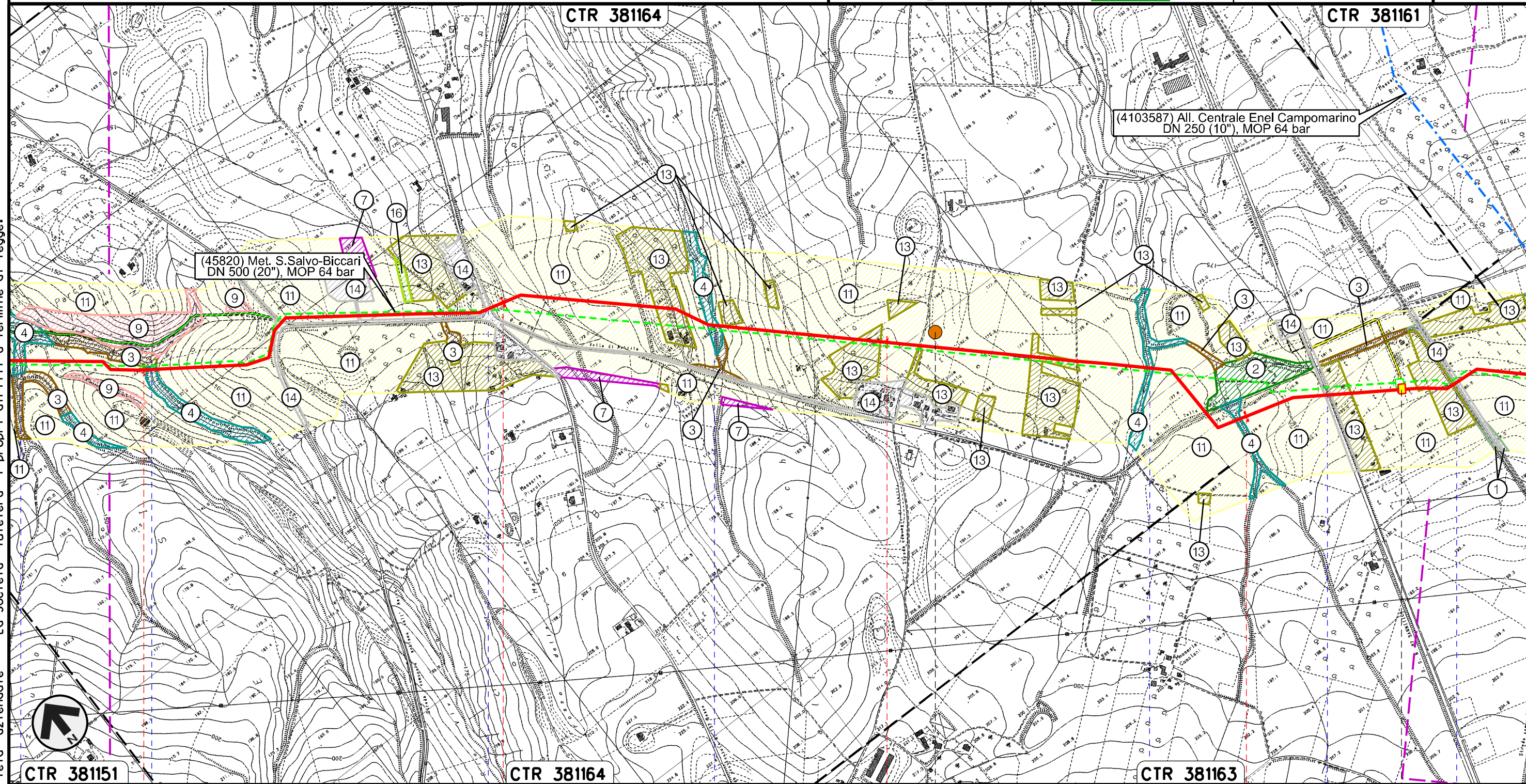


Rifacimento METANODOTTO SAN SALVO - BICCARI
DN 650 (26"), DP 75 bar

00	21.12.18	EMISSIONE PER INTEGRAZIONE SIA	CAMILIONI	CASAGRANDE	CAPRIOTTI
INDICE	DATA	REVISIONI	ELABORATO	VERIFICATO	APPROVATO
			Dis. PG-VGR-133		
			Comm. NR /17076		

Foglio
10
di 25
Scala
1:10000

CARTA DELLA VEGETAZIONE REALE



Il presente disegno e' di proprieta' aziendale - La Societa' tutelera' i propri diritti a termine di legge.



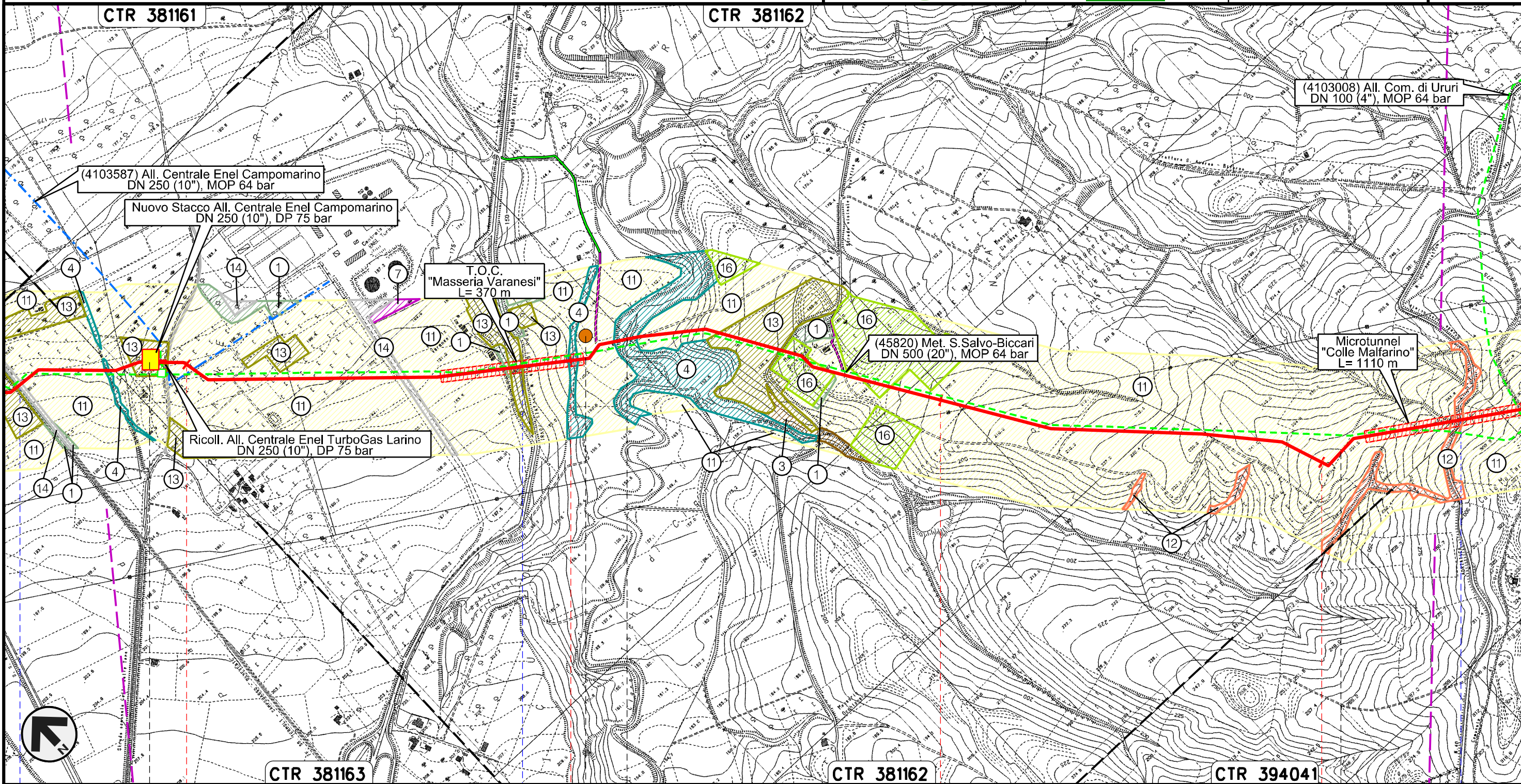
CTR 381151	33	34	35	36	CTR 381163
LARINO CAMPOBASSO					
Vallone Rio Vivo	Vallone Rio Vivo	S.P. n.137	Vallone Francesca	Fosso Pisciarelllo	S.S. n.87 Campobasso-Benevento
PIL n.7 km 36+407					
P9					

Rifacimento METANODOTTO SAN SALVO - BICCARI
DN 650 (26"), DP 75 bar

00	21.12.18	EMISSIONE PER INTEGRAZIONE SIA	CAMILLONI	CASAGRANDE	CAPRIOTTI
INDICE	DATA	REVISIONI	ELABORATO	VERIFICATO	APPROVATO
			Dis. PG-VGR-133		
			Comm. NR /17076		

Foglio
11
di 25
Scala
1:10000

CARTA DELLA VEGETAZIONE REALE



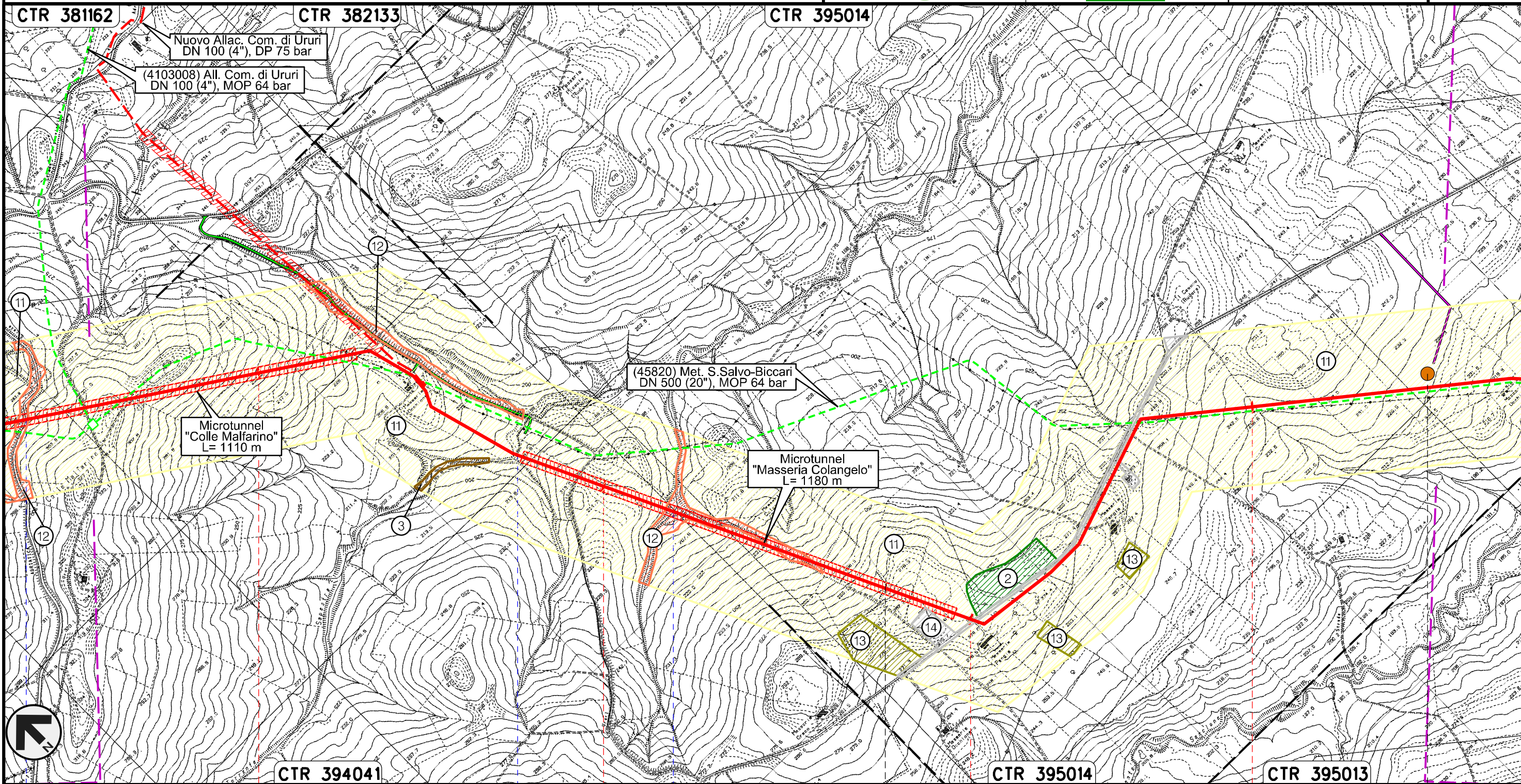
Il presente disegno e' di proprieta' aziendale - La Societa' tutelera' i propri diritti a termine di legge.

Rifacimento METANODOTTO SAN SALVO - BICCARI
DN 650 (26"), DP 75 bar

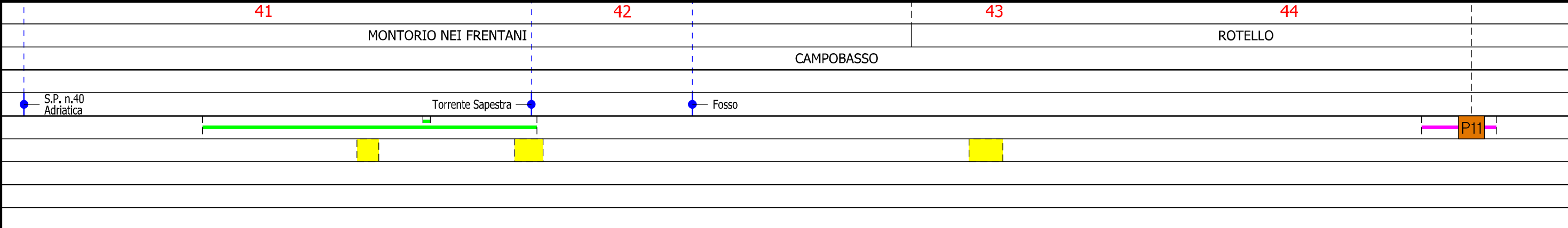
00	21.12.18	EMISSIONE PER INTEGRAZIONE SIA	CAMILLONI	CASAGRANDE	CAPRIOTTI
INDICE	DATA	REVISIONI	ELABORATO	VERIFICATO	APPROVATO
			Dis. PG-VGR-133		
			Comm. NR /17076	Scala 1:10000	

Foglio
12
di 25
Scala
1:10000

CARTA DELLA VEGETAZIONE REALE



Il presente disegno e' di proprieta' aziendale - La Societa' tutelera' i propri diritti a termine di legge.

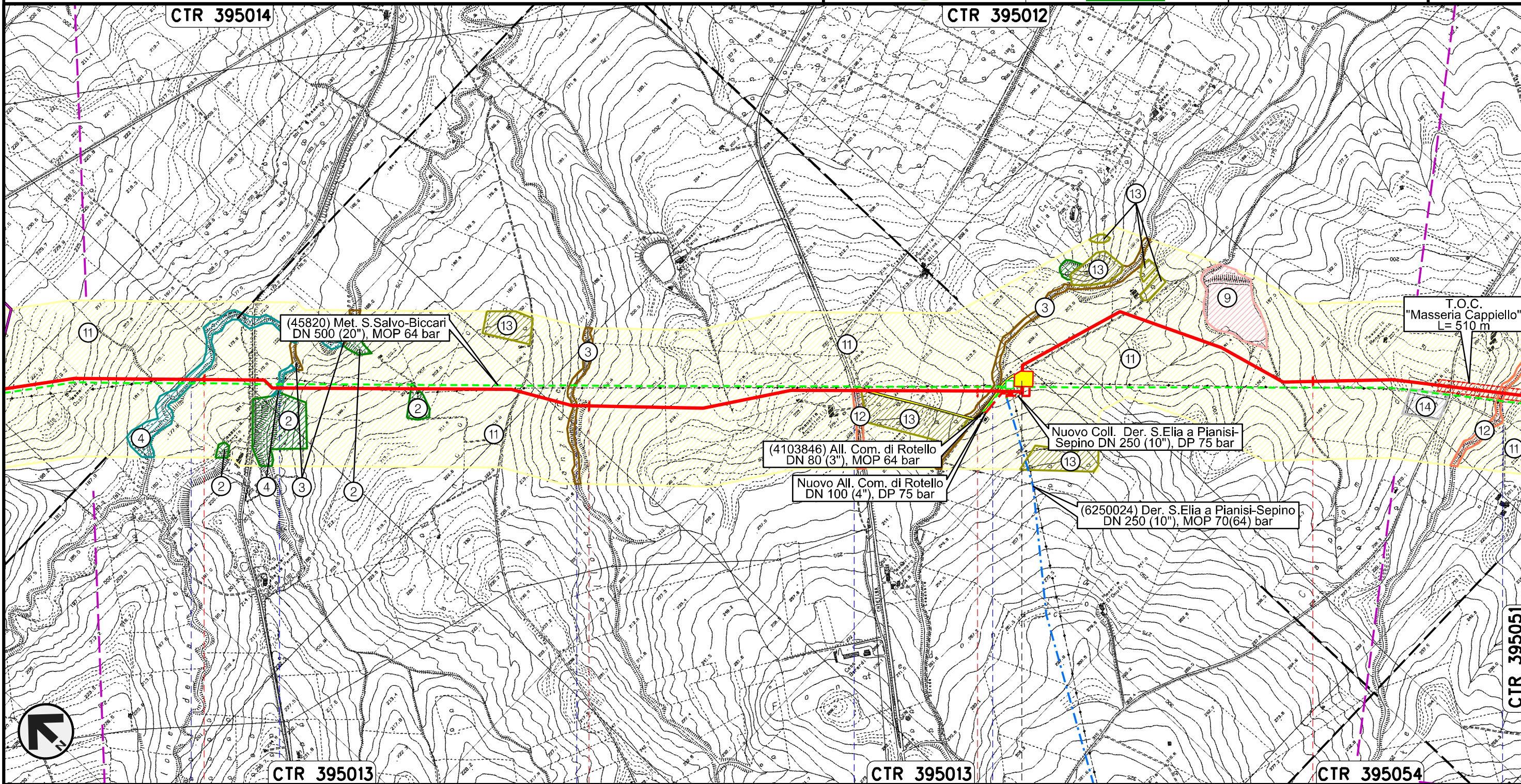


Rifacimento METANODOTTO SAN SALVO - BICCARI
DN 650 (26"), DP 75 bar

00	21.12.18	EMISSIONE PER INTEGRAZIONE SIA	CAMILLONI	CASAGRANDE	CAPRIOTTI
INDICE	DATA	REVISIONI	ELABORATO	VERIFICATO	APPROVATO
			Dis. PG-VGR-133		
			Comm. NR /17076		

Foglio
13
di 25
Scala
1:10000

CARTA DELLA VEGETAZIONE REALE



Il presente disegno e' di proprieta' aziendale - La Societa' tutelera' i propri diritti a termine di legge.



45	46	47	48
ROTELLO CAMPOBASSO			
Torrente Saccione	Fosso	Vallone Lanziere	S.P. n.78
		Fosso	Fosso

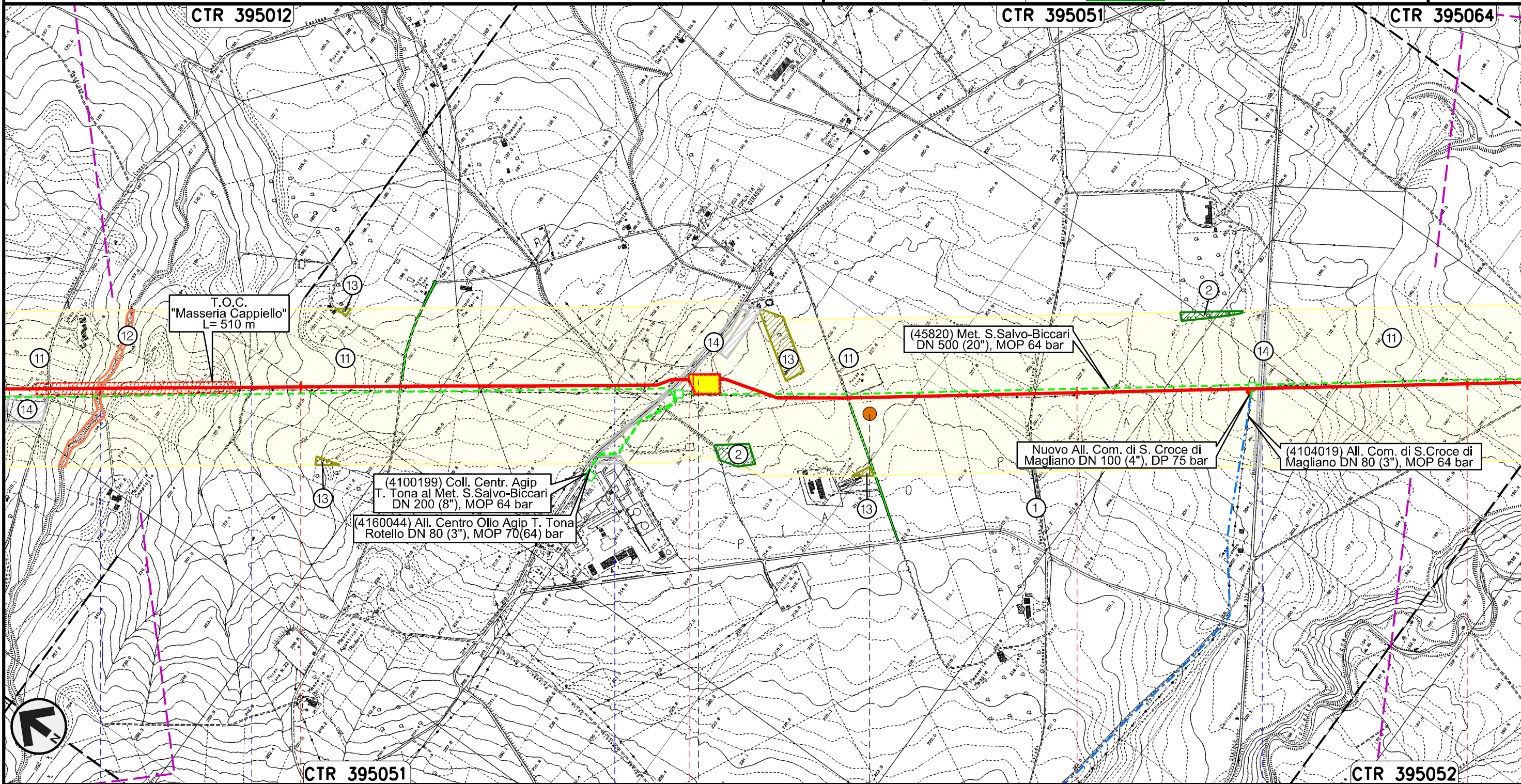
PIDI con regolazione
75/64 n.9 km 47+142

Rifacimento METANODOTTO SAN SALVO - BICCARI
DN 650 (26"), DP 75 bar

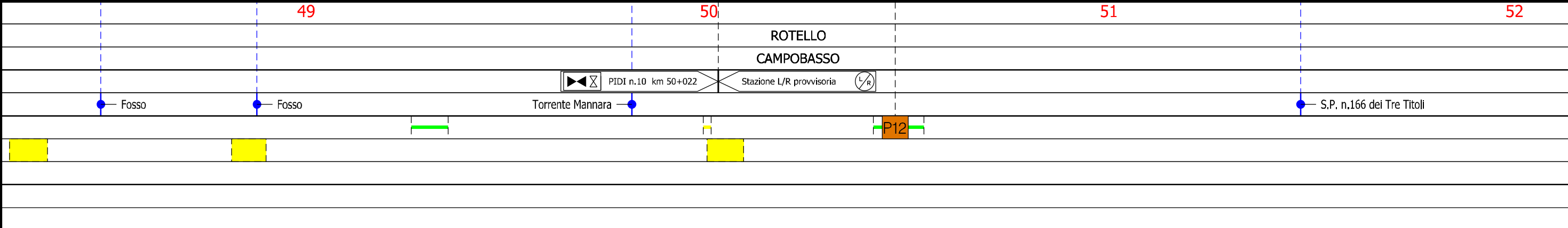
00	21.12.18	EMISSIONE PER INTEGRAZIONE SIA	CAMILLONI	CASAGRANDE	CAPRIOTTI
INDICE	DATA	REVISIONI	ELABORATO	VERIFICATO	APPROVATO
			Dis. PG-VGR-133		
			Comm. NR /17076	Scala 1:10000	

Foglio
14
di 25
Scala
1:10000

CARTA DELLA VEGETAZIONE REALE



Il presente disegno e' di proprieta' aziendale - La Societa' tutelera' i propri diritti a termine di legge.

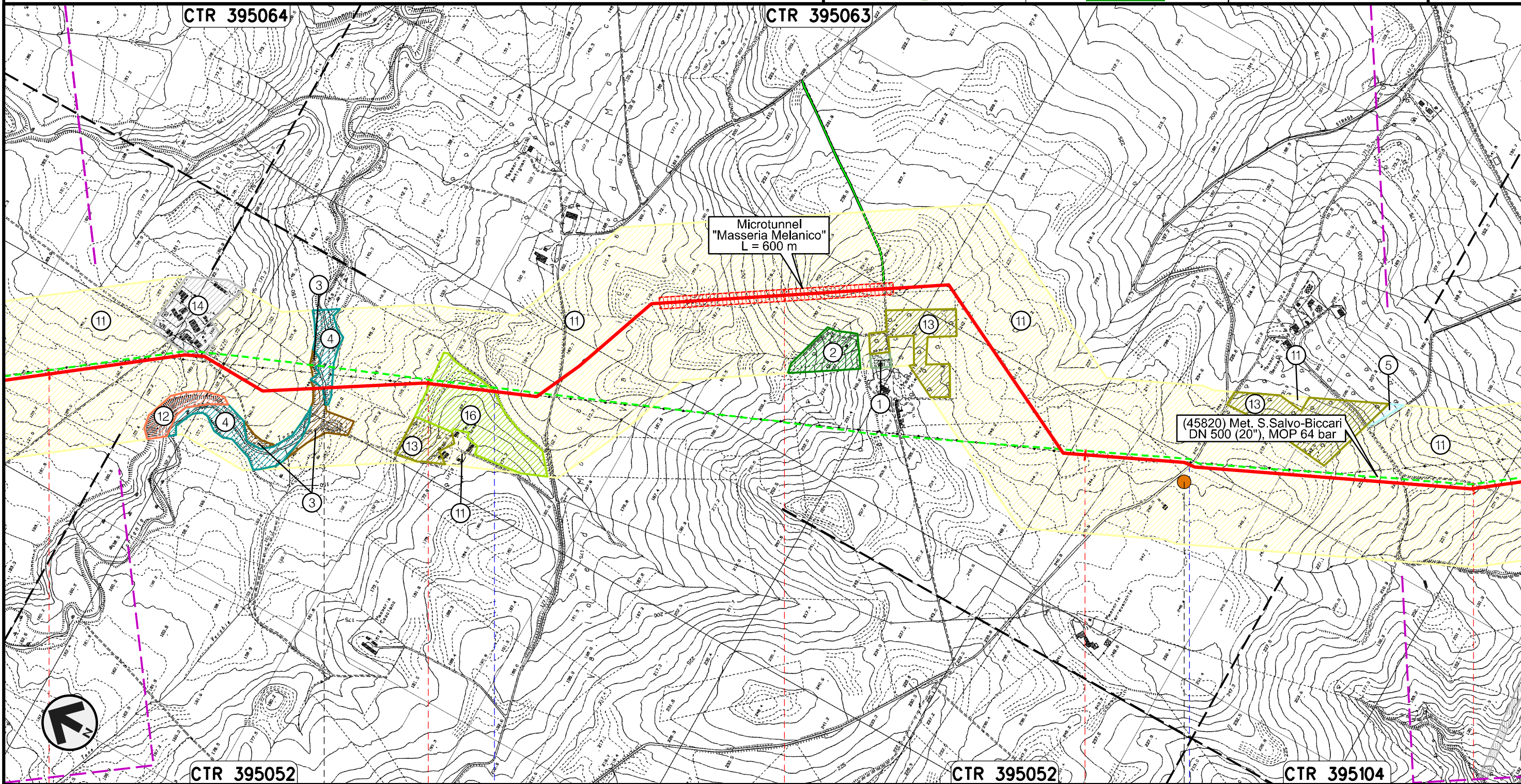


Rifacimento METANODOTTO SAN SALVO - BICCARI
DN 650 (26"), DP 75 bar

00	21.12.18	EMISSIONE PER INTEGRAZIONE SIA	CAMILLONI	CASAGRANDE	CAPRIOTTI
INDICE	DATA	REVISIONI	ELABORATO	VERIFICATO	APPROVATO
			Dis. PG-VGR-133		
			Comm. NR /17076	Scala 1:10000	

Foglio
15
di 25

CARTA DELLA VEGETAZIONE REALE



Il presente disegno e' di proprieta' aziendale - La Societa' tutelera' i propri diritti a termine di legge.

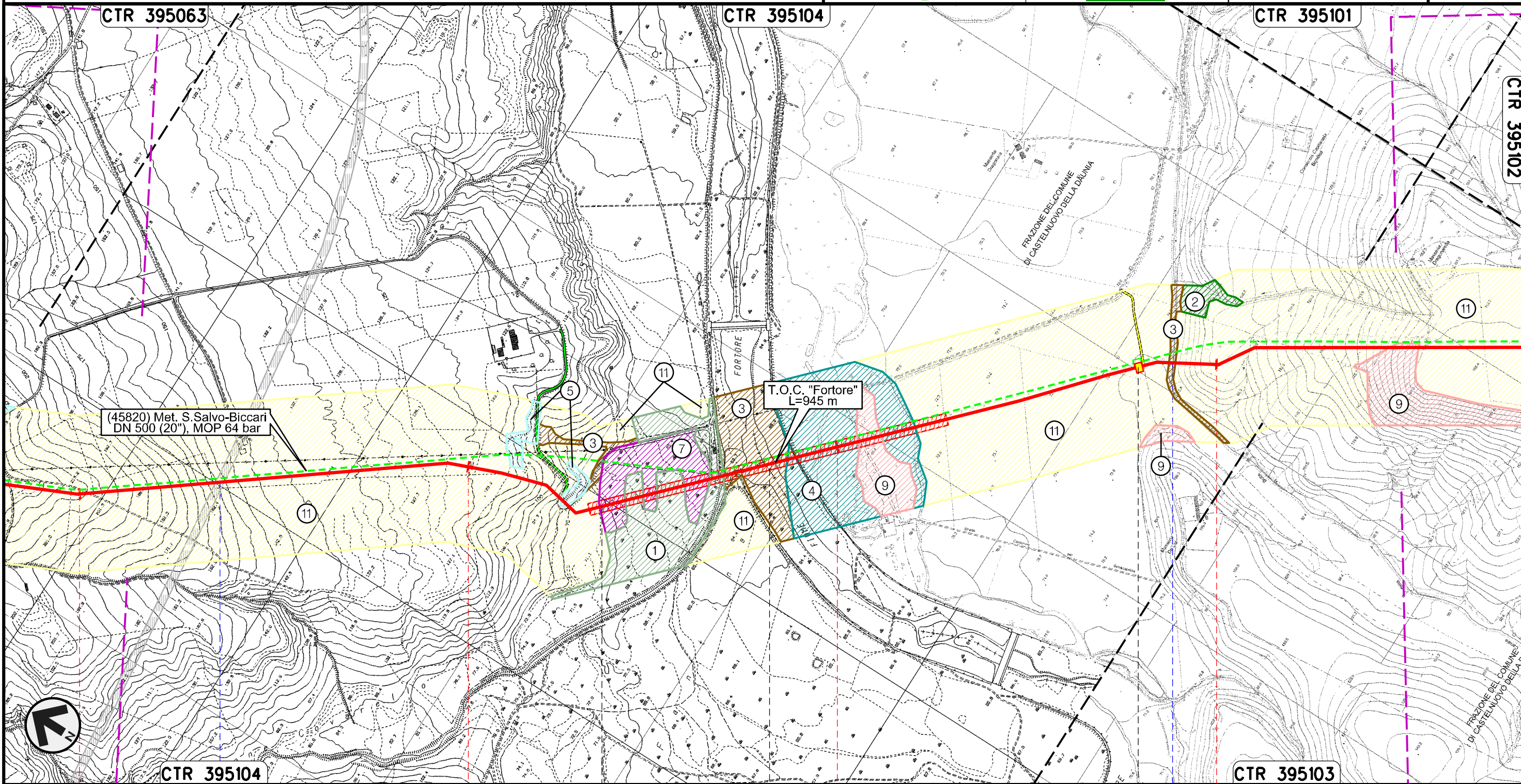
52	53	54	55	56
ROTELLO		SANTA CROCE DI MAGLIANO		
CAMPOBASSO				
Torrente Tona		Vallone di Mosca		S.P. n.118
P13				

Rifacimento METANODOTTO SAN SALVO - BICCARI
DN 650 (26"), DP 75 bar

00	21.12.18	EMISSIONE PER INTEGRAZIONE SIA	CAMILLONI	CASAGRANDE	CAPRIOTTI
INDICE	DATA	REVISIONI	ELABORATO	VERIFICATO	APPROVATO
			Dis. PG-VGR-133		
			Comm. NR /17076		

Foglio
16
di 25
Scala
1:10000

CARTA DELLA VEGETAZIONE REALE



Il presente disegno e' di proprieta' aziendale - La Societa' tutelera' i propri diritti a termine di legge.

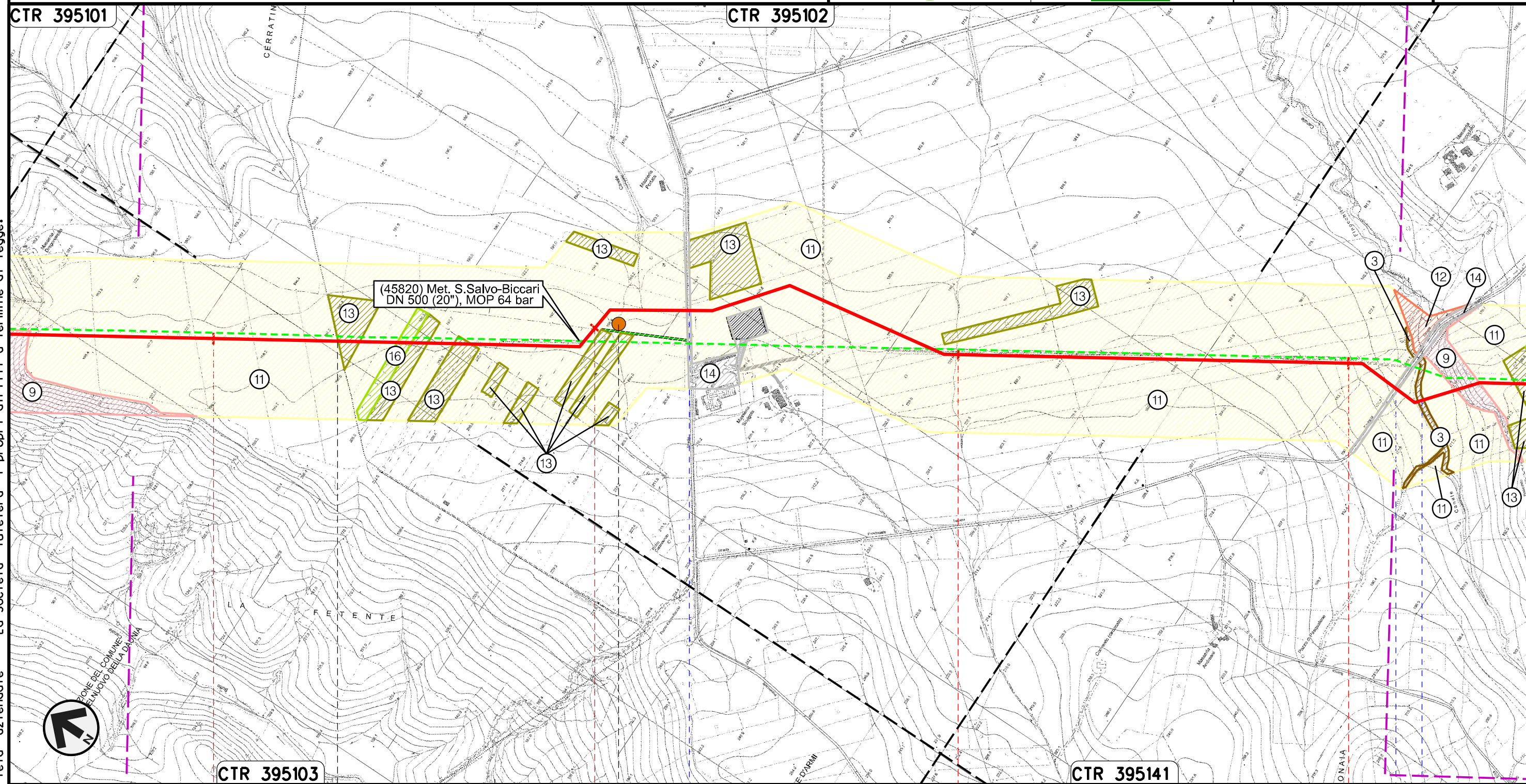
56	57	58	59
SANTA CROCE DI MAGLIANO		SAN GIULIANO DI PUGLIA	CASTELNUOVO DELLA DAUNIA
CAMPOBASSO		FOGGIA	
● S.S. in Programma		● Fiume Fortore	● Canale della Botte
◀ PIL n.11 km 58+798 ▶			

Rifacimento METANODOTTO SAN SALVO - BICCARI
DN 650 (26"), DP 75 bar

00	21.12.18	EMISSIONE PER INTEGRAZIONE SIA	CAMILLONI	CASAGRANDE	CAPRIOTTI
INDICE	DATA	REVISIONI	ELABORATO	VERIFICATO	APPROVATO
			Dis. PG-VGR-133		
			Comm. NR /17076		

Foglio
17
di 25
Scala
1:10000

CARTA DELLA VEGETAZIONE REALE



Il presente disegno e' di proprieta' aziendale - La Societa' tutelera' i propri diritti a termine di legge.

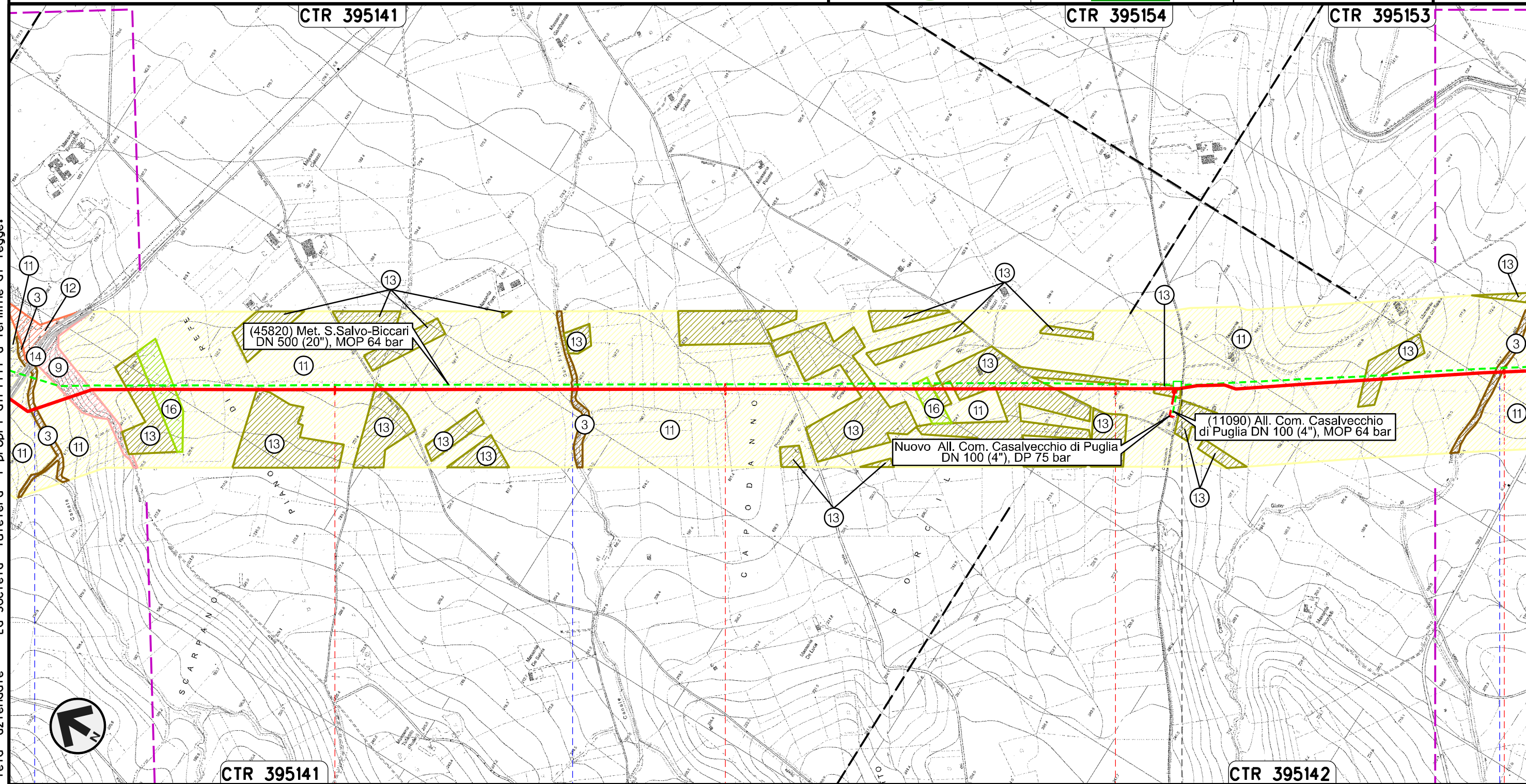
60	61	62	63
CASTELNUOVO DELLA DAUNIA	CASALVECCHIO DI PUGLIA		
	FOGGIA		
		S.P. n.11	S.P. n.8
	P14		Canale Finocchito

Rifacimento METANODOTTO SAN SALVO - BICCARI
DN 650 (26"), DP 75 bar

00	21.12.18	EMISSIONE PER INTEGRAZIONE SIA	CAMILLONI	CASAGRANDE	CAPRIOTTI
INDICE	DATA	R E V I S I O N I	ELABORATO	VERIFICATO	APPROVATO
 			Dis. PG-VGR-133		
			Comm. NR /17076		

Foglio
18
di 25
Scala
1:10000

CARTA DELLA VEGETAZIONE REALE



Il presente disegno e' di proprieta' aziendale - La Societa' tutelera' i propri diritti a termine di legge.

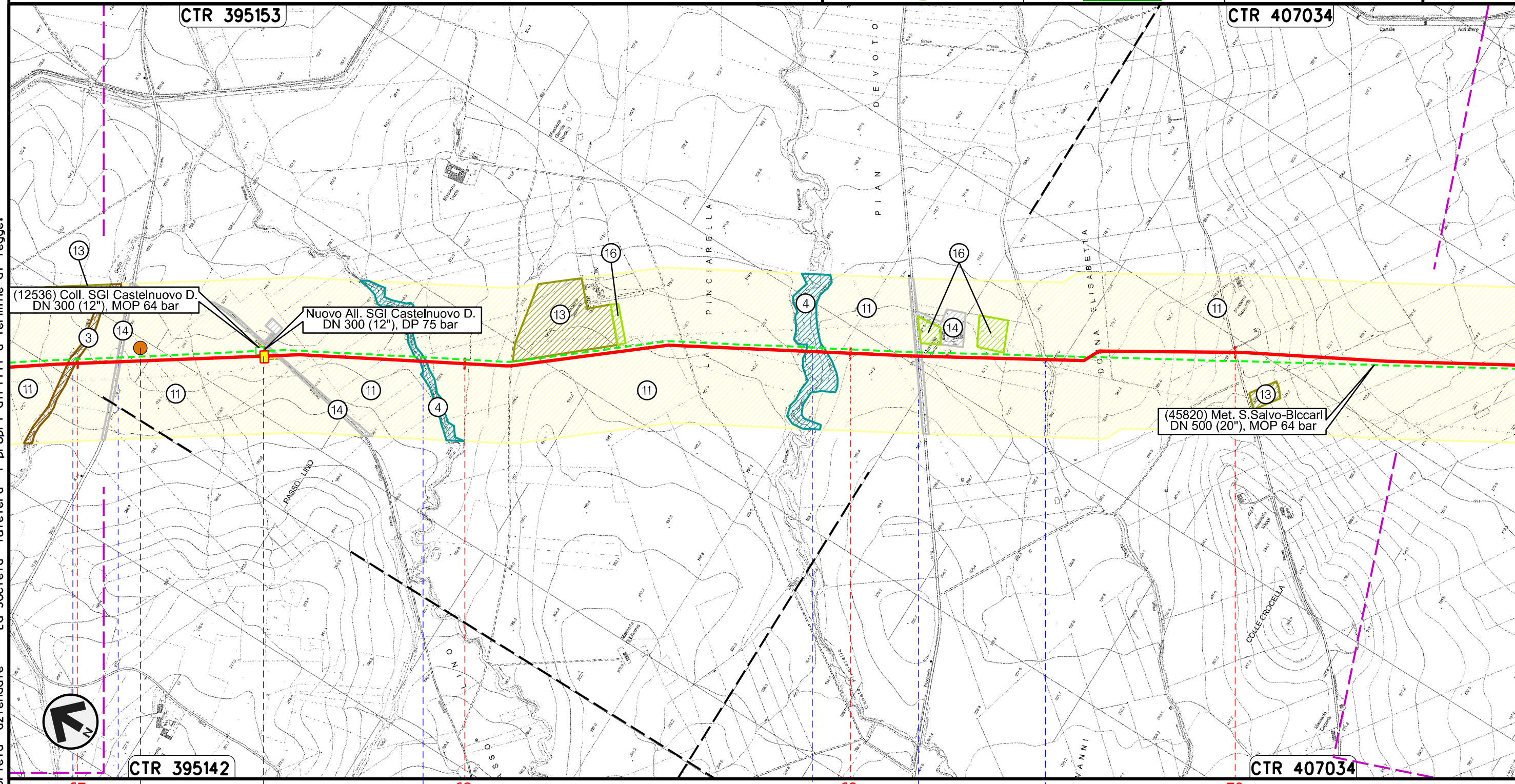
64	65	66	67
CASALVECCHIO DI PUGLIA		CASTELNUOVO DELLA DAUNIA	
FOGGIA			
● Canale Finocchito	● Canale San Pietro	● Canale Giulio Toro	

Rifacimento METANODOTTO SAN SALVO - BICCARI
DN 650 (26"), DP 75 bar


00	21.12.18	EMISSIONE PER INTEGRAZIONE SIA	CAMILLONI	CASAGRANDE	CAPRIOTTI
INDICE	DATA	REVISIONI	ELABORATO	VERIFICATO	APPROVATO
			Dis. PG-VGR-133		
			Comm. NR /17076		

Foglio
19
di 25
Scala
1:10000

CARTA DELLA VEGETAZIONE REALE



Il presente disegno e' di proprieta' aziendale - La Societa' tutelera' i propri diritti a termine di legge.

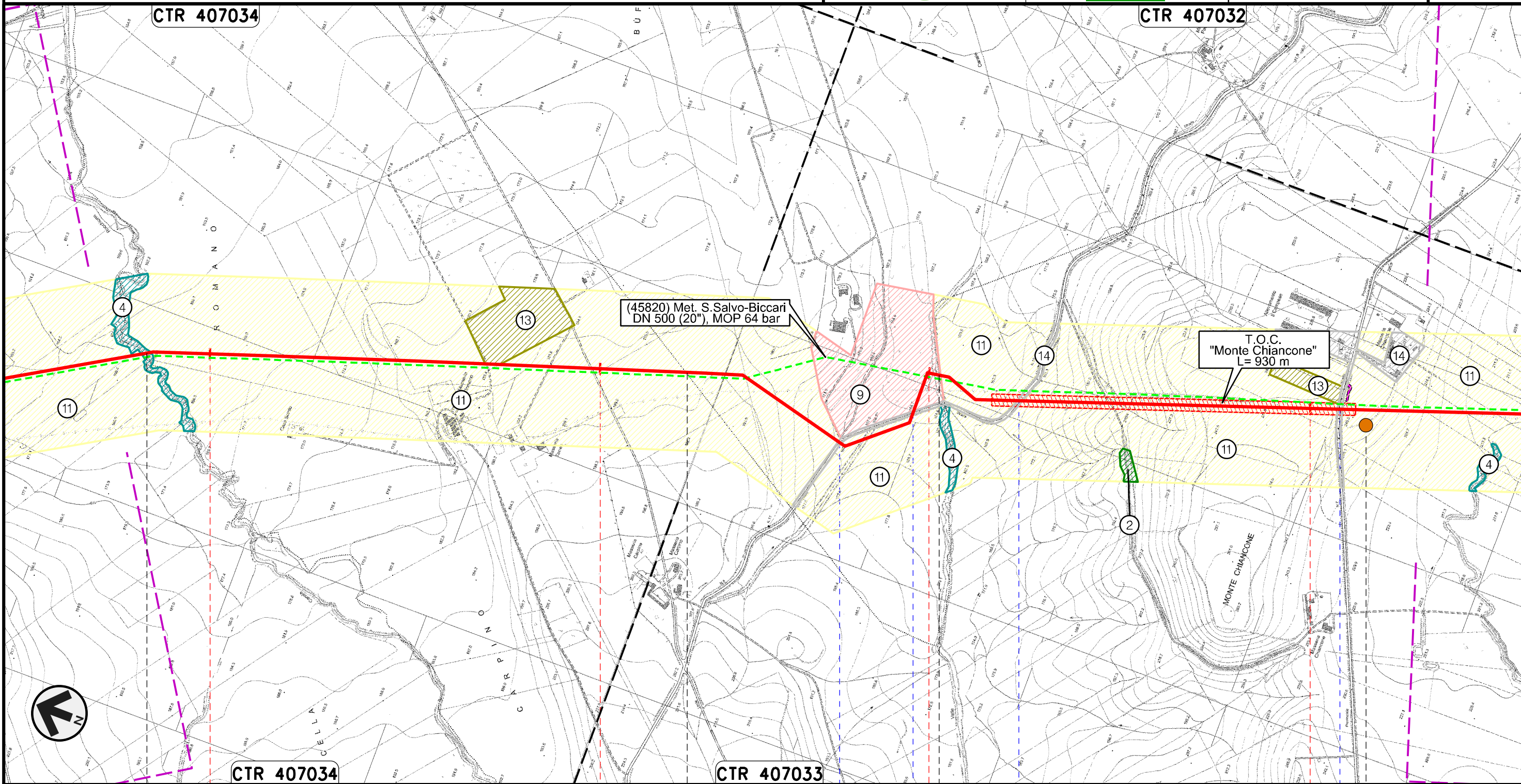


Rifacimento METANODOTTO SAN SALVO - BICCARI
DN 650 (26"), DP 75 bar

00	21.12.18	EMISSIONE PER INTEGRAZIONE SIA	CAMILLONI	CASAGRANDE	CAPRIOTTI
INDICE	DATA	REVISIONI	ELABORATO	VERIFICATO	APPROVATO
			Dis. PG-VGR-133		
			Comm. NR /17076		

Foglio
20
di 25
Scala
1:10000

CARTA DELLA VEGETAZIONE REALE



(45820) Met. S.Salvo-Biccari
DN 500 (20"), MOP 64 bar

T.O.C.
"Monte Chiancone"
L= 930 m

Il presente disegno e' di proprieta' aziendale - La Societa' tutelera' i propri diritti a termine di legge.

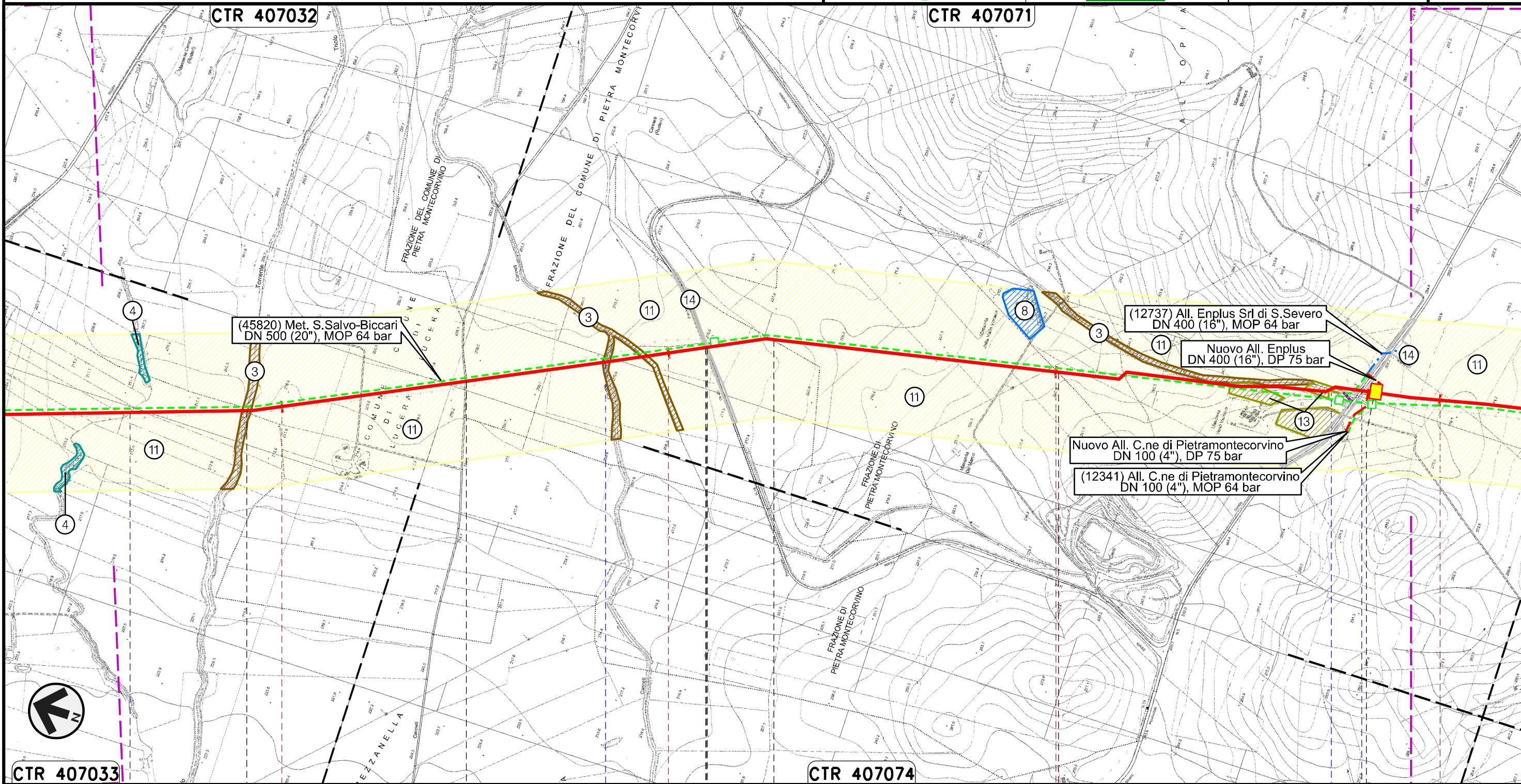
71	72	73	74
CASTELNUOVO DELLA DAUNIA	PIETRAMONTECORVINO	LUCERA FOGGIA	PIETRAMONTECORVINO
● Canale Rocchione		● S.P. n.6 ● S.P. n.6 ● Canale della Valle ● S.P. n.6	● S.P. n.7
			P16

Rifacimento METANODOTTO SAN SALVO - BICCARI
DN 650 (26"), DP 75 bar

00	21.12.18	EMISSIONE PER INTEGRAZIONE SIA	CAMILLONI	CASAGRANDE	CAPRIOTTI
INDICE	DATA	REVISIONI	ELABORATO	VERIFICATO	APPROVATO
			Dis. PG-VGR-133		
			Comm. NR /17076		

Foglio
21
di 25
Scala
1:10000

CARTA DELLA VEGETAZIONE REALE



Il presente disegno e' di proprieta' aziendale - La Societa' tutelera' i propri diritti a termine di legge.

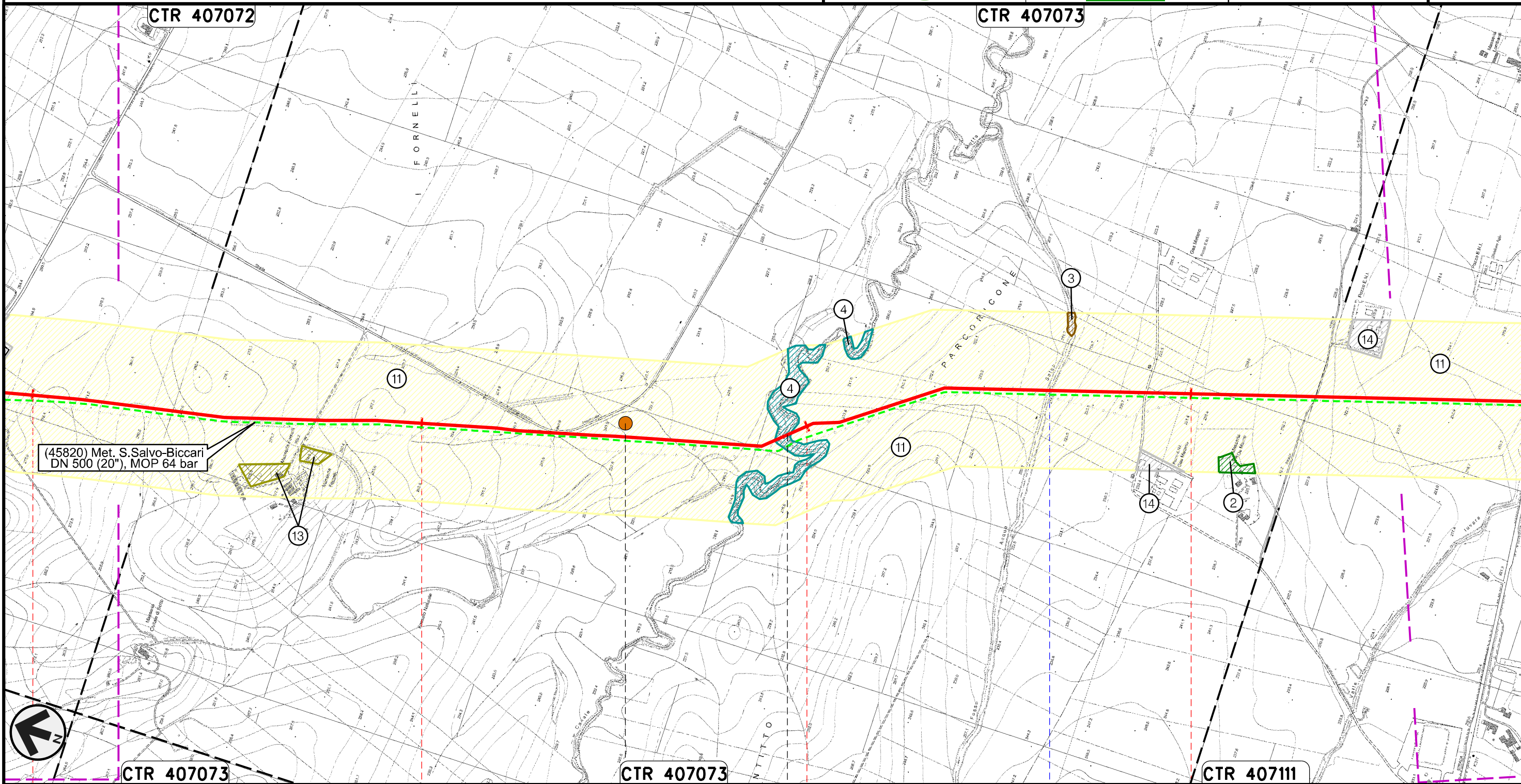
PIETRAMONTECORVINO	75	LUCERA	76	PIETRAMONTECORVINO	77	LUCERA	78	PIETRAMONTECORVINO
		FOGGIA						
Torrente Triolo	Torrente Triolo II	Canale Canneti	S.P. n.18	Fosso	S.P. n.5	PIDI n.13 km 77+831		

Rifacimento METANODOTTO SAN SALVO - BICCARI
DN 650 (26"), DP 75 bar

00	21.12.18	EMISSIONE PER INTEGRAZIONE SIA	CAMILLONI	CASAGRANDE	CAPRIOTTI
INDICE	DATA	REVISIONI	ELABORATO	VERIFICATO	APPROVATO
			Dis. PG-VGR-133		
			Comm. NR /17076		

Foglio
22
di 25
Scala
1:10000

CARTA DELLA VEGETAZIONE REALE



Il presente disegno e' di proprieta' aziendale - La Societa' tutelera' i propri diritti a termine di legge.

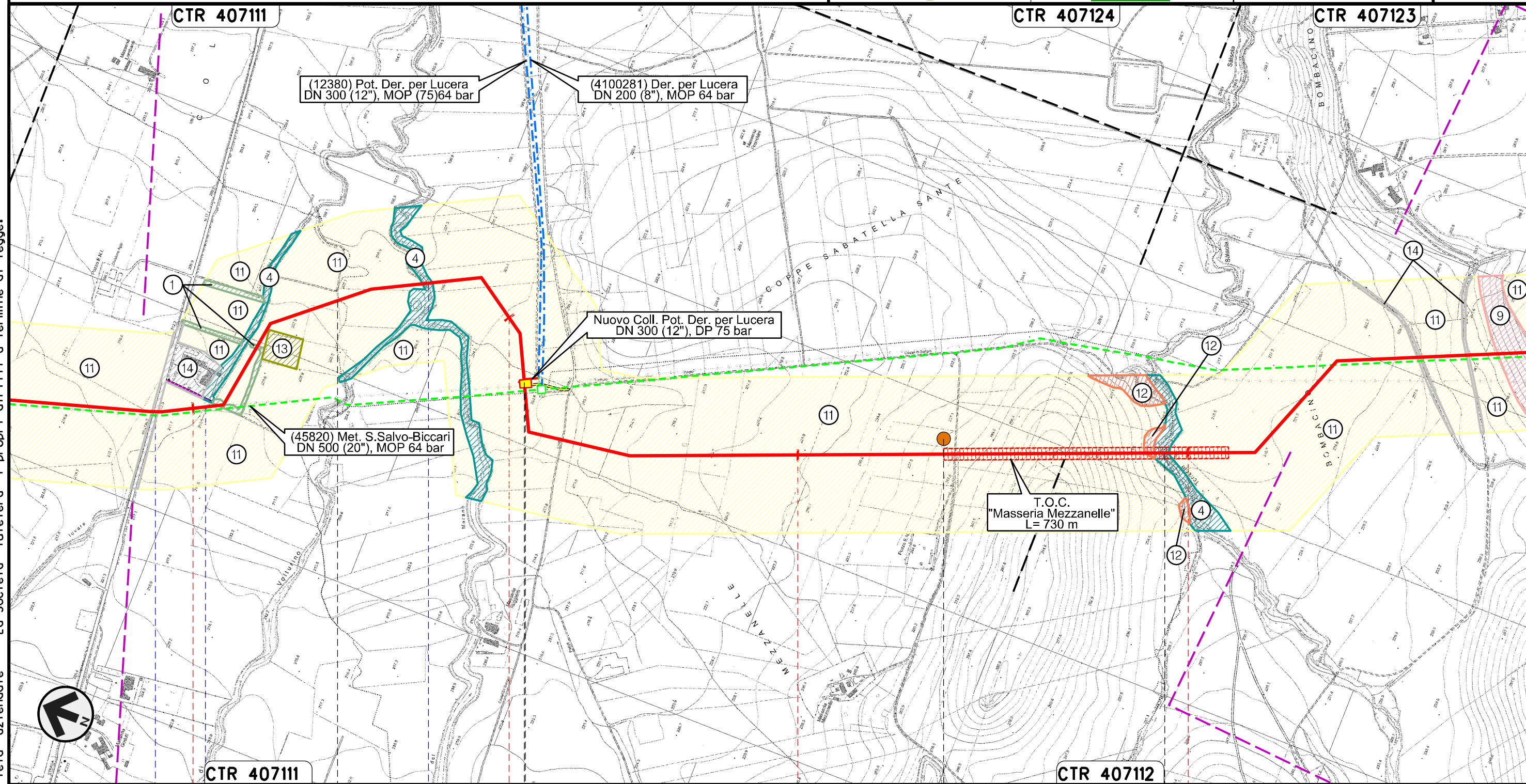
78	79	80	81
PIETRAMONTECORVINO		FOGGIA	VOLTURINO
		Canale Motta Montecorvino	Fosso Acqua Salsa
	P17		

Rifacimento METANODOTTO SAN SALVO - BICCARI
DN 650 (26"), DP 75 bar

00	21.12.18	EMISSIONE PER INTEGRAZIONE SIA	CAMILLONI	CASAGRANDE	CAPRIOTTI
INDICE	DATA	REVISIONI	ELABORATO	VERIFICATO	APPROVATO
			Dis. PG-VGR-133		
			Comm. NR /17076	Scala 1:10000	

Foglio
23
di 25
Scala
1:10000

CARTA DELLA VEGETAZIONE REALE



Il presente disegno e' di proprieta' aziendale - La Societa' tutelera' i propri diritti a termine di legge.

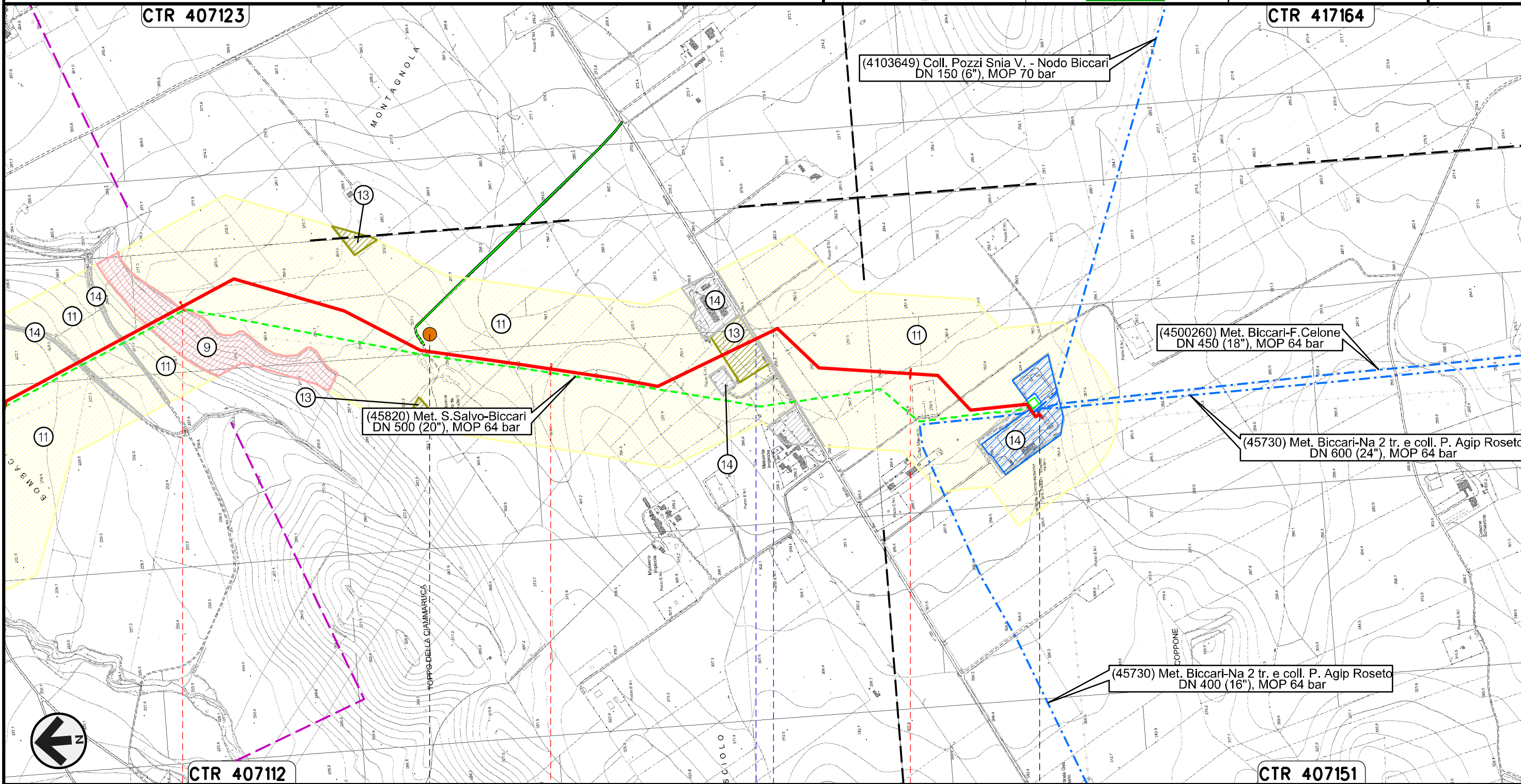


Rifacimento METANODOTTO SAN SALVO - BICCARI
DN 650 (26"), DP 75 bar

00	21.12.18	EMISSIONE PER INTEGRAZIONE SIA	CAMILLONI	CASAGRANDE	CAPRIOTTI
INDICE	DATA	REVISIONI	ELABORATO	VERIFICATO	APPROVATO
			Dis. PG-VGR-133		
			Comm. NR /17076		

Foglio
24
di 25
Scala
1:10000

CARTA DELLA VEGETAZIONE REALE



Il presente disegno e' di proprieta' aziendale - La Societa' tutelera' i propri diritti a termine di legge.



	BICCARI			
	FOGGIA			
	P19	S.P. n.130	Fosso	
			Nodo di Biccari n.1029 km 88+390	

CARTA DELLA VEGETAZIONE REALE

LEGENDA

SIMBOLOGIA CARTOGRAFICA

- | | | | |
|--|---|--|---|
| | Metanodotto in progetto | | Altre condotte di terzi |
| | Metanodotti in esercizio | | Altri metanodotti in progetto |
| | Metanodotti da porre fuori esercizio e recuperare | | Gallerie, Tunnel, Mini-Microtunnel, Raise Boring, T.O.C. e Direct Pipe. |
| | Aree impianti stacco-terminale in progetto | | Impianti di linea in progetto |
| | Aree impianti stacco-terminale esistenti | | Impianti di linea su rete in esercizio |
| | Piazzola di stoccaggio tubazioni | | Impianti di linea da porre fuori esercizio e recuperare |
| | Strada di accesso all'impianto | | Depositi temporanei |
| | Adeguamento strade esistenti | | Strade di accesso provvisorio |
| | Limite sovrapposizione fogli | | Nuova viabilita' |
| | | | Viabilita' in programma |
| | | | Metanodotto S.G.I. Larino-Chieti DN 600(24"), DP 75 bar (in corso di progettazione) |

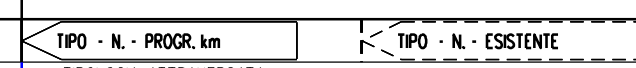
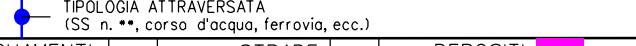


SIMBOLOGIA MECCANICA

- | | |
|--|--|
| | Punto di intercettazione di linea (P.I.L.) |
| | Punto di intercettazione di derivazione importante (P.I.D.I.) |
| | Punto di intercettazione di derivazione semplice con stacco da P.I.L. (P.I.D.S.) |
| | Punto di intercettazione e derivazione semplice con stacco da Linea (P.I.D.S.) |
| | Punto di intercettazione con discaggio di allacciamento (P.I.D.A.) |
| | Punto predisposto per il discaggio di allacciamento (P.P.D.A.) |
| | Punto di sezionamento elettrico terminale (P.S.E.T.) |
| | Stazione predisposta per lancio e ricevimento PIG |
| | Impianto di riduzione/egolazione della pressione |

LEGENDA TEMATICA

- | | | |
|--|----|---|
| | 1 | Boschetti di <i>Tamarix gallica</i> , <i>Ulmus minore</i> , <i>Pyrus spinosa</i> |
| | 2 | Boschi a dominanza di <i>Quercus pubescens</i> e rientranti nell'habitat "Boschi orientali di Quercia Bianca" |
| | 3 | Cespuglieti a ginestra e cannuccia di palude (<i>Phragmites</i>) |
| | 4 | Foreste a galleria di <i>Salix alba</i> e <i>Populus alba</i> |
| | 5 | Formazioni di macchia Sclerofille sempreverdi |
| | 6 | Frutteto |
| | 7 | Impianto arborei artificiali |
| | 8 | Incolto erbaceo post colturale |
| | 9 | Pascolo cespugliato a ginestra e <i>Rosa canina</i> |
| | 10 | Prato stabile - Pascolo |
| | 11 | Seminativo |
| | 12 | Steppa a vegetazione erbacea |
| | 13 | Oliveto |
| | 14 | Urbanizzato |
| | 15 | Vegetazione post colturale da oliveto in abbandono |
| | 16 | Vigneto |

Il presente disegno è di proprietà aziendale - La Società tutela i propri diritti a termine di legge.

Progressiva chilometrica	N.	
Comuni		
Province		
Impianti		
Attraversamenti		
Strade - Piste - Piazzole tubazioni		
Fascia di lavoro	