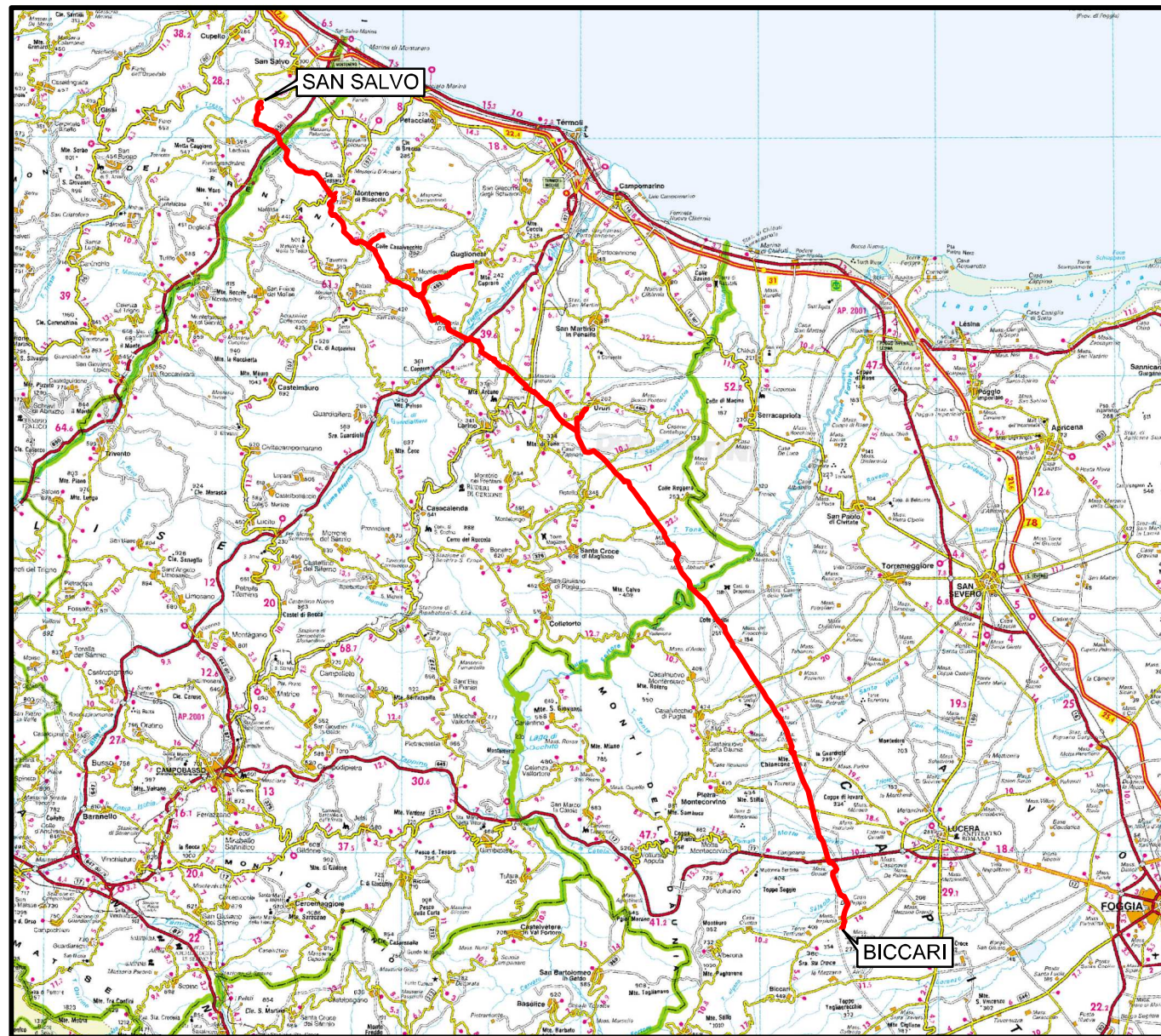


Il presente disegno e' di proprieta' aziendale - La Societa' tutelera' i propri diritti a termine di legge.



COROGRAFIA Scala 1:500.000



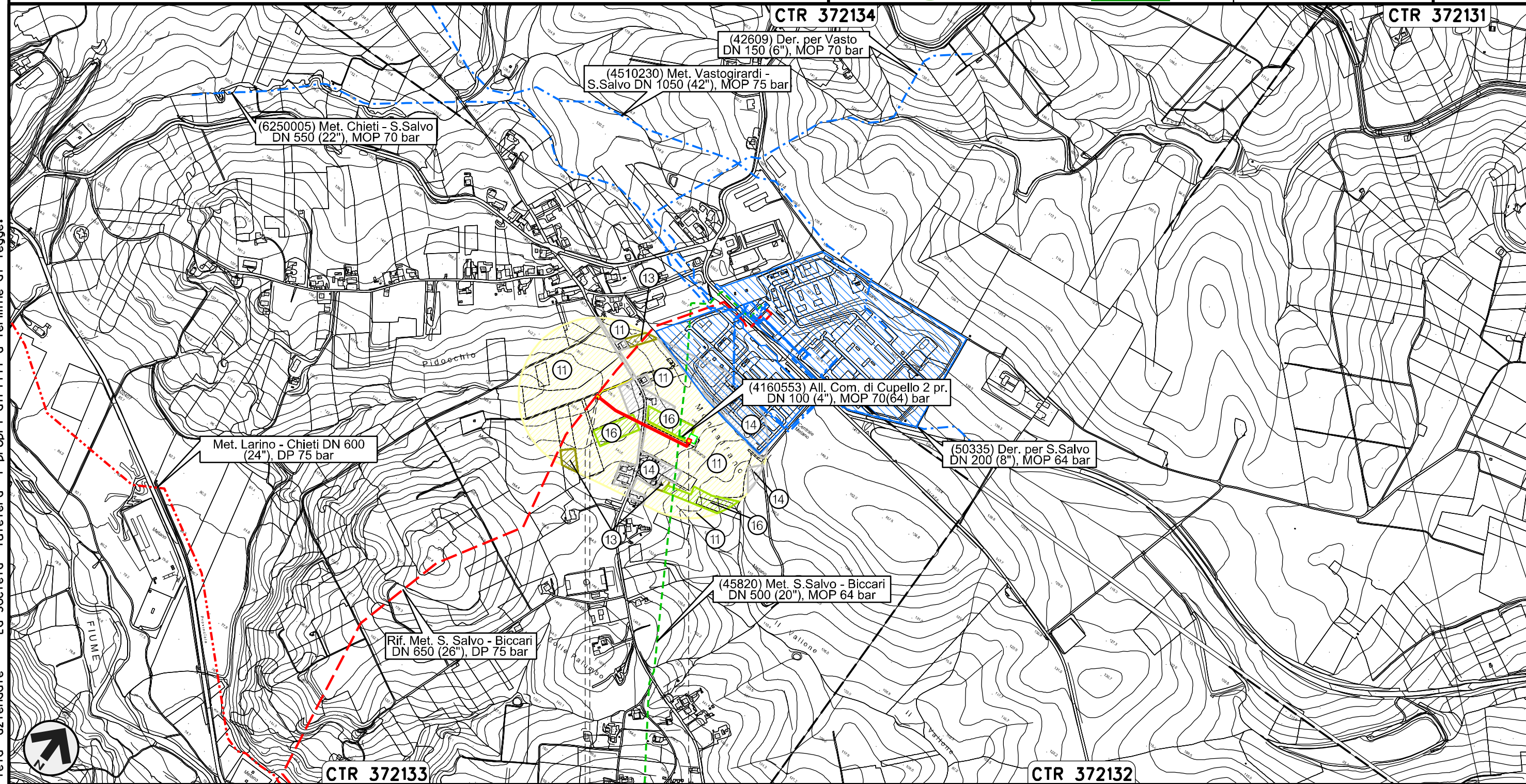
00	21.12.18	EMISSIONE PER INTEGRAZIONE SIA	CAMILLONI	CASAGRANDE	CAPRIOTTI		
INDICE	DATA	REVISIONI	ELABORATO	VERIFICATO	APPROVATO		
 			Dis. PG-VGR-233				
			Fg. 1 di 23				
OPERE CONNESSE SU RIF. MET. SAN SALVO - BICCARI DN 650 (26"), DP 75 bar			Comm. NR /17076				
			INDICE	00			
			Scala 1:10000				
CARTA DELLA VEGETAZIONE REALE			Sostituisce il				
			Sostituito dal				

Nuovo Allacciamento Comune di Cupello 2 ^ Presa
DN 100 (4"), DP 75 bar

00	21.12.18	EMISSIONE PER INTEGRAZIONE SIA	CAMILLONI	CASAGRANDE	CAPRIOTTI
INDICE	DATA	R E V I S I O N I	ELABORATO	VERIFICATO	APPROVATO
			Dis. PG-VGR-233		
			Comm. NR /17076		

Foglio
2
di 23
Scala
1:10000

CARTA DELLA VEGETAZIONE REALE



Il presente disegno e' di proprieta' aziendale - La Societa' tutelera' i propri diritti a termine di legge.

CTR 372133

0+000 0+290

CTR 372132

CUPELLO
CHIETI

PIDS n.1
km 0+004

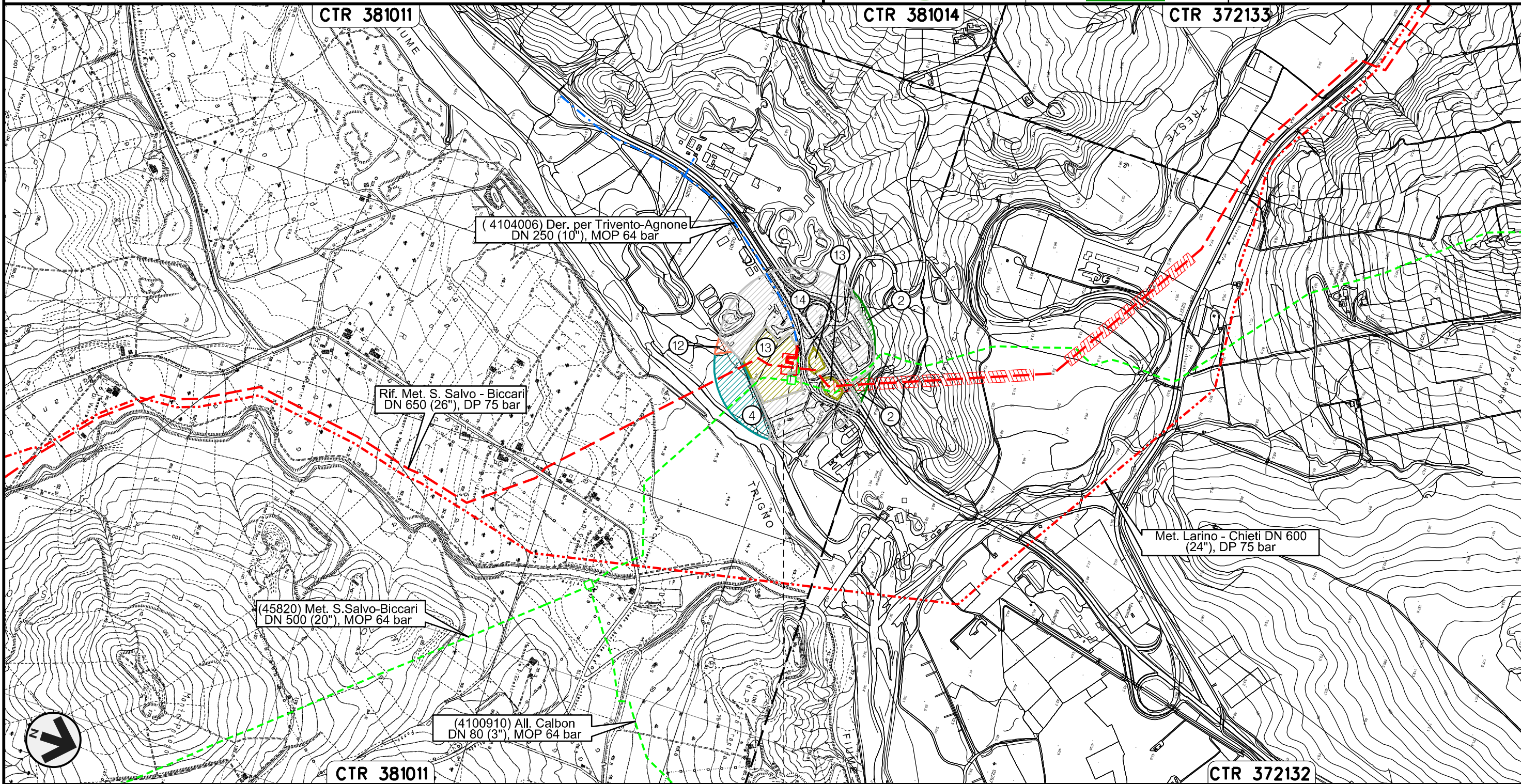
PIDA n.2

Nuovo Stacco Derivazione per Trivento-Agnone
DN 250 (10"), DP 75 bar

00	21.12.18	EMISSIONE PER INTEGRAZIONE SIA	CAMILLONI	CASAGRANDE	CAPRIOTTI
INDICE	DATA	REVISIONI	ELABORATO	VERIFICATO	APPROVATO
			Dis. PG-VGR-233		
			Comm. NR /17076		

Foglio
3
di 23
Scala
1:10000

CARTA DELLA VEGETAZIONE REALE



0+000 0+094

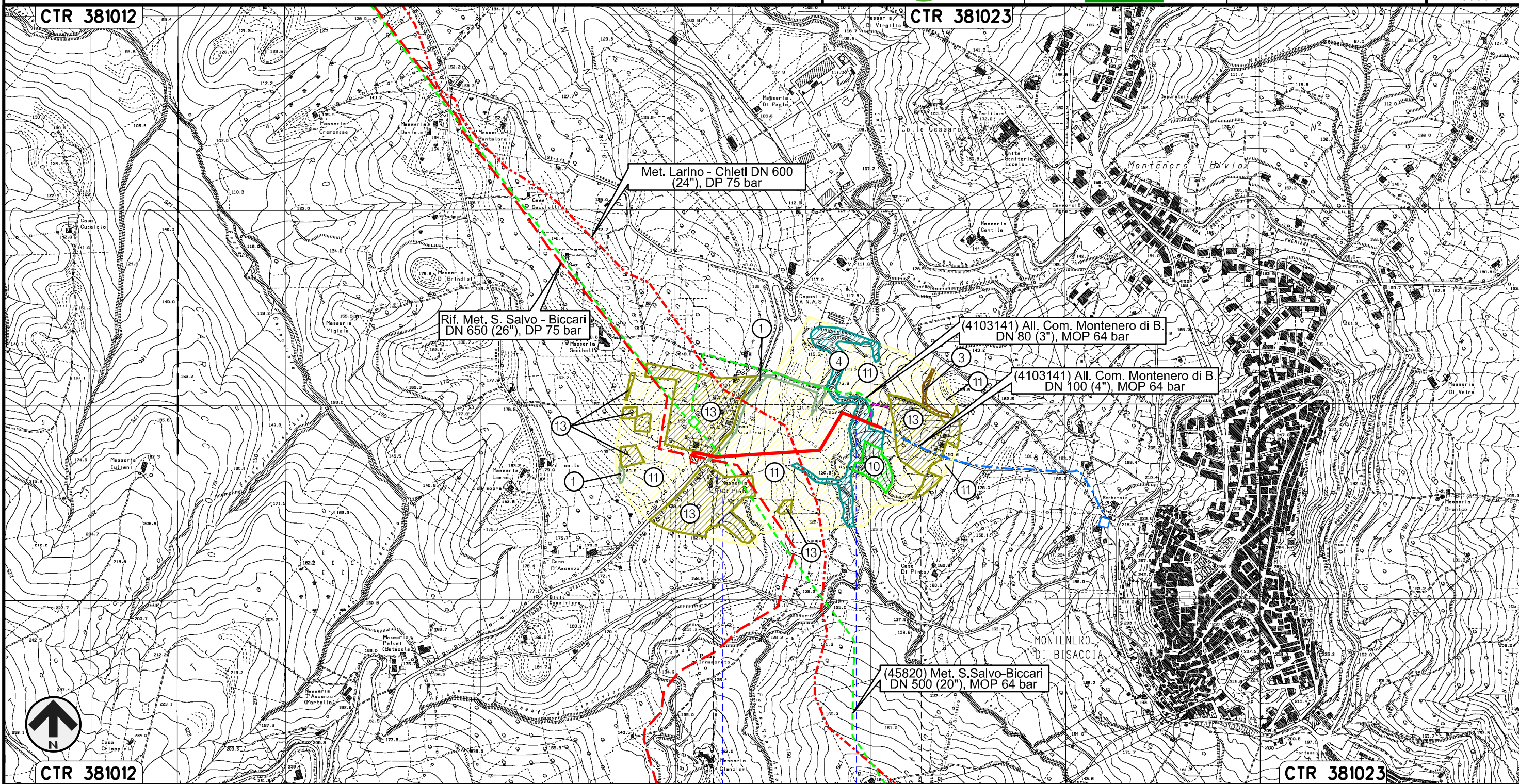
LENTELLA
CHIETI

Il presente disegno e' di proprieta' aziendale - La Societa' tutelera' i propri diritti a termine di legge.

Nuovo Allacciamento Comune di Montenero di Bisaccia
DN 100 (4"), DP 75 bar

00	21.12.18	EMISSIONE PER INTEGRAZIONE SIA	CAMILIONI	CASAGRANDE	CAPRIOTTI	Foglio
INDICE	DATA	REVISIONI	ELABORATO	VERIFICATO	APPROVATO	4
			Dis. PG-VGR-233			di 23
			Comm. NR /17076			Scala 1:10000

CARTA DELLA VEGETAZIONE REALE



0+000 0+554

MONTENERO DI BISACCIA
CAMPOBASSO

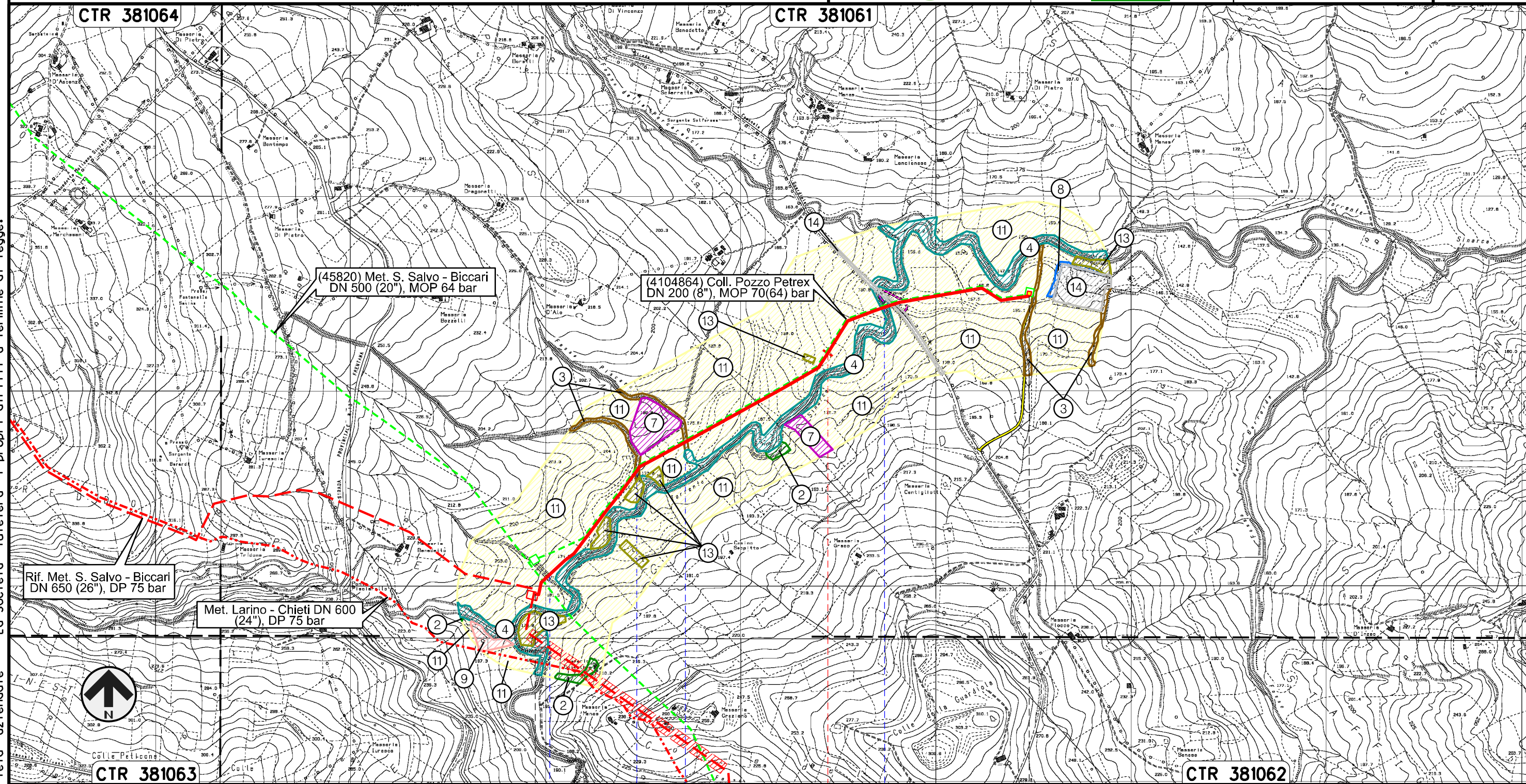
S.P. n.163 Fosso di Carniviere

Il presente disegno e' di proprieta' aziendale - La Societa' tutelera' i propri diritti a termine di legge.

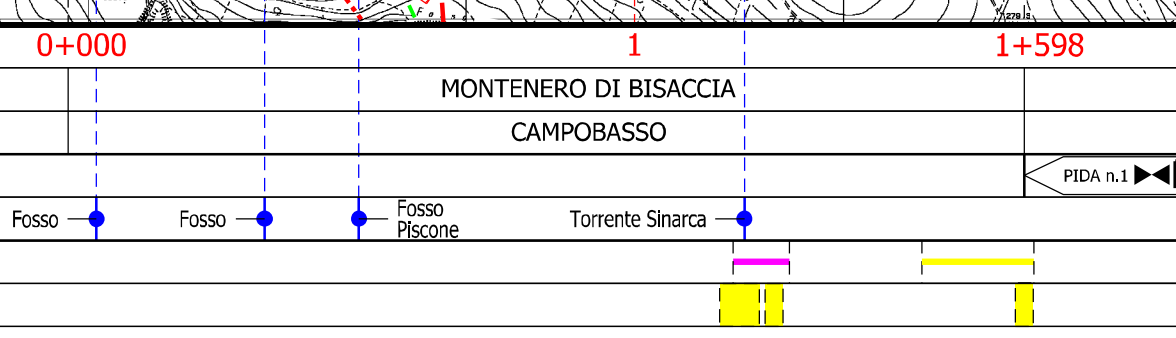
Nuovo Allacciamento Pozzo Petrex
DN 200 (8"), DP 75 bar

00	21.12.18	EMISSIONE PER INTEGRAZIONE SIA	CAMILLONI	CASAGRANDE	CAPRIOTTI	Foglio
INDICE	DATA	R E V I S I O N I	ELABORATO	VERIFICATO	APPROVATO	5
			Dis. PG-VGR-233			di 23
			Comm. NR /17076			Scala 1:10000

CARTA DELLA VEGETAZIONE REALE



Il presente disegno e' di proprieta' aziendale - La Societa' tutelera' i propri diritti a termine di legge.

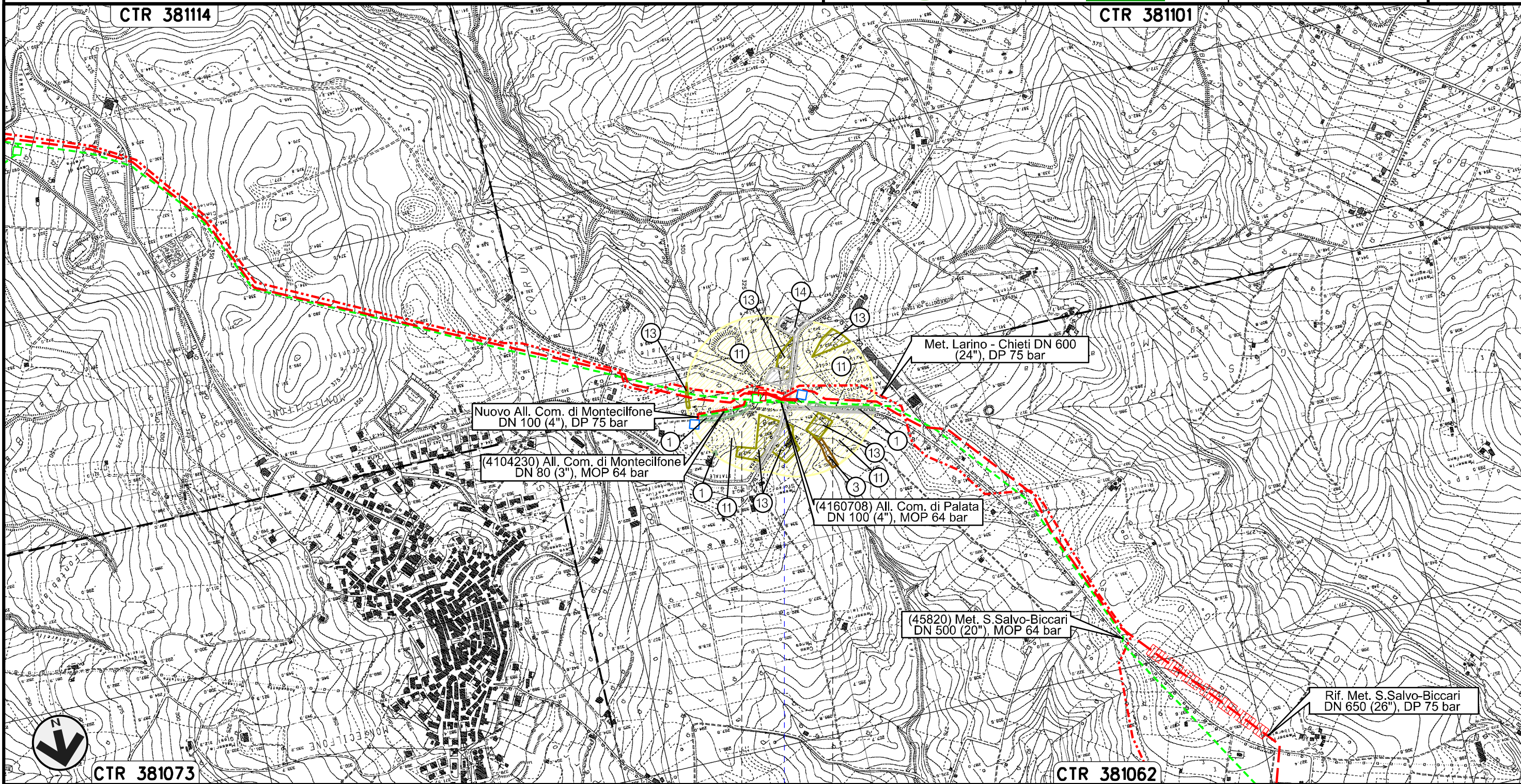


Nuovo Allacciamento Comune di Palata
DN 100 (4"), DP 75 bar

CARTA DELLA VEGETAZIONE REALE

00	21.12.18	EMISSIONE PER INTEGRAZIONE SIA	CAMILLONI	CASAGRANDE	CAPRIOTTI
INDICE	DATA	REVISIONI	ELABORATO	VERIFICATO	APPROVATO
			Dis. PG-VGR-233		
			Comm. NR /17076		

Foglio
6
di 23
Scala
1:10000



0+000 | 0+091

PALATA
CAMPOBASSO

S.P. n.168

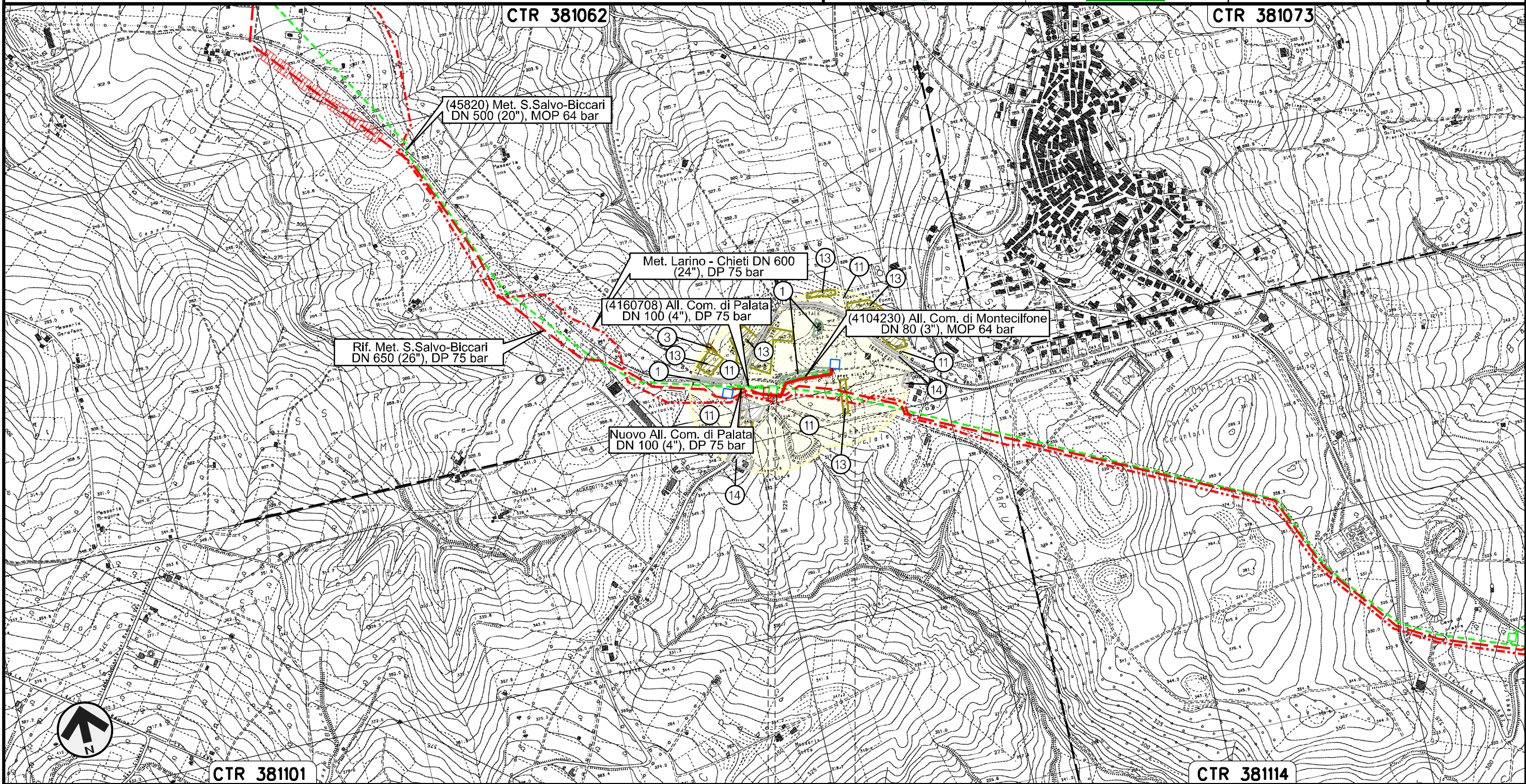
Il presente disegno e' di proprieta' aziendale - La Societa' tutelera' i propri diritti a termine di legge.

Nuovo Allacciamento Comune di Montecilfone
DN 100 (4"), DP 75 bar

00	21.12.18	EMISSIONE PER INTEGRAZIONE SIA	CAMILLONI	CASAGRANDE	CAPRIOTTI
INDICE	DATA	REVISIONI	ELABORATO	VERIFICATO	APPROVATO
			Dis. PG-VGR-233		
			Comm. NR /17076		

Foglio
7
di 23
Scala
1:10000

CARTA DELLA VEGETAZIONE REALE



Il presente disegno e' di proprieta' aziendale - La Societa' tutelera' i propri diritti a termine di legge.

0+000 0+205

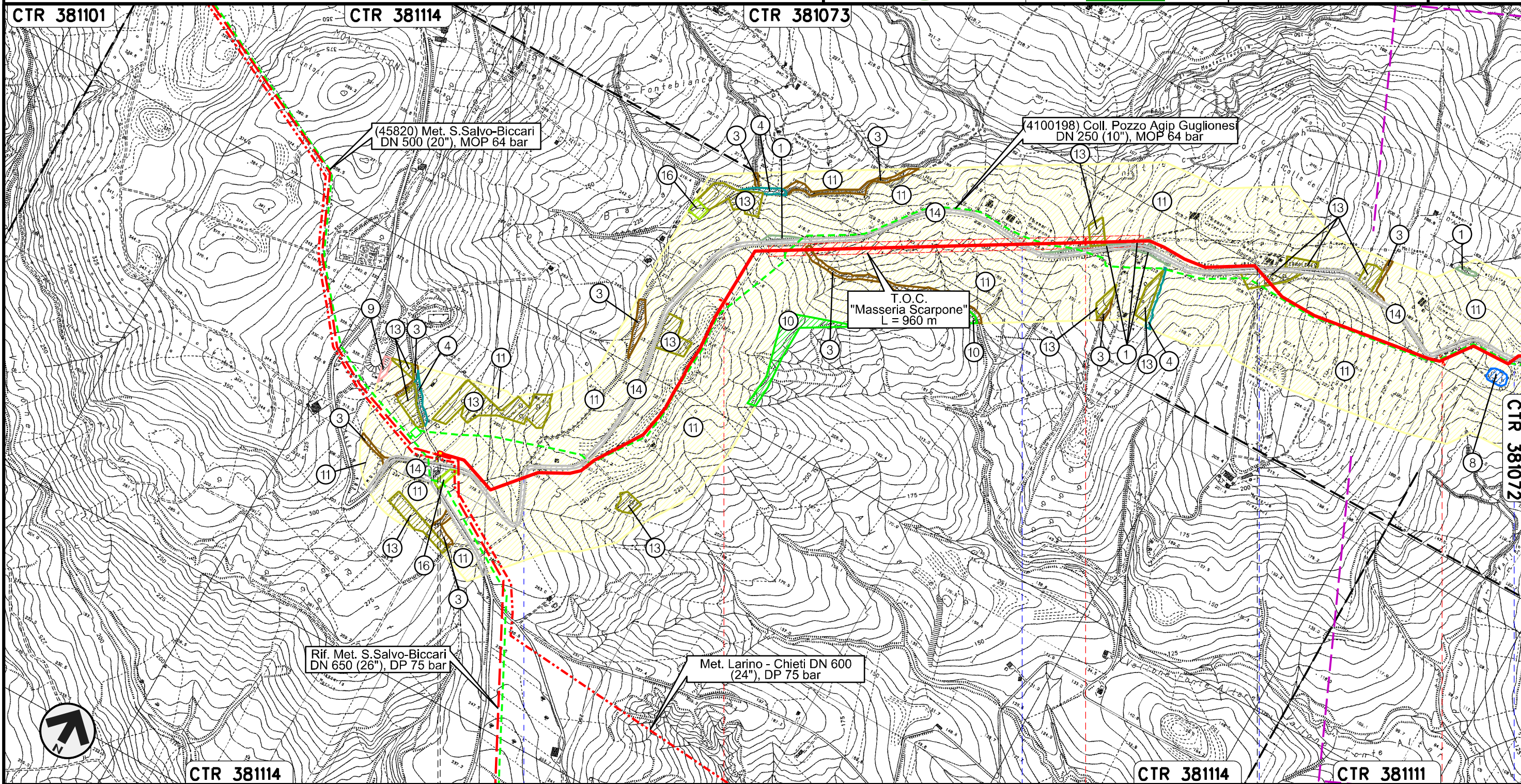


Nuovo Allacciamento Comune di Guglionesi
DN 100 (4"), DP 75 bar

00	21.12.18	EMISSIONE PER INTEGRAZIONE SIA	CAMILLONI	CASAGRANDE	CAPRIOTTI
INDICE	DATA	REVISIONI	ELABORATO	VERIFICATO	APPROVATO
			Dis. PG-VGR-233		
			Comm. NR /17076		

Foglio
8
di 23
Scala
1:10000

CARTA DELLA VEGETAZIONE REALE



Il presente disegno e' di proprieta' aziendale - La Societa' tutelera' i propri diritti a termine di legge.



CTR 381114 0+000 1 2 CTR 381114 CTR 381111

MONTECILFONE CAMPOBASSO GUGLIONESI

PIDS n.1
km 0+010

S.P. n.168

S.P. n.168

S.P. n.168

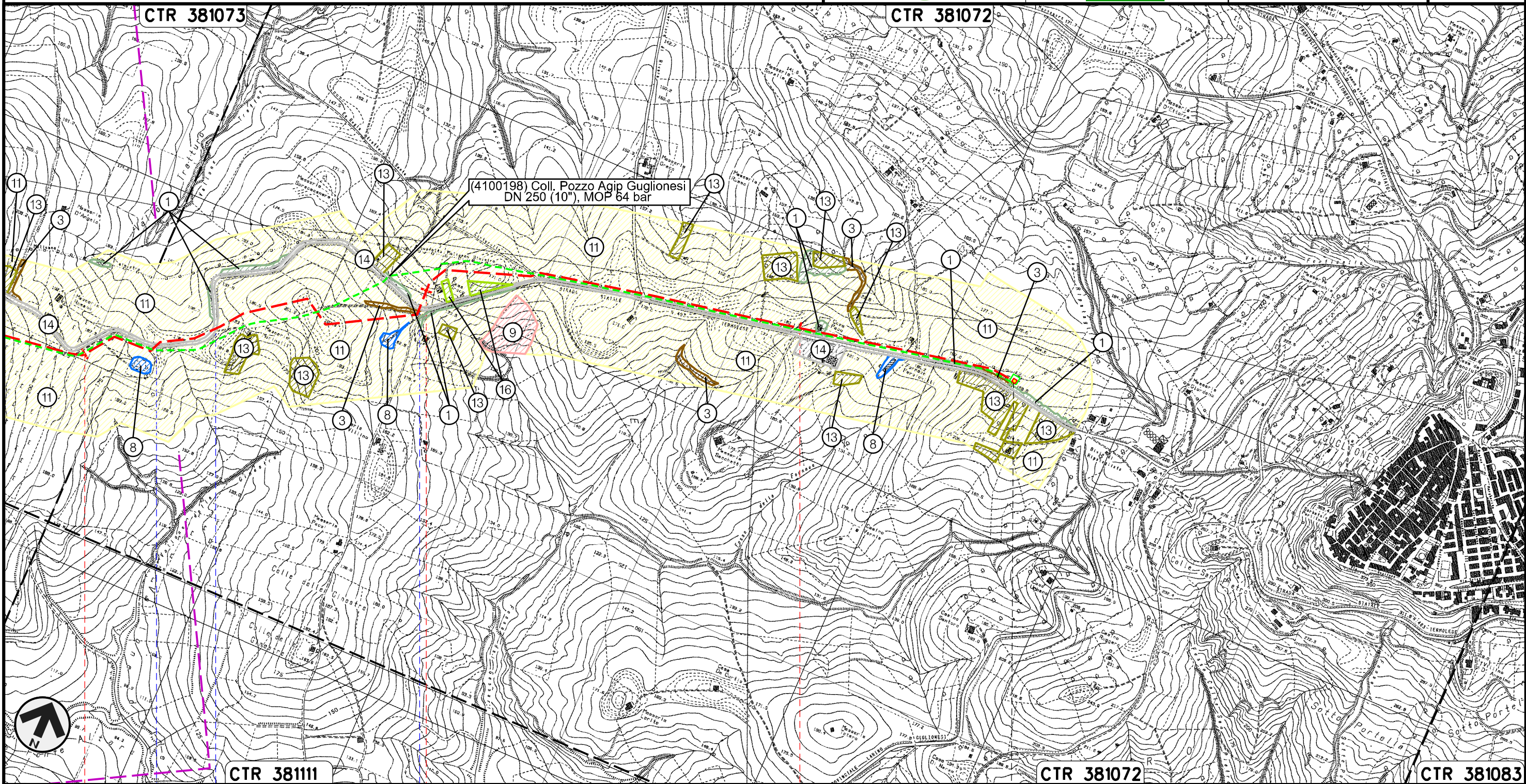
S.P. n.168

Nuovo Allacciamento Comune di Guglionesi
DN 100 (4"), DP 75 bar

00	21.12.18	EMISSIONE PER INTEGRAZIONE SIA	CAMILLONI	CASAGRANDE	CAPRIOTTI
INDICE	DATA	REVISIONI	ELABORATO	VERIFICATO	APPROVATO
			Dis. PG-VGR-233		
			Comm. NR /17076		

Foglio
9
di 23
Scala
1:10000

CARTA DELLA VEGETAZIONE REALE



Il presente disegno e' di proprieta' aziendale - La Societa' tutelera' i propri diritti a termine di legge.

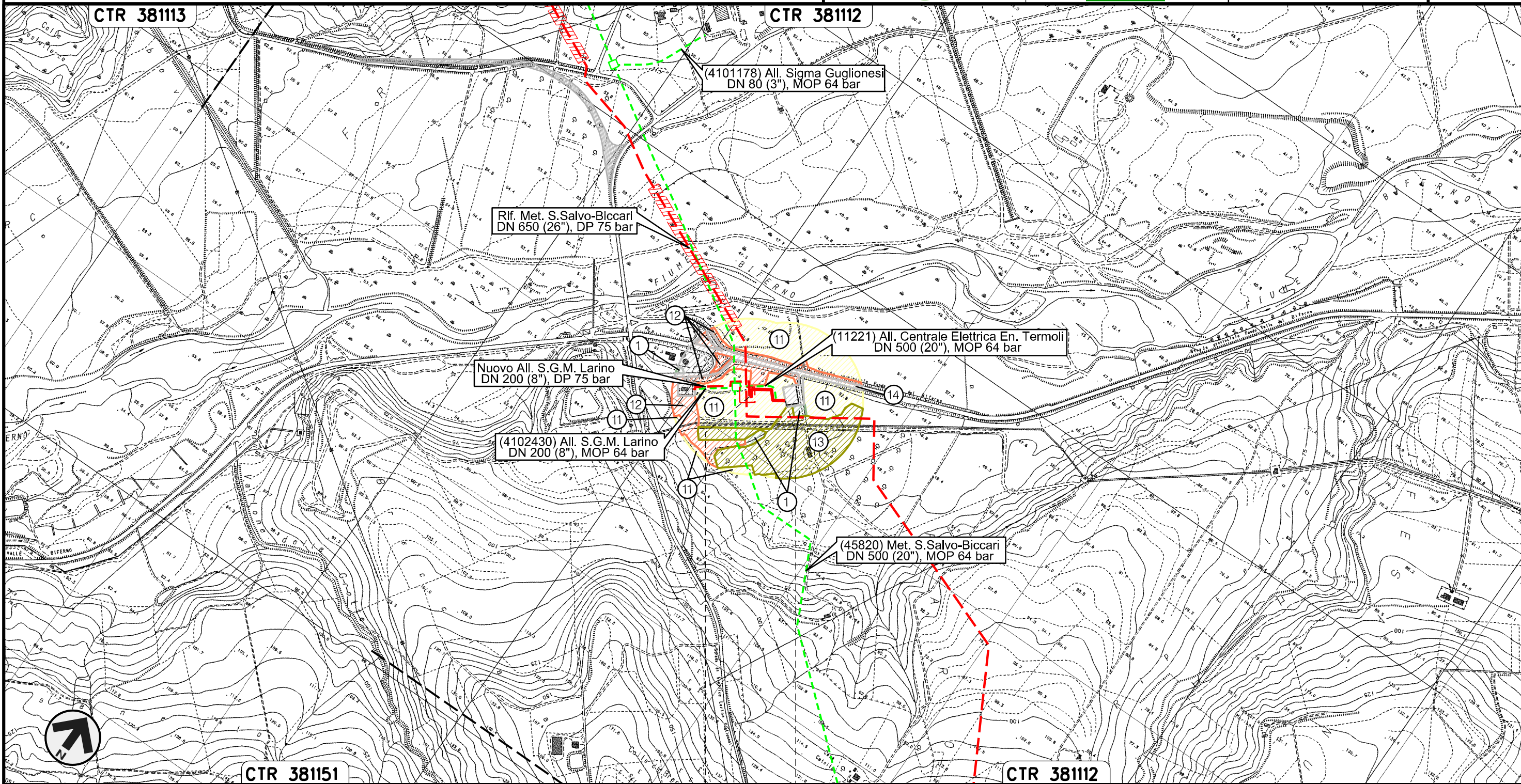
3	4	5	5+572
GUGLIONESI CAMPOBASSO			
PIDA n.2			
S.P. n.168	S.P. n.168	S.P. n.168	

Rifacimento Allacciamento Centrale Elettrica Termoli
DN 500 (20"), DP 75 bar

00	21.12.18	EMISSIONE PER INTEGRAZIONE SIA	CAMILLONI	CASAGRANDE	CAPRIOTTI
INDICE	DATA	R E V I S I O N I	ELABORATO	VERIFICATO	APPROVATO
			Dis. PG-VGR-233		
			Comm. NR /17076		

Foglio
10
di 23
Scala
1:10000

CARTA DELLA VEGETAZIONE REALE



Il presente disegno e' di proprieta' aziendale - La Societa' tutelera' i propri diritti a termine di legge.

0+000 0+140

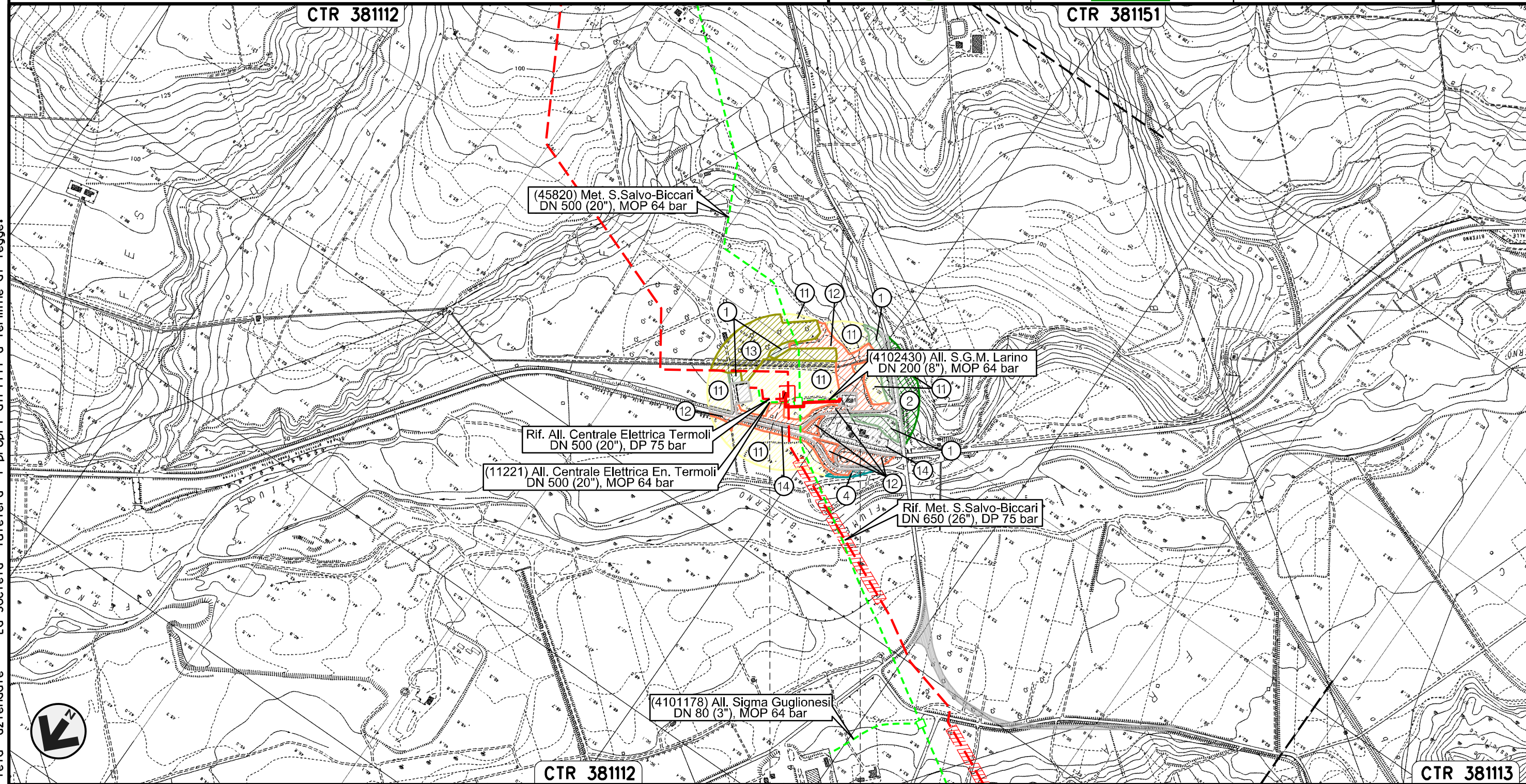
LARINO
CAMPOBASSO

Nuovo Allacciamento S.G.M. Larino
DN 200 (8"), DP 75 bar

CARTA DELLA VEGETAZIONE REALE

00	21.12.18	EMISSIONE PER INTEGRAZIONE SIA	CAMILLONI	CASAGRANDE	CAPRIOTTI
INDICE	DATA	REVISIONI	ELABORATO	VERIFICATO	APPROVATO
			Dis. PG-VGR-233		
			Comm. NR /17076		

Foglio
11
di 23
Scala
1:10000



Il presente disegno e' di proprieta' aziendale - La Societa' tutelera' i propri diritti a termine di legge.

0+000 0+197

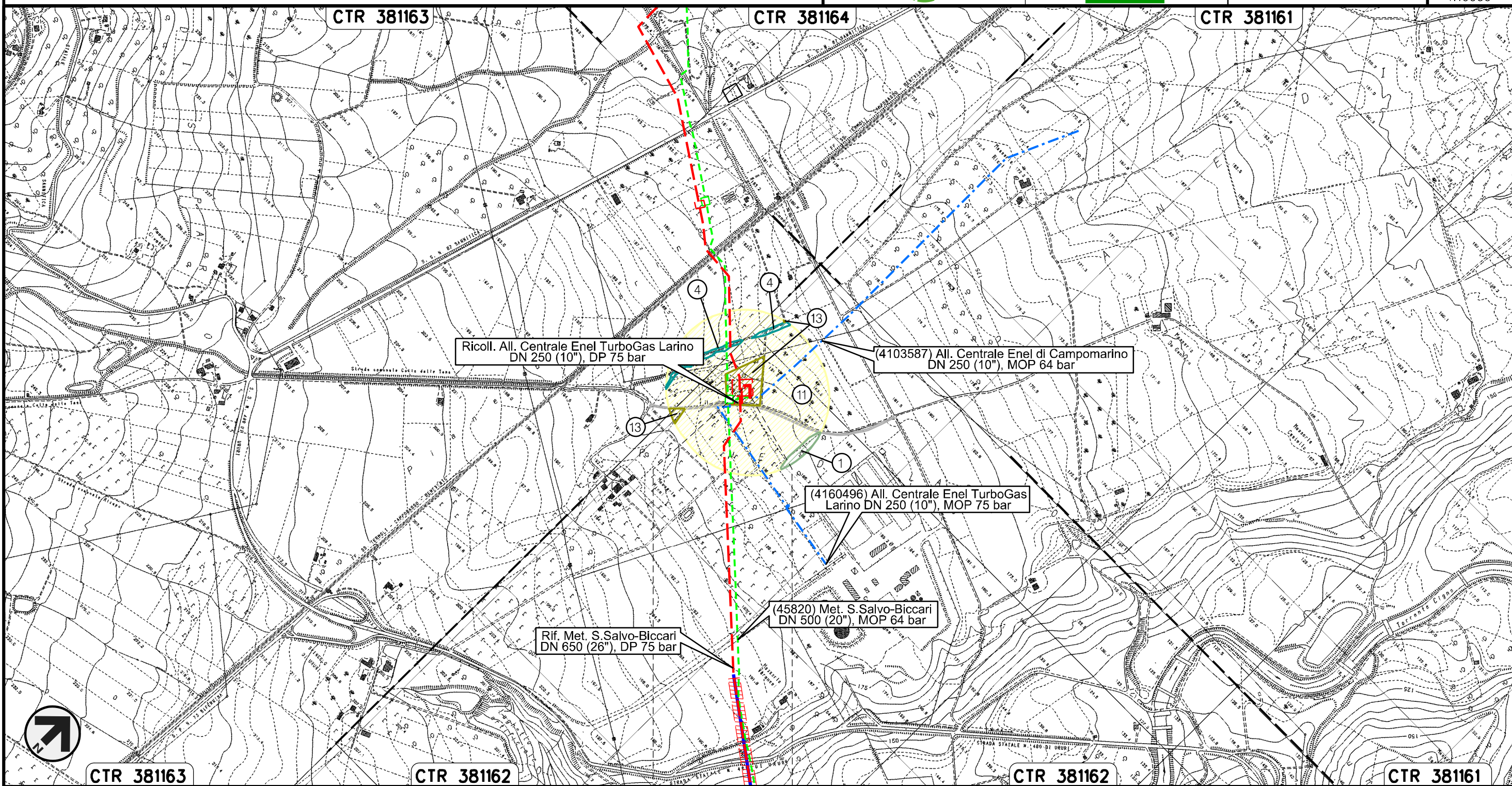
LARINO
CAMPOBASSO

Nuovo Stacco Allacciamento Centrale Enel Campomarino
DN 250 (10"), DP 75 bar

00	21.12.18	EMISSIONE PER INTEGRAZIONE SIA	CAMILLONI	CASAGRANDE	CAPRIOTTI
INDICE	DATA	REVISIONI	ELABORATO	VERIFICATO	APPROVATO
			Dis. PG-VGR-233		
			Comm. NR /17076		

Foglio
12
di 23
Scala
1:10000

CARTA DELLA VEGETAZIONE REALE



LARINO
CAMPOBASSO

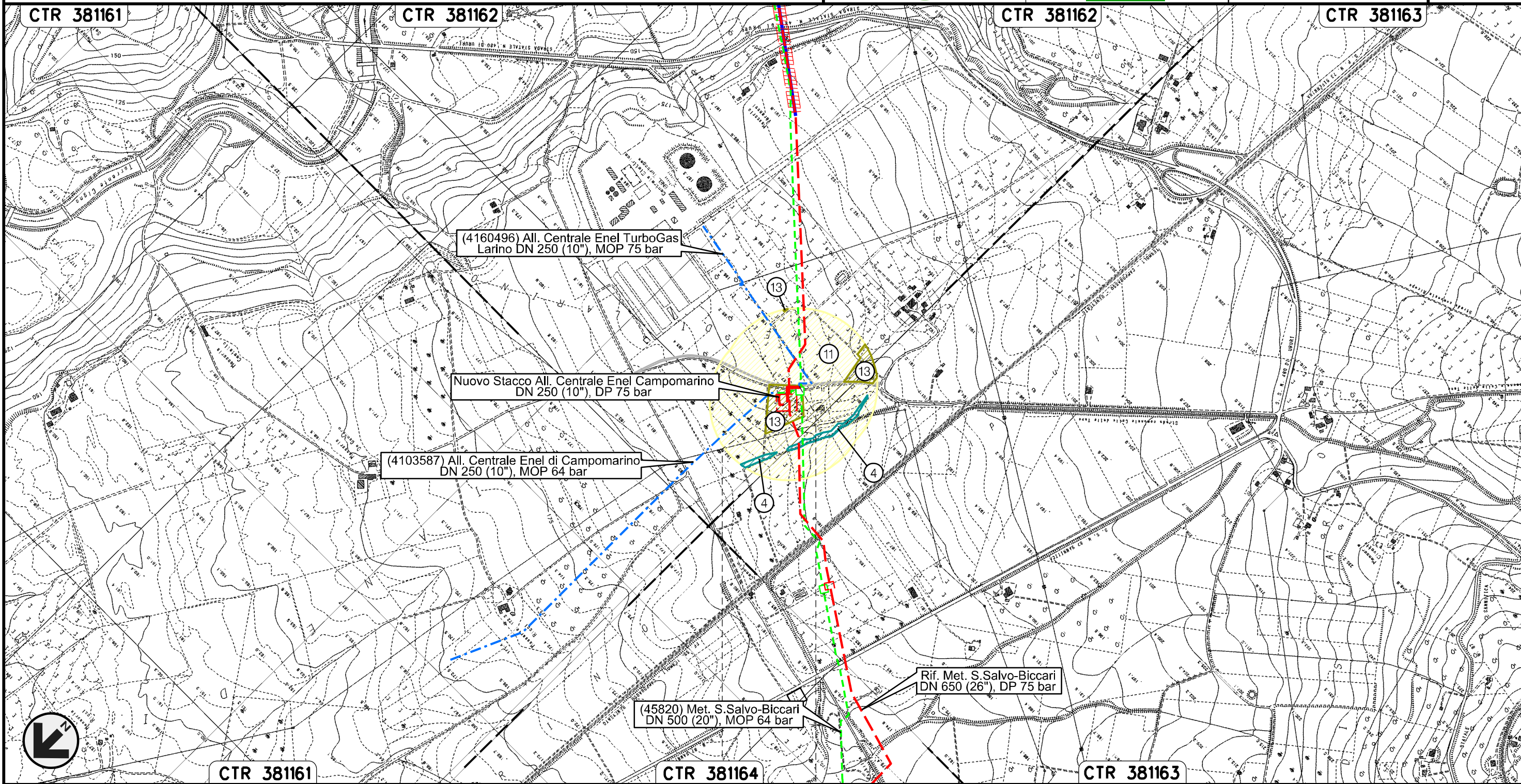
Il presente disegno e' di proprieta' aziendale - La Societa' tutelera' i propri diritti a termine di legge.

Ricollegamento Allacciamento Centrale Enel TurboGas Larino
DN 250 (10"), DP 75 bar

00	21.12.18	EMISSIONE PER INTEGRAZIONE SIA	CAMILLONI	CASAGRANDE	CAPRIOTTI
INDICE	DATA	REVISIONI	ELABORATO	VERIFICATO	APPROVATO
			Dis. PG-VGR-233		
			Comm. NR /17076		

Foglio
13
di 23
Scala
1:10000

CARTA DELLA VEGETAZIONE REALE



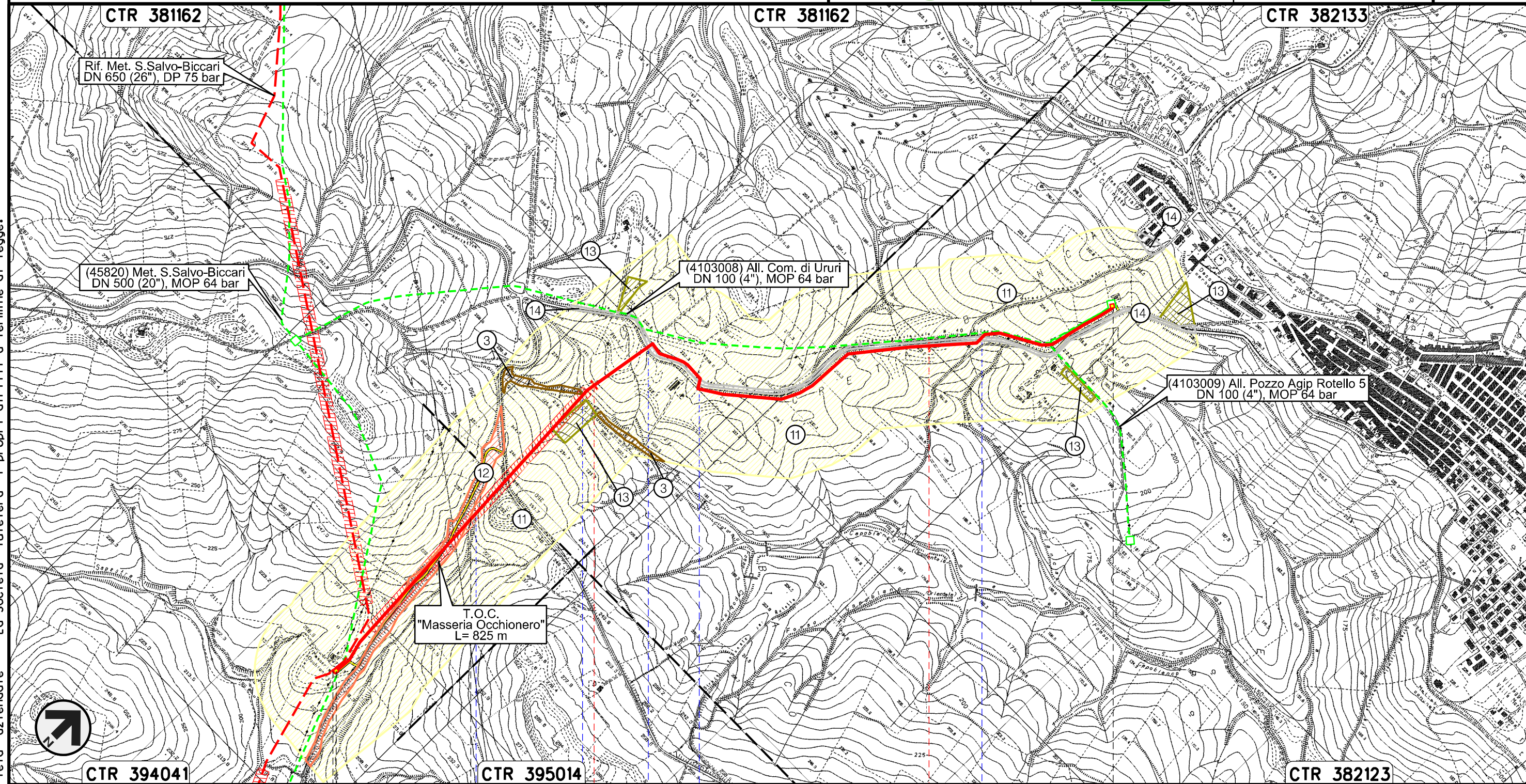
Il presente disegno e' di proprieta' aziendale - La Societa' tutelera' i propri diritti a termine di legge.

Nuovo Allacciamento Comune di Ururi
DN 100 (4"), DP 75 bar

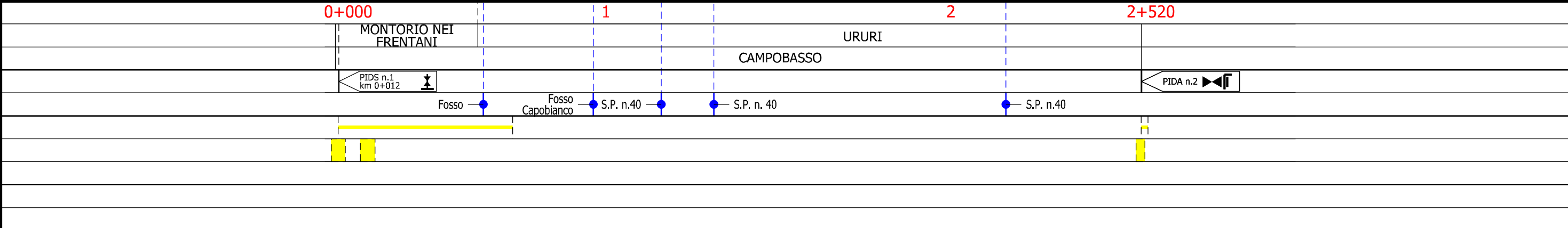
00	21.12.18	EMISSIONE PER INTEGRAZIONE SIA	CAMILLONI	CASAGRANDE	CAPRIOTTI
INDICE	DATA	REVISIONI	ELABORATO	VERIFICATO	APPROVATO
 			Dis. PG-VGR-233		
			Comm. NR /17076		

Foglio
14
di 23
Scala
1:10000

CARTA DELLA VEGETAZIONE REALE



Il presente disegno e' di proprieta' aziendale - La Societa' tutelera' i propri diritti a termine di legge.

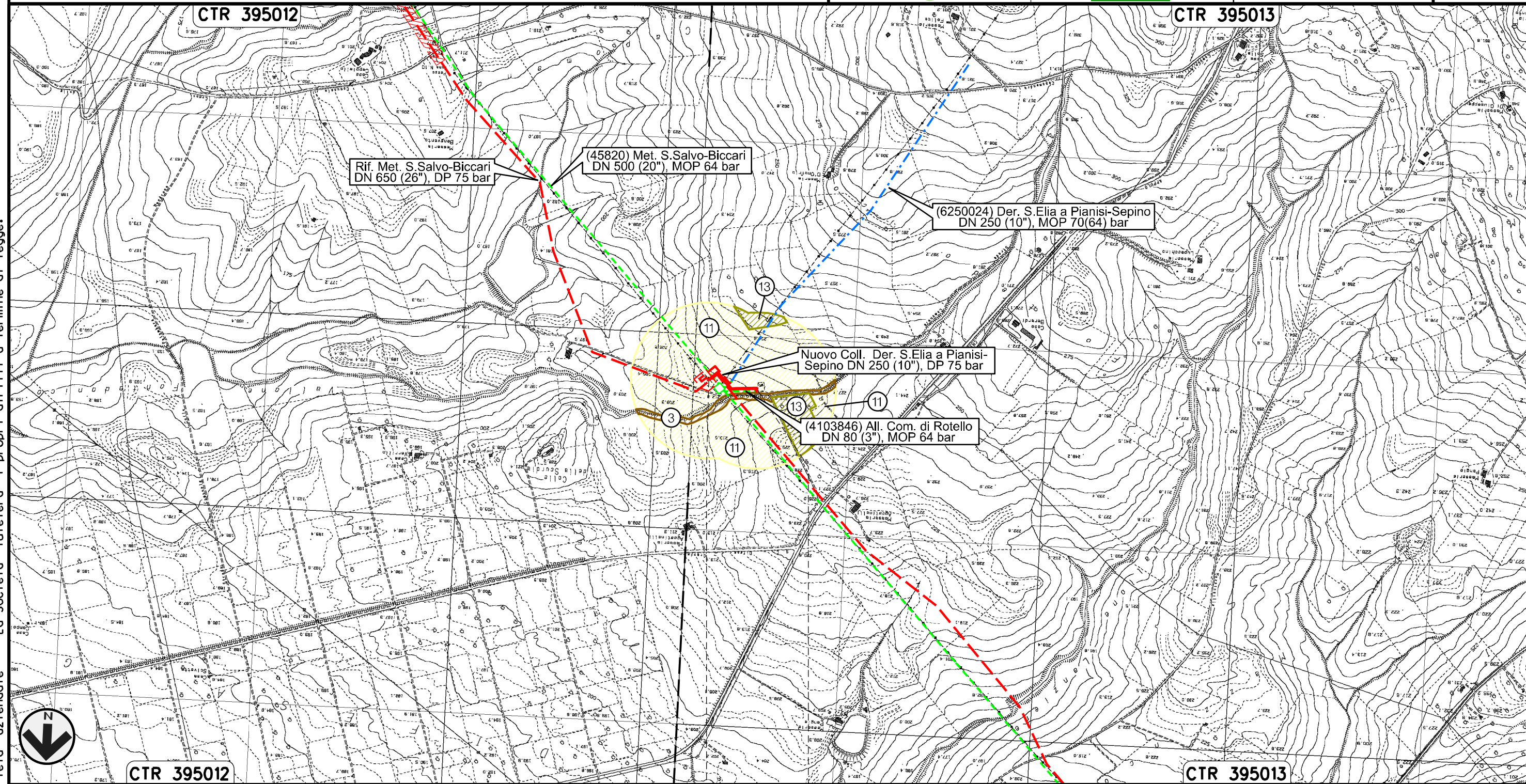


Nuovo Allacciamento Comune di Rotello
DN 100 (4"), DP 75 bar

00	21.12.18	EMISSIONE PER INTEGRAZIONE SIA	CAMILLONI	CASAGRANDE	CAPRIOTTI
INDICE	DATA	REVISIONI	ELABORATO	VERIFICATO	APPROVATO
			Dis. PG-VGR-233		
			Comm. NR /17076		

Foglio
15
di 23
Scala
1:10000

CARTA DELLA VEGETAZIONE REALE



0+000 0+161

ROTELLO
CAMPOBASSO

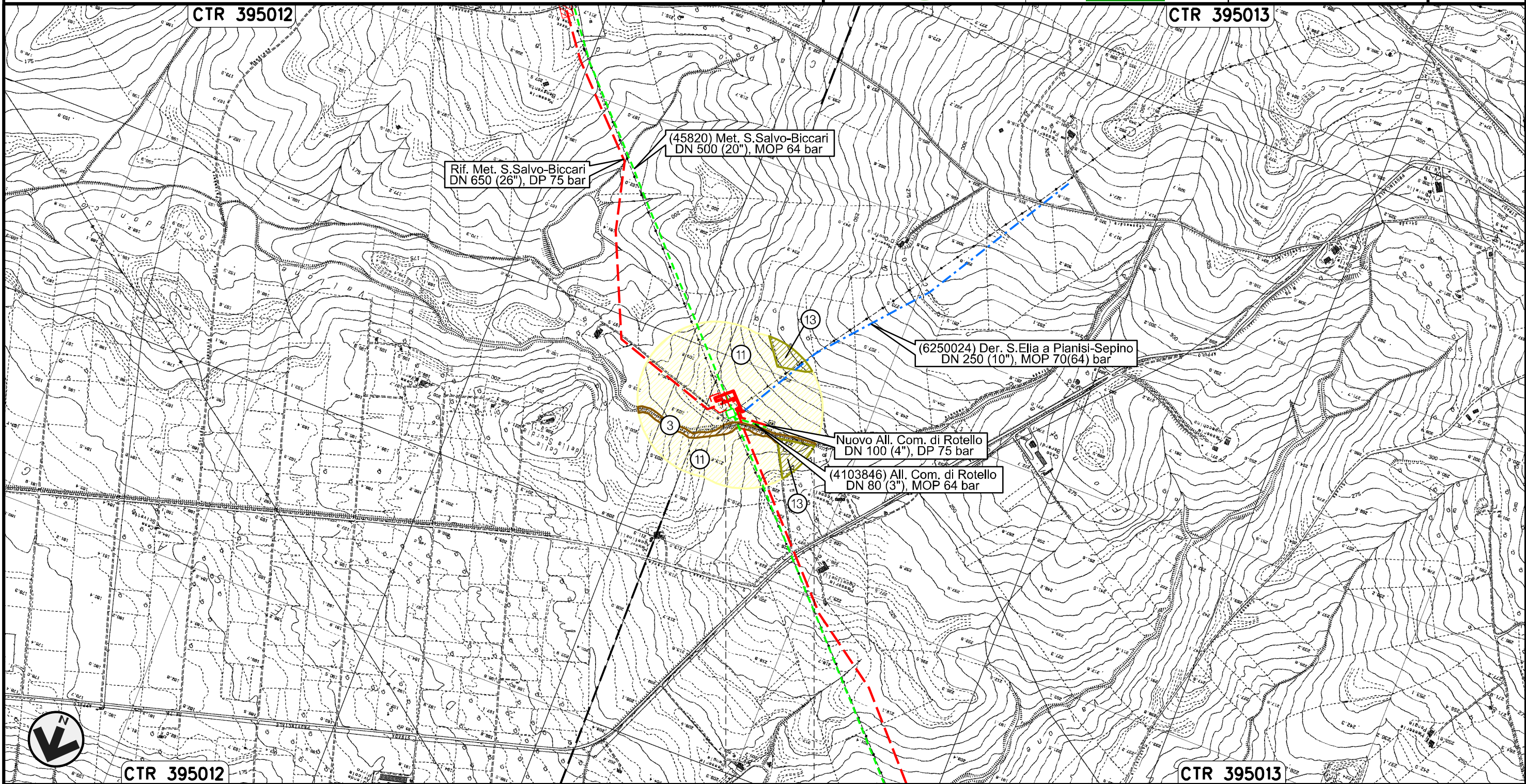
Il presente disegno e' di proprieta' aziendale - La Societa' tutelera' i propri diritti a termine di legge.

Nuovo Collegamento Derivazione S.Elia a Pianisi-Sepino
DN 250 (10"), DP 75 bar

00	21.12.18	EMISSIONE PER INTEGRAZIONE SIA	CAMILLONI	CASAGRANDE	CAPRIOTTI
INDICE	DATA	R E V I S I O N I	ELABORATO	VERIFICATO	APPROVATO
			Dis. PG-VGR-233		
			Comm. NR /17076		

Foglio
16
di 23
Scala
1:10000

CARTA DELLA VEGETAZIONE REALE



Il presente disegno e' di proprieta' aziendale - La Societa' tutelera' i propri diritti a termine di legge.

0+000 0+152

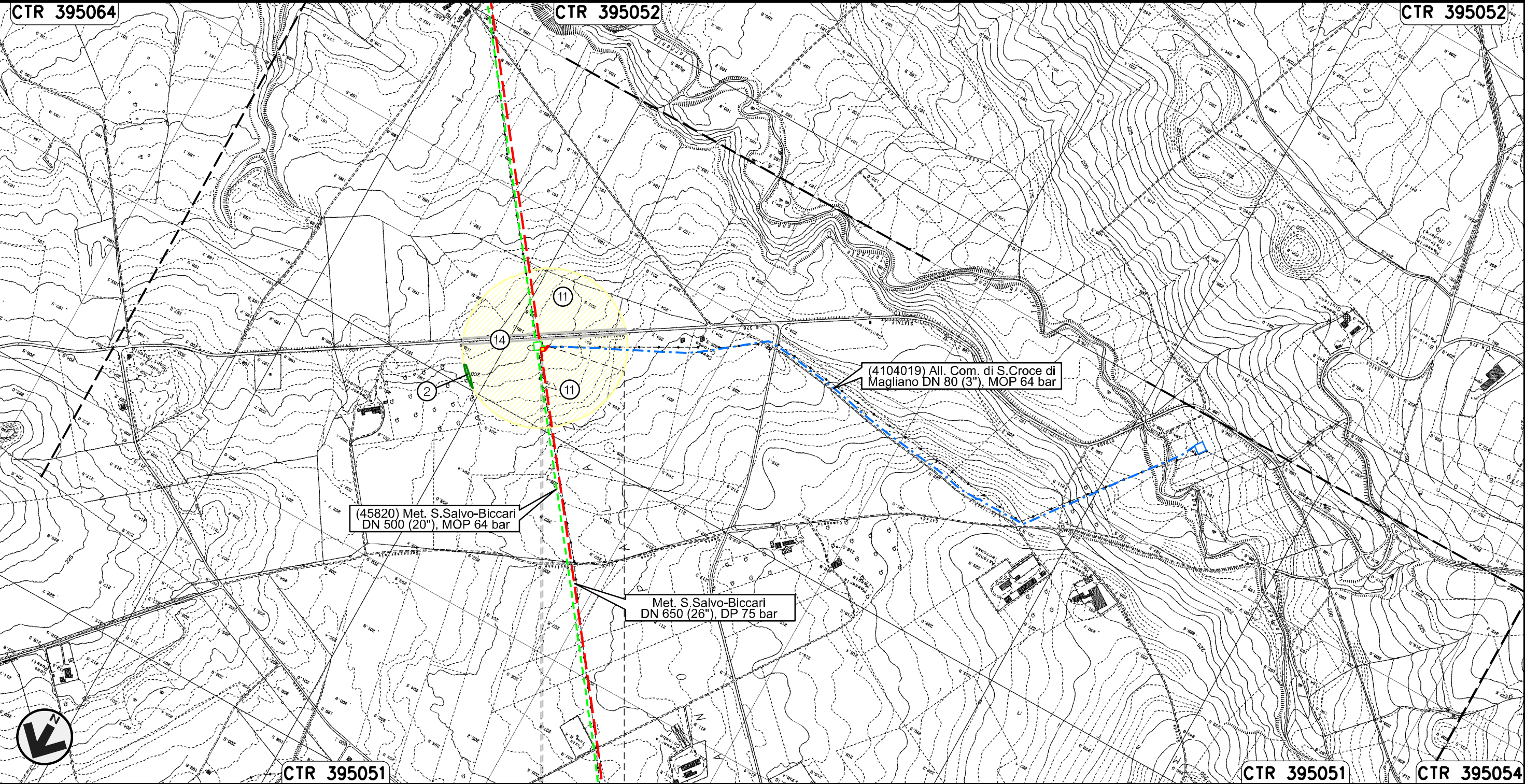
ROTELLO
CAMPOBASSO

Nuovo Allacciamento Comune di S. Croce di Magliano
DN 100 (4"), DP 75 bar

00	21.12.18	EMISSIONE PER INTEGRAZIONE SIA	CAMILLONI	CASAGRANDE	CAPRIOTTI
INDICE	DATA	REVISIONI	ELABORATO	VERIFICATO	APPROVATO
			Dis. PG-VGR-233		
			Comm. NR /17076		

Foglio
17
di 23
Scala
1:10000

CARTA DELLA VEGETAZIONE REALE



0+000 0+025

ROTELLO
CAMPOBASSO

PIDS n.1
km 0+005

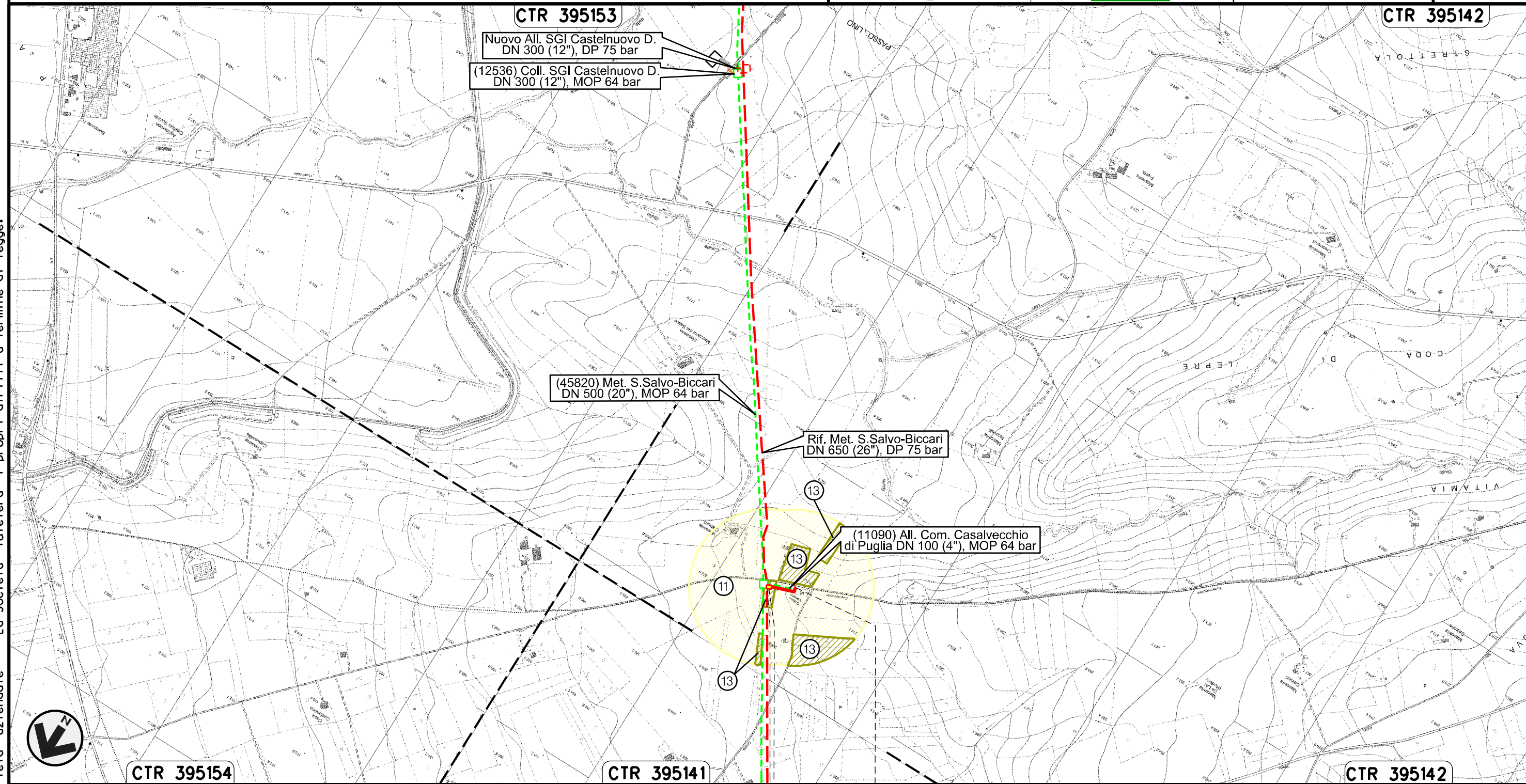
Il presente disegno e' di proprieta' aziendale - La Societa' tutelera' i propri diritti a termine di legge.

Nuovo Allacciamento Comune di Casalvecchio di Puglia
DN 100 (4"), DP 75 bar

00	21.12.18	EMISSIONE PER INTEGRAZIONE SIA	CAMILLONI	CASAGRANDE	CAPRIOTTI
INDICE	DATA	REVISIONI	ELABORATO	VERIFICATO	APPROVATO
			Dis. PG-VGR-233		
			Comm. NR /17076		

Foglio
18
di 23
Scala
1:10000

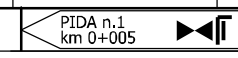
CARTA DELLA VEGETAZIONE REALE



Il presente disegno e' di proprieta' aziendale - La Societa' tutelera' i propri diritti a termine di legge.

0+000 0+090

CASALVECCHIO
DI PUGLIA
FOGGIA



Nuovo Allacciamento SGI Castelnuovo Della Daunia
DN 300 (12"), DP 75 bar

00	21.12.18	EMISSIONE PER INTEGRAZIONE SIA	CAMILLONI	CASAGRANDE	CAPRIOTTI
INDICE	DATA	R E V I S I O N I	ELABORATO	VERIFICATO	APPROVATO
			Dis. PG-VGR-233		
			Comm. NR /17076		

Foglio
19
di 23
Scala
1:10000

CARTA DELLA VEGETAZIONE REALE

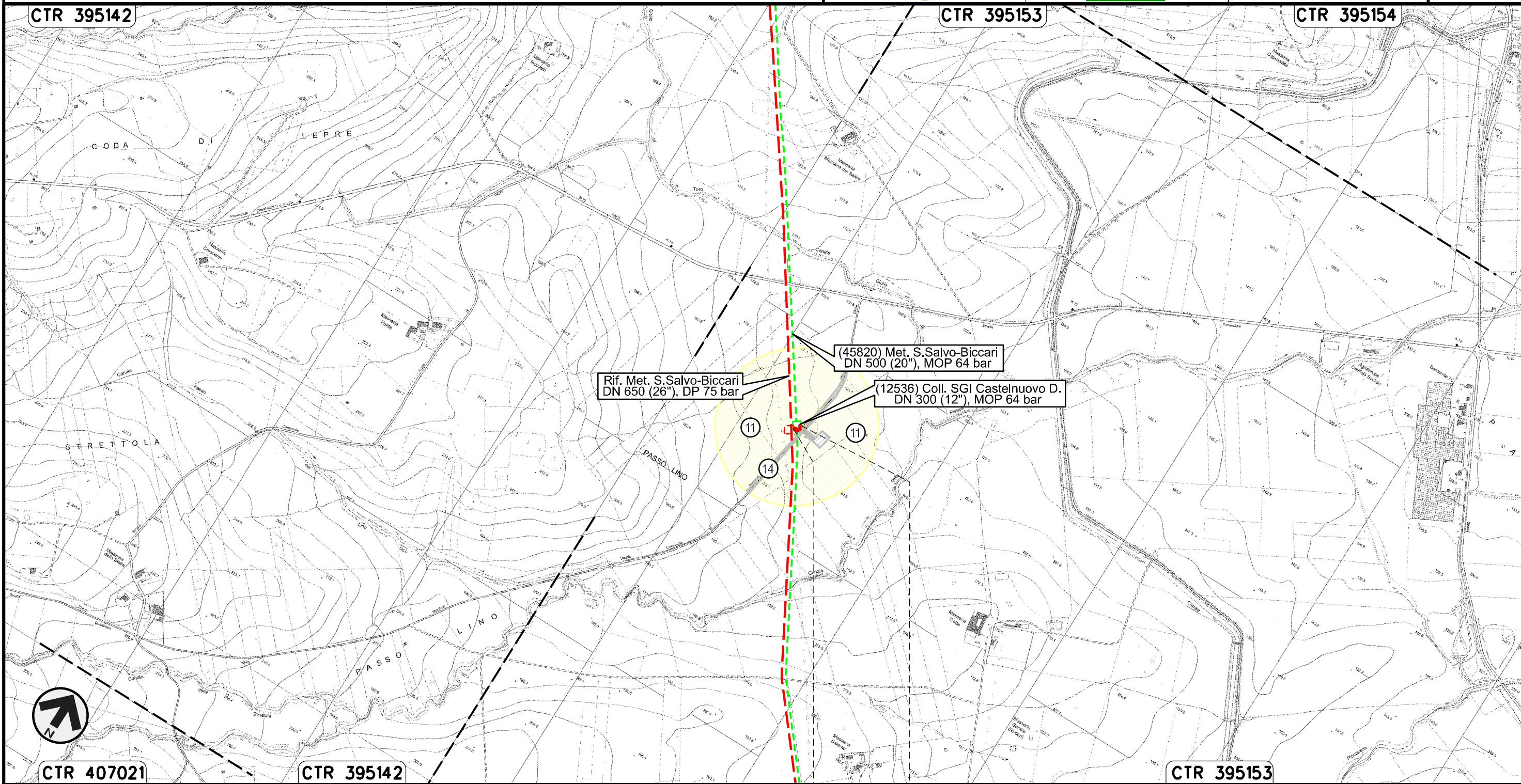


CTR 395142

CTR 395153

CTR 395154

Il presente disegno e' di proprieta' aziendale - La Societa' tutelera' i propri diritti a termine di legge.



CTR 407021

CTR 395142

CTR 395153

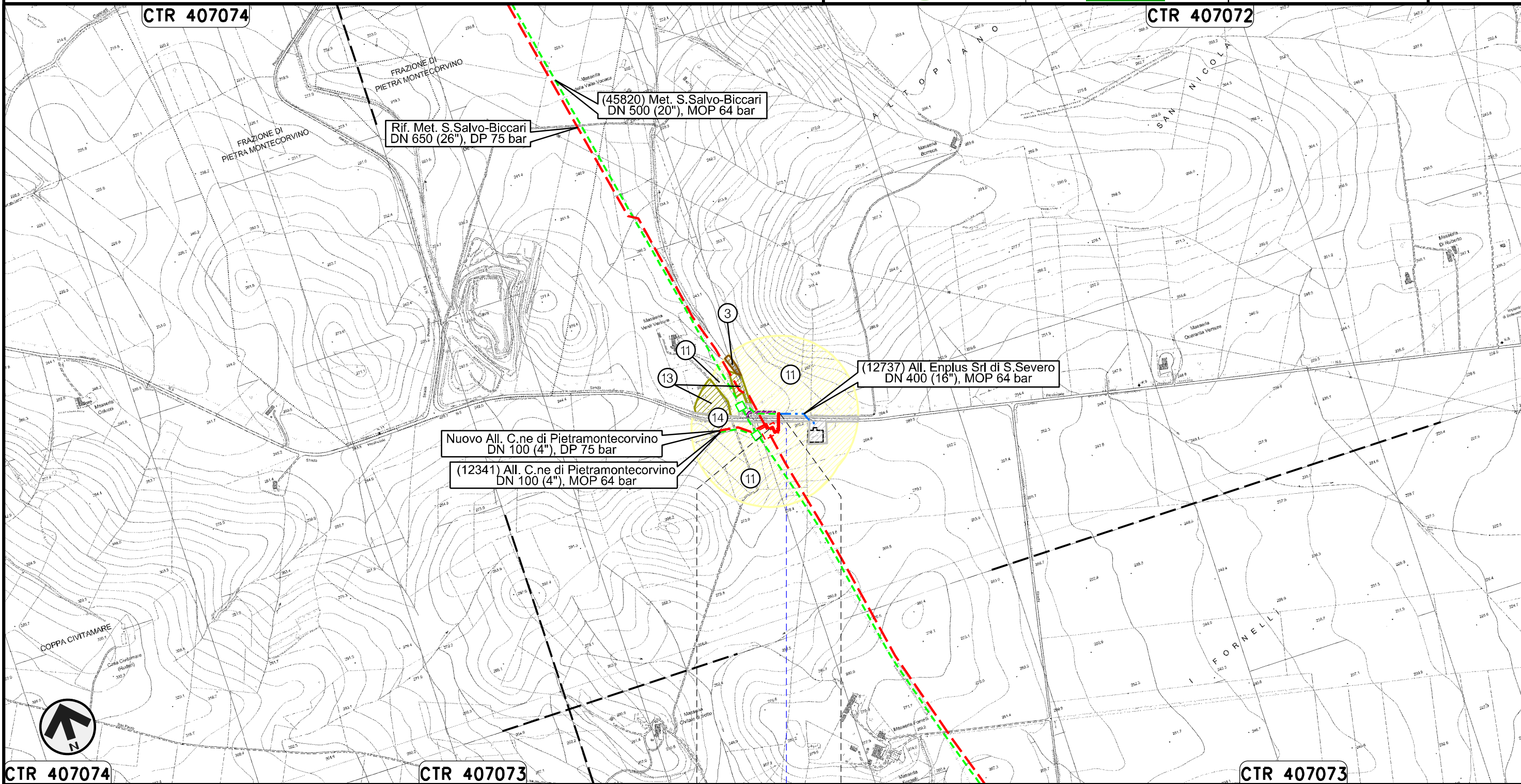
0+000 0+043
CASTELNUOVO DELLA DAUNIA
FOGGIA

Nuovo Allacciamento Enplus
DN 400 (16"), DP 75 bar

00	21.12.18	EMISSIONE PER INTEGRAZIONE SIA	CAMILLONI	CASAGRANDE	CAPRIOTTI
INDICE	DATA	REVISIONI	ELABORATO	VERIFICATO	APPROVATO
			Dis. PG-VGR-233		
			Comm. NR /17076		

Foglio
20
di 23
Scala
1:10000

CARTA DELLA VEGETAZIONE REALE



Il presente disegno e' di proprieta' aziendale - La Societa' tutelera' i propri diritti a termine di legge.

0+000 0+086

PIETRAMONTECORVINO

FOGGIA

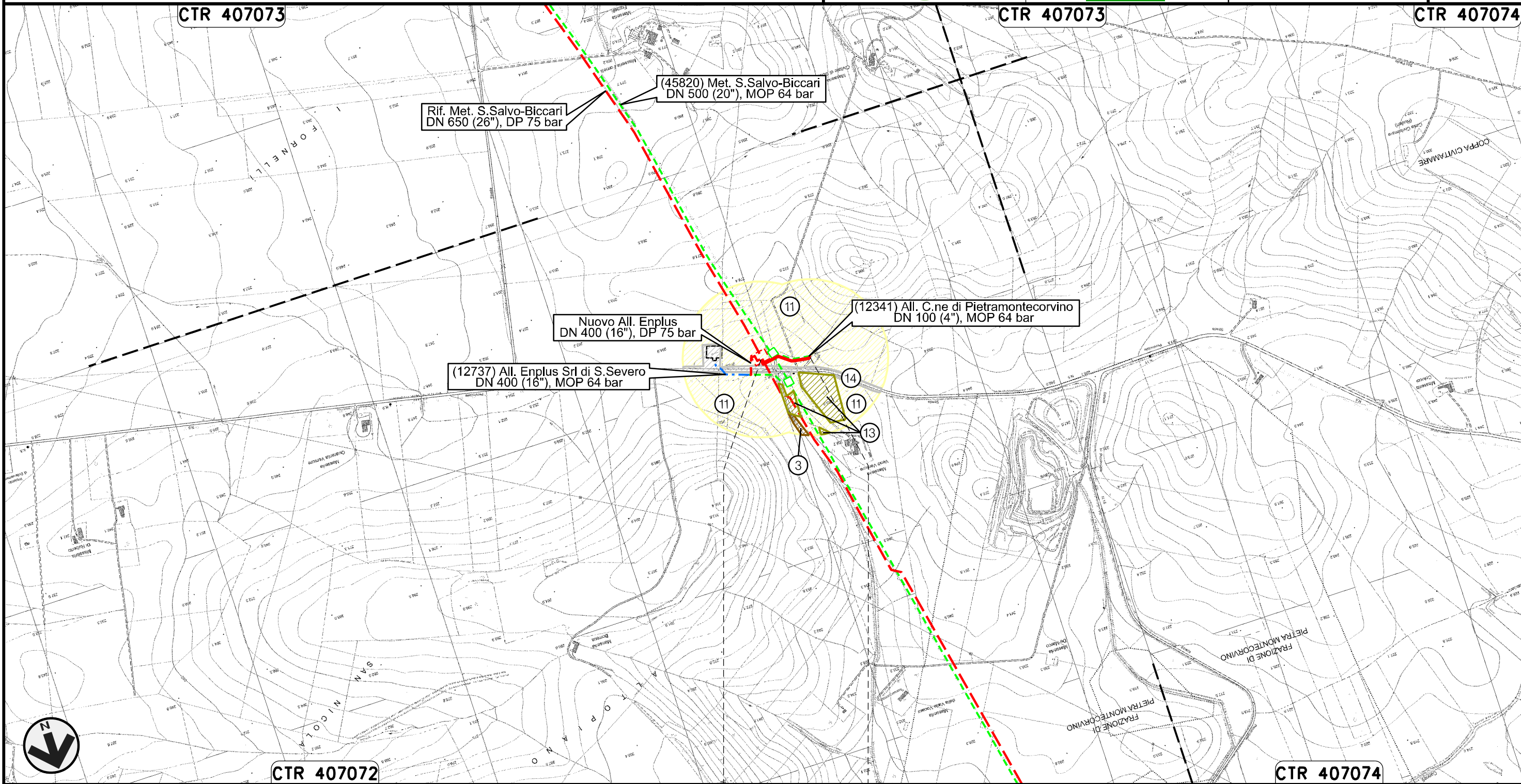
S.P. n.5

Nuovo Allacciamento Comune di Pietramontecorvino
DN 100 (4"), DP 75 bar

00	21.12.18	EMISSIONE PER INTEGRAZIONE SIA	CAMILLONI	CASAGRANDE	CAPRIOTTI
INDICE	DATA	REVISIONI	ELABORATO	VERIFICATO	APPROVATO
			Dis. PG-VGR-233		
			Comm. NR /17076		

Foglio
21
di 23
Scala
1:10000

CARTA DELLA VEGETAZIONE REALE



Il presente disegno e' di proprieta' aziendale - La Societa' tutelera' i propri diritti a termine di legge.

0+000 0+144

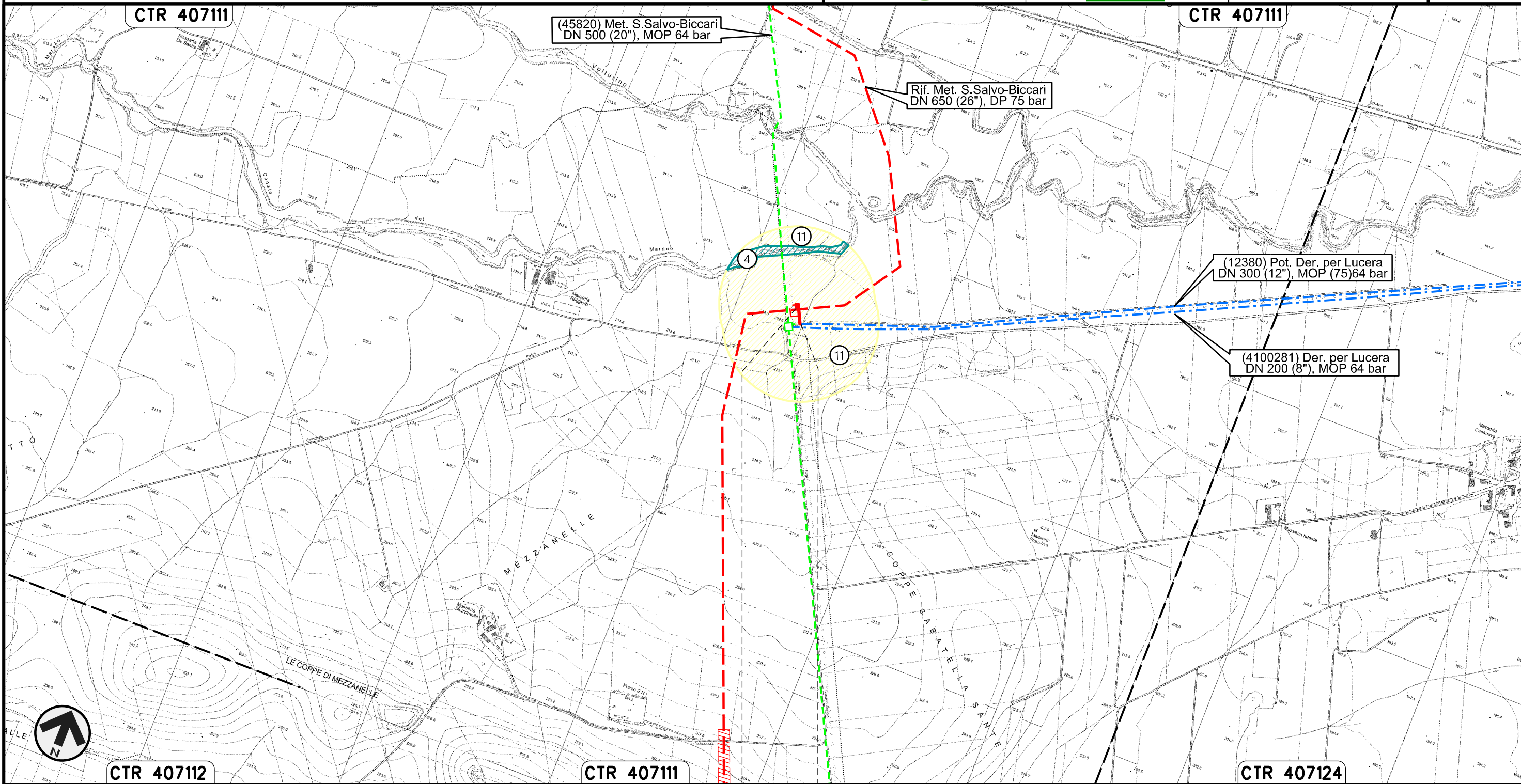
PIETRAMONTECORVINO
FOGGIA

Nuovo Collegamento Potenziamento Derivazione per Lucera
DN 300 (12"), DP 75 bar

00	21.12.18	EMISSIONE PER INTEGRAZIONE SIA	CAMILLONI	CASAGRANDE	CAPRIOTTI
INDICE	DATA	REVISIONI	ELABORATO	VERIFICATO	APPROVATO
			Dis. PG-VGR-233		
			Comm. NR /17076		

Foglio
22
di 23
Scala
1:10000

CARTA DELLA VEGETAZIONE REALE



Il presente disegno e' di proprieta' aziendale - La Societa' tutelera' i propri diritti a termine di legge.



CARTA DELLA VEGETAZIONE REALE

LEGENDA

SIMBOLOGIA CARTOGRAFICA

- | | | | |
|--|---|--|---|
| | Metanodotto in progetto | | Altre condotte di terzi |
| | Metanodotti in esercizio | | Altri metanodotti in progetto |
| | Metanodotti da porre fuori esercizio e recuperare | | Gallerie, Tunnel, Mini-Microtunnel, Raise Boring, T.O.C. e Direct Pipe. |
| | Aree impianti stacco-terminale in progetto | | Impianti di linea in progetto |
| | Aree impianti stacco-terminale esistenti | | Impianti di linea su rete in esercizio |
| | Piazzola di stoccaggio tubazioni | | Impianti di linea da porre fuori esercizio e recuperare |
| | Strada di accesso all'impianto | | Depositi temporanei |
| | Adeguamento strade esistenti | | Strade di accesso provvisorio |
| | Limite sovrapposizione fogli | | Nuova viabilita' |
| | | | Viabilita' in programma |
| | | | Metanodotto S.G.I. Larino-Chieti DN 600(24"), DP 75 bar (in corso di progettazione) |

SIMBOLOGIA MECCANICA

- | | |
|--|--|
| | Punto di intercettazione di linea (P.I.L.) |
| | Punto di intercettazione di derivazione importante (P.I.D.I.) |
| | Punto di intercettazione di derivazione semplice con stacco da P.I.L. (P.I.D.S.) |
| | Punto di intercettazione e derivazione semplice con stacco da Linea (P.I.D.S.) |
| | Punto di intercettazione con discaggio di allacciamento (P.I.D.A.) |
| | Punto predisposto per il discaggio di allacciamento (P.P.D.A.) |
| | Punto di sezionamento elettrico terminale (P.S.E.T.) |
| | Stazione predisposta per lancio e ricevimento PIG |
| | Impianto di riduzione/egolazione della pressione |

LEGENDA TEMATICA

- | | | |
|--|----|---|
| | 1 | Boschetti di <i>Tamarix gallica</i> , <i>Ulmus minore</i> , <i>Pyrus spinosa</i> |
| | 2 | Boschi a dominanza di <i>Quercus pubescens</i> e rientranti nell'habitat "Boschi orientali di Quercia Bianca" |
| | 3 | Cespuglieti a ginestra e cannuccia di palude (<i>Phragmites</i>) |
| | 4 | Foreste a galleria di <i>Salix alba</i> e <i>Populus alba</i> |
| | 5 | Formazioni di macchia Sclerofille sempreverdi |
| | 6 | Frutteto |
| | 7 | Impianto arborei artificiali |
| | 8 | Incolto erbaceo post colturale |
| | 9 | Pascolo cespugliato a ginestra e <i>Rosa canina</i> |
| | 10 | Prato stabile - Pascolo |
| | 11 | Seminativo |
| | 12 | Steppa a vegetazione erbacea |
| | 13 | Uliveto |
| | 14 | Urbanizzato |
| | 15 | Vegetazione post colturale da oliveto in abbandono |
| | 16 | Vigneto |

Il presente disegno è di proprietà aziendale - La Società tutela i propri diritti a termine di legge.

Progressiva chilometrica	N.	
Comuni		
Province		
Impianti	TIPO - N. - PROGR. km	TIPO - N. - ESISTENTE
Attraversamenti	TIPOLOGIA ATTRAVERSATA (SS n. **, corso d'acqua, ferrovia, ecc.)	
Strade - Piste - Piazzole tubazioni	ACCESSO IMPIANTI	ADEGUAMENTI STRADE
Fascia di lavoro	ALLARGATA	RIDOTTA
	STRADE PROVVISORIE	DEPOSITI TEMPORANEI
	Dn	N. PIAZ. Pn