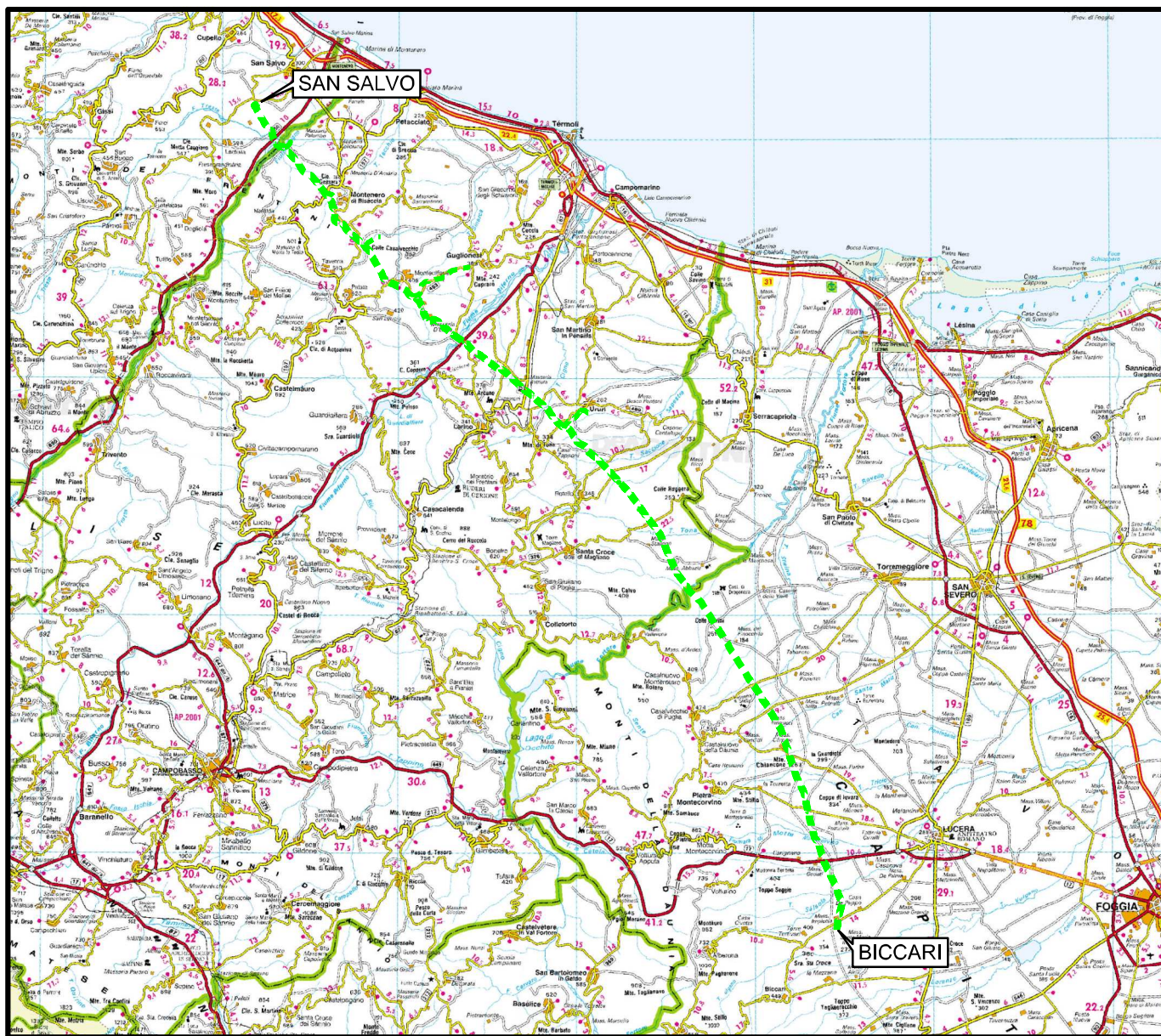


Il presente disegno e' di proprieta' aziendale - La Societa' tutelera' i propri diritti a termine di legge.



COROGRAFIA Scala 1:500.000



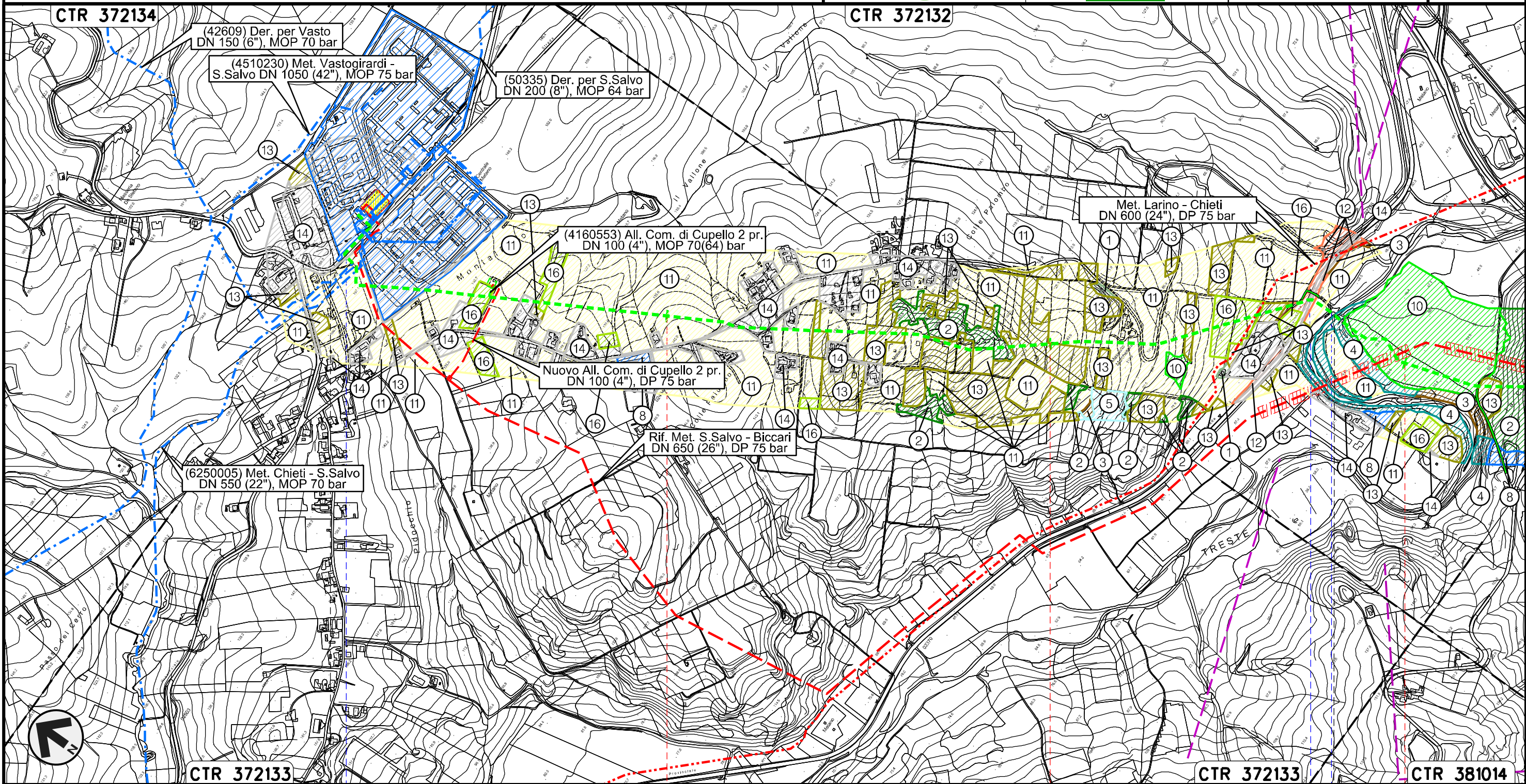
00	21.12.18	EMISSIONE PER INTEGRAZIONE SIA	CAMILLONI	CASAGRANDE	CAPRIOTTI
INDICE	DATA	REVISIONI	ELABORATO	VERIFICATO	APPROVATO
 		Dis. PG-VGR-333			
		Fg. 1 di 25			
METANODOTTO SAN SALVO - BICCARI DN 500 (20"), MOP 64 bar		Comm. NR /17076			
		INDICE	00		
		Scala 1:10000			
Rimozione Condotta Esistente CARTA DELLA VEGETAZIONE REALE		Sostituisce il .....			
		Sostituito dal .....			

METANODOTTO SAN SALVO - BICCARI  
DN 500 (20"), MOP 64 bar


Rimozione Condotta Esistente  
CARTA DELLA VEGETAZIONE REALE

00	21.12.18	EMISSIONE PER INTEGRAZIONE SIA	CAMILLONI	CASAGRANDE	CAPRIOTTI
INDICE	DATA	REVISIONI	ELABORATO	VERIFICATO	APPROVATO
			Dis. PG-VGR-333		
			Comm. NR /17076		

Foglio  
**2**  
di 25  
Scala  
1:10000



Il presente disegno e' di proprieta' aziendale - La Societa' tutelera' i propri diritti a termine di legge.

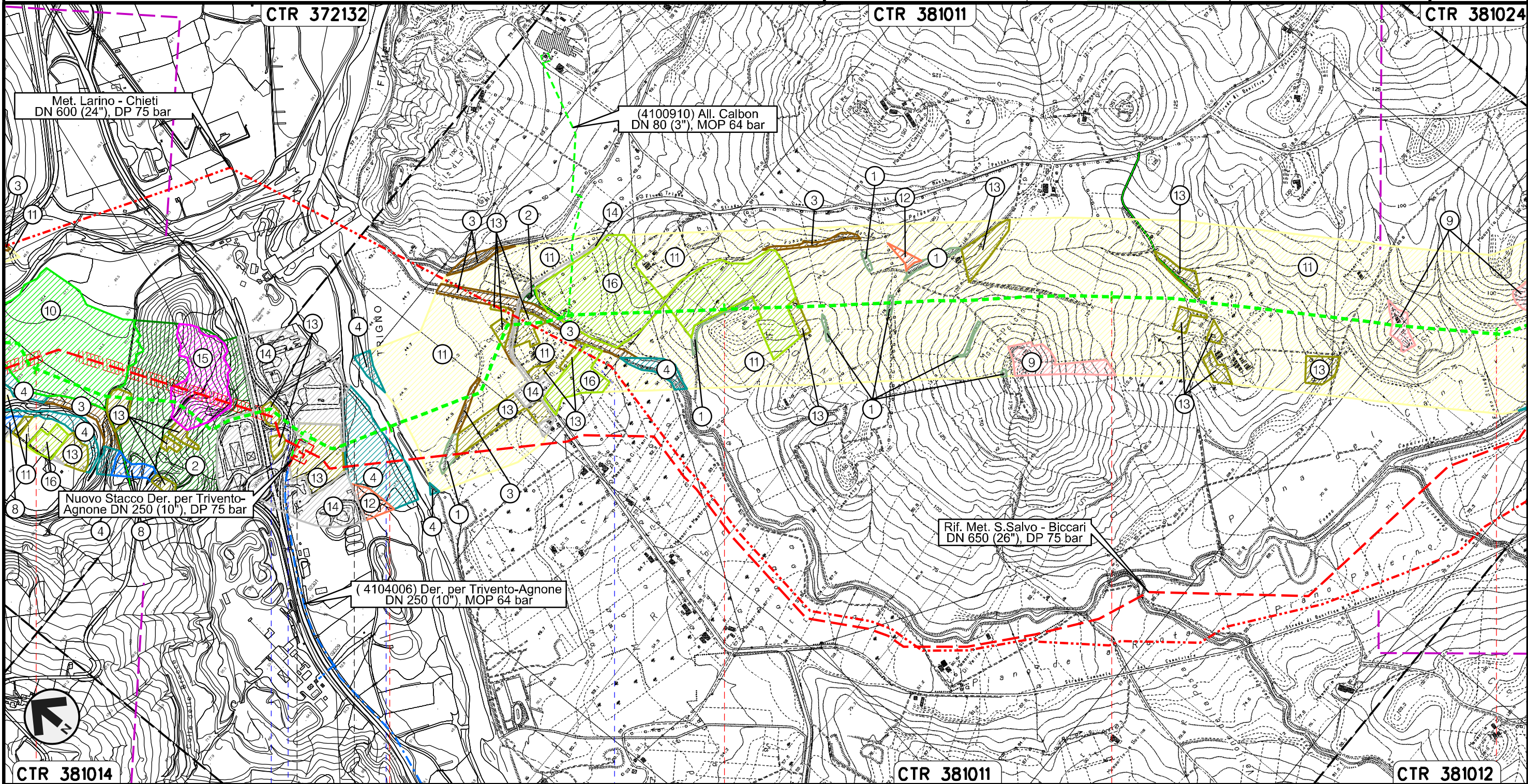


METANODOTTO SAN SALVO - BICCARI  
DN 500 (20"), MOP 64 bar


Rimozione Condotta Esistente  
CARTA DELLA VEGETAZIONE REALE

00	21.12.18	EMISSIONE PER INTEGRAZIONE SIA	CAMILLONI	CASAGRANDE	CAPRIOTTI
INDICE	DATA	REVISIONI	ELABORATO	VERIFICATO	APPROVATO
			Dis. PG-VGR-333		
			Comm. NR /17076		

Foglio  
**3**  
di 25  
Scala  
1:10000



Il presente disegno e' di proprieta' aziendale - La Societa' tutelera' i propri diritti a termine di legge.

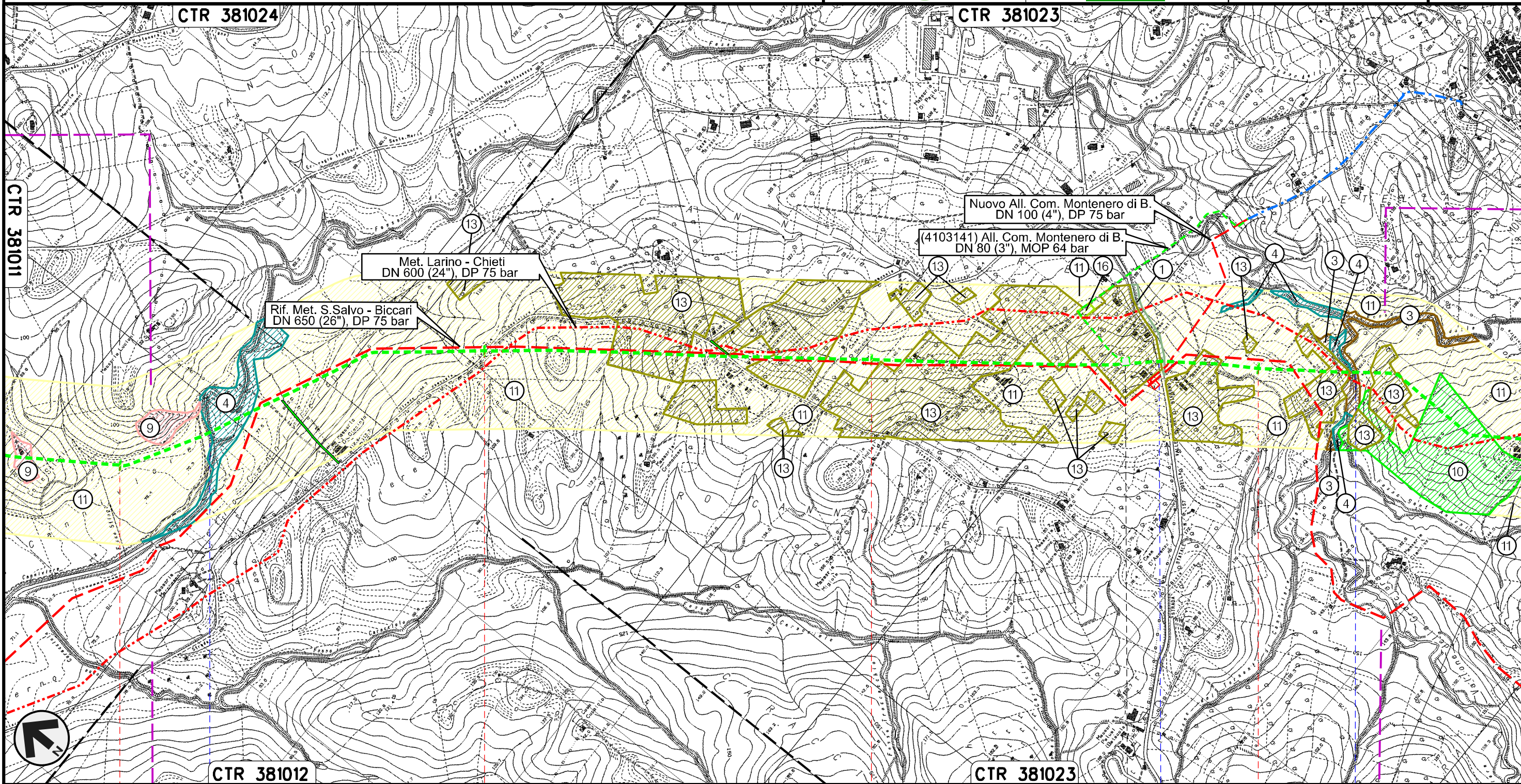


METANODOTTO SAN SALVO - BICCARI  
DN 500 (20"), MOP 64 bar


Rimozione Condotta Esistente  
CARTA DELLA VEGETAZIONE REALE

00	21.12.18	EMISSIONE PER INTEGRAZIONE SIA	CAMILLONI	CASAGRANDE	CAPRIOTTI
INDICE	DATA	REVISIONI	ELABORATO	VERIFICATO	APPROVATO
			Dis. PG-VGR-333		
			Comm. NR /17076		

Foglio  
4  
di 25  
Scala  
1:10000



MONTENERO DI BISACCIA  
CAMPOBASSO



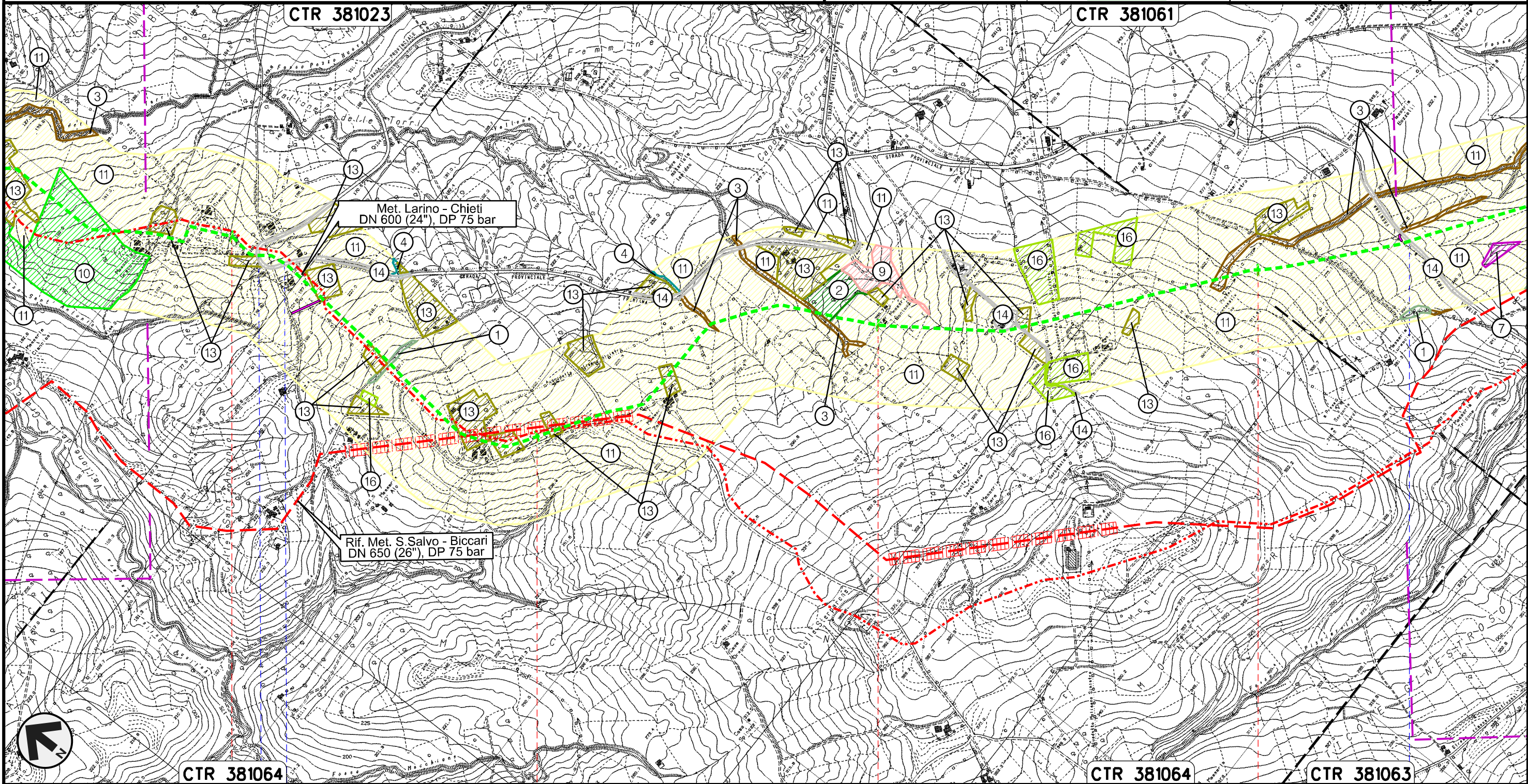
Il presente disegno e' di proprieta' aziendale - La Societa' tutelera' i propri diritti a termine di legge.

METANODOTTO SAN SALVO - BICCARI  
DN 500 (20"), MOP 64 bar

Rimozione Condotta Esistente  
CARTA DELLA VEGETAZIONE REALE

00	21.12.18	EMISSIONE PER INTEGRAZIONE SIA	CAMILLONI	CASAGRANDE	CAPRIOTTI
INDICE	DATA	REVISIONI	ELABORATO	VERIFICATO	APPROVATO
			Dis. PG-VGR-333		
			Comm. NR /17076		

Foglio  
**5**  
di 25  
Scala  
1:10000



Il presente disegno e' di proprieta' aziendale - La Societa' tutelera' i propri diritti a termine di legge.



CTR 381064      11      12      13      14      CTR 381064      CTR 381063

MONTENERO DI BISACCIA  
CAMPOBASSO

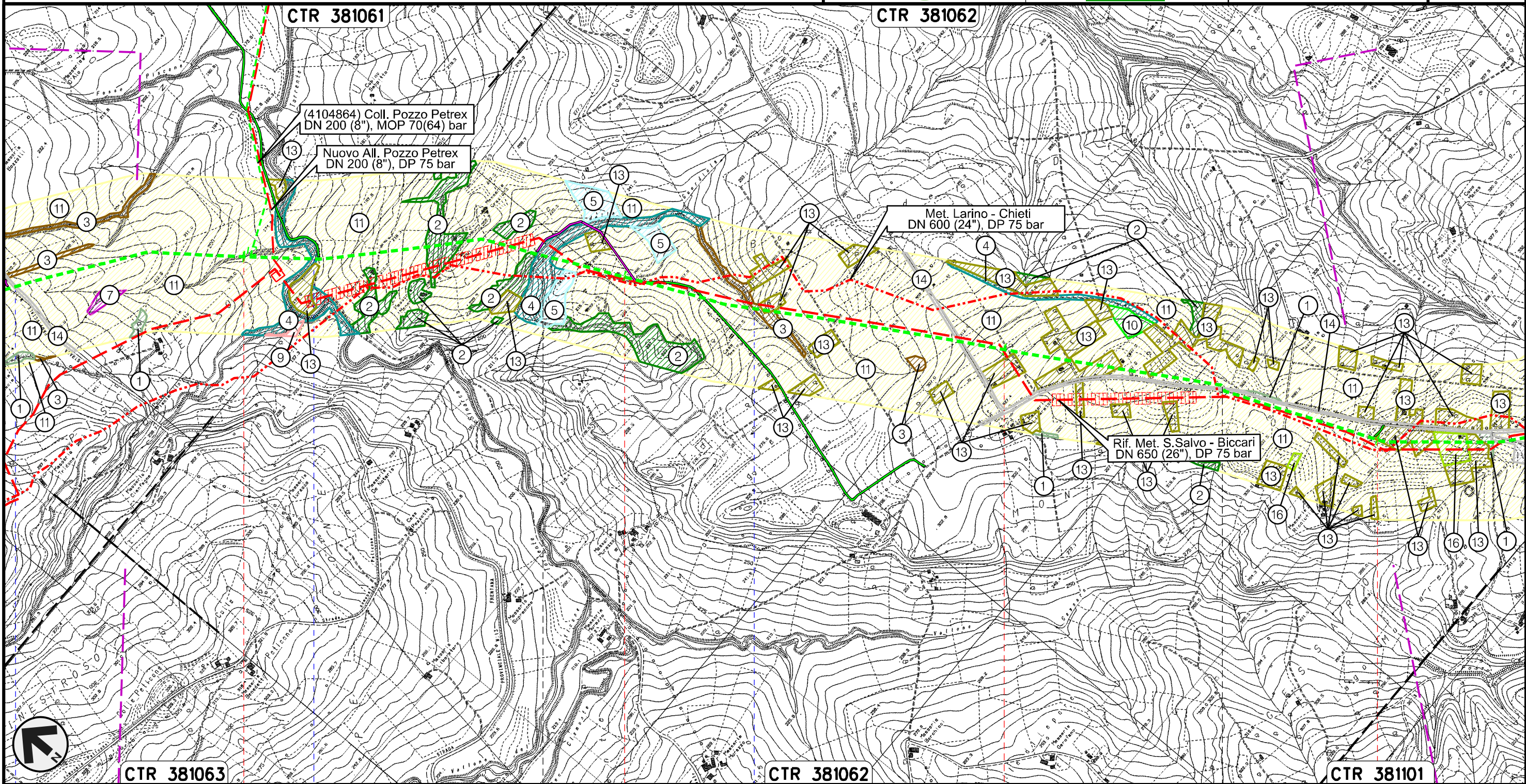
S.P. n.13      S.P. n.13

METANODOTTO SAN SALVO - BICCARI  
DN 500 (20"), MOP 64 bar

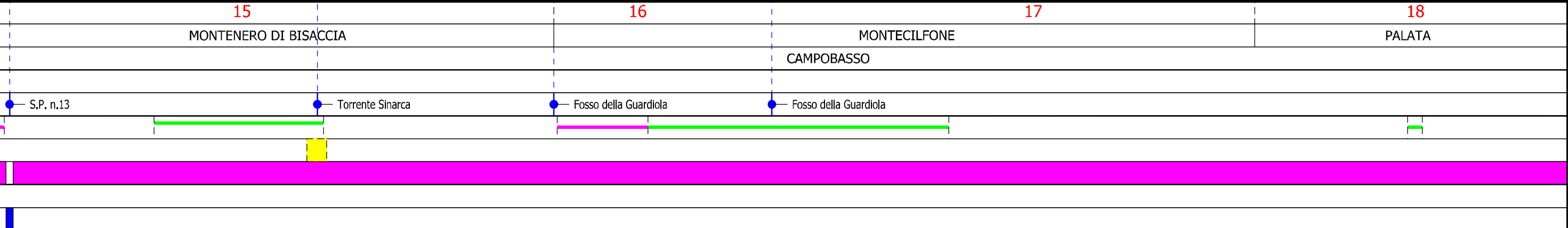
Rimozione Condotta Esistente  
CARTA DELLA VEGETAZIONE REALE

00	21.12.18	EMISSIONE PER INTEGRAZIONE SIA	CAMILLONI	CASAGRANDE	CAPRIOTTI
INDICE	DATA	REVISIONI	ELABORATO	VERIFICATO	APPROVATO
			Dis. PG-VGR-333		
			Comm. NR /17076		

Foglio  
**6**  
di 25  
Scala  
1:10000



Il presente disegno e' di proprieta' aziendale - La Societa' tutelera' i propri diritti a termine di legge.

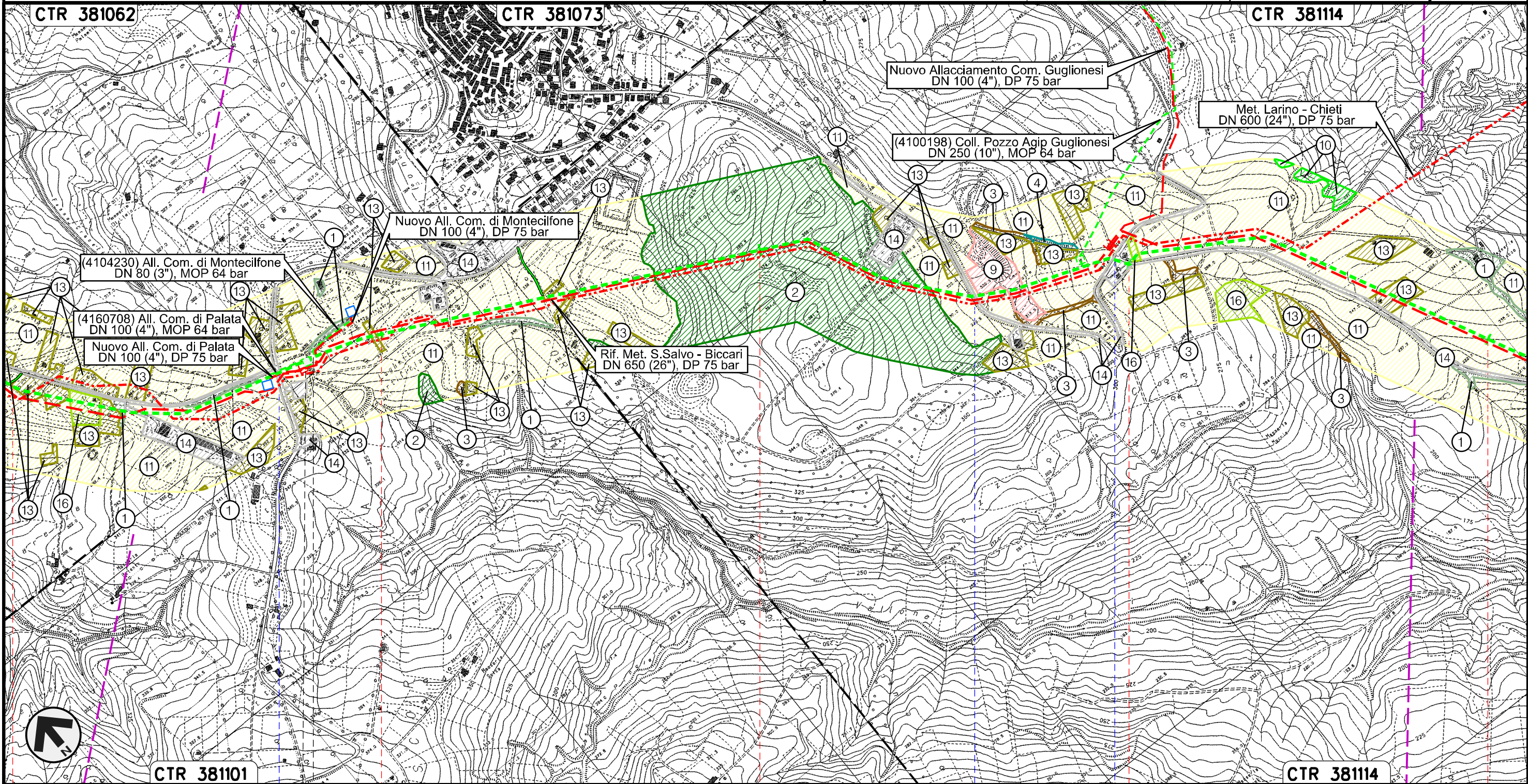


METANODOTTO SAN SALVO - BICCARI  
DN 500 (20"), MOP 64 bar

Rimozione Condotta Esistente  
CARTA DELLA VEGETAZIONE REALE

00	21.12.18	EMISSIONE PER INTEGRAZIONE SIA	CAMILLONI	CASAGRANDE	CAPRIOTTI
INDICE	DATA	REVISIONI	ELABORATO	VERIFICATO	APPROVATO
			Dis. PG-VGR-333		
			Comm. NR /17076		

Foglio  
7  
di 25  
Scala  
1:10000



CTR 381101

CTR 381114

PALATA

MONTECILFONE

CAMOBASSO

S.P. n.168  
PIDI n.45820/2.1  
km 18+841

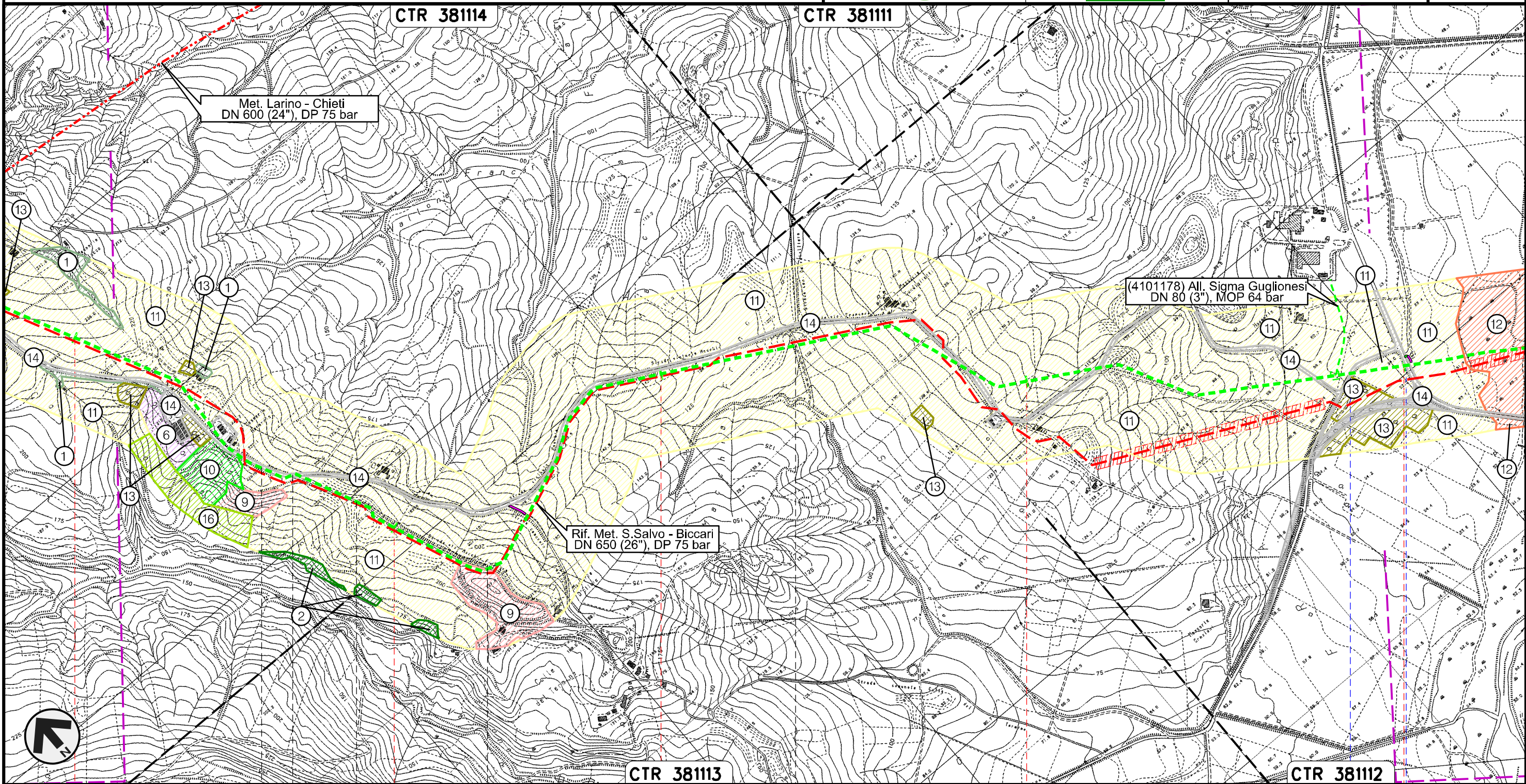
S.P. n.168 S.P. n.168

METANODOTTO SAN SALVO - BICCARI  
DN 500 (20"), MOP 64 bar

Rimozione Condotta Esistente  
CARTA DELLA VEGETAZIONE REALE

00	21.12.18	EMISSIONE PER INTEGRAZIONE SIA	CAMILLONI	CASAGRANDE	CAPRIOTTI
INDICE	DATA	R E V I S I O N I	ELABORATO	VERIFICATO	APPROVATO
			Dis. PG-VGR-333		
			Comm. NR /17076		

Foglio  
**8**  
di 25  
Scala  
1:10000



Il presente disegno e' di proprieta' aziendale - La Societa' tutelera' i propri diritti a termine di legge.

22 MONTECILFONE 23 PALATA 24 MONTECILFONE 25 CAMPOBASSO 26 GUGLIONESI

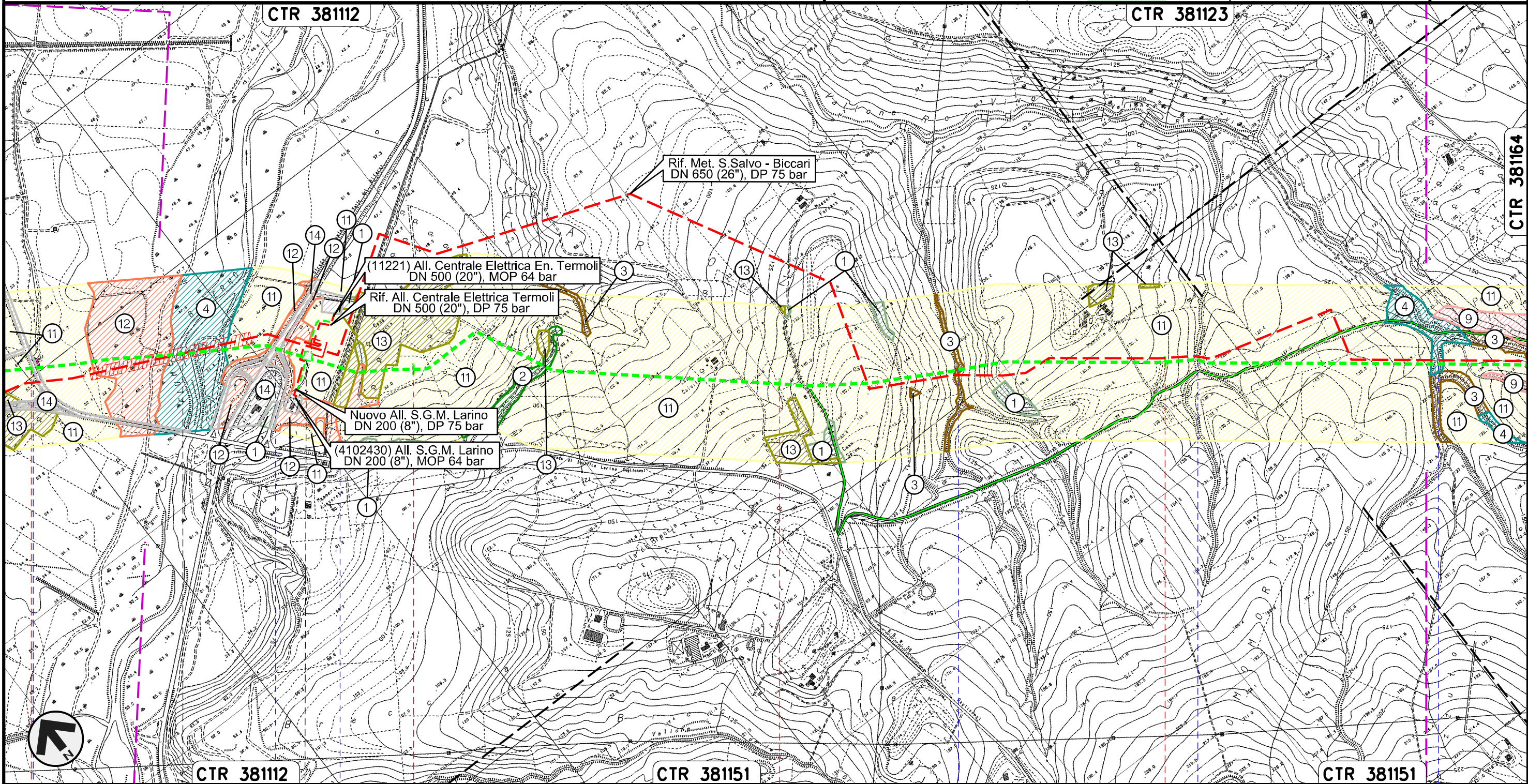
S.P. n.150 S.P. n.80



METANODOTTO SAN SALVO - BICCARI  
DN 500 (20"), MOP 64 bar

Rimozione Condotta Esistente  
CARTA DELLA VEGETAZIONE REALE


00	21.12.18	EMISSIONE PER INTEGRAZIONE SIA	CAMILLONI	CASAGRANDE	CAPRIOTTI	Foglio 9
INDICE	DATA	REVISIONI	ELABORATO	VERIFICATO	APPROVATO	di 25
			Dis. PG-VGR-333			Scala 1:10000
			Comm. NR /17076			



Il presente disegno e' di proprieta' aziendale - La Societa' tutelera' i propri diritti a termine di legge.

26 GUGLIONESI 27 28 LARINO 29 CAMPOBASSO

S.P. n.80 Fiume Biferno S.S. n.647 Acquedotto DN 2500 Fosso Fosso Vallone Rio Vivo

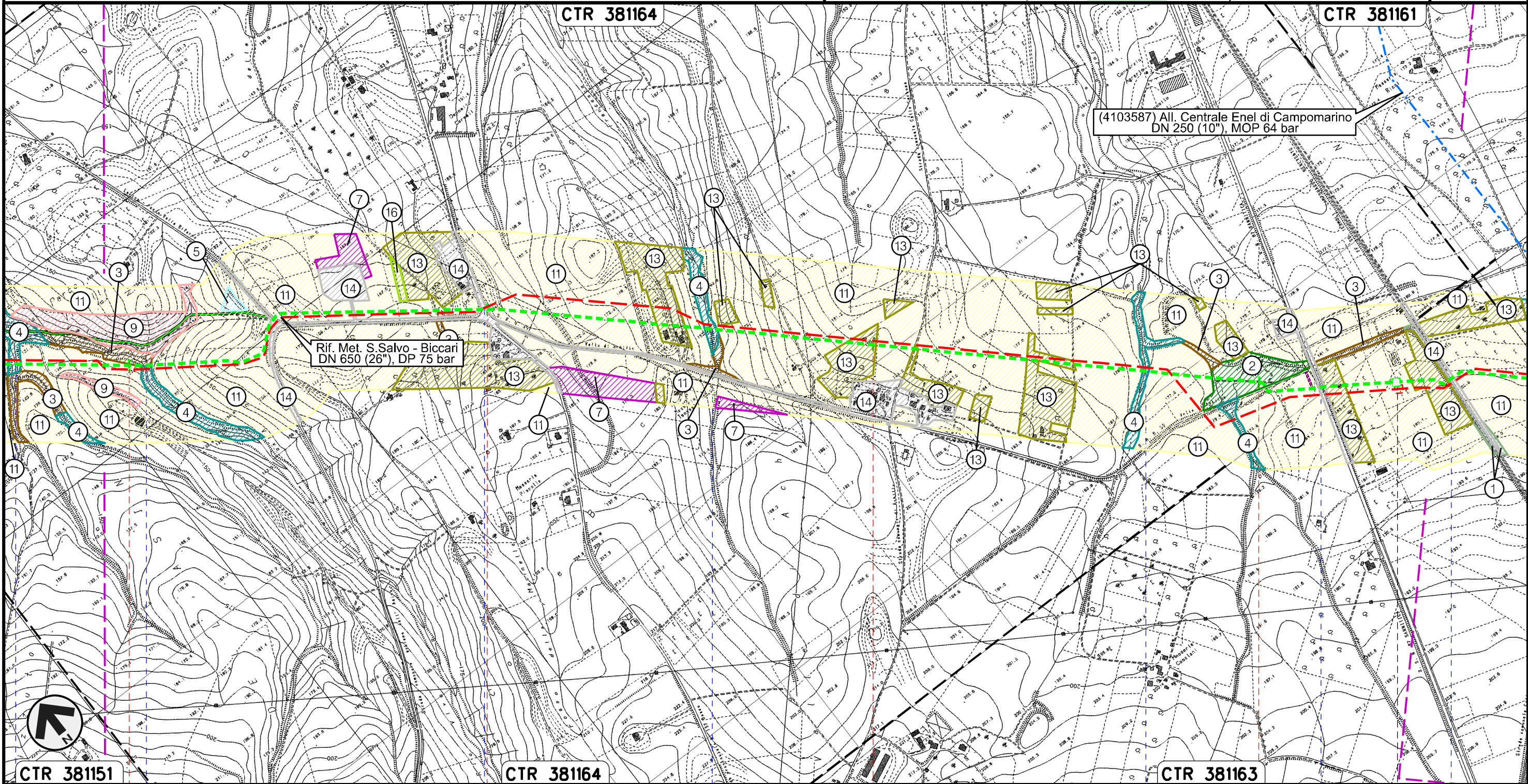


METANODOTTO SAN SALVO - BICCARI  
DN 500 (20"), MOP 64 bar

Rimozione Condotta Esistente  
CARTA DELLA VEGETAZIONE REALE

00	21.12.18	EMISSIONE PER INTEGRAZIONE SIA	CAMILLONI	CASAGRANDE	CAPRIOTTI
INDICE	DATA	REVISIONI	ELABORATO	VERIFICATO	APPROVATO
			Dis. PG-VGR-333		
			Comm. NR /17076		

Foglio  
**10**  
di 25  
Scala  
1:10000



Il presente disegno e' di proprieta' aziendale - La Societa' tutelera' i propri diritti a termine di legge.

CTR 381151      30      31      CTR 381164      32      33      CTR 381163

LARINO  
CAMPOBASSO

Vallone Rio Vivo      S.P. n.137      Vallone Francesca      Fosso Pisciarelllo      S.S.n.87      Campobasso-Benevento      FS Termoli

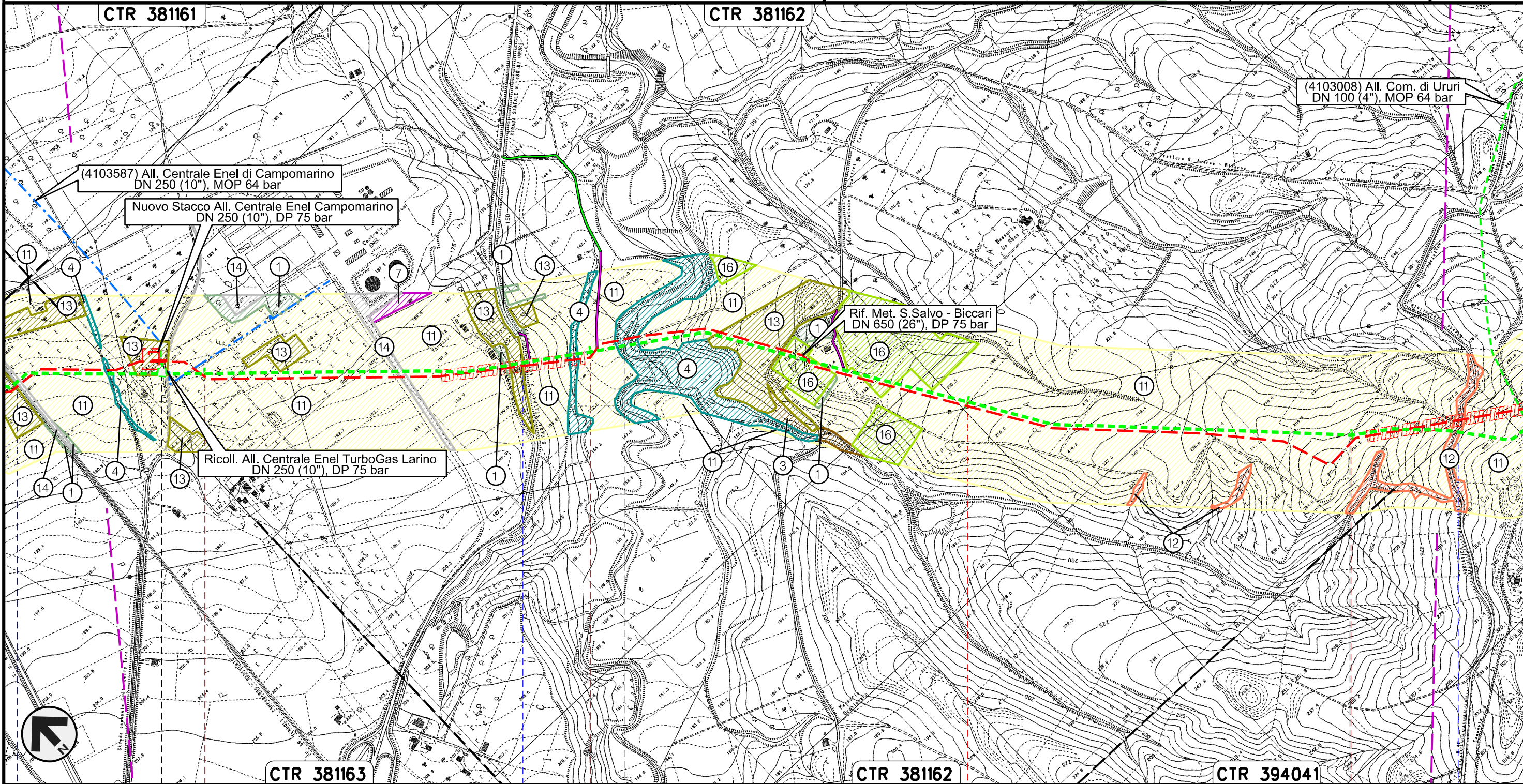
PIL n.45820/4.2  
km 33+419

METANODOTTO SAN SALVO - BICCARI  
DN 500 (20"), MOP 64 bar


Rimozione Condotta Esistente  
CARTA DELLA VEGETAZIONE REALE

00	21.12.18	EMISSIONE PER INTEGRAZIONE SIA	CAMILLONI	CASAGRANDE	CAPRIOTTI
INDICE	DATA	REVISIONI	ELABORATO	VERIFICATO	APPROVATO
			Dis. PG-VGR-333		
			Comm. NR /17076		

Foglio  
**11**  
di 25  
Scala  
1:10000



Il presente disegno e' di proprieta' aziendale - La Societa' tutelera' i propri diritti a termine di legge.

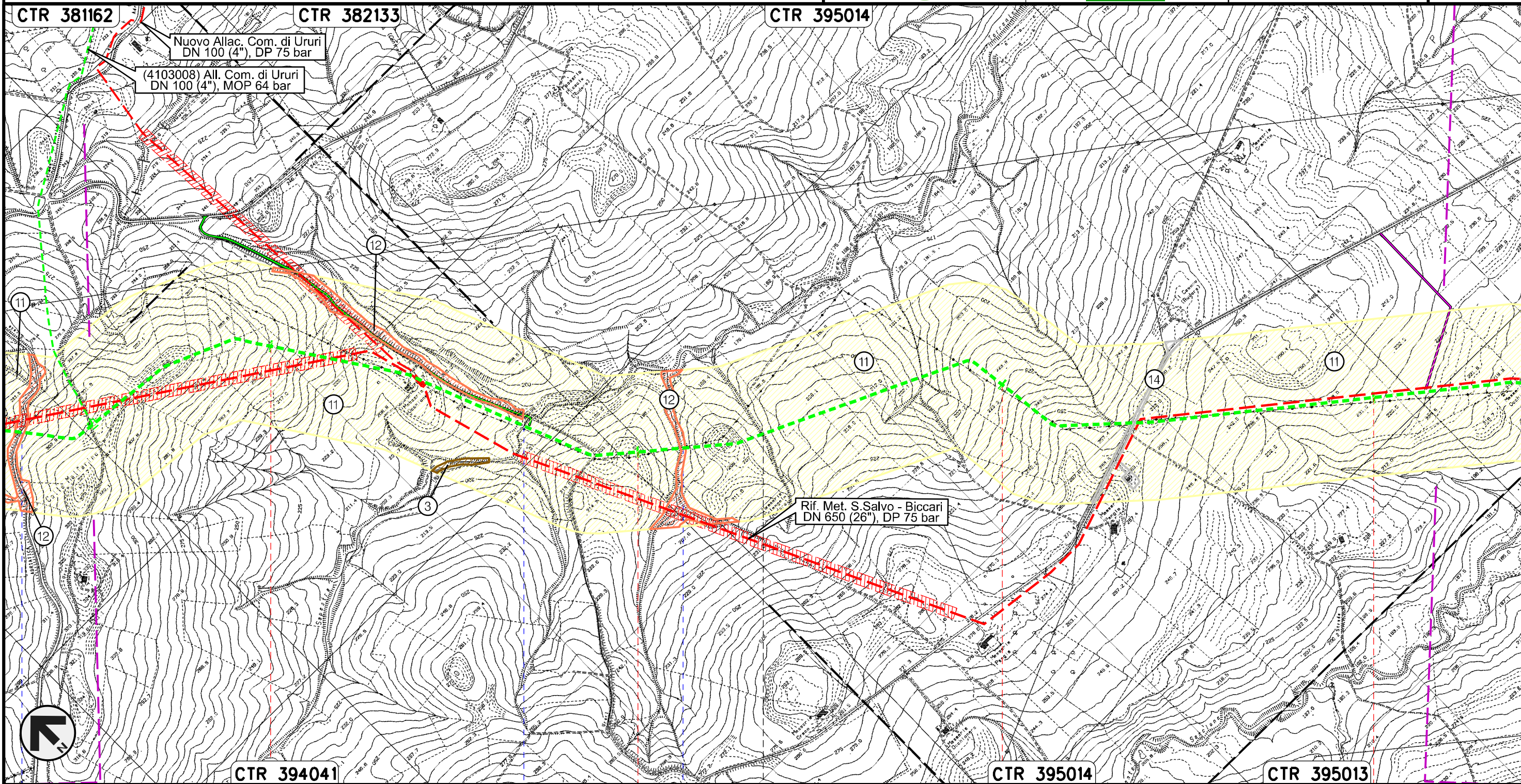


METANODOTTO SAN SALVO - BICCARI  
DN 500 (20"), MOP 64 bar

Rimozione Condotta Esistente  
CARTA DELLA VEGETAZIONE REALE

00	21.12.18	EMISSIONE PER INTEGRAZIONE SIA	CAMILLONI	CASAGRANDE	CAPRIOTTI
INDICE	DATA	REVISIONI	ELABORATO	VERIFICATO	APPROVATO
			Dis. PG-VGR-333		
			Comm. NR /17076		

Foglio  
12  
di 25  
Scala  
1:10000



Il presente disegno e' di proprieta' aziendale - La Societa' tutelera' i propri diritti a termine di legge.



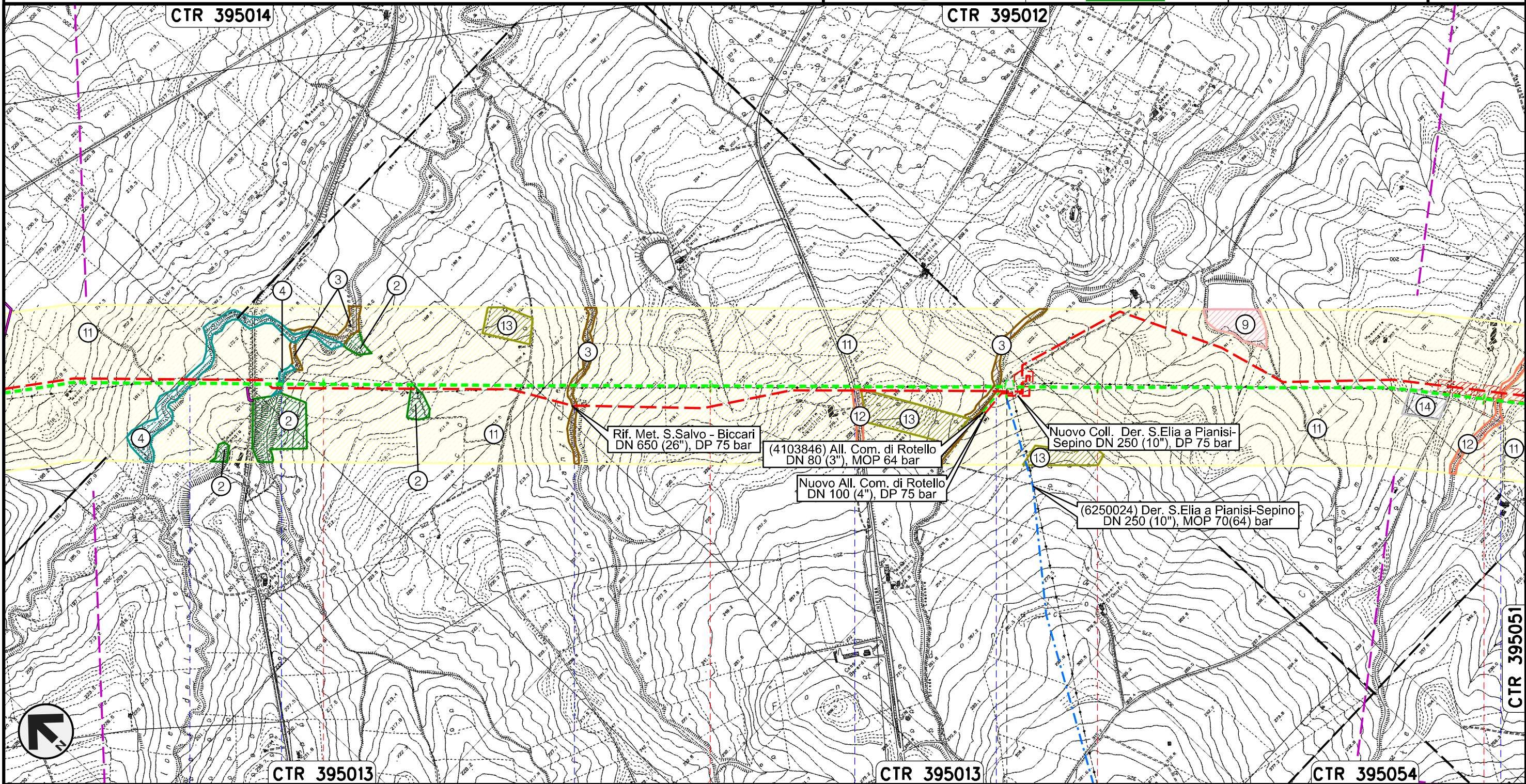
38	39	40	41
MONTORIO NEI FRENTANI		CAMPOBASSO	ROTELLO
S.P. n.40 Adriatica	Torrente Sapestra	Fosso	

METANODOTTO SAN SALVO - BICCARI  
DN 500 (20"), MOP 64 bar

Rimozione Condotta Esistente  
CARTA DELLA VEGETAZIONE REALE

00	21.12.18	EMISSIONE PER INTEGRAZIONE SIA	CAMILLONI	CASAGRANDE	CAPRIOTTI
INDICE	DATA	REVISIONI	ELABORATO	VERIFICATO	APPROVATO
			Dis. PG-VGR-333		
			Comm. NR /17076		

Foglio  
**13**  
di 25  
Scala  
1:10000



Il presente disegno e' di proprieta' aziendale - La Societa' tutelera' i propri diritti a termine di legge.

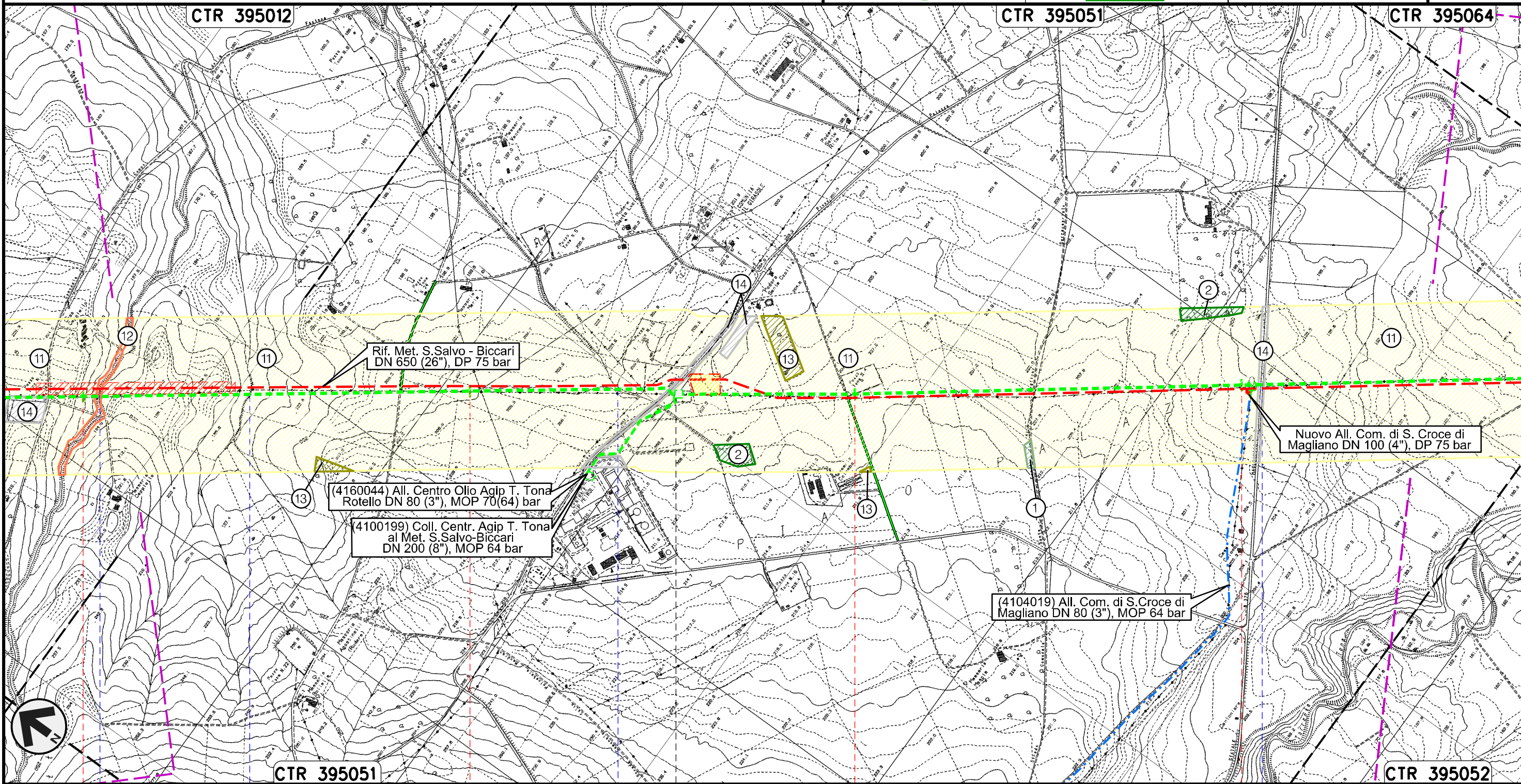
42	43	44	45
ROTELLO CAMPOBASSO			
Torrente Saccione	Fosso	Vallone Lanziere	S.P. n.78
Fosso	Fosso	Fosso	Fosso
PIDI n.45820/8 km 43+807			

METANODOTTO SAN SALVO - BICCARI  
DN 500 (20"), MOP 64 bar

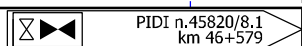
Rimozione Condotta Esistente  
CARTA DELLA VEGETAZIONE REALE

00	21.12.18	EMISSIONE PER INTEGRAZIONE SIA	CAMILLONI	CASAGRANDE	CAPRIOTTI
INDICE	DATA	REVISIONI	ELABORATO	VERIFICATO	APPROVATO
 			Dis. PG-VGR-333		
			Comm. NR /17076		

Foglio  
**14**  
di 25  
Scala  
1:10000



Il presente disegno e' di proprieta' aziendale - La Societa' tutelera' i propri diritti a termine di legge.

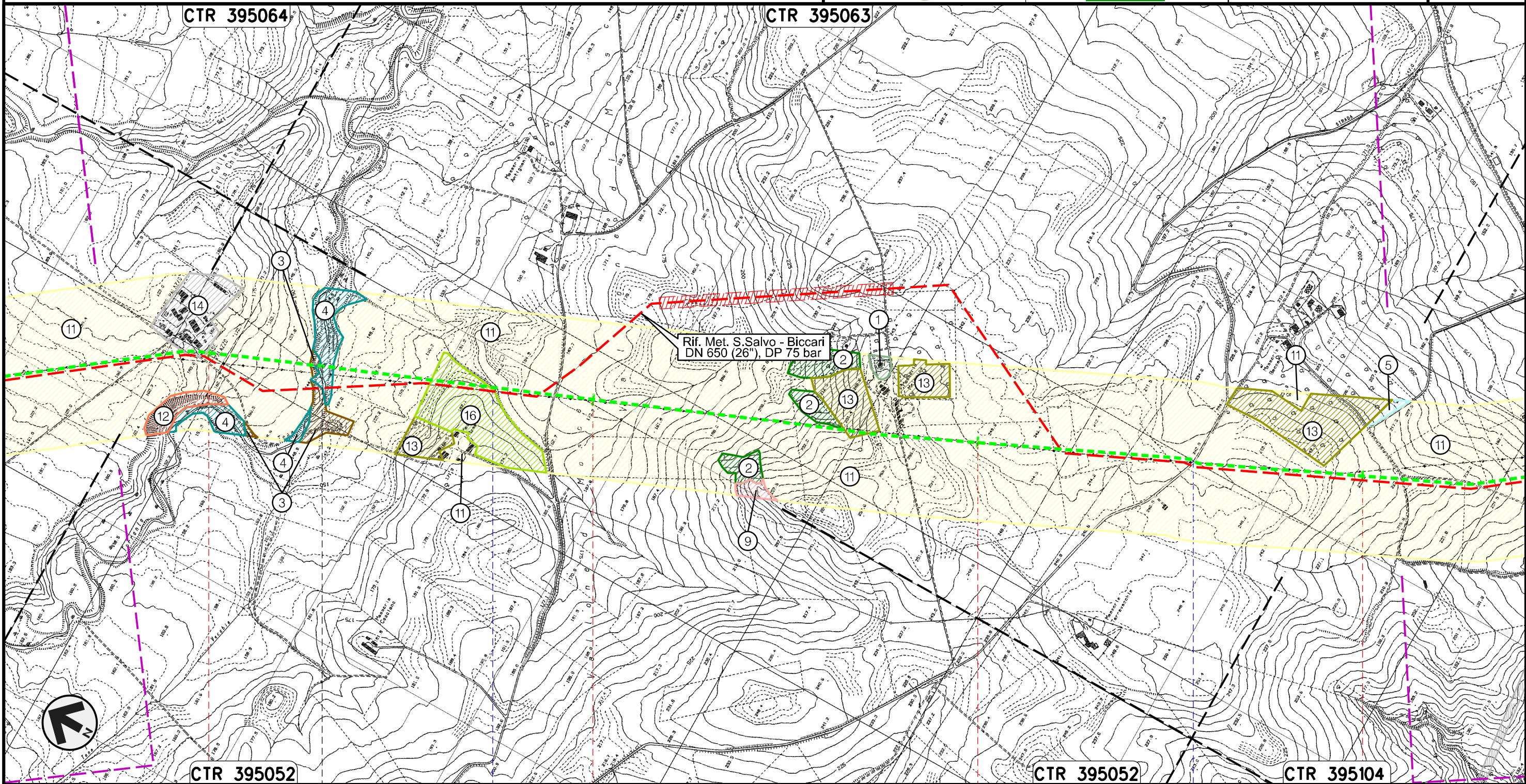
45	46	47	48
ROTELLO CAMPOBASSO			
			
● Fosso	● Fosso	● Torrente Mannara	● S.P. n.166 dei Tre Titoli

METANODOTTO SAN SALVO - BICCARI  
DN 500 (20"), MOP 64 bar

Rimozione Condotta Esistente  
CARTA DELLA VEGETAZIONE REALE

00	21.12.18	EMISSIONE PER INTEGRAZIONE SIA	CAMILLONI	CASAGRANDE	CAPRIOTTI
INDICE	DATA	REVISIONI	ELABORATO	VERIFICATO	APPROVATO
			Dis. PG-VGR-333		
			Comm. NR /17076		

Foglio  
**15**  
di 25  
Scala  
1:10000



Il presente disegno e' di proprieta' aziendale - La Societa' tutelera' i propri diritti a termine di legge.

ROTELLO

SANTA CROCE DI MAGLIANO

CAMPOBASSO

Torrente Tona

Vallone di Mosca

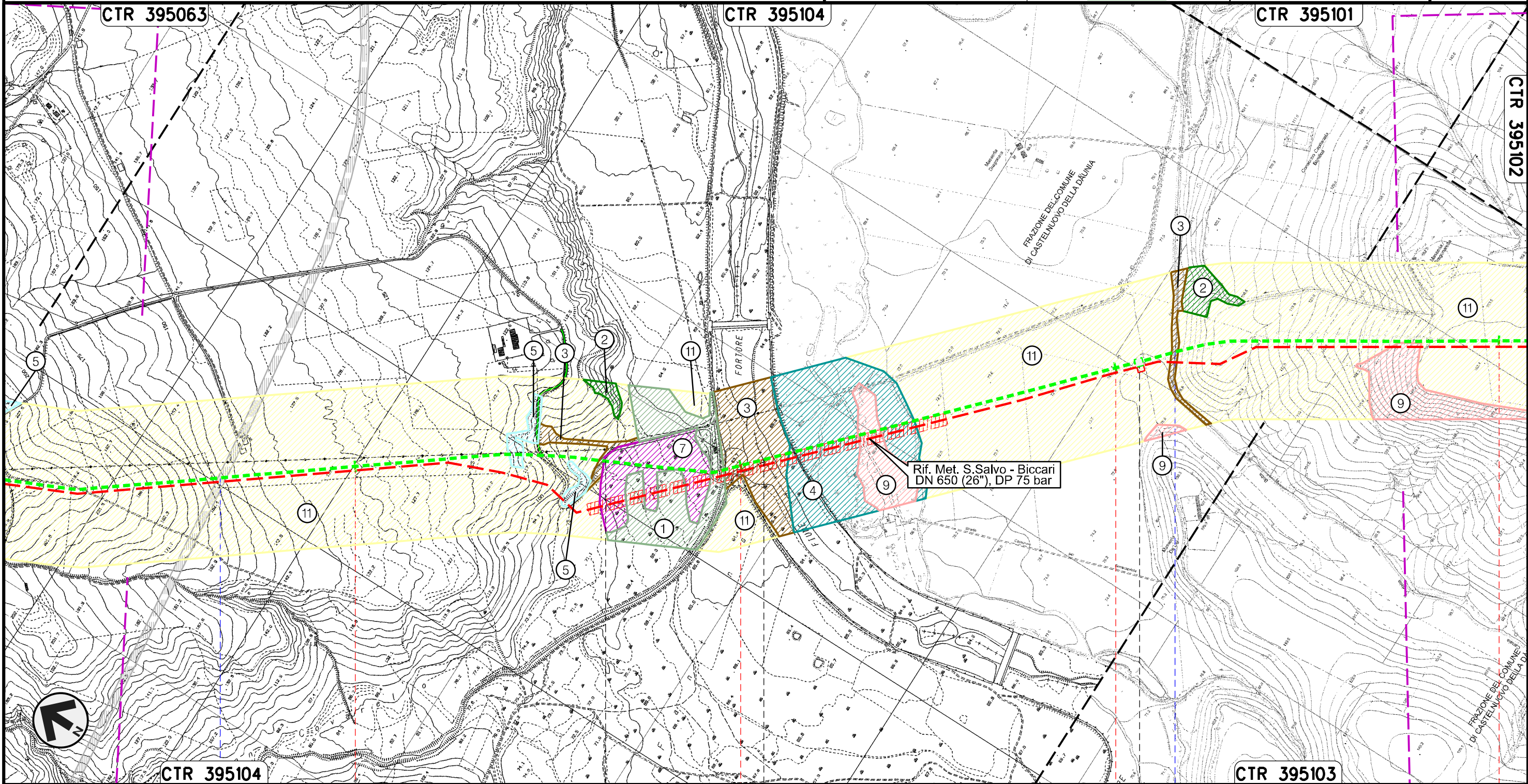
S.P. n.118

METANODOTTO SAN SALVO - BICCARI  
DN 500 (20"), MOP 64 bar

Rimozione Condotta Esistente  
CARTA DELLA VEGETAZIONE REALE

00	21.12.18	EMISSIONE PER INTEGRAZIONE SIA	CAMILLONI	CASAGRANDE	CAPRIOTTI
INDICE	DATA	REVISIONI	ELABORATO	VERIFICATO	APPROVATO
			Dis. PG-VGR-333		
			Comm. NR /17076		

Foglio  
**16**  
di 25  
Scala  
1:10000



Il presente disegno e' di proprieta' aziendale - La Societa' tutelera' i propri diritti a termine di legge.

53	54	55	56
SANTA CROCE DI MAGLIANO	SAN GIULIANO DI PUGLIA	CASTELNUOVO DELLA DAUNIA	
CAMPOBASSO		FOGGIA	
● S.S. in Programma	● Fiume Fortore	● Canale della Botte	

PTL n.45820/9  
km 55+089

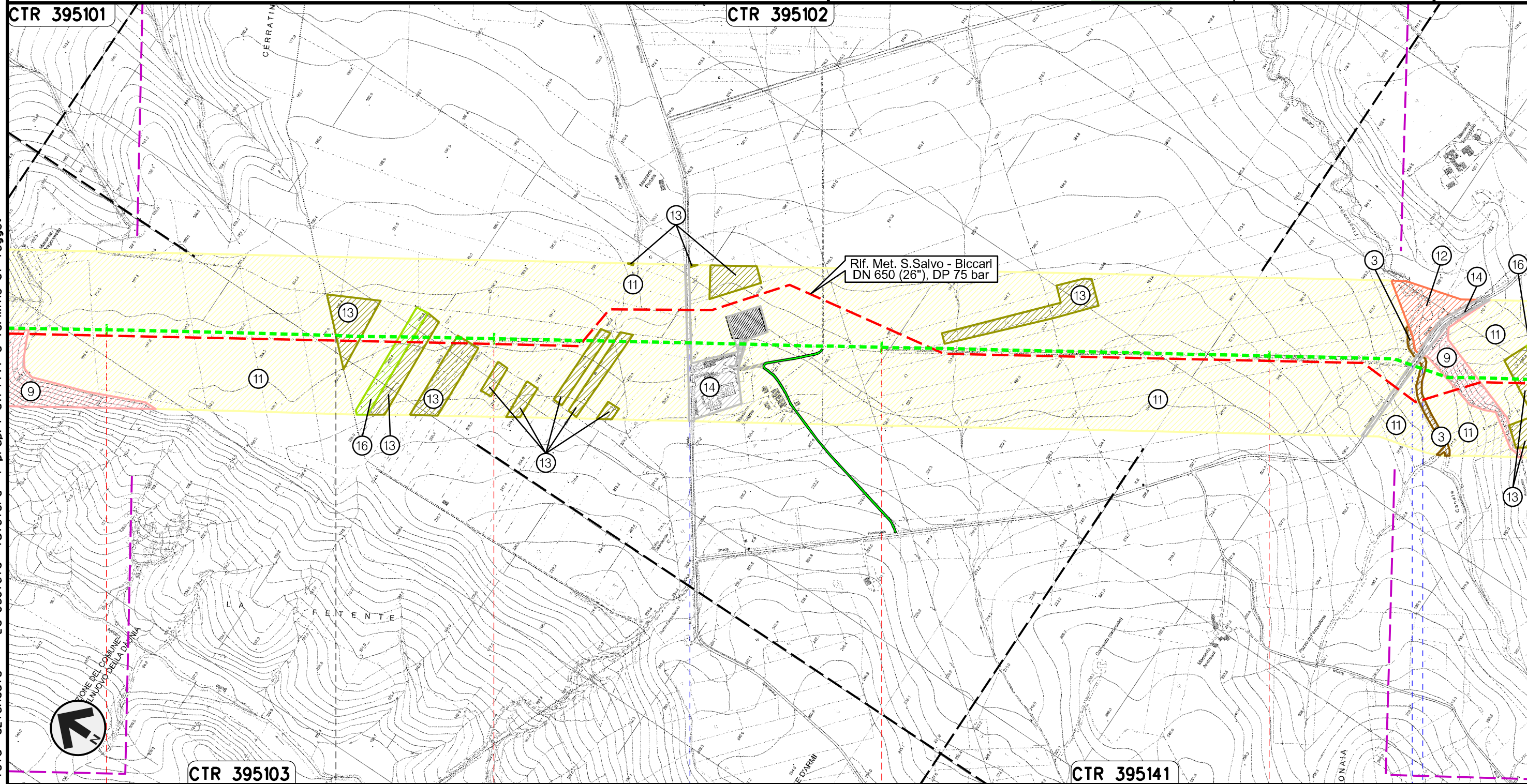


METANODOTTO SAN SALVO - BICCARI  
DN 500 (20"), MOP 64 bar

Rimozione Condotta Esistente  
CARTA DELLA VEGETAZIONE REALE

00	21.12.18	EMISSIONE PER INTEGRAZIONE SIA	CAMILLONI	CASAGRANDE	CAPRIOTTI
INDICE	DATA	REVISIONI	ELABORATO	VERIFICATO	APPROVATO
			Dis. PG-VGR-333		
			Comm. NR /17076		

Foglio  
**17**  
di 25  
Scala  
1:10000



Il presente disegno e' di proprieta' aziendale - La Societa' tutelera' i propri diritti a termine di legge.

56  
CASTELNUOVO DELLA DAUNIA

57  
CASALVECCHIO DI PUGLIA  
FOGGIA

58  
59  
S.P. n.8 - Canale Finocchito

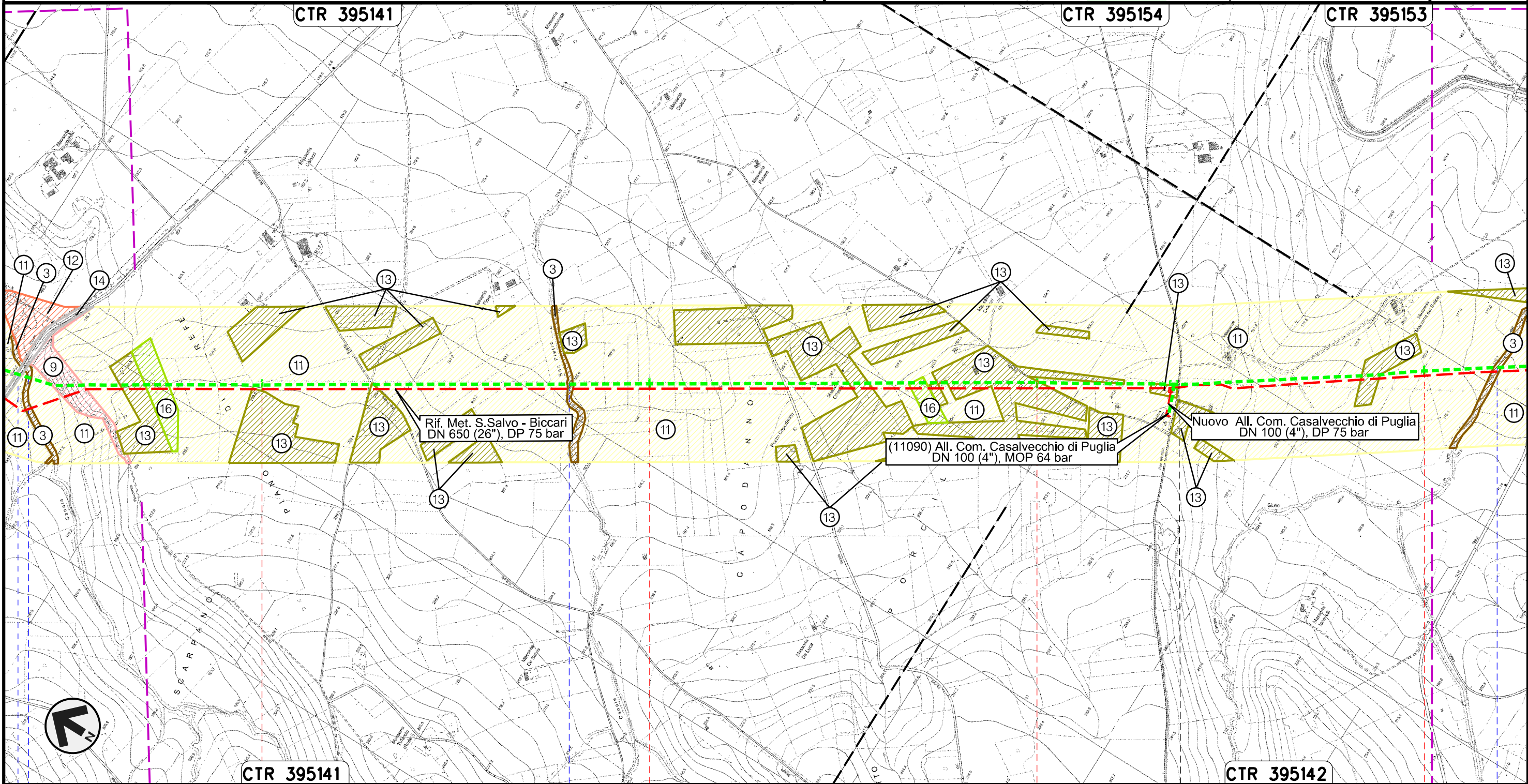
S.P. n.11

METANODOTTO SAN SALVO - BICCARI  
DN 500 (20"), MOP 64 bar

Rimozione Condotta Esistente  
CARTA DELLA VEGETAZIONE REALE

00	21.12.18	EMISSIONE PER INTEGRAZIONE SIA	CAMILLONI	CASAGRANDE	CAPRIOTTI
INDICE	DATA	REVISIONI	ELABORATO	VERIFICATO	APPROVATO
			Dis. PG-VGR-333		
			Comm. NR /17076		

Foglio  
**18**  
di 25  
Scala  
1:10000



Il presente disegno e' di proprieta' aziendale - La Societa' tutelera' i propri diritti a termine di legge.

CTR 395141

CTR 395142

60

61

62

63

CASALVECCHIO DI PUGLIA

FOGGIA

CASTELNUOVO DELLA DAUNIA

Canale Finocchito  
S.P. n.8

Canale San Pietro

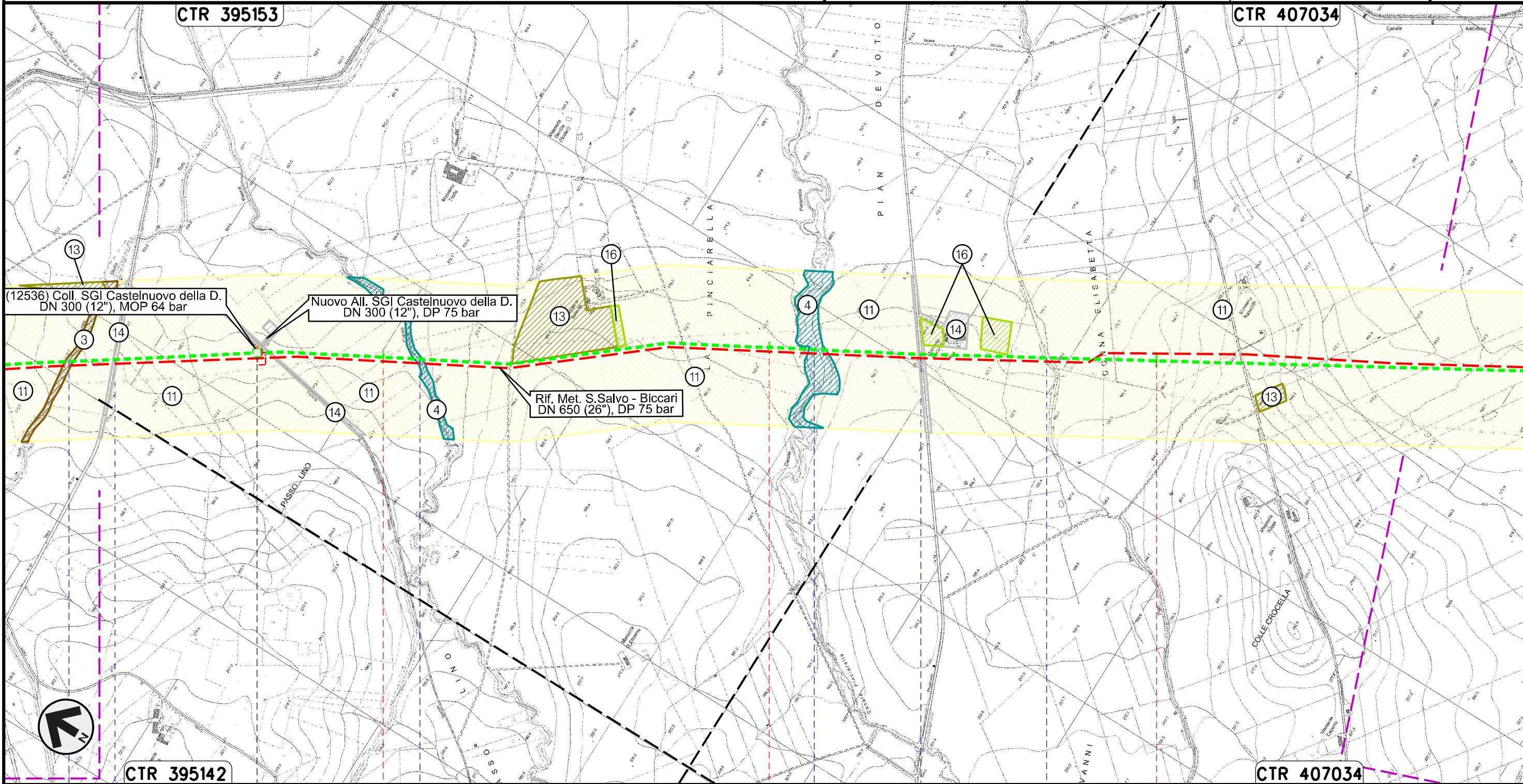
Canale Giulio Toro

METANODOTTO SAN SALVO - BICCARI  
DN 500 (20"), MOP 64 bar

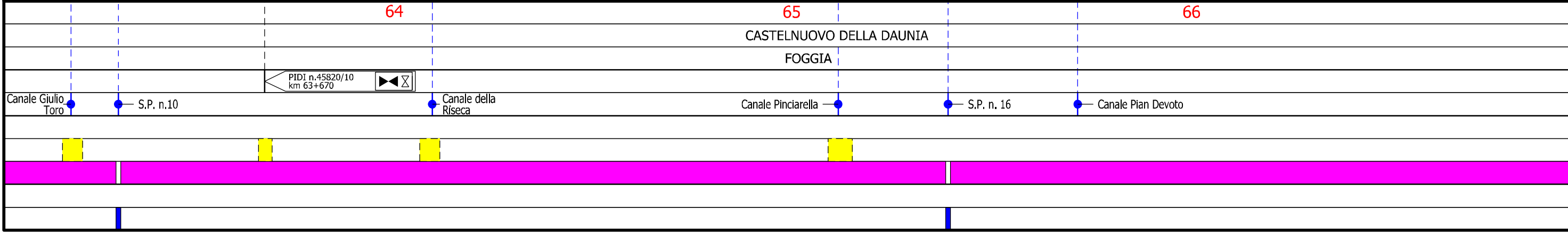
Rimozione Condotta Esistente  
CARTA DELLA VEGETAZIONE REALE

00	21.12.18	EMISSIONE PER INTEGRAZIONE SIA	CAMILLONI	CASAGRANDE	CAPRIOTTI
INDICE	DATA	REVISIONI	ELABORATO	VERIFICATO	APPROVATO
			Dis. PG-VGR-333		
			Comm. NR /17076		

Foglio  
**19**  
di 25  
Scala  
1:10000



Il presente disegno e' di proprieta' aziendale - La Societa' tutelera' i propri diritti a termine di legge.

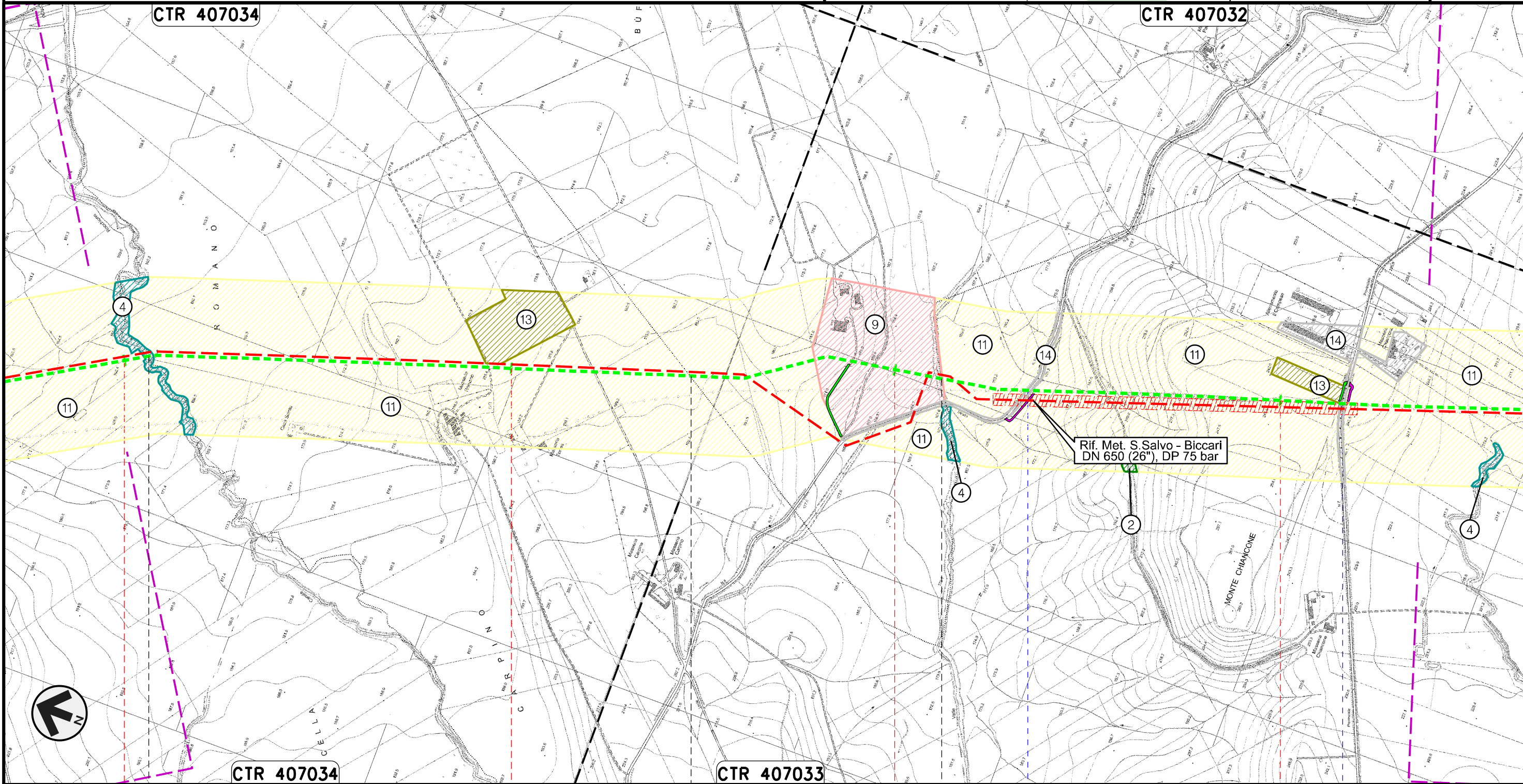


METANODOTTO SAN SALVO - BICCARI  
DN 500 (20"), MOP 64 bar

Rimozione Condotta Esistente  
CARTA DELLA VEGETAZIONE REALE

00	21.12.18	EMISSIONE PER INTEGRAZIONE SIA	CAMILLONI	CASAGRANDE	CAPRIOTTI
INDICE	DATA	REVISIONI	ELABORATO	VERIFICATO	APPROVATO
			Dis. PG-VGR-333		
			Comm. NR /17076		

Foglio  
**20**  
di 25  
Scala  
1:10000



Il presente disegno e' di proprieta' aziendale - La Societa' tutelera' i propri diritti a termine di legge.

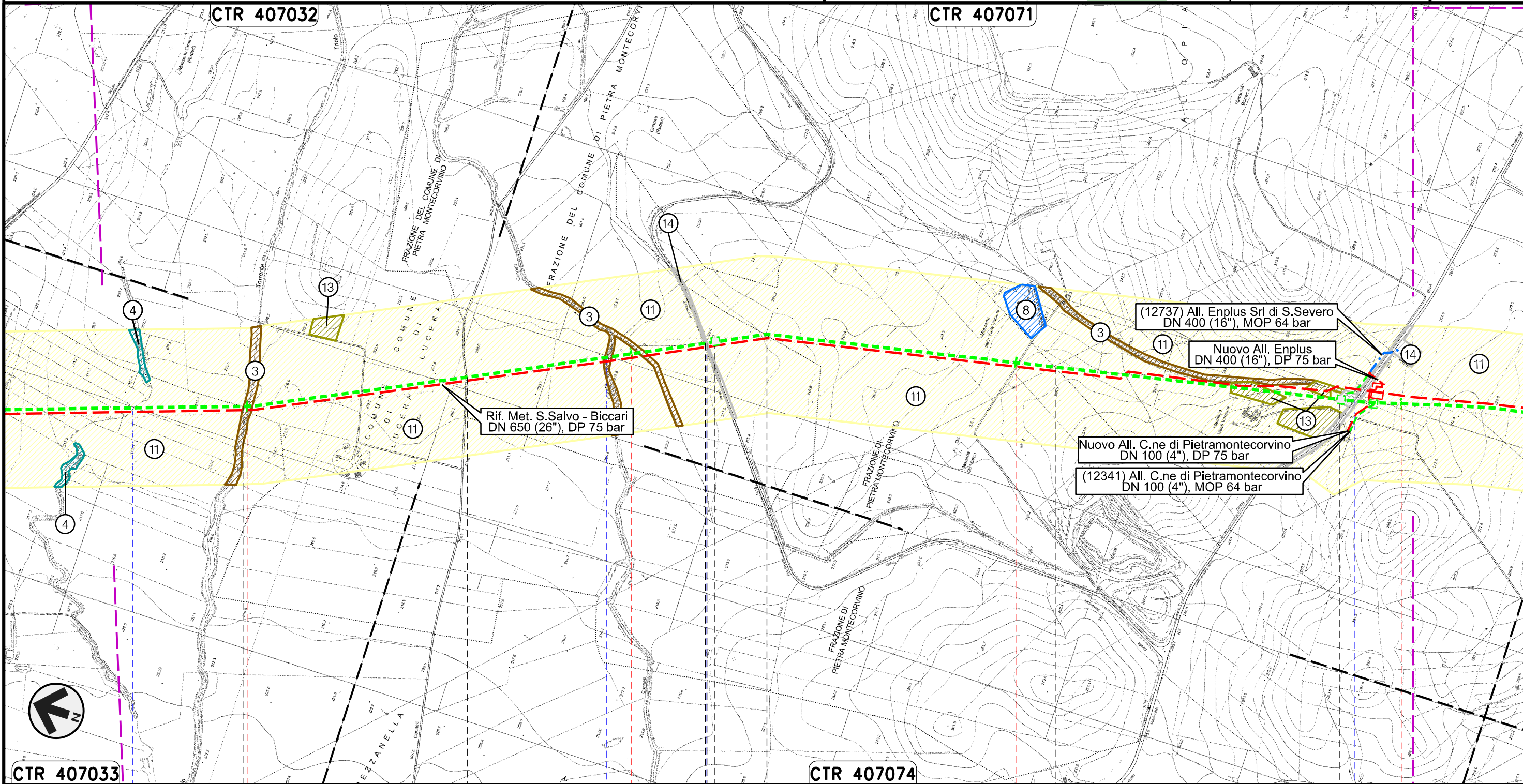
67	68	69	70
CASTELNUOVO DELLA DAUNIA	PIETRAMONTECORVINO	LUCERA FOGGIA	PIETRAMONTECORVINO
● Canale Rocchione		● Canale della Valle	● S.P. n.6
			● S.P. n.7

METANODOTTO SAN SALVO - BICCARI  
DN 500 (20"), MOP 64 bar

Rimozione Condotta Esistente  
CARTA DELLA VEGETAZIONE REALE

00	21.12.18	EMISSIONE PER INTEGRAZIONE SIA	CAMILLONI	CASAGRANDE	CAPRIOTTI
INDICE	DATA	REVISIONI	ELABORATO	VERIFICATO	APPROVATO
			Dis. PG-VGR-333		
			Comm. NR /17076		

Foglio  
**21**  
di 25  
Scala  
1:10000

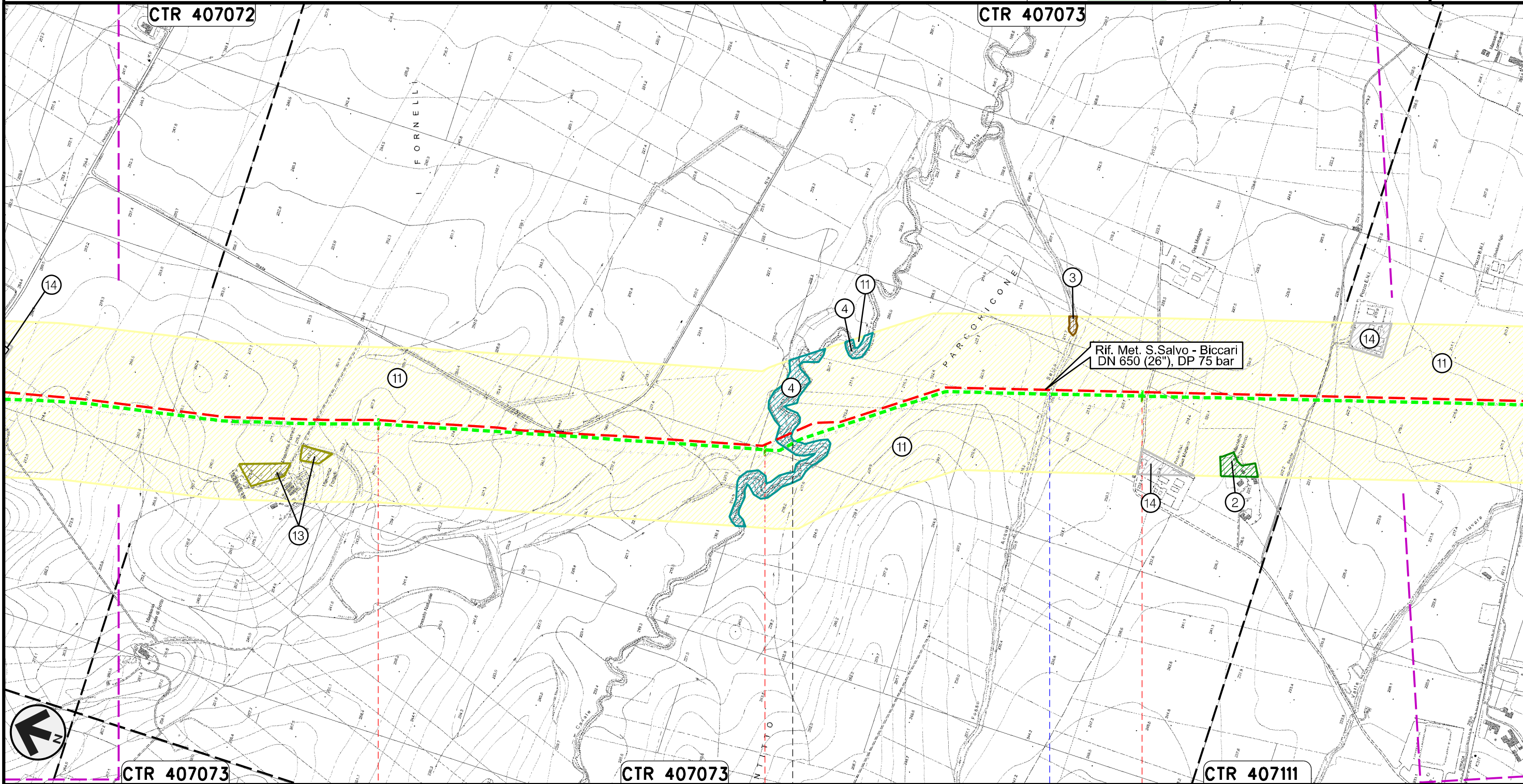


METANODOTTO SAN SALVO - BICCARI  
DN 500 (20"), MOP 64 bar

Rimozione Condotta Esistente  
CARTA DELLA VEGETAZIONE REALE

00	21.12.18	EMISSIONE PER INTEGRAZIONE SIA	CAMILLONI	CASAGRANDE	CAPRIOTTI
INDICE	DATA	REVISIONI	ELABORATO	VERIFICATO	APPROVATO
			Dis. PG-VGR-333		
			Comm. NR /17076		

Foglio  
**22**  
di 25  
Scala  
1:10000



Il presente disegno e' di proprieta' aziendale - La Societa' tutelera' i propri diritti a termine di legge.



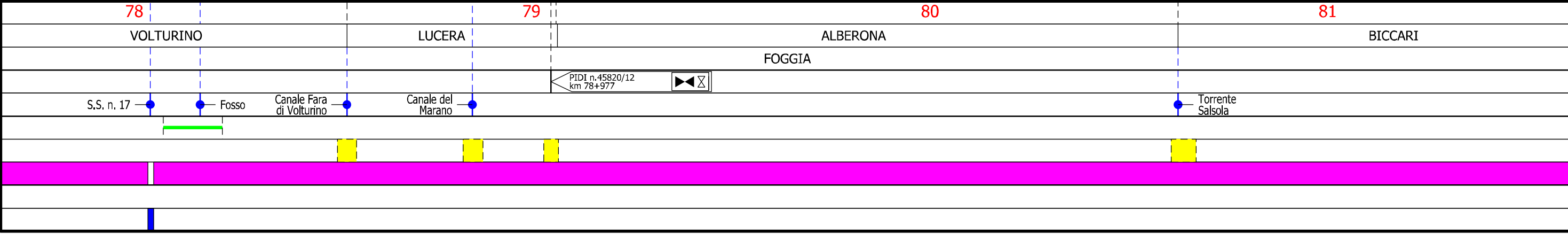
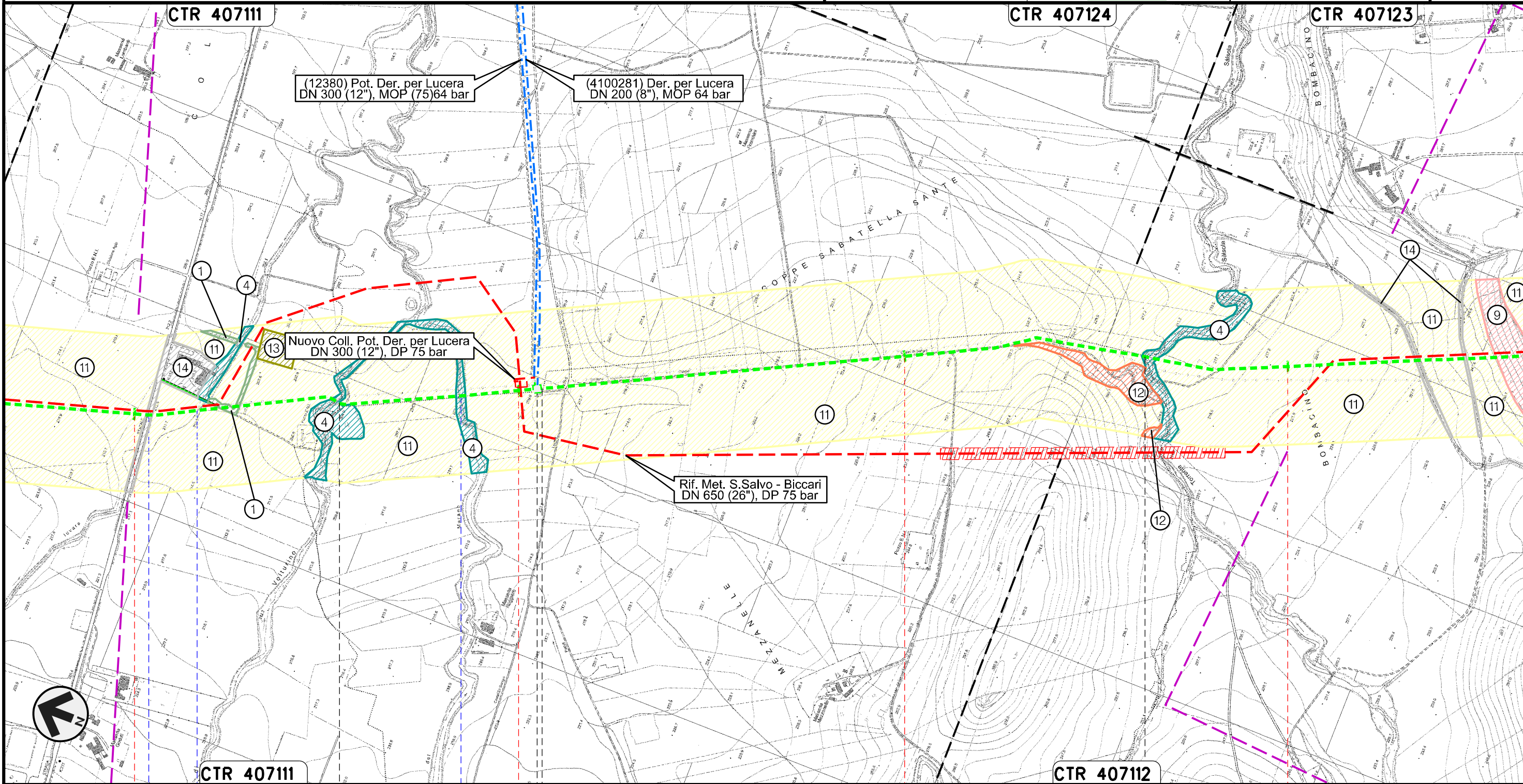
75	76	77
PIETRAMONTECORVINO	FOGGIA	VOLTURINO
	Canale Motta Montecorvino	Fosso Acqua Salsa

METANODOTTO SAN SALVO - BICCARI  
DN 500 (20"), MOP 64 bar

Rimozione Condotta Esistente  
CARTA DELLA VEGETAZIONE REALE

00	21.12.18	EMISSIONE PER INTEGRAZIONE SIA	CAMILLONI	CASAGRANDE	CAPRIOTTI
INDICE	DATA	REVISIONI	ELABORATO	VERIFICATO	APPROVATO
			Dis. PG-VGR-333		
			Comm. NR /17076		

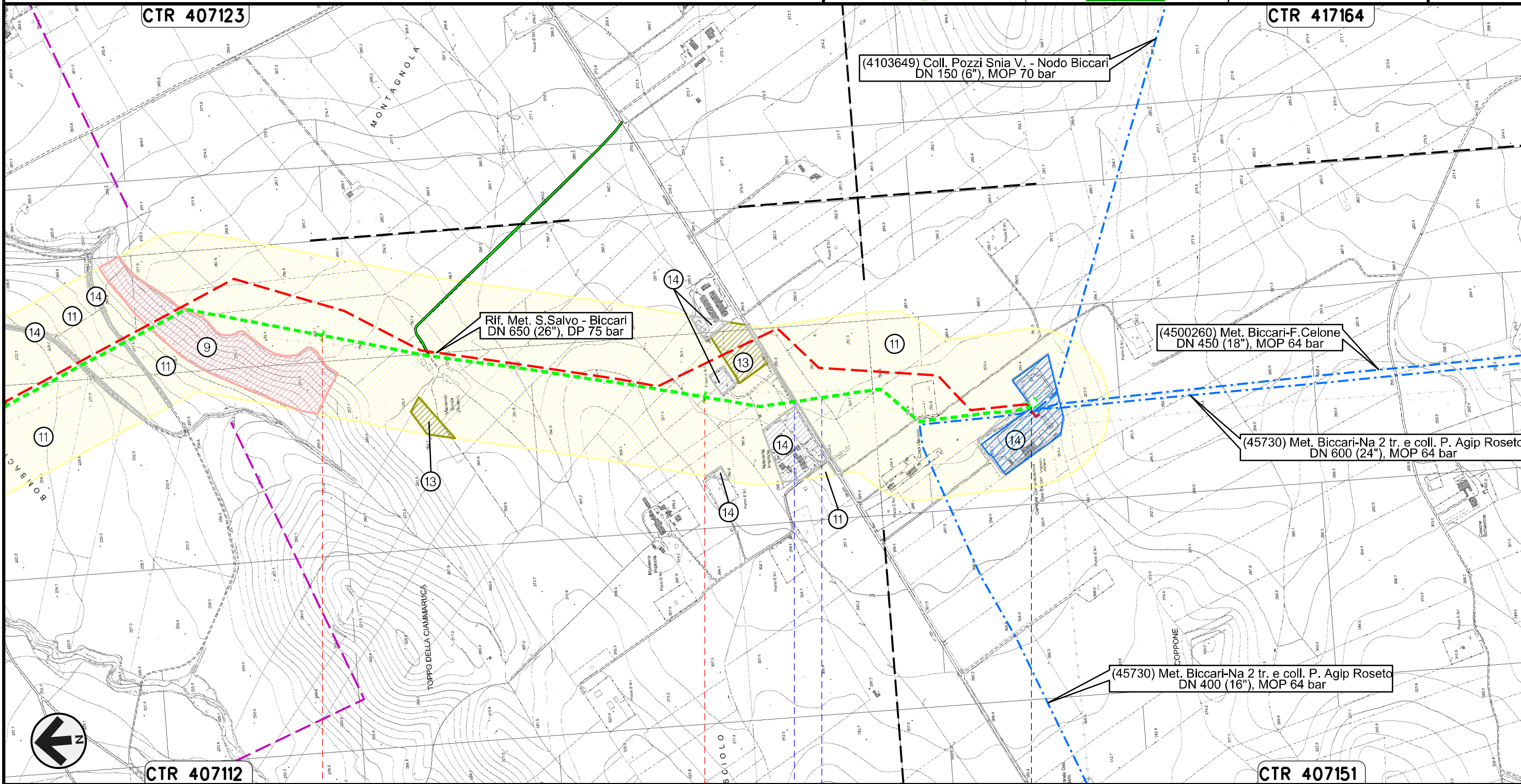
Foglio  
**23**  
di 25  
Scala  
1:10000



METANODOTTO SAN SALVO – BICCARI  
DN 500 (20"), MOP 64 bar

Rimozione Condotta Esistente  
CARTA DELLA VEGETAZIONE REALE

00	21.12.18	EMISSIONE PER INTEGRAZIONE SIA	CAMILLONI	CASAGRANDE	CAPRIOTTI	Foglio <b>24</b> di 25
INDICE	DATA	REVISIONI	ELABORATO	VERIFICATO	APPROVATO	
			Dis. PG-VGR-333			Scala 1:10000
			Comm. NR /17076			



Il presente disegno e' di proprieta' aziendale - La Societa' tutelera' i propri diritti a termine di legge.

Stazione L/R n.45820/12.1 km 83+889      Nodo di Biccari n.1029

S.P. n.130      Fosso



00	21.12.18	EMISSIONE PER INTEGRAZIONE SIA	CAMILLONI	CASAGRANDE	CAPRIOTTI
INDICE	DATA	REVISIONI	ELABORATO	VERIFICATO	APPROVATO
					
			Dis. PG-VGR-333		
			Comm. NR /17076		

LEGENDA

SIMBOLOGIA CARTOGRAFICA

- |  |  |  |   |
|--|--|--|---|
|  | Metanodotti da porre fuori esercizio e rimuovere |  | Impianti di linea da porre fuori esercizio e rimuovere                              |
|  | Metanodotti in progetto                          |  | Impianti di linea in progetto   |
|  | Metanodotti in esercizio                         |  | Impianti di linea su rete in esercizio  |
|  | Altre condotte di terzi                          |  | Gallerie, Tunnel, Mini-Microtunnel, Raise Boring e T.O.C.                           |
|  | Aree impianti stacco-terminale in progetto       |  | Depositi temporanei   |
|  | Aree impianti stacco-terminale esistenti         |  | Strade di accesso provvisorio   |
|  | Limite sovrapposizione fogli                     |  | Nuova viabilità   |
|  | Adeguatezze strade esistenti                     |  | Viabilità in programma  |
|  |  |  | Metanodotto S.G.I. Larino-Chieti DN 600(24”), DP 75 bar (in corso di progettazione) |

SIMBOLOGIA MECCANICA

- Punto di intercettazione di linea (P.I.L.)
- Punto di intercettazione di derivazione importante (P.I.D.I.)
- Punto di intercettazione di derivazione semplice con stacco da P.I.L. (P.I.D.S.)
- Punto di intercettazione e derivazione semplice con stacco da Linea (P.I.D.S.)
- Punto di intercettazione con discaggio di allacciamento (P.I.D.A.)
- Punto predisposto per il discaggio di allacciamento (P.P.D.A.)
- Punto di sezionamento elettrico terminale (P.S.E.T.)
- Stazione predisposta per lancio e ricevimento PIG
- Impianto di riduzione/egolazione della pressione

LEGENDA TEMATICA

- 1 Boschetti di *Tamarix gallica*, *Ulmus minore*, *Pyrus spinosa*
- 2 Boschi a dominanza di *Quercus pubescens* e rientranti nell'habitat "Boschi orientali di Quercia Bianca"
- 3 Cespuglieti a ginestra e cannuccia di palude (*Phragmites*)
- 4 Foreste a galleria di *Salix alba* e *Populus alba*
- 5 Formazioni di macchia Sclerofille sempreverdi
- 6 Frutteto
- 7 Impianto arborei artificiali
- 8 Incolto erbaceo post colturale
- 9 Pascolo cespugliato a ginestra e *Rosa canina*
- 10 Prato stabile – Pascolo
- 11 Seminativo
- 12 Steppa a vegetazione erbacea
- 13 Oliveto
- 14 Urbanizzato
- 15 Vegetazione post colturale da oliveto in abbandono
- 16 Vigneto

Progressiva chilometrica	N.
Comuni	
Province	
Impianti	TIPO - N. - PROGR. km      TIPO - N. - ESISTENTE
Attraversamenti	TIPOLOGIA ATTRAVERSATA (SS n. **, corso d'acqua, ferrovia, ecc.)
Strade – Piste – Piazzole tubazioni	ADEGUAMENTI STRADE      STRADE PROVVISORIE
Area di passaggio	ALLARGATA      DEPOSITI TEMPORANEI      Dn
Tratto in rimozione con scavo a cielo aperto	
Tratto da lasciare in opera e intasare	
Tratto con estrazione del tubo di linea e intasamento del tubo di protezione	

Il presente disegno è di proprietà aziendale - La Società tutela i propri diritti a termine di legge.