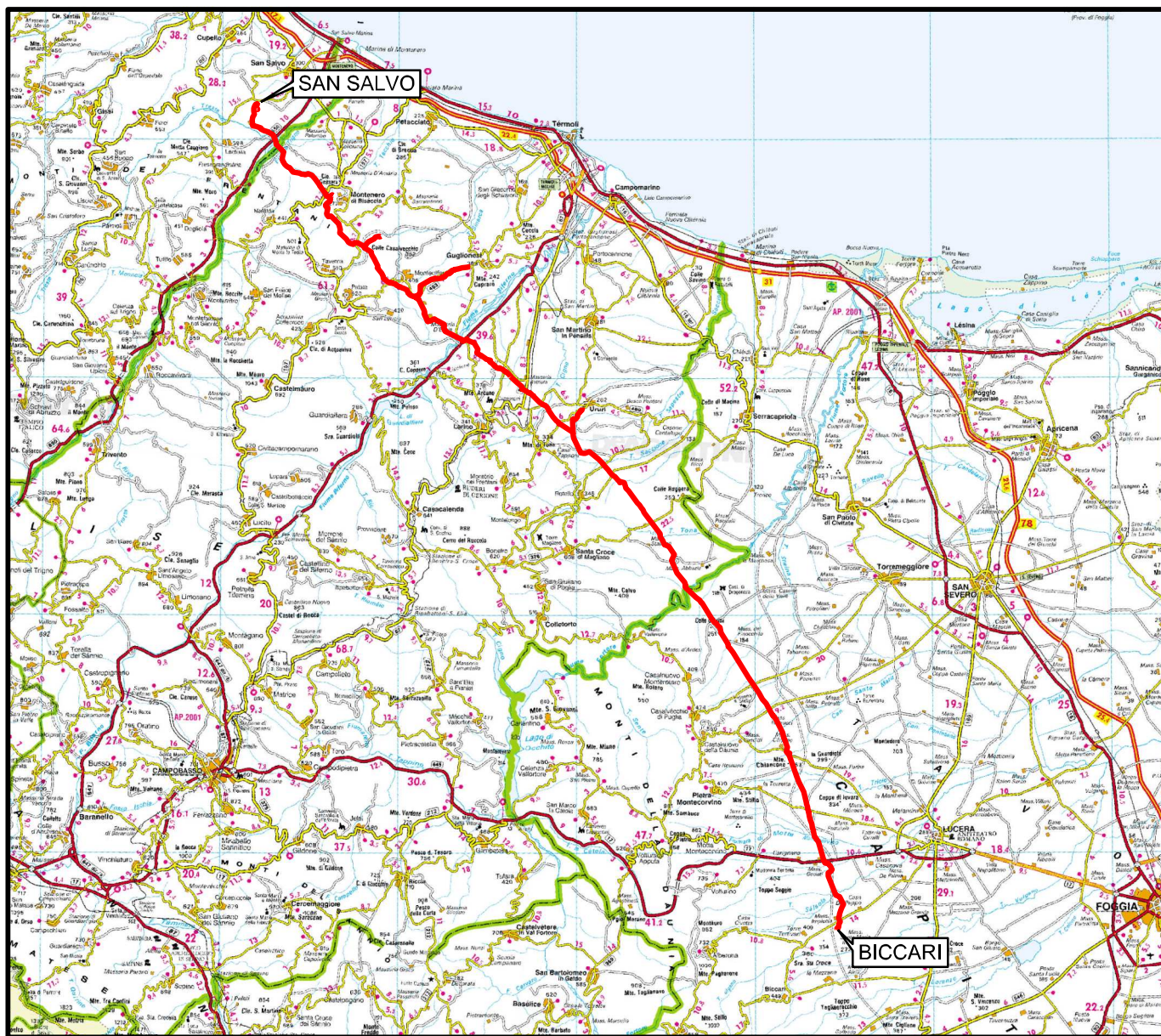



Il presente disegno e' di proprieta' aziendale - La Societa' tutelera' i propri diritti a termine di legge.



COROGRAFIA Scala 1:500.000



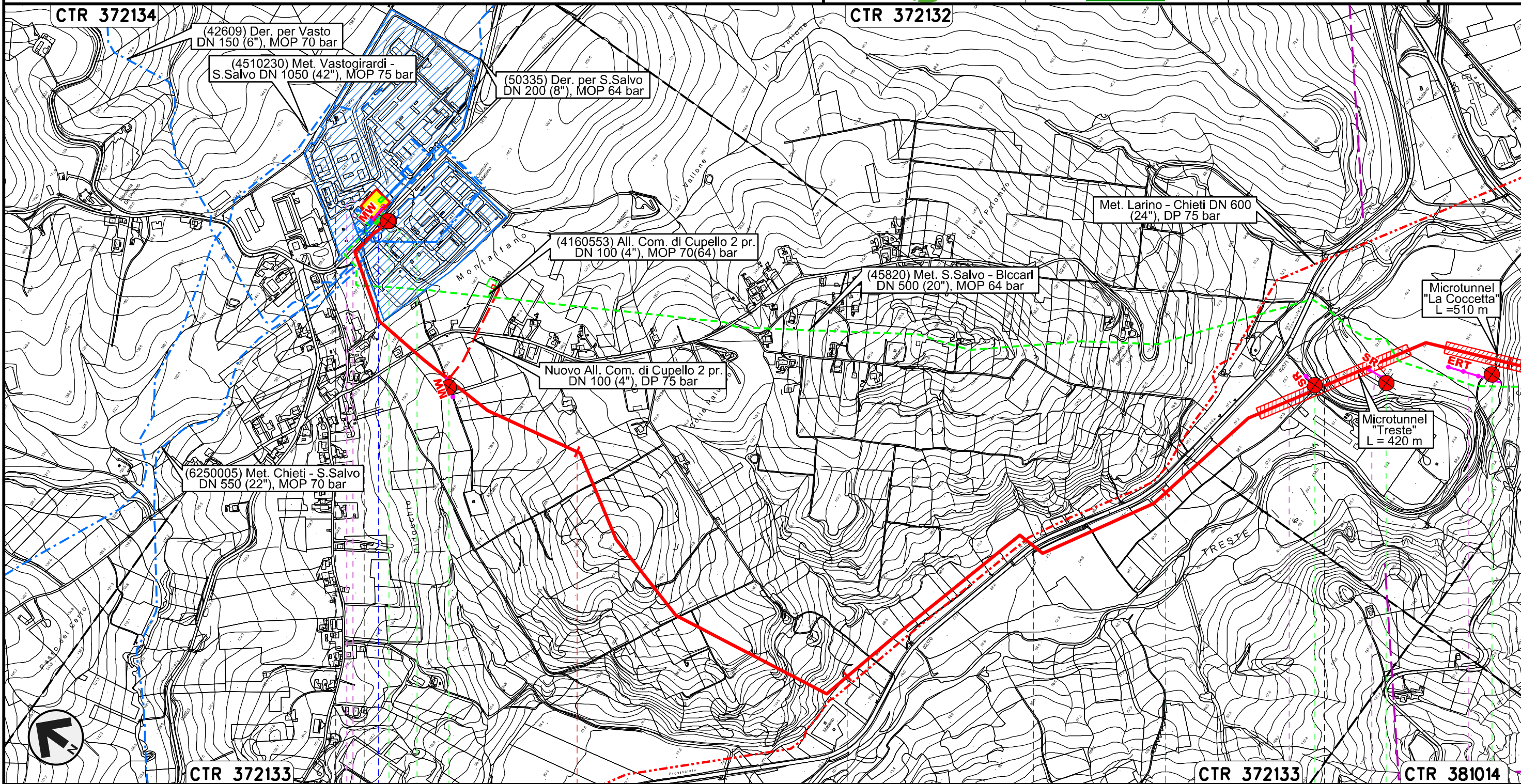
00	11.01.19	EMISSIONE PER INTEGRAZIONE SIA	CAMILLONI	STROPPA	CAPRIOTTI		
INDICE	DATA	REVISIONI	ELABORATO	VERIFICATO	APPROVATO		
 			Dis. PG-TPSG-122				
			Fg. 1 di 25				
Rif. METANODOTTO SAN SALVO - BICCARI DN 650 (26"), DP 75 bar			Comm. NR /17076				
			INDICE	00			
			Scala 1:10000				
CARTA DELLE INDAGINI GEOTECNICHE E GEOFISICHE			Sostituisce il				
			Sostituito dal				

Rifacimento METANODOTTO SAN SALVO - BICCARI
DN 650 (26"), DP 75 bar

00	11.01.19	EMISSIONE PER INTEGRAZIONE SIA	CAMILLONI	STROPPA	CAPRIOTTI
INDICE	DATA	REVISIONI	ELABORATO	VERIFICATO	APPROVATO
			Dis.	PG-TPSG-122	
			Comm.	NR /17076	

Foglio
2
di 25
Scala
1:10000

CARTA DELLE INDAGINI GEOTECNICHE E GEOFISICHE



Il presente disegno e' di proprieta' aziendale - La Societa' tutelera' i propri diritti a termine di legge.



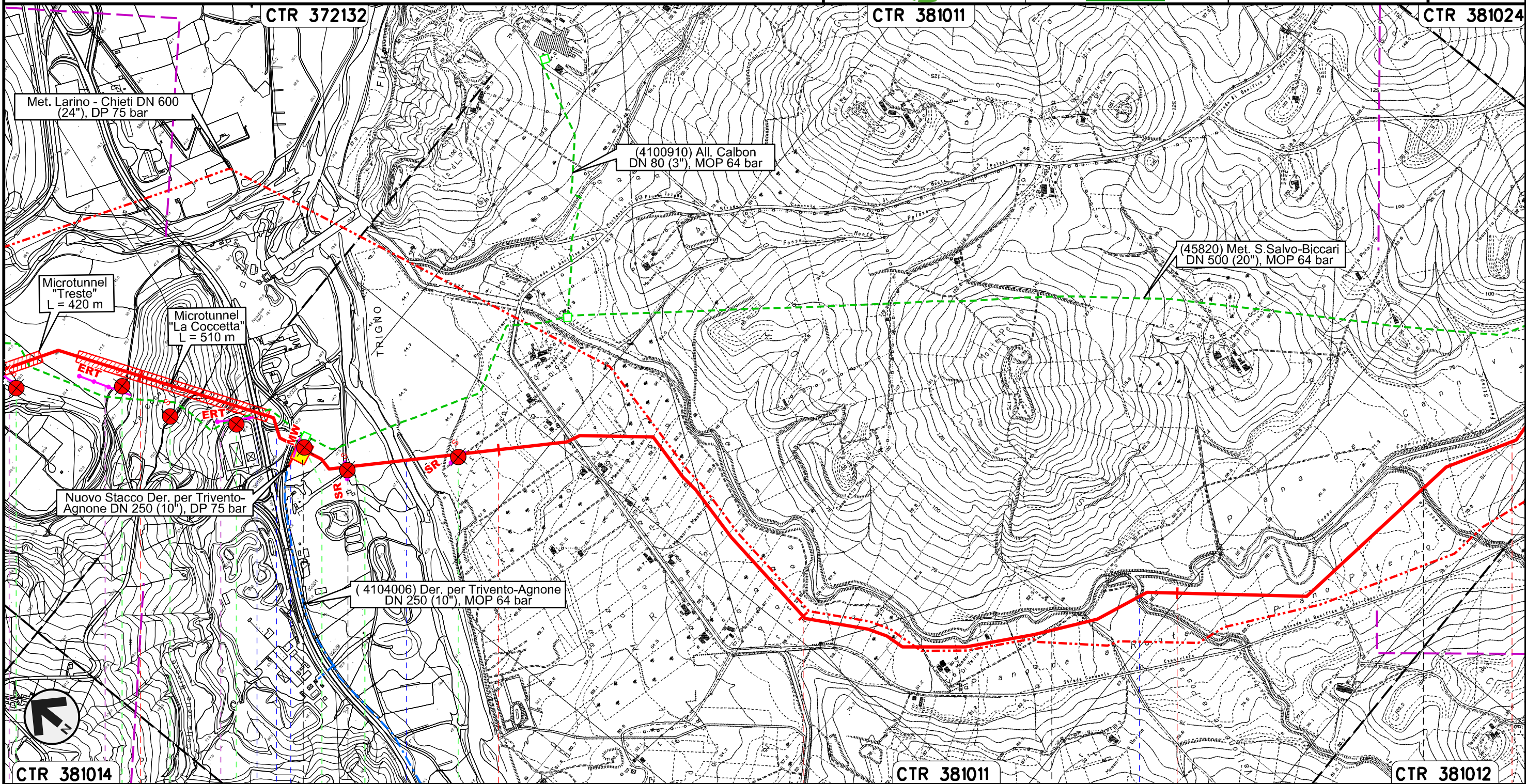
CTR 372133	0+000	1	2	3	CTR 372133	4	CTR 381014
		CUPELLO CHIETI					LENTELLA
Nodo di Cupello n.11 km 0+000		Stazione L/R n.1 km 0+200					
S.P. n.189 di Montafano		S.P. n.184 Fondo Valle Treste			Fiume Treste		
	S1	T1	S2		S3	S4	Slv
	1	0	1		2	1	0
	1	0	1		0	1	2
	GPR/R	M1	M2		R1	R2	ERT1

Rifacimento METANODOTTO SAN SALVO - BICCARI
DN 650 (26"), DP 75 bar

00	11.01.19	EMISSIONE PER INTEGRAZIONE SIA	CAMILLONI	STROPPA	CAPRIOTTI
INDICE	DATA	REVISIONI	ELABORATO	VERIFICATO	APPROVATO
			Dis.	PG-TPSG-122	
			Comm.	NR /17076	

Foglio
3
di 25
Scala
1:10000

CARTA DELLE INDAGINI GEOTECNICHE E GEOFISICHE



Il presente disegno e' di proprieta' aziendale - La Societa' tutelera' i propri diritti a termine di legge.

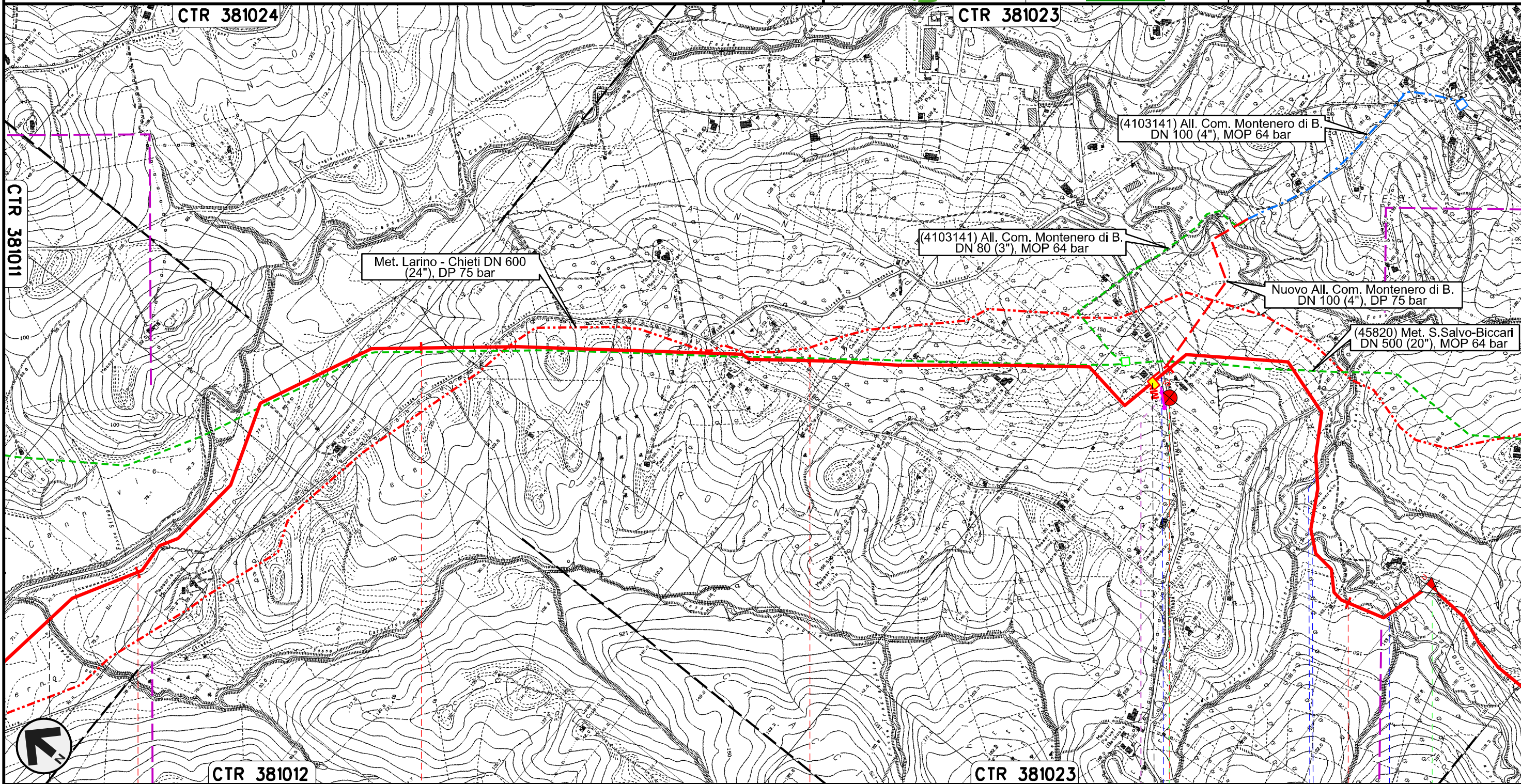
LENTELLA				MONTENERO DI BISACCIA				MAFALDA				MONTENERO DI BISACCIA			
CHIETI															
S.S. n.650				Svincolo S.S. n.650				Fiume Trigno				Fosso S. Rocco		Fosso Caracciolo	
S4	S1v	S5	S2v	S6	S7	S8									
1	0	2	0	2	2	1									
1	2	0	2	0	0	1									
R2	ERT1	ERT2	M3	R3	R4										

Rifacimento METANODOTTO SAN SALVO - BICCARI
DN 650 (26"), DP 75 bar

00	11.01.19	EMISSIONE PER INTEGRAZIONE SIA	CAMILLONI	STROPPA	CAPRIOTTI
INDICE	DATA	REVISIONI	ELABORATO	VERIFICATO	APPROVATO
			Dis.	PG-TPSG-122	
			Comm.	NR /17076	

Foglio
4
di 25
Scala
1:10000

CARTA DELLE INDAGINI GEOTECNICHE E GEOFISICHE



Il presente disegno e' di proprieta' aziendale - La Societa' tutelera' i propri diritti a termine di legge.



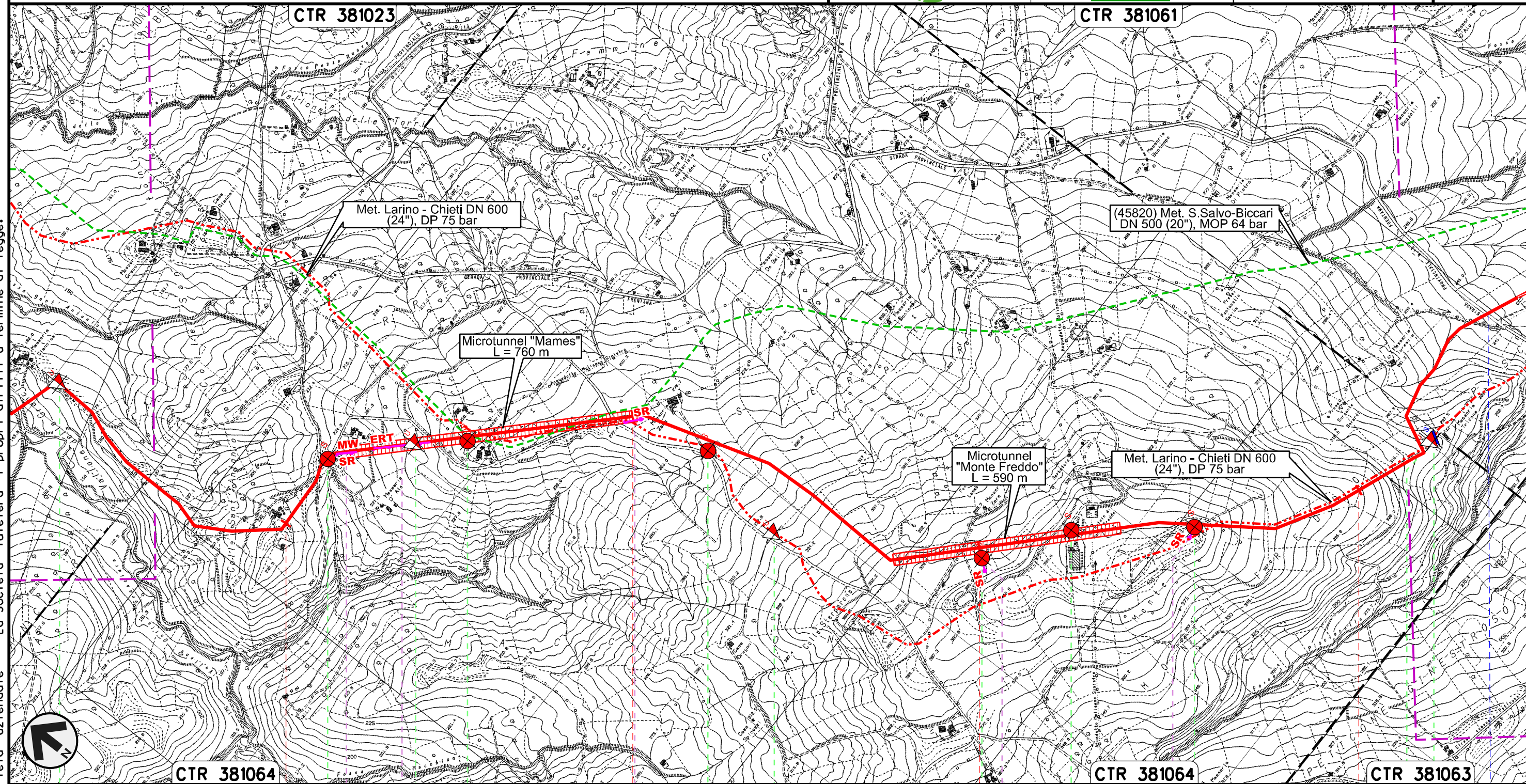
MAFALDA	8	9	10	11	12
MONTENERO DI BISACCIA CAMPOBASSO					
Fosso Caracciolo				S.P. n.163	Fosso di Canniviere
					Vallone della Granciara
					Vallone della Granciara
				S9	CPTU1
				1	0
				1	0
				M4	

Rifacimento METANODOTTO SAN SALVO - BICCARI
DN 650 (26"), DP 75 bar

00	11.01.19	EMISSIONE PER INTEGRAZIONE SIA	CAMILLONI	STROPPA	CAPRIOTTI
INDICE	DATA	REVISIONI	ELABORATO	VERIFICATO	APPROVATO
			Dis.	PG-TPSG-122	
			Comm.	NR /17076	

Foglio
5
di 25
Scala
1:10000

CARTA DELLE INDAGINI GEOTECNICHE E GEOFISICHE



Il presente disegno e' di proprieta' aziendale - La Societa' tutelera' i propri diritti a termine di legge.

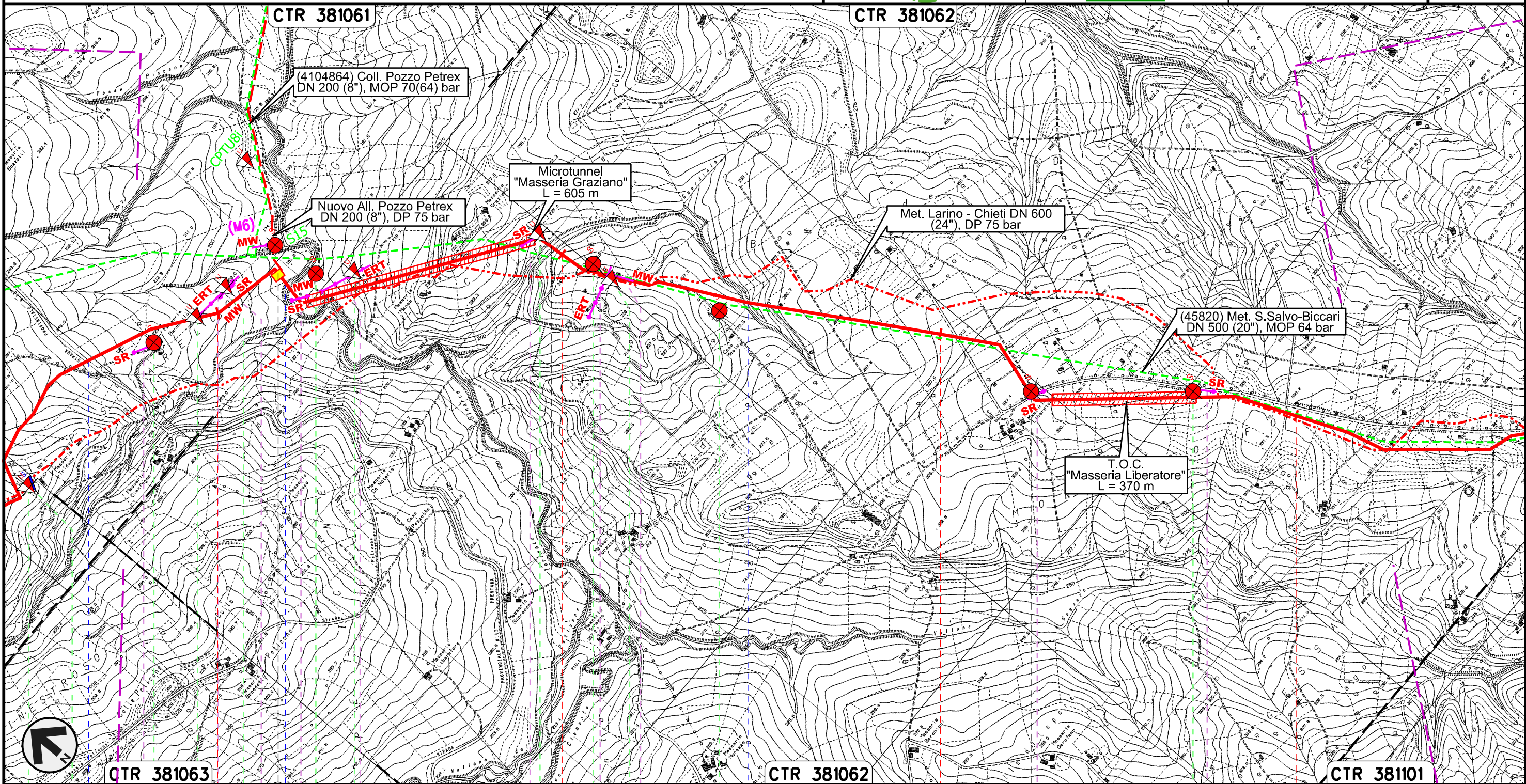


13													14			15			16		
MONTENERO DI BISACCIA													CAMPOBASSO			S.P. n.13					
CPTU1	S10	CPTU2	S11	S12	CPTU3	S3v	S4v	S5v	CPTU4	DPSH4											
0	1	0	1	0	0	2	2	2	0	0											
0	1	1	1	2	0	0	0	0	0	0											
R5 M5		ERT1		R6			R3		R4												

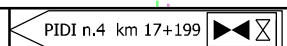
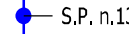



Rifacimento METANODOTTO SAN SALVO - BICCARI
DN 650 (26"), DP 75 bar

00	11.01.19	EMISSIONE PER INTEGRAZIONE SIA	CAMILLONI	STROPPA	CAPRIOTTI
INDICE	DATA	REVISIONI	ELABORATO	VERIFICATO	APPROVATO
 			Dis. PG-TPSG-122		Foglio 6
			Comm. NR /17076		di 25
					Scala 1:10000

CARTA DELLE INDAGINI GEOTECNICHE E GEOFISICHE



Il presente disegno e' di proprieta' aziendale - La Societa' tutelera' i propri diritti a termine di legge.

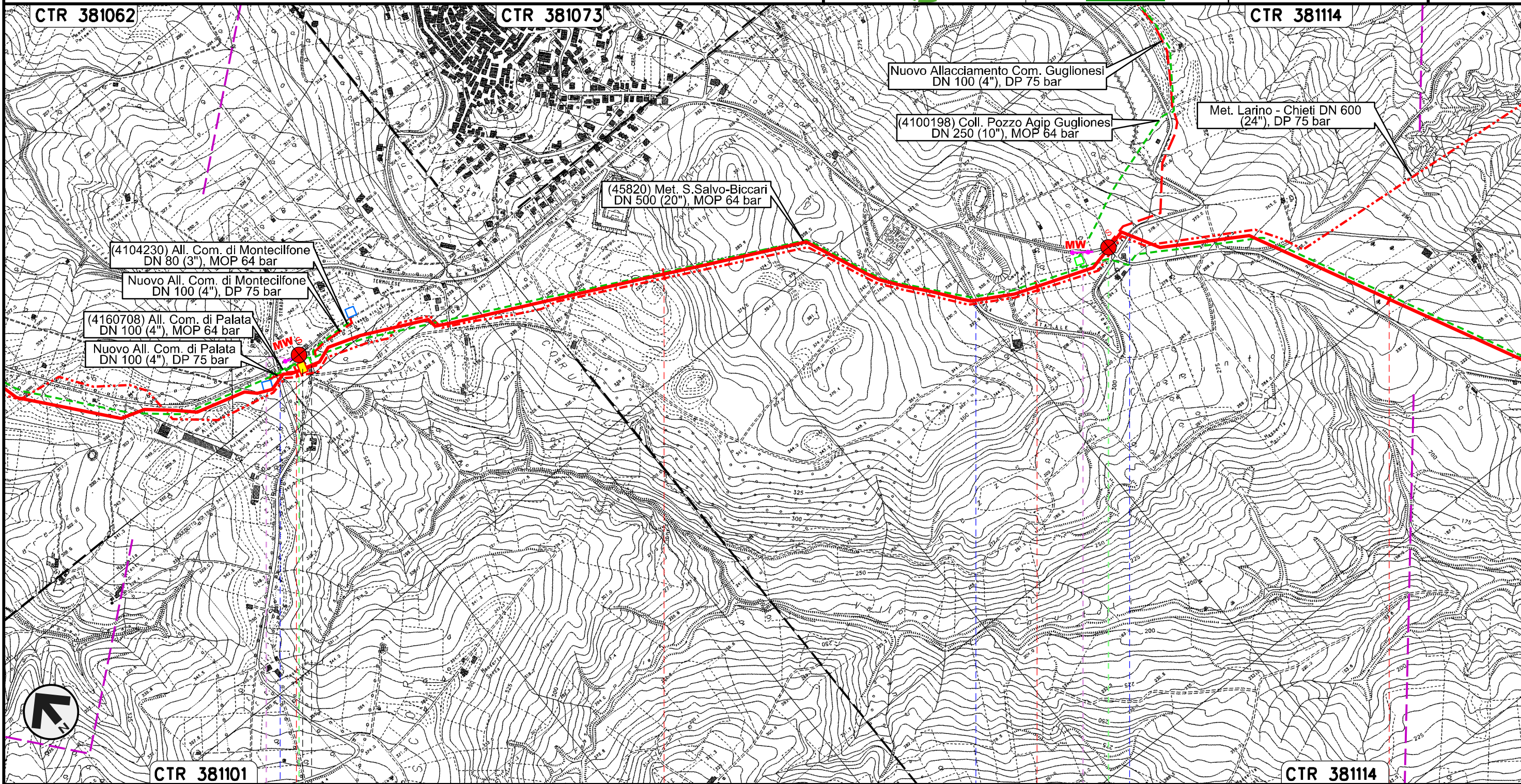
QTR 381063						17			18			19			20			CTR 381101					
MONTENERO DI BISACCIA									MONTECILFONE			CAMPOBASSO			PALATA								
																							
CPTU4	DPSH4	S13	CPTU5	CPTU14	S16	CPTU6	CPTU17	S18	CPTU7	S19	S6v	S7v											
0	0	3	0	0	1	0	0	3	0	2	1	1											
0	0	0	0	1	1	0	0	1	1	0	1	1											
		R7	ERT2	R8 MS14	R9 M7	ERT3	R10	ERT4	M8	R5		R6											

Rifacimento METANODOTTO SAN SALVO - BICCARI
DN 650 (26"), DP 75 bar

00	11.01.19	EMISSIONE PER INTEGRAZIONI SIA	CAMILLONI	STROPPA	CAPRIOTTI
INDICE	DATA	REVISIONI	ELABORATO	VERIFICATO	APPROVATO
 			Dis.	PG-TPSG-122	
			Comm.	NR /17076	

Foglio
7
di 25
Scala
1:10000

CARTA DELLE INDAGINI GEOTECNICHE E GEOFISICHE



Il presente disegno e' di proprieta' aziendale - La Societa' tutelera' i propri diritti a termine di legge.

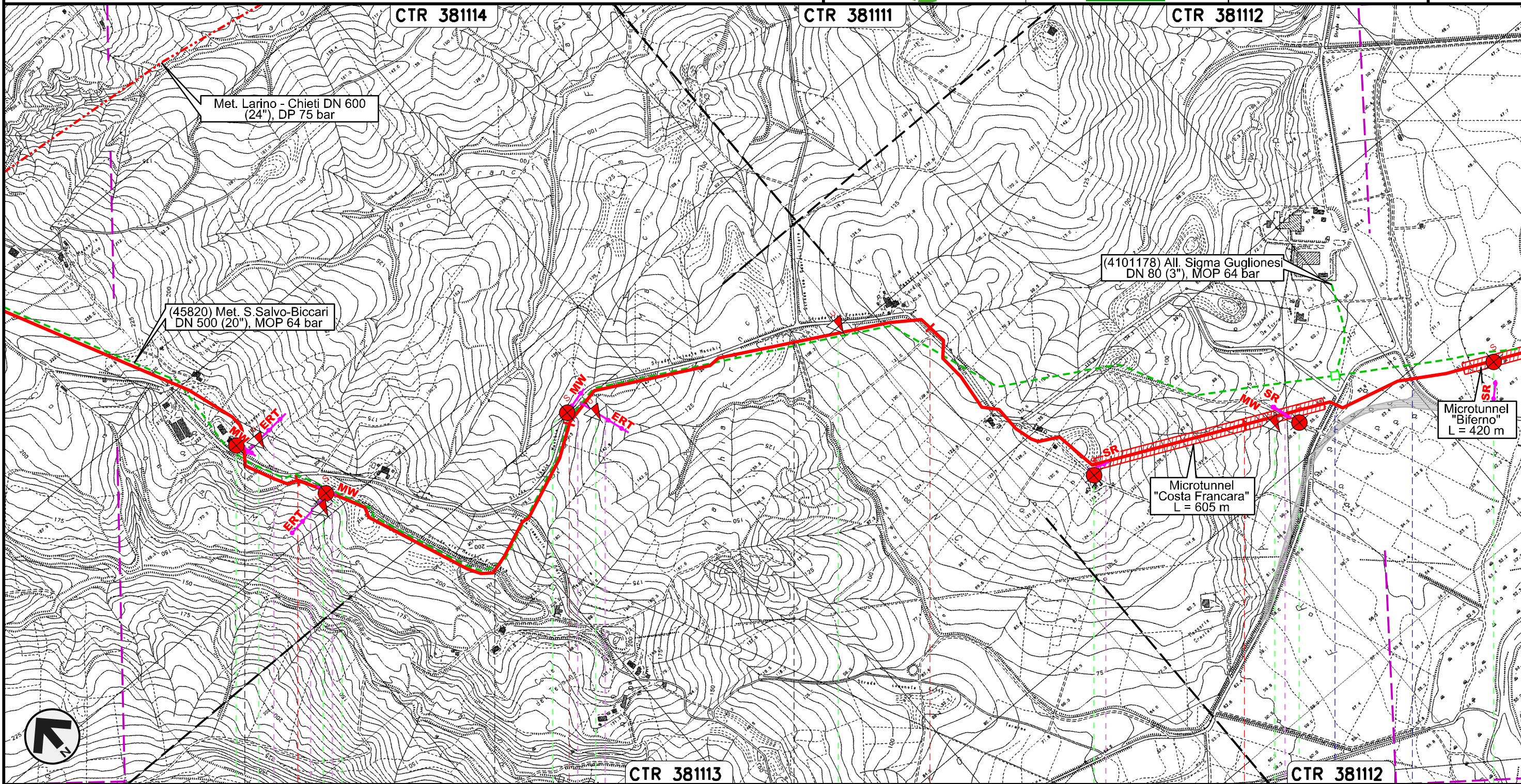
CTR 381101	21	22	23	24	CTR 381114
PALATA	MONTECILFONE			CAMPOBASSO	
	PIDI n.5 km 21+018				
S.P. n.168			S.P. n.168	S.P. n.168	
S20				S21	
1				1	
1				1	
M9				M10	

Rifacimento METANODOTTO SAN SALVO – BICCARI
DN 650 (26"), DP 75 bar

00	11.01.19	EMISSIONE PER INTEGRAZIONE SIA	CAMILLONI	STROPPA	CAPRIOTTI
INDICE	DATA	REVISIONI	ELABORATO	VERIFICATO	APPROVATO
			Dis.	PG-TPSG-122	
			Comm.	NR /17076	

Foglio
8
di 25
Scala
1:10000

CARTA DELLE INDAGINI GEOTECNICHE E GEOFISICHE



Il presente disegno e' di proprieta' aziendale - La Societa' tutelera' i propri diritti a termine di legge.

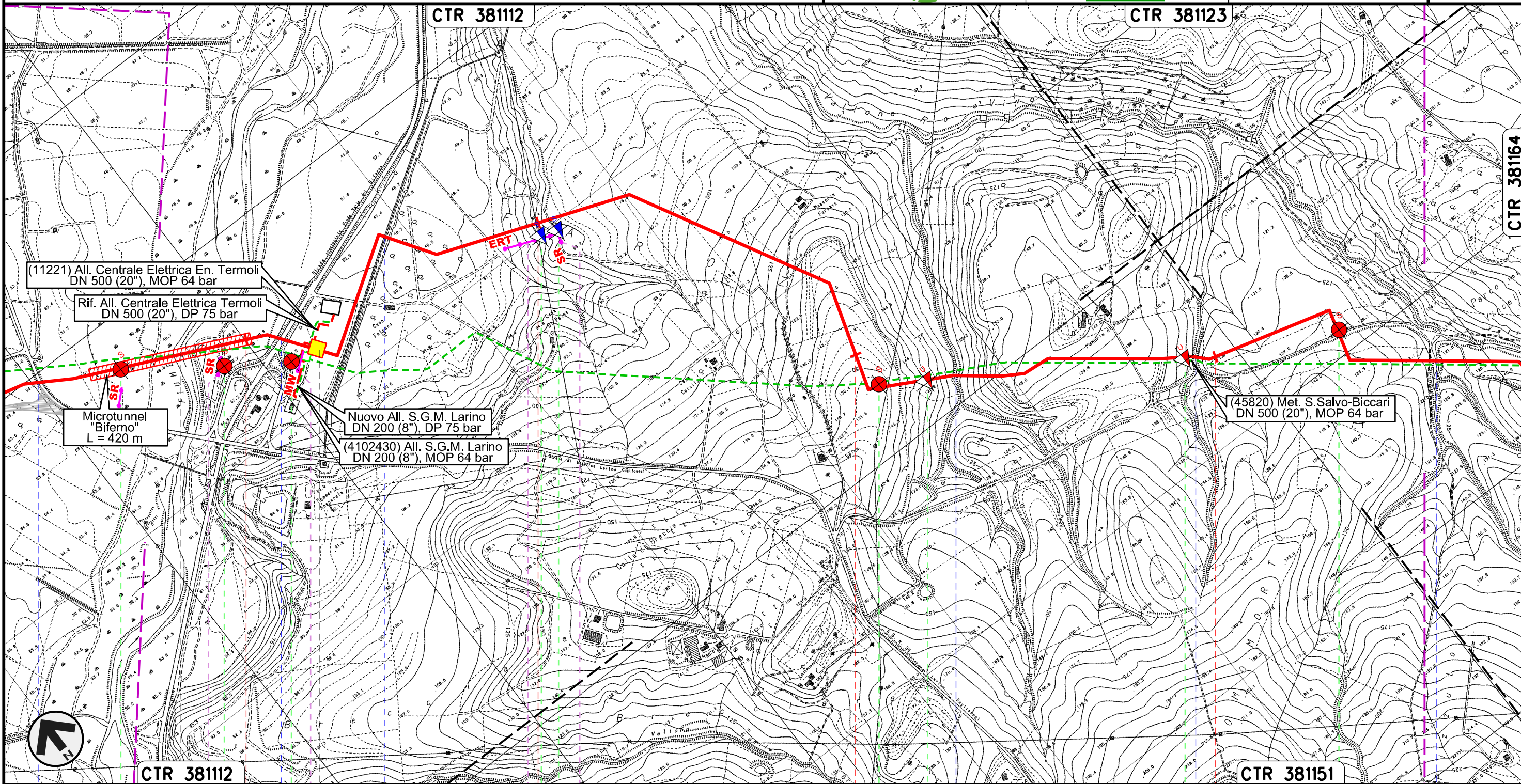
MONTECILFONE				25	PALATA				26	MONTECILFONE				27	CAMPOBASSO				28	GUGLIONESI			
S22	CPTU8	CPTU9	S23	S24	CPTU10	CPTU11	S25	CPTU12	S26	S27	S.P. n.150	S.P. n.80											
3	0	0	1	2	0	0	0	0	0	2													
1	1	1	1	2	1	0	2	0	2	0													
M11	ERT5	ERT6	M12	M13	ERT7	R11	R12	M14	M14	R26													

Rifacimento METANODOTTO SAN SALVO – BICCARI
DN 650 (26"), DP 75 bar

00	11.01.19	EMISSIONE PER INTEGRAZIONE SIA	CAMILLONI	STROPPA	CAPRIOTTI
INDICE	DATA	REVISIONI	ELABORATO	VERIFICATO	APPROVATO
 			Dis.	PG-TPSG-122	
			Comm.	NR /17076	

Foglio
9
di 25
Scala
1:10000

CARTA DELLE INDAGINI GEOTECNICHE E GEOFISICHE



Il presente disegno e' di proprieta' aziendale - La Societa' tutelera' i propri diritti a termine di legge.



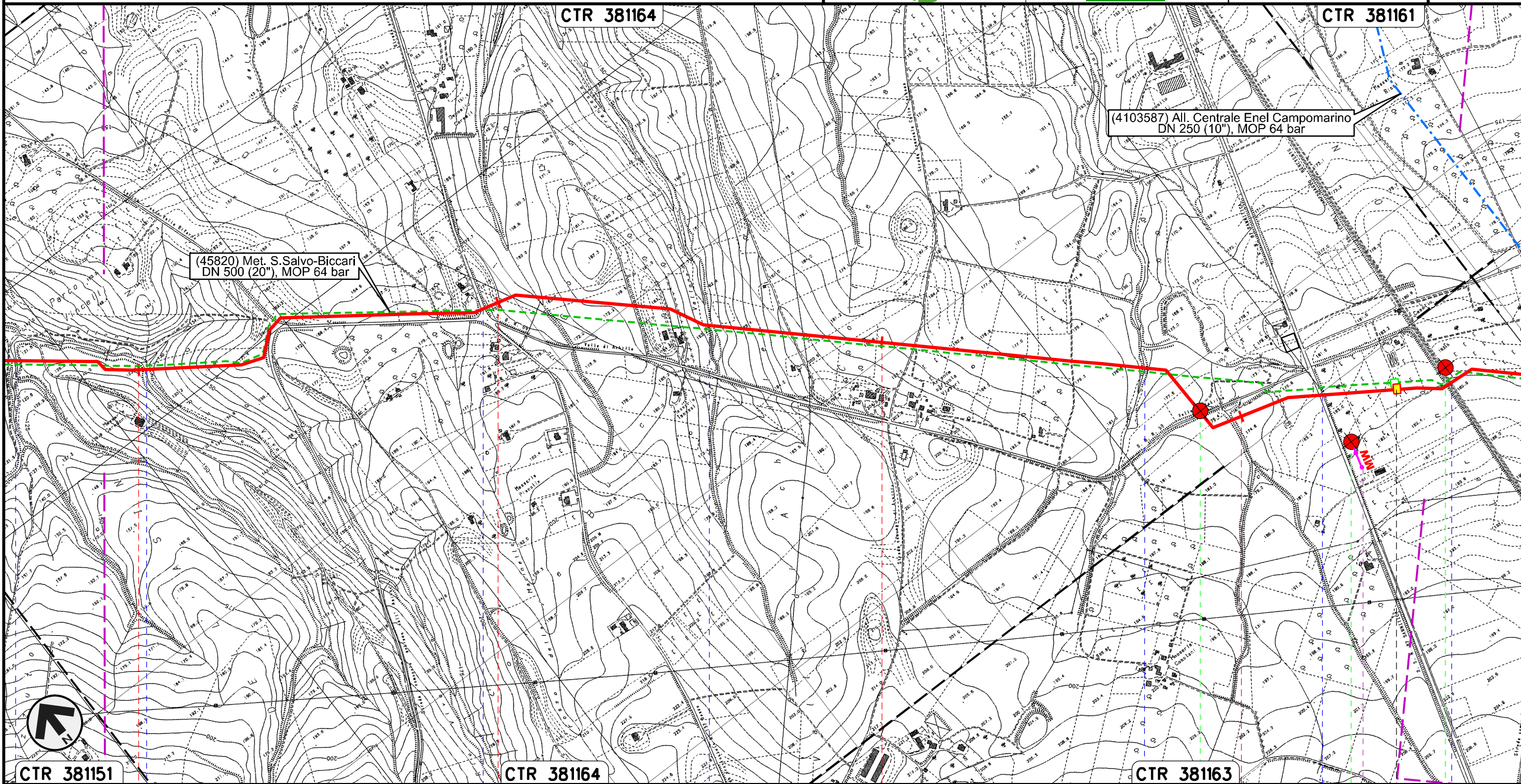
GUGLIONESI			LARINO				CAMPOBASSO											
29			30				31		32									
S27			S28		S29		DPSH13		DPSH30		S31		CPTU11		CPTU21		S13v	
2			1		2		0		0		2		0		0		1	
0			1		0		0		0		1		1		1		1	
R26			R27		M15		ERT8		R13									

Rifacimento METANODOTTO SAN SALVO - BICCARI
DN 650 (26"), DP 75 bar

00	11.01.19	EMISSIONE PER INTEGRAZIONE SIA	CAMILLONI	STROPPA	CAPRIOTTI
INDICE	DATA	REVISIONI	ELABORATO	VERIFICATO	APPROVATO
			Dis.	PG-TPSG-122	
			Comm.	NR /17076	

Foglio
10
di 25
Scala
1:10000

CARTA DELLE INDAGINI GEOTECNICHE E GEOFISICHE



Il presente disegno e' di proprieta' aziendale - La Societa' tutelera' i propri diritti a termine di legge.

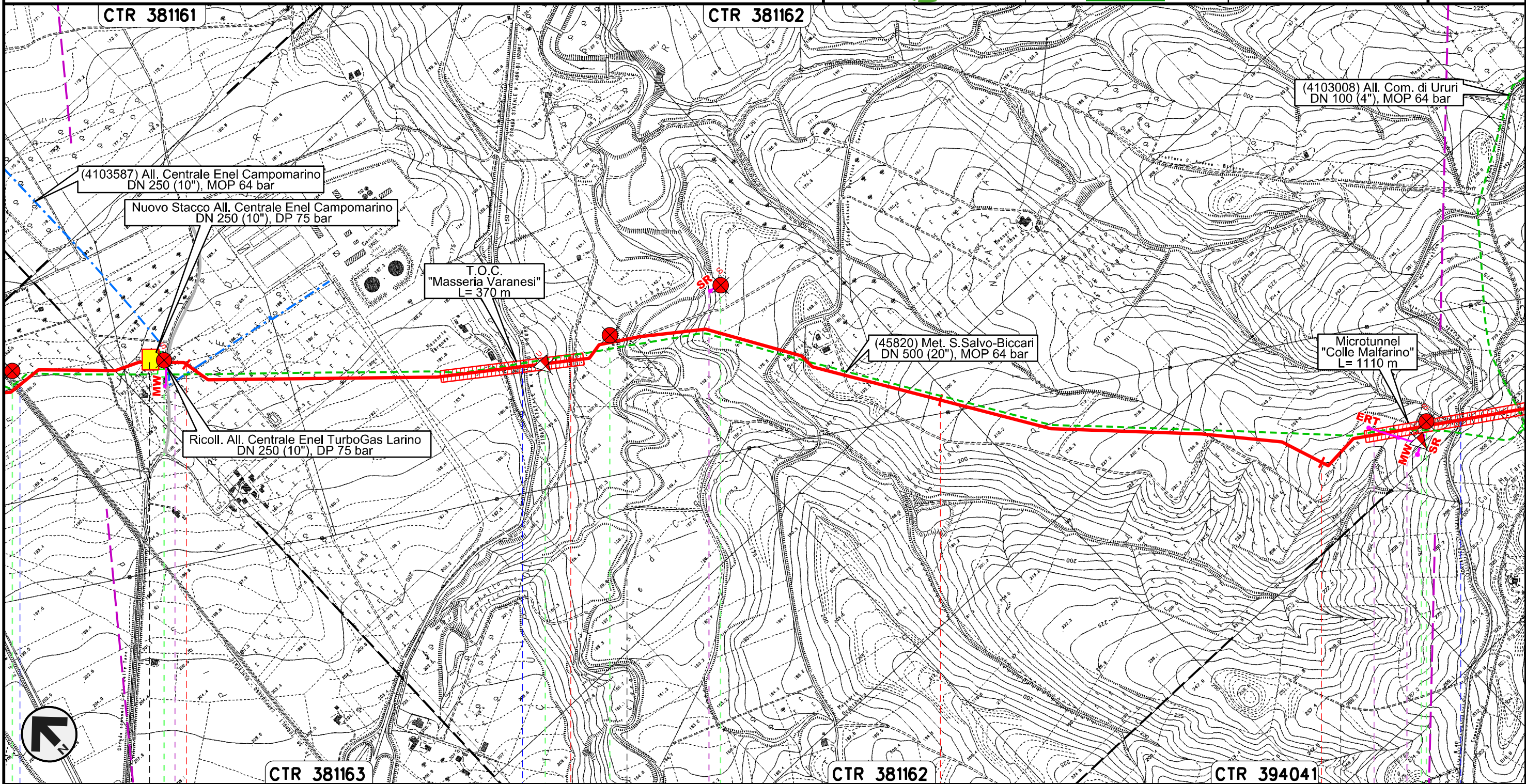
CTR 381151	33	34	35	36	CTR 381163
LARINO CAMPOBASSO					
Vallone Rio Vivo	Vallone Rio Vivo	S.P. n.137	Vallone Francesca	Fosso Pisciarellò	S.S. n.87 Campobasso-Benevento
					FS Termoli
				S14v	S32
				1	1
				1	0
					M16

Rifacimento METANODOTTO SAN SALVO - BICCARI
DN 650 (26"), DP 75 bar

00	11.01.19	EMISSIONE PER INTEGRAZIONE SIA	CAMILLONI	STROPPA	CAPRIOTTI
INDICE	DATA	REVISIONI	ELABORATO	VERIFICATO	APPROVATO
			Dis.	PG-TPSG-122	
			Comm.	NR /17076	

Foglio
11
di 25
Scala
1:10000

CARTA DELLE INDAGINI GEOTECNICHE E GEOFISICHE



Il presente disegno e' di proprieta' aziendale - La Societa' tutelera' i propri diritti a termine di legge.



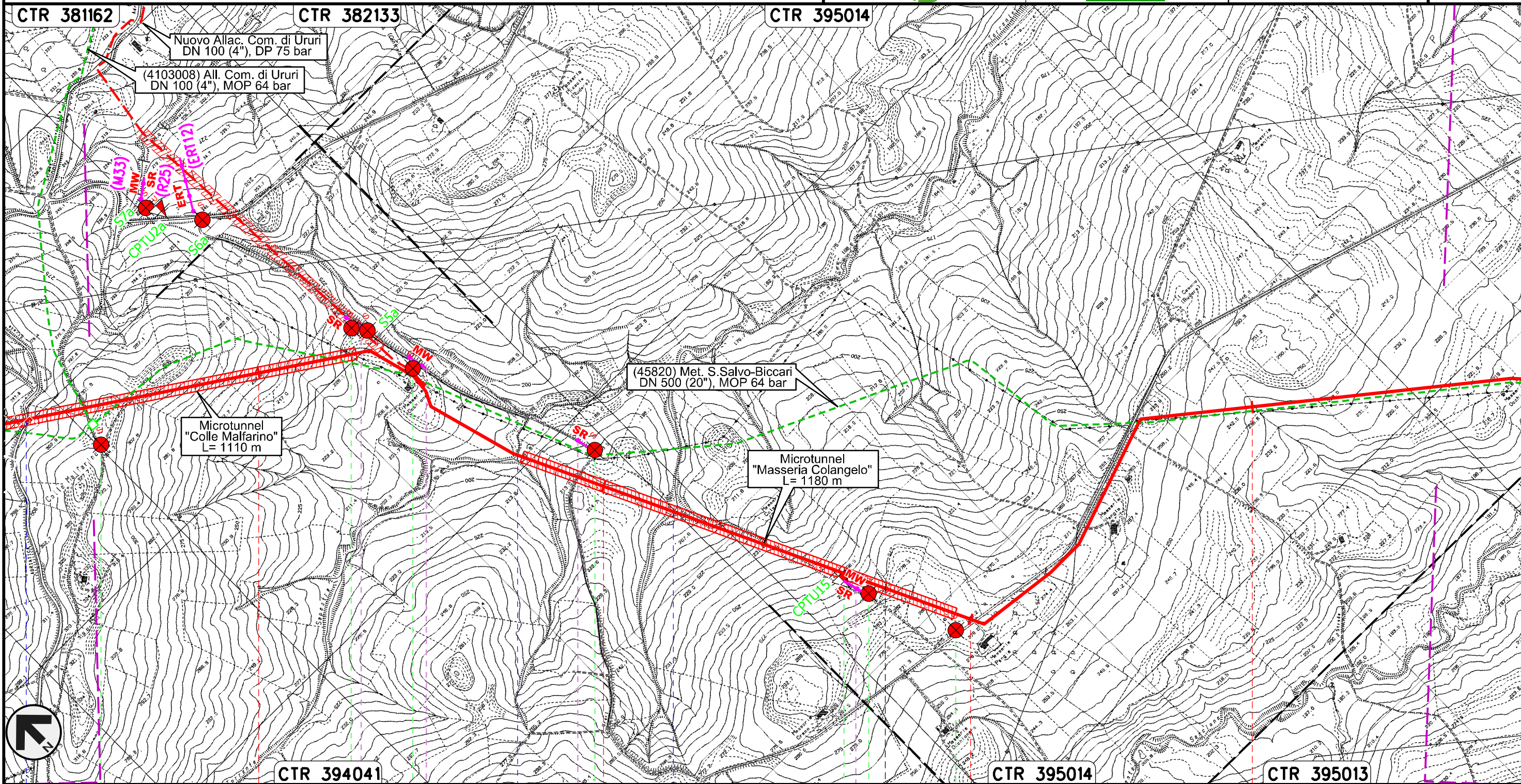
37		38		39		40			
LARINO				CAMPOBASSO		URURI		MONTORIO NEI FRENTANI	
FS Termoli CB-BN		S.P. n.167		Torrente Cigno		S.P. n.40 Adriatica			
S33	S34	CPTU3i	S35	S36	CPTU14	S37			
2	2	0	2	2	0	0			
0	0	1	0	1	1	3			
M17		R14		ERT9		R15M18			

Rifacimento METANODOTTO SAN SALVO - BICCARI
DN 650 (26"), DP 75 bar

00	11.01.19	EMISSIONE PER INTEGRAZIONE SIA	CAMILLONI	STROPPA	CAPRIOTTI
INDICE	DATA	REVISIONI	ELABORATO	VERIFICATO	APPROVATO
			Dis.	PG-TPSG-122	
			Comm.	NR /17076	

Foglio
12
di 25
Scala
1:10000

CARTA DELLE INDAGINI GEOTECNICHE E GEOFISICHE



Il presente disegno e' di proprieta' aziendale - La Societa' tutelera' i propri diritti a termine di legge.



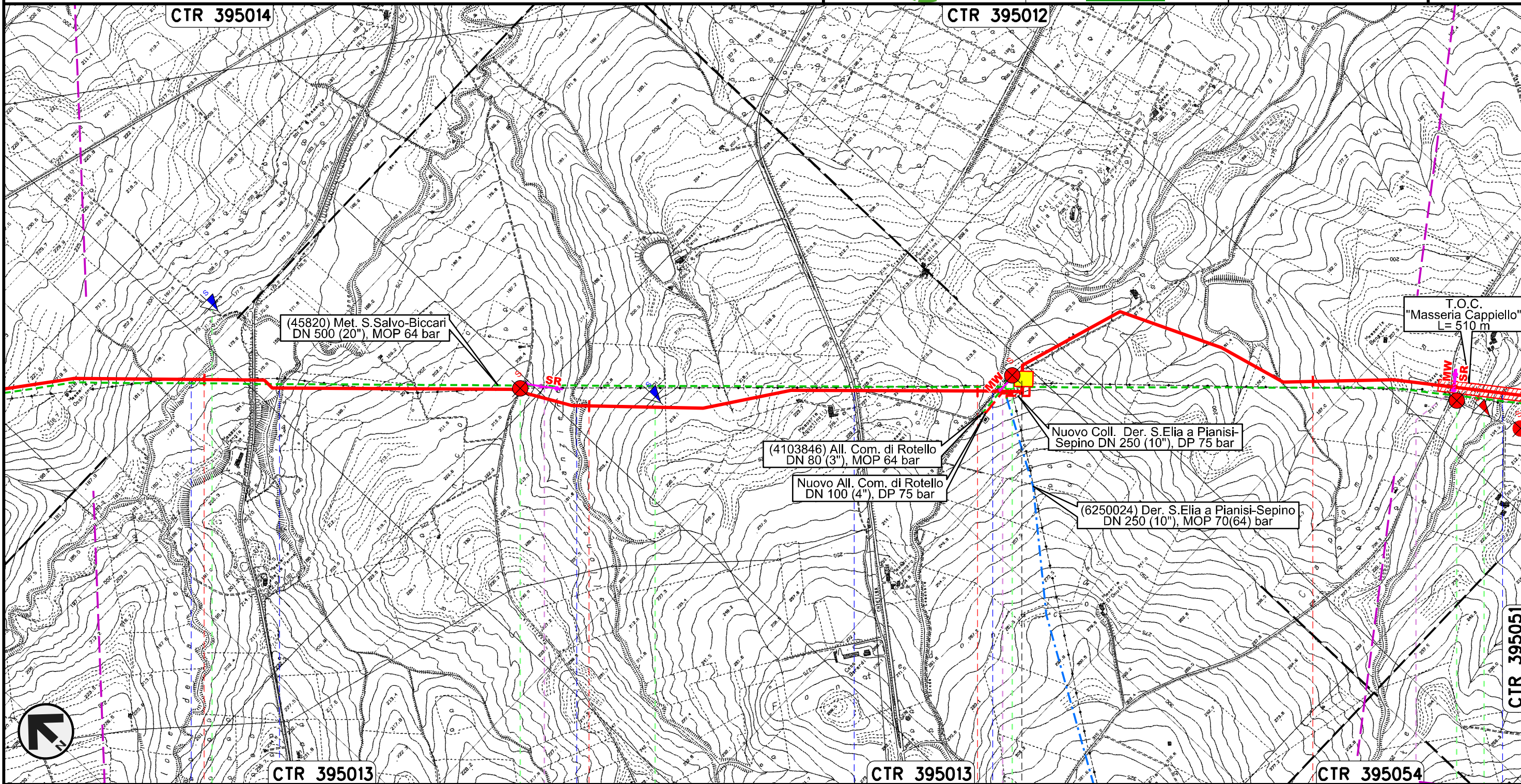
	MONTORIO NEI FRENTANI			CAMPOBASSO			ROTELLO
● S.P. n.40 Adriatica			● Torrente Sapestra			● Fosso	
S38	S39	S40	S41	CPTU15	S42	S43	
0	0	1	0	0	0	1	
3	2	1	2	1	3	1	
	R16	M19	R17	R18	M20		

Rifacimento METANODOTTO SAN SALVO - BICCARI
DN 650 (26"), DP 75 bar

00	11.01.19	EMISSIONE PER INTEGRAZIONE SIA	CAMILLONI	STROPPA	CAPRIOTTI
INDICE	DATA	REVISIONI	ELABORATO	VERIFICATO	APPROVATO
			Dis.	PG-TPSG-122	
			Comm.	NR /17076	

Foglio
13
di 25
Scala
1:10000

CARTA DELLE INDAGINI GEOTECNICHE E GEOFISICHE



Il presente disegno e' di proprieta' aziendale - La Societa' tutelera' i propri diritti a termine di legge.

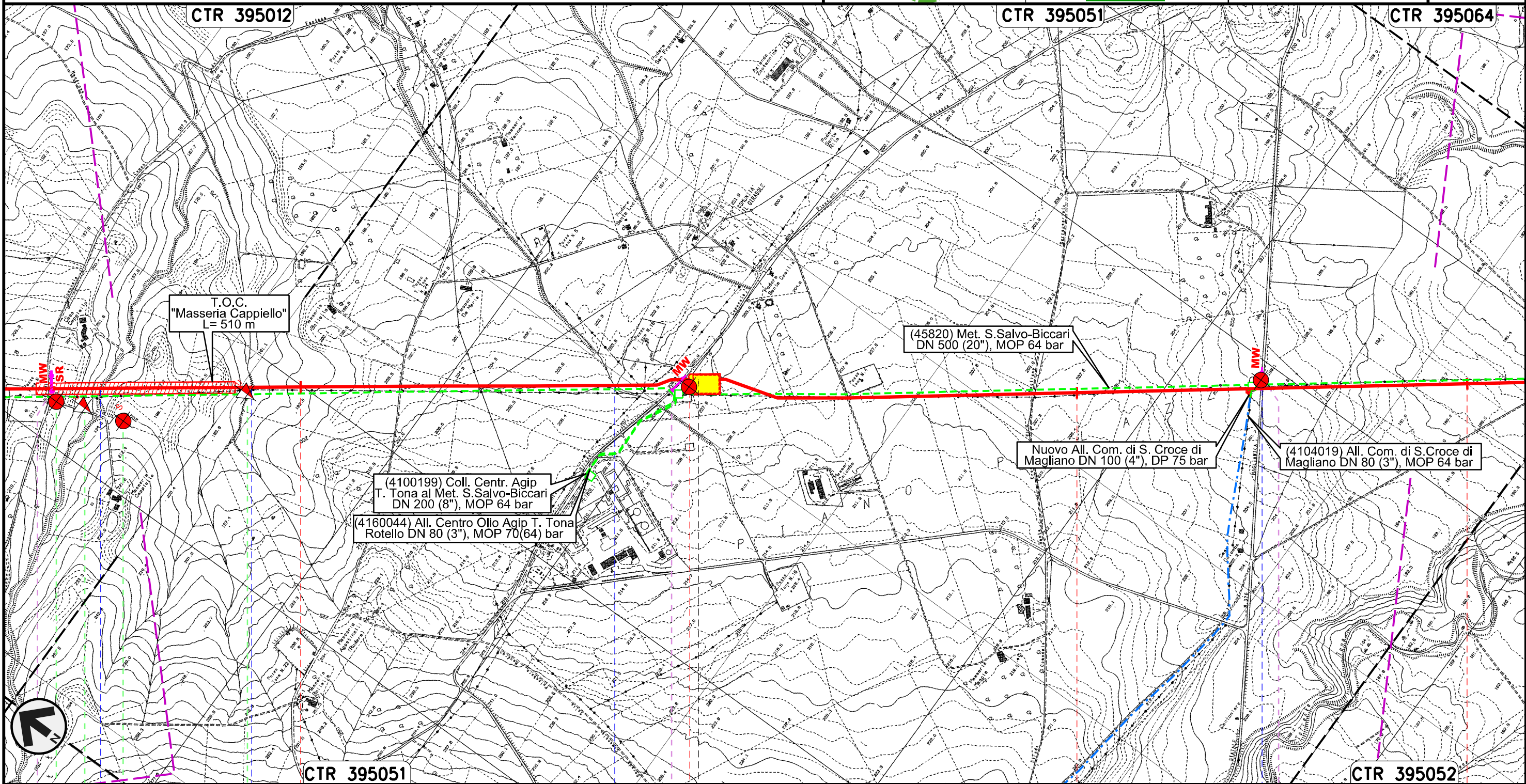
ROTELLO CAMBOBASSO									
PIDI con regolazione 75/64 n.9 Km 47+142									
Torrente Saccione	Fosso		Vallone Lanziere	S.P. n.78	Fosso		Fosso		
DPSH16		S44	DPSH4i		S45		S46	CPTU17	
0		2	0		1		0	0	
1		1	1		1		3	1	
		R19			M21		R20M22		

Rifacimento METANODOTTO SAN SALVO - BICCARI
DN 650 (26"), DP 75 bar

00	11.01.19	EMISSIONE PER INTEGRAZIONE SIA	CAMILLONI	STROPPA	CAPRIOTTI
INDICE	DATA	REVISIONI	ELABORATO	VERIFICATO	APPROVATO
			Dis.	PG-TPSG-122	
			Comm.	NR /17076	

Foglio
14
di 25
Scala
1:10000

CARTA DELLE INDAGINI GEOTECNICHE E GEOFISICHE



Il presente disegno e' di proprieta' aziendale - La Societa' tutelera' i propri diritti a termine di legge.

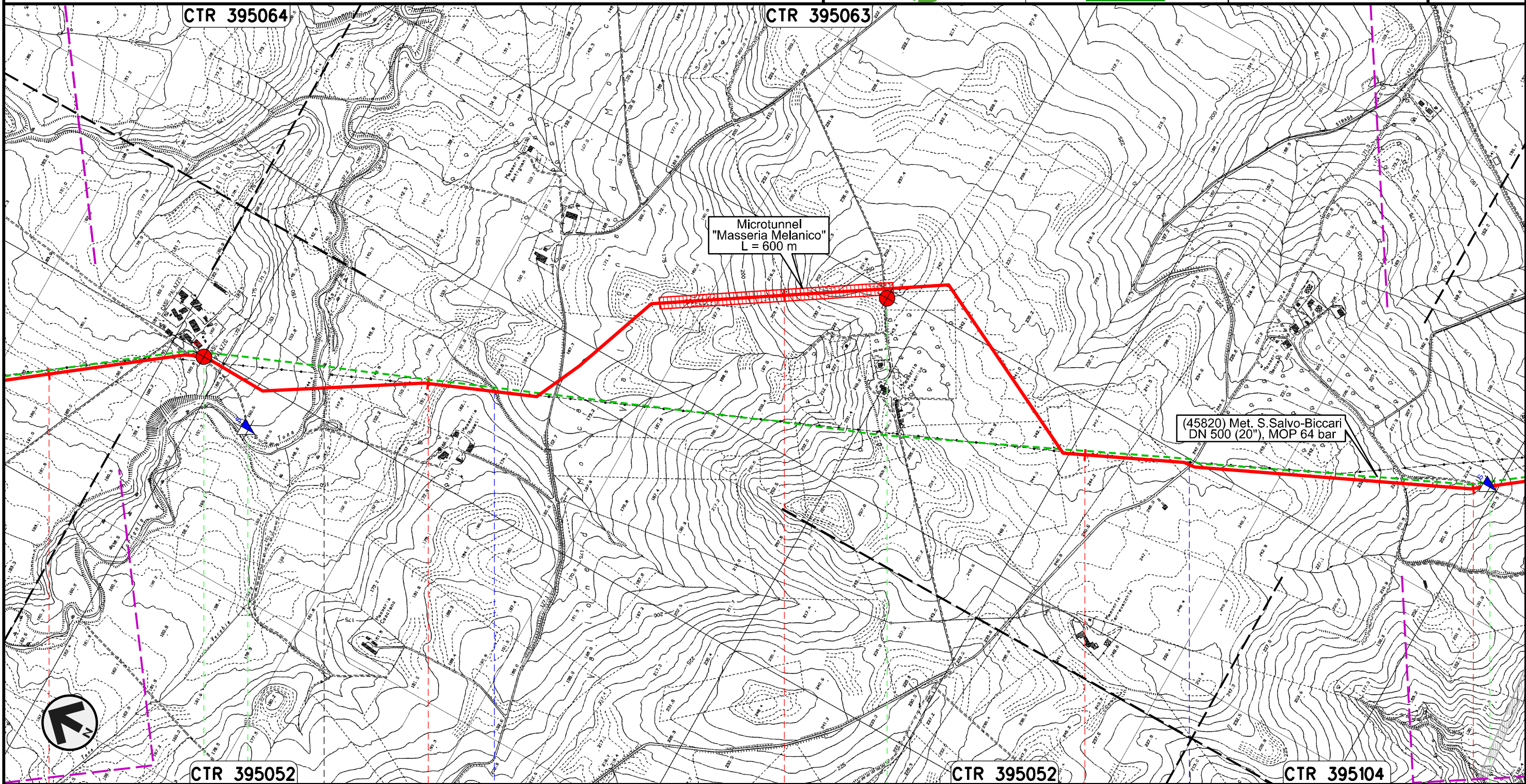
49						50						51						52								
ROTELLO												CAMPOBASSO														
PIDI n.10 km 50+022												Stazione L/R provvisoria														
● Fosso			● Fosso			● Torrente Mannara			● S.P. n.166 dei Tre Titoli																	
S46	CPTU17	S47							CPTU18							S48							S49			
0	0	0							0							2							1			
3	1	3							1							0							1			
R20M22															M23									M24		

Rifacimento METANODOTTO SAN SALVO - BICCARI
DN 650 (26"), DP 75 bar

00	11.01.19	EMISSIONE PER INTEGRAZIONE SIA	CAMILLONI	STROPPA	CAPRIOTTI
INDICE	DATA	REVISIONI	ELABORATO	VERIFICATO	APPROVATO
			Dis.	PG-TPSG-122	
			Comm.	NR /17076	

Foglio
15
di 25
Scala
1:10000

CARTA DELLE INDAGINI GEOTECNICHE E GEOFISICHE



Il presente disegno e' di proprieta' aziendale - La Societa' tutelera' i propri diritti a termine di legge.

52 53 54 55 56

ROTELLO
CAMPOBASSO
SANTA CROCE DI MAGLIANO
Torrente Tona
Vallone di Mosca
S.P. n.118

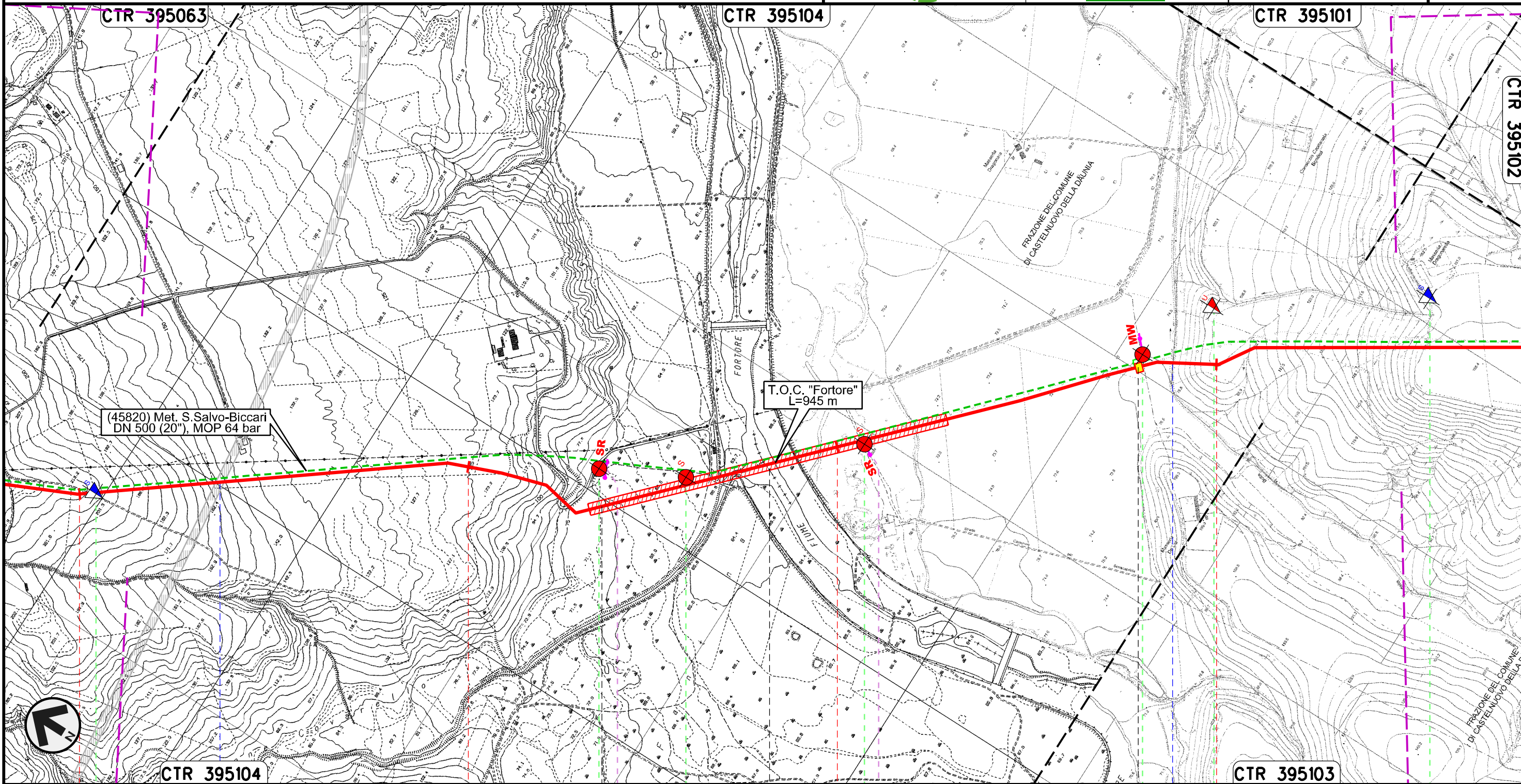
S50	DPSH19	S52	DPSH21
2	0	1	0
0	0	1	0

Rifacimento METANODOTTO SAN SALVO - BICCARI
DN 650 (26"), DP 75 bar

00	11.01.19	EMISSIONE PER INTEGRAZIONE SIA	CAMILLONI	STROPPA	CAPRIOTTI
INDICE	DATA	REVISIONI	ELABORATO	VERIFICATO	APPROVATO
			Dis. PG-TPSG-122		
			Comm. NR /17076	Scala 1:10000	

Foglio
16
di 25
Scala
1:10000

CARTA DELLE INDAGINI GEOTECNICHE E GEOFISICHE



Il presente disegno e' di proprieta' aziendale - La Societa' tutelera' i propri diritti a termine di legge.

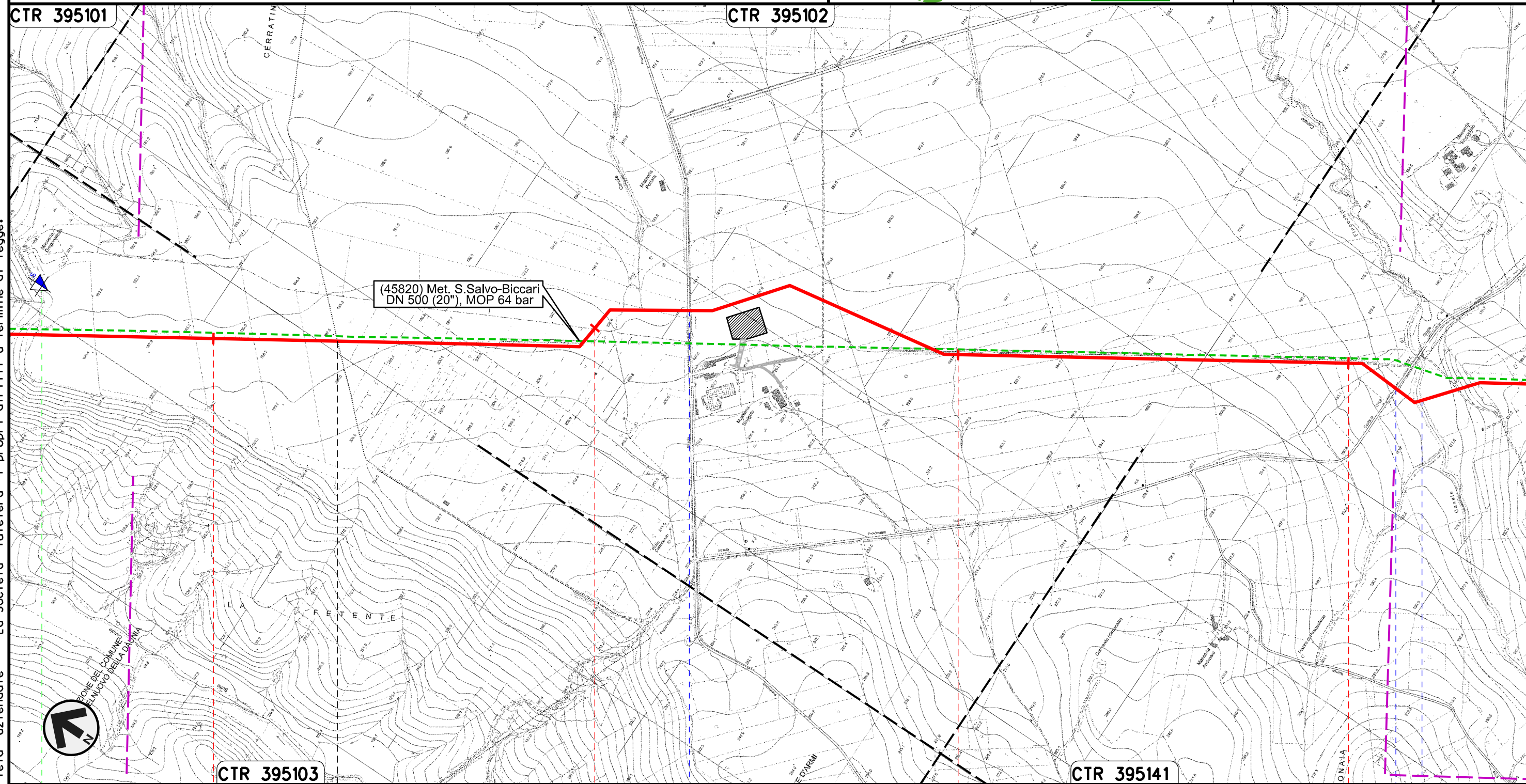
56	57	58	59
SANTA CROCE DI MAGLIANO		CASTELNUOVO DELLA DAUNIA	
CAMPOBASSO		FOGGIA	
● S.S. in Programma		● Fiume Fortore	
		● Canale della Botte	
DPSH21	S53	S54	S55
0	1	0	1
0	1	2	1
	R22	R23	M26

Rifacimento METANODOTTO SAN SALVO - BICCARI
DN 650 (26"), DP 75 bar

00	11.01.19	EMISSIONE PER INTEGRAZIONE SIA	CAMILLONI	STROPPA	CAPRIOTTI
INDICE	DATA	REVISIONI	ELABORATO	VERIFICATO	APPROVATO
			Dis.	PG-TPSG-122	
			Comm.	NR /17076	

Foglio
17
di 25
Scala
1:10000

CARTA DELLE INDAGINI GEOTECNICHE E GEOFISICHE



Il presente disegno e' di proprieta' aziendale - La Societa' tutelera' i propri diritti a termine di legge.

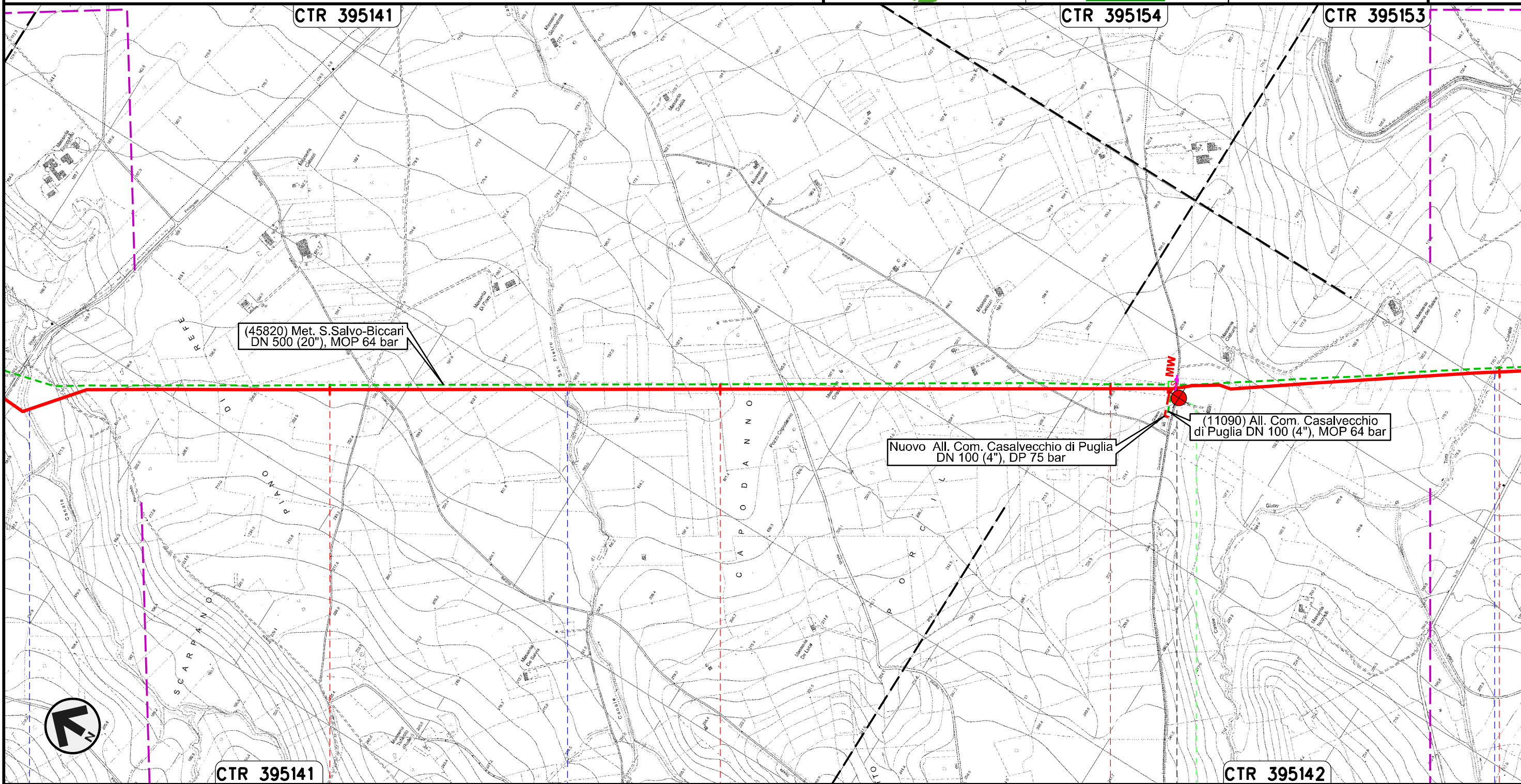
60	61	62	63
CASTELNUOVO DELLA DAUNIA	CASALVECCHIO DI PUGLIA FOGGIA		
	● S.P. n.11		● S.P. n.8 ● Canale Finocchito
DPSH23			
0			
0			

Rifacimento METANODOTTO SAN SALVO - BICCARI
DN 650 (26"), DP 75 bar

00	11.01.19	EMISSIONE PER INTEGRAZIONE SIA	CAMILLONI	STROPPA	CAPRIOTTI
INDICE	DATA	R E V I S I O N I	ELABORATO	VERIFICATO	APPROVATO
					
			Dis.	PG-TPSG-122	
			Comm.	NR /17076	

Foglio
18
di 25
Scala
1:10000

CARTA DELLE INDAGINI GEOTECNICHE E GEOFISICHE



Il presente disegno e' di proprieta' aziendale - La Societa' tutelera' i propri diritti a termine di legge.

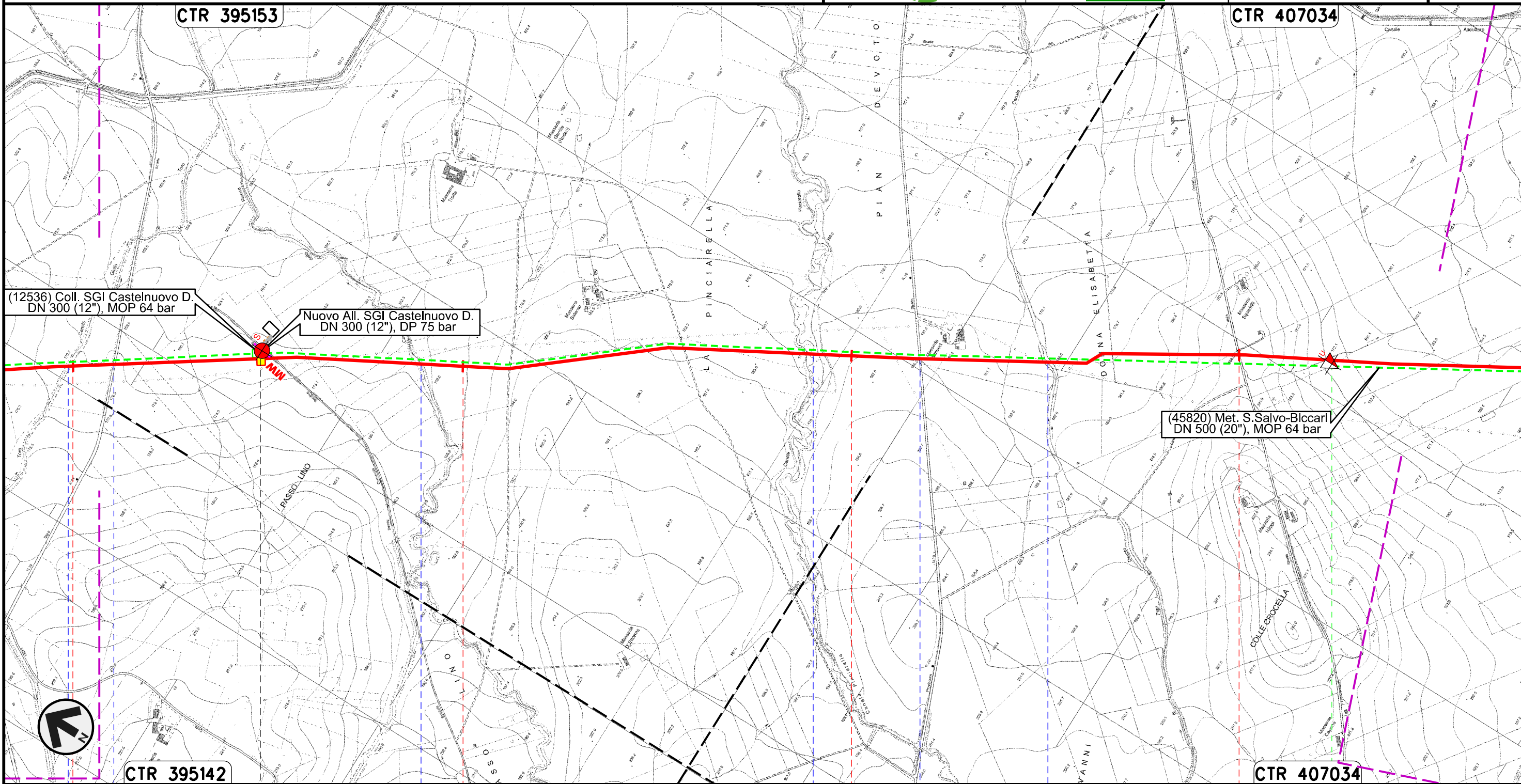
64	65	66	67
CASALVECCHIO DI PUGLIA		CASTELNUOVO DELLA DAUNIA	
FOGGIA			
● Canale Finocchito	● Canale San Pietro		● Canale Giulio Toro
		S56	
		2	
		0	
		M27	

Rifacimento METANODOTTO SAN SALVO – BICCARI
DN 650 (26"), DP 75 bar

00	11.01.19	EMISSIONE PER INTEGRAZIONE SIA	CAMILLONI	STROPPA	CAPRIOTTI
INDICE	DATA	REVISIONI	ELABORATO	VERIFICATO	APPROVATO
			Dis.	PG-TPSG-122	
			Comm.	NR /17076	

Foglio
19
di 25
Scala
1:10000

CARTA DELLE INDAGINI GEOTECNICHE E GEOFISICHE



Il presente disegno e' di proprieta' aziendale - La Societa' tutelera' i propri diritti a termine di legge.

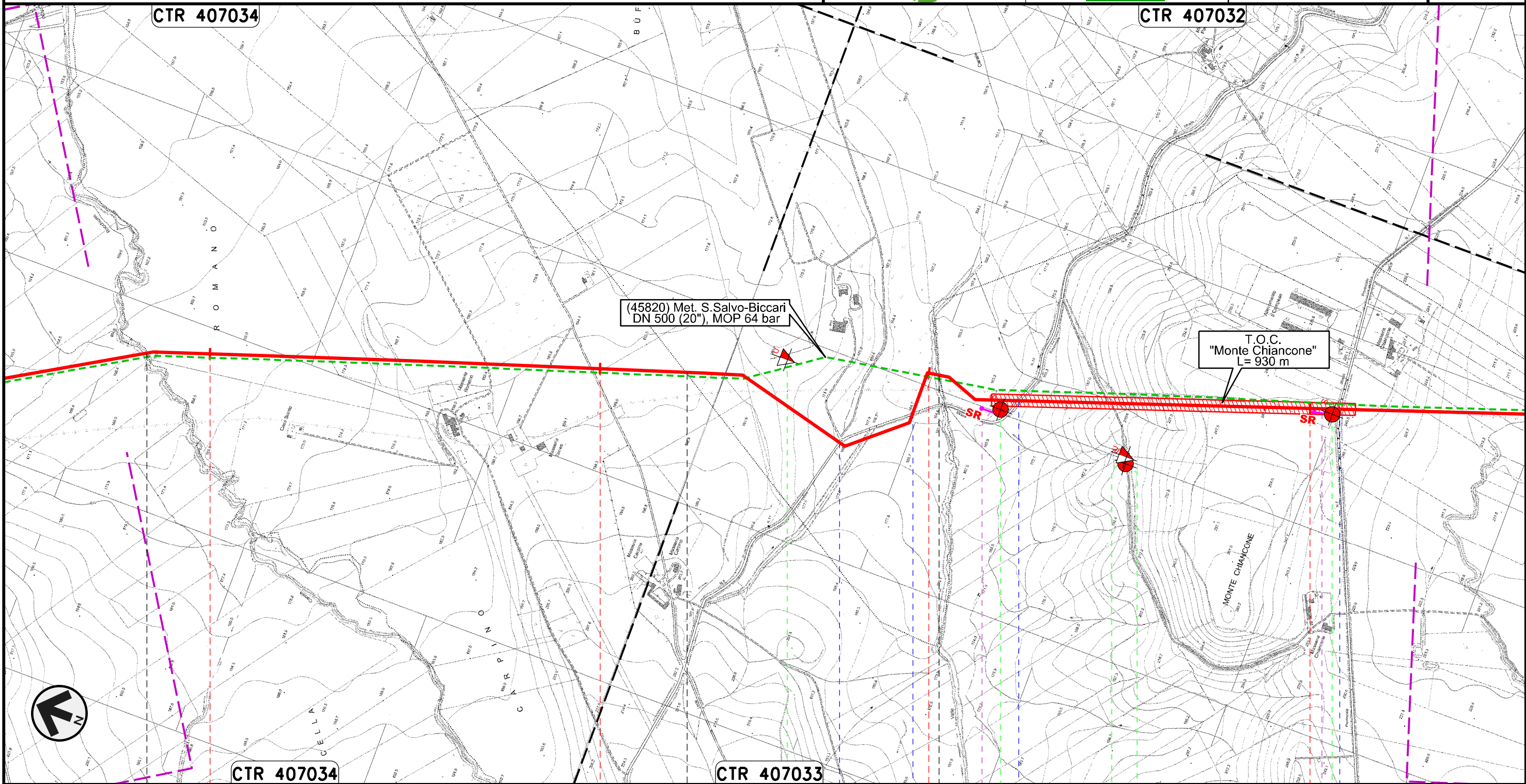
67	68	69	70
CASTELNUOVO DELLA DAUNIA FOGGIA			
Canale Giulio Toro	S.P. n.10	Canale della Riseca	Canale Pinciarella
		S.P. n. 16	Canale Pian Devoto
S57			CPTU51
1			0
1			1
M28			

Rifacimento METANODOTTO SAN SALVO – BICCARI
DN 650 (26"), DP 75 bar

00	11.01.19	EMISSIONE PER INTEGRAZIONE SIA	CAMILLONI	STROPPA	CAPRIOTTI
INDICE	DATA	REVISIONI	ELABORATO	VERIFICATO	APPROVATO
 			Dis.	PG-TPSG-122	
			Comm.	NR /17076	

Foglio
20
di 25
Scala
1:10000

CARTA DELLE INDAGINI GEOTECNICHE E GEOFISICHE



Il presente disegno e' di proprieta' aziendale - La Societa' tutelera' i propri diritti a termine di legge.

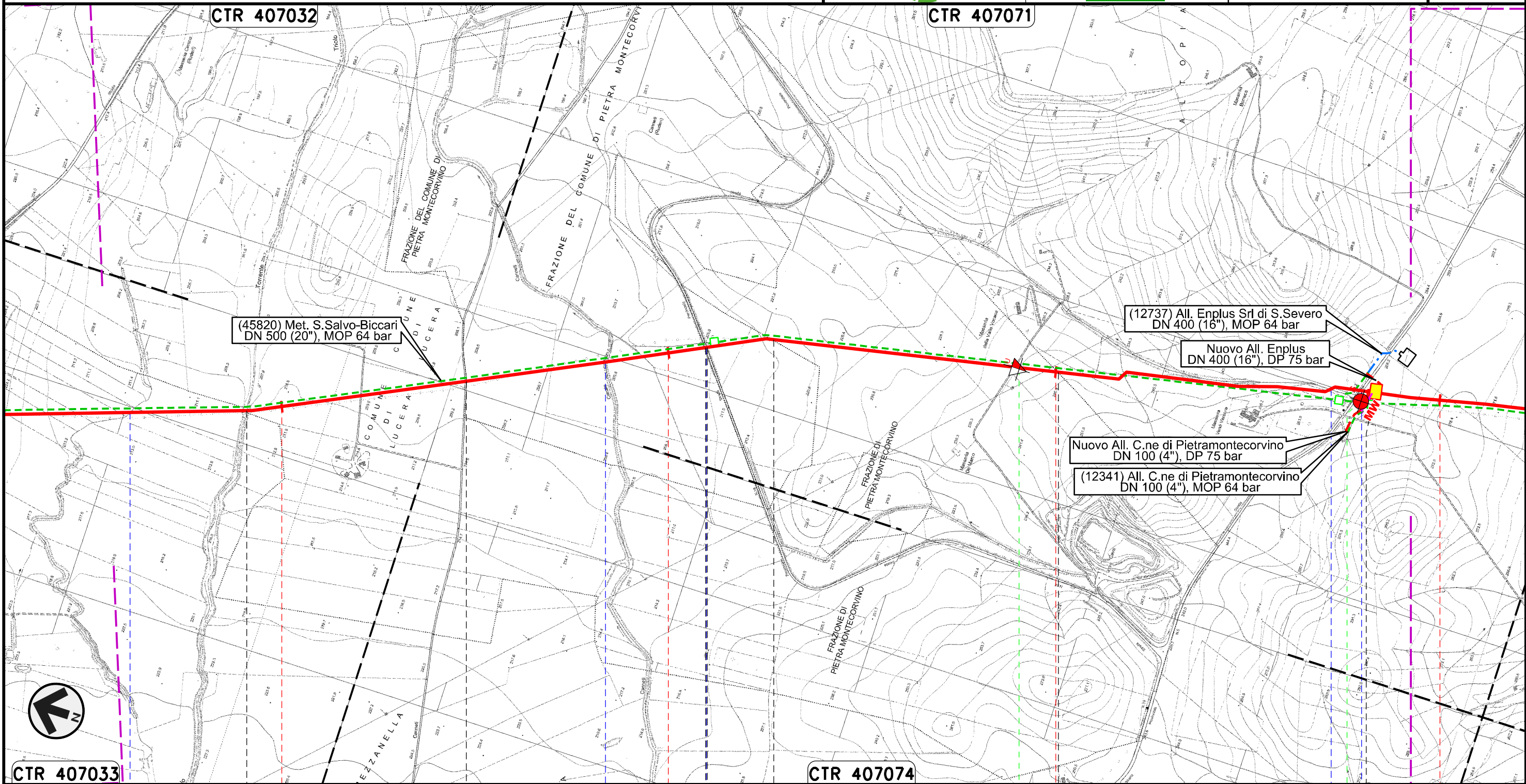
71	72	73	74
CASTELNUOVO DELLA DAUNIA	PIETRAMONTECORVINO	LUCERA FOGGIA	PIETRAMONTECORVINO
Canale Rocchione		S.P. n.6	S.P. n.7
		CPTU6i	S11v
		0	1
		1	1
		R7	R8

Rifacimento METANODOTTO SAN SALVO - BICCARI
DN 650 (26"), DP 75 bar

00	11.01.19	EMISSIONE PER INTEGRAZIONE SIA	CAMILLONI	STROPPA	CAPRIOTTI
INDICE	DATA	REVISIONI	ELABORATO	VERIFICATO	APPROVATO
			Dis.	PG-TPSG-122	
			Comm.	NR /17076	

Foglio
21
di 25
Scala
1:10000

CARTA DELLE INDAGINI GEOTECNICHE E GEOFISICHE



Il presente disegno e' di proprieta' aziendale - La Societa' tutelera' i propri diritti a termine di legge.

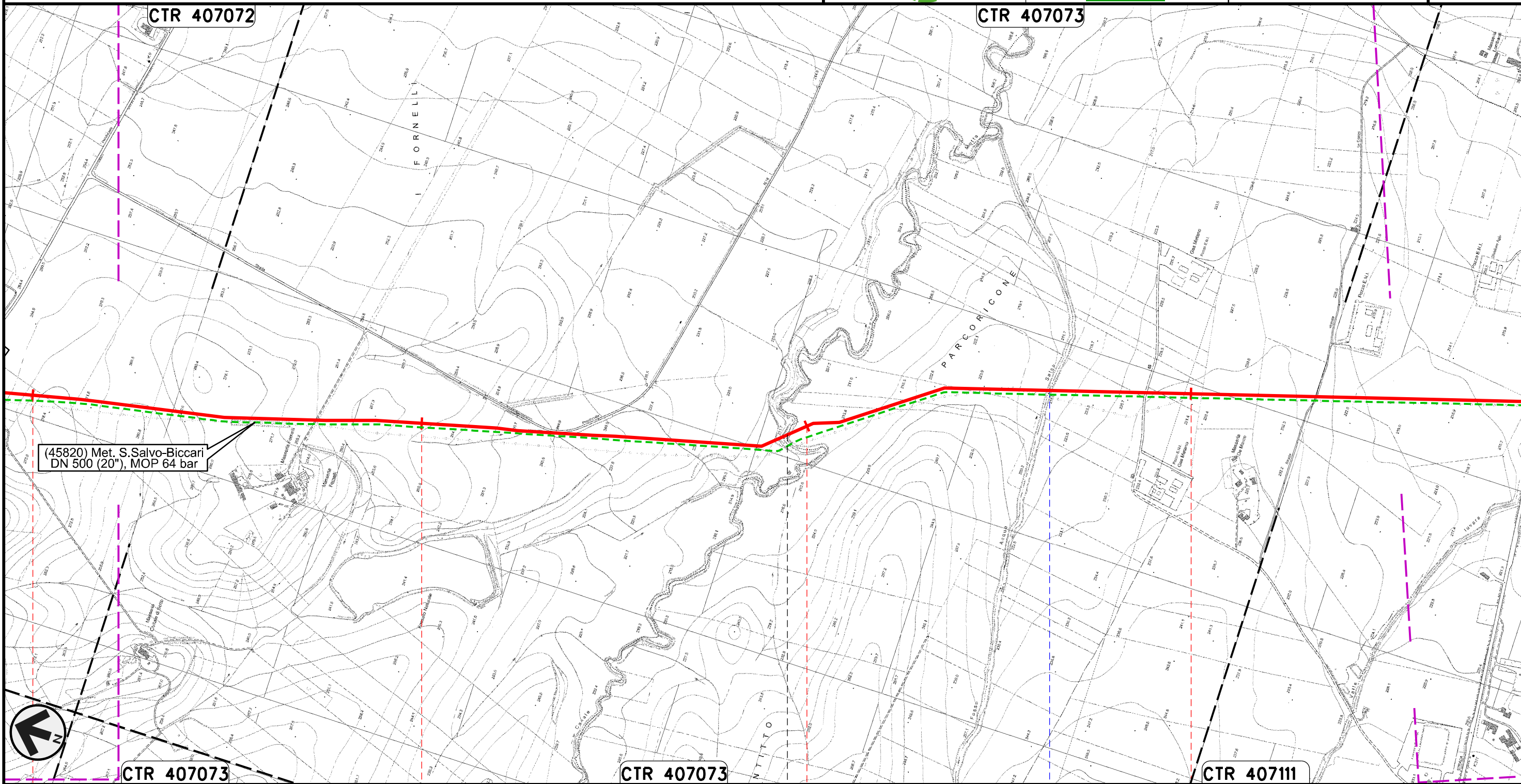
PIETRAMONTECORVINO	75	LUCERA	76	PIETRAMONTECORVINO	77	LUCERA	78	PIETRAMONTECORVINO
				FOGGIA				
Torrente Triolo	Torrente Triolo II	Canale Canneti	S.P. n.18			Fosso	S.P. n.5	
					CPTU71	S58		
					0	1		
					1	1		
						M29		

Rifacimento METANODOTTO SAN SALVO – BICCARI
DN 650 (26"), DP 75 bar

00	11.01.19	EMISSIONE PER INTEGRAZIONE SIA	CAMILLONI	STROPPA	CAPRIOTTI
INDICE	DATA	REVISIONI	ELABORATO	VERIFICATO	APPROVATO
			Dis.	PG-TPSG-122	
			Comm.	NR /17076	

Foglio
22
di 25
Scala
1:10000

CARTA DELLE INDAGINI GEOTECNICHE E GEOFISICHE



Il presente disegno e' di proprieta' aziendale - La Societa' tutelera' i propri diritti a termine di legge.

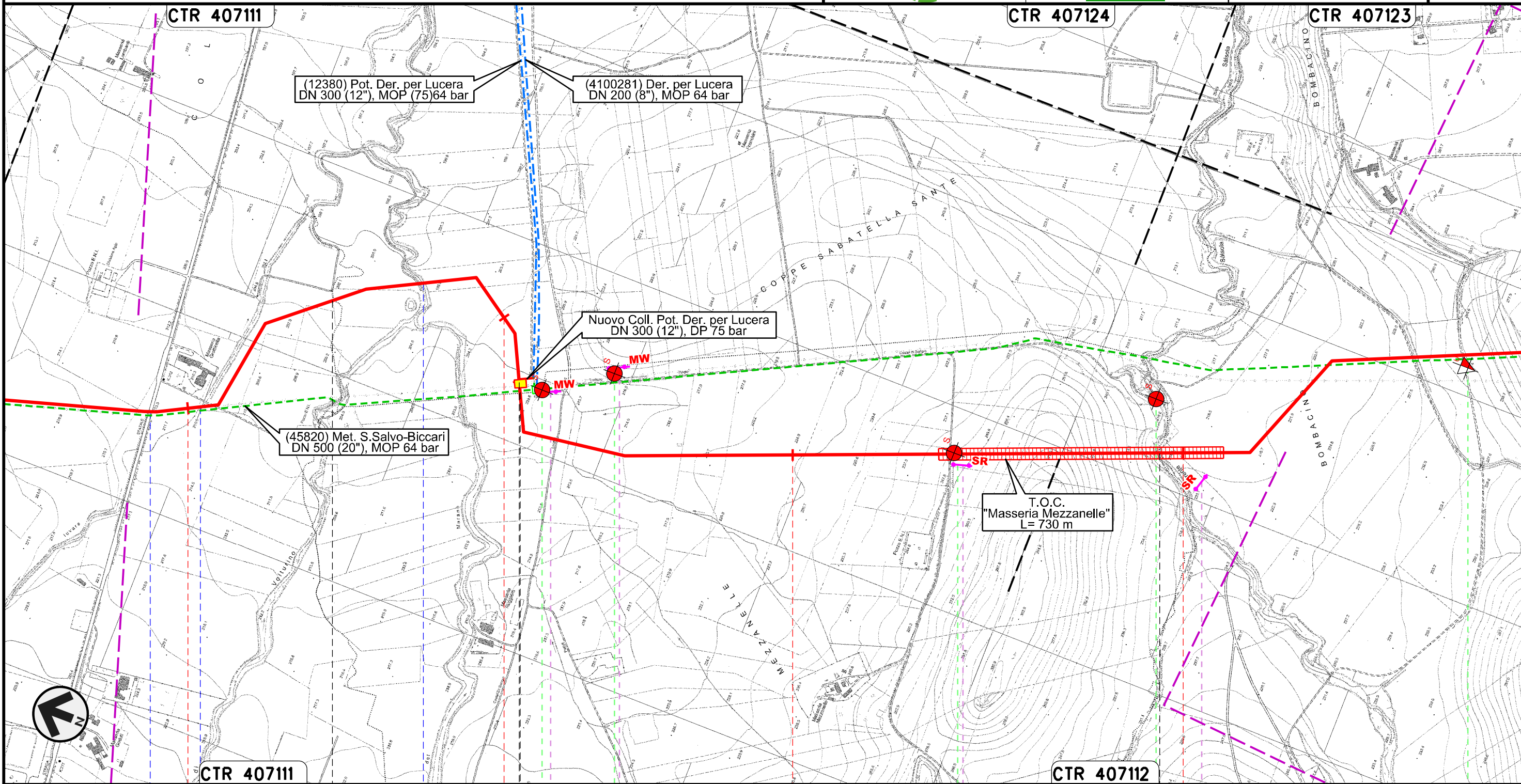
78	79	80	81
PIETRAMONTECORVINO		FOGGIA	VOLTURINO
		● Canale Motta Montecorvino	● Fosso Acqua Salsa

Rifacimento METANODOTTO SAN SALVO – BICCARI
DN 650 (26"), DP 75 bar

00	11.01.19	EMISSIONE PER INTEGRAZIONE SIA	CAMILLONI	STROPPA	CAPRIOTTI
INDICE	DATA	REVISIONI	ELABORATO	VERIFICATO	APPROVATO
			Dis.	PG-TPSG-122	
			Comm.	NR /17076	

Foglio
23
di 25
Scala
1:10000

CARTA DELLE INDAGINI GEOTECNICHE E GEOFISICHE



Il presente disegno e' di proprieta' aziendale - La Societa' tutelera' i propri diritti a termine di legge.



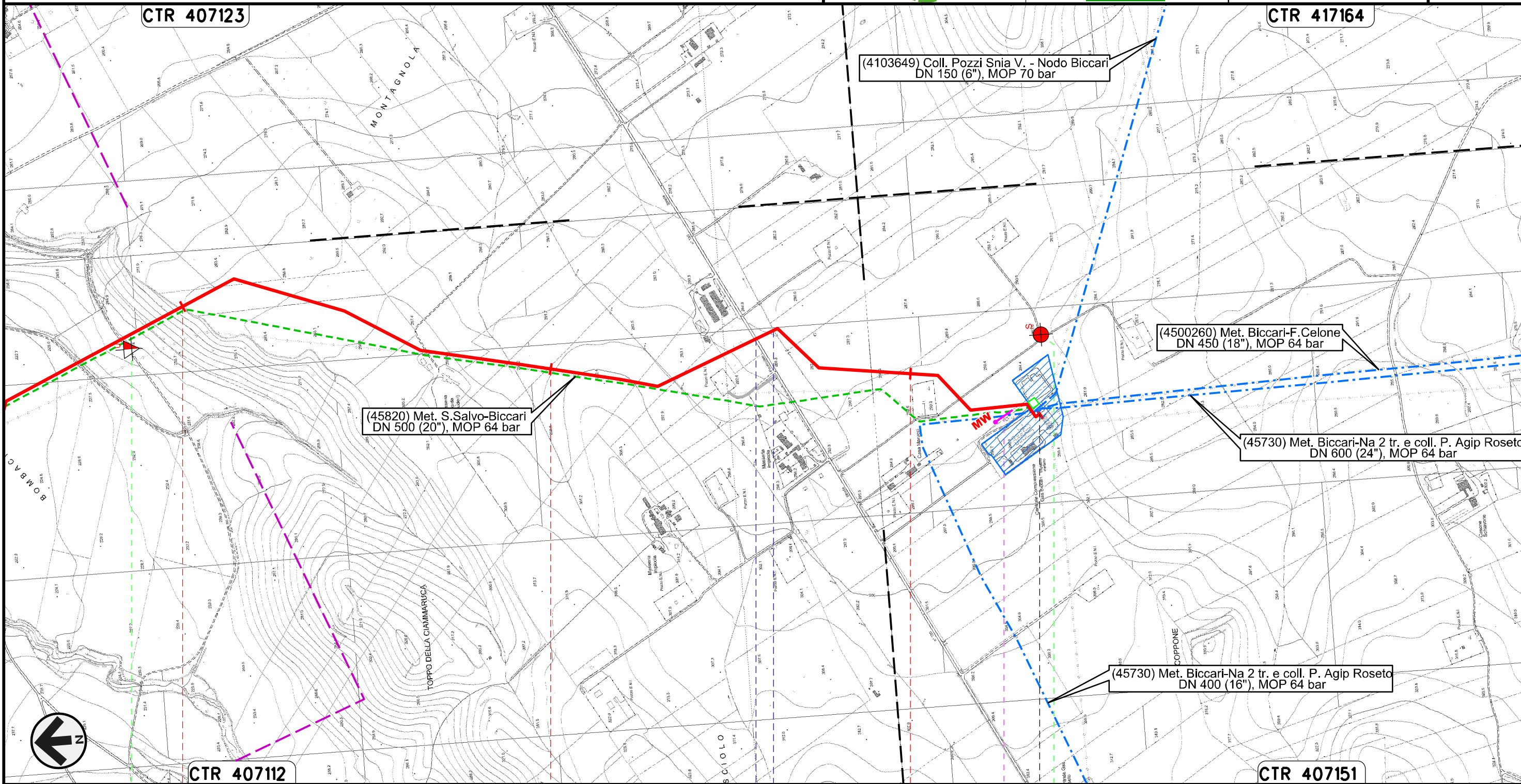
CTR 407111		CTR 407112		CTR 407112		CTR 407123	
82	83	84	85				
VOLTURINO		LUCERA		ALBERONA		BICCARI	
				FOGGIA			
		PIDI n.14 km 83+176					
S.S. n. 17	Fosso	Torrente Casanova			Torrente Salsola		
		S59	S12v	S15v	S16v		CPTU26
		1	1	2	0		0
		1	2	0	2		0
		M30	M1	R1	R2		

Rifacimento METANODOTTO SAN SALVO - BICCARI
DN 650 (26"), DP 75 bar

00	11.01.19	EMISSIONE PER INTEGRAZIONE SIA	CAMILLONI	STROPPA	CAPRIOTTI
INDICE	DATA	REVISIONI	ELABORATO	VERIFICATO	APPROVATO
			Dis.	PG-TPSG-122	
			Comm.	NR /17076	

Foglio
24
di 25
Scala
1:10000

CARTA DELLE INDAGINI GEOTECNICHE E GEOFISICHE



86 87 88 88+390

BICCARI
FOGGIA

Nodo di Biccari n.1029 km 88+390

S.P. n.130 Fosso

CPTU26

S60

0
0

1
1

M31

Il presente disegno e' di proprieta' aziendale - La Societa' tutelera' i propri diritti a termine di legge.

00	11.01.19	EMISSIONE PER INTEGRAZIONE SIA	CAMILLONI	STROPPA	CAPRIOTTI
INDICE	DATA	REVISIONI	ELABORATO	VERIFICATO	APPROVATO
 			Dis.	PG-TPSG-122	
			Comm.	NR /17076	

CARTA DELLE INDAGINI GEOTECNICHE E GEOFISICHE

LEGENDA

SIMBOLOGIA CARTOGRAFICA

- | | | | |
|--|---|--|---|
| | Metanodotto in progetto | | Altre condotte di terzi |
| | Metanodotti in esercizio | | Altri metanodotti in progetto |
| | Metanodotti da porre fuori esercizio e recuperare | | Gallerie, Tunnel, Mini-Microtunnel, Raise Boring, T.O.C. e Direct Pipe. |
| | Aree impianti stacco-terminale in progetto | | Impianti di linea in progetto |
| | Aree impianti stacco-terminale esistenti | | Impianti di linea su rete in esercizio |
| | Limite sovrapposizione fogli | | Impianti di linea da porre fuori esercizio e recuperare |
| | | | Nuova viabilita' |
| | | | Viabilita' in programma |
| | | | Metanodotto S.G.I. Larino-Chieti DN 600(24"), DP 75 bar (in corso di progettazione) |

SIMBOLOGIA MECCANICA

- Punto di intercettazione di linea (P.I.L.)
- Punto di intercettazione di derivazione importante (P.I.D.I.)
- Punto di intercettazione di derivazione semplice con stacco da P.I.L. (P.I.D.S.)
- Punto di intercettazione e derivazione semplice con stacco da Linea (P.I.D.S.)
- Punto di intercettazione con discaggio di allacciamento (P.I.D.A.)
- Punto predisposto per il discaggio di allacciamento (P.P.D.A.)
- Punto di sezionamento elettrico terminale (P.S.E.T.)
- Stazione predisposta per lancio e ricevimento PIG
- Impianto di riduzione/egolazione della pressione

LEGENDA TEMATICA

INDAGINI PUNTUALI

- Sn** Sondaggio a carotaggio continuo
- Sn** Sondaggio a carotaggio continuo che intercetta il substrato
- CPTUn** Prova penetrometrica statica con piezcono
- DPSHn** Prova penetrometrica dinamica super pesante
- Tn** Trincea o pozzetto esplorativo

INDAGINI LINEARI

- Rn** Profilo sismico a rifrazione
- Mn** MASW
- ERTn** Tomografia elettrica
- GPR/R** Georadar

Progressiva chilometrica	N.	
Comuni		
Province		
Impianti		
Attraversamenti	 <small>TIPOLOGIA ATTRAVERSATA (SS n. **, corso d'acqua, ferrovia, ecc.)</small>	
Indagini Puntuali	Sn	CPTUn DPSHn Tn
Standard Penetration Test (SPT)	n°	
Campioni Geotecnici	n°	
Indagini Lineari	Rn	Mn ERTn GPR/R

Il presente disegno è di proprietà aziendale - La Società tutela i propri diritti a termine di legge.