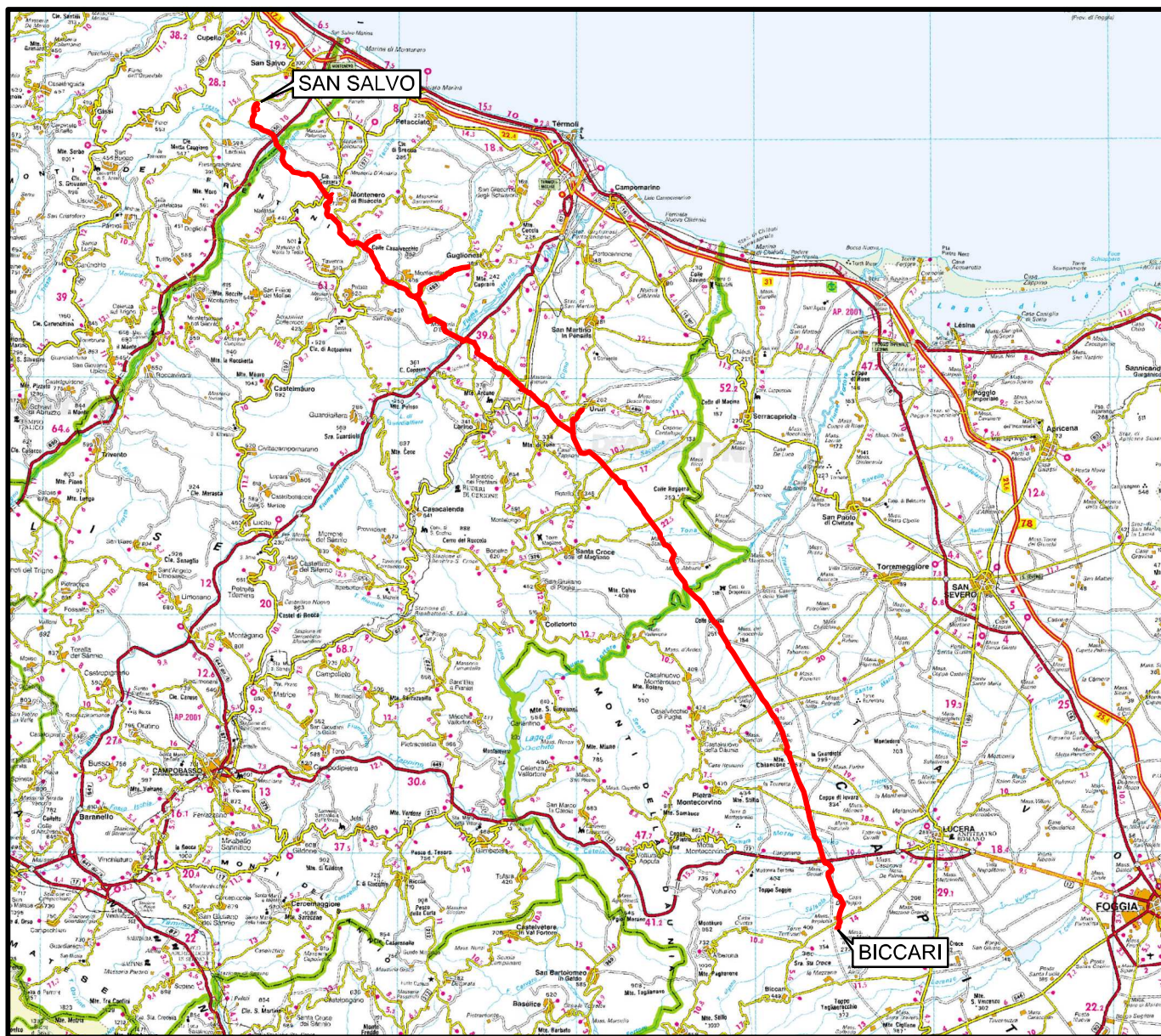




Il presente disegno e' di proprieta' aziendale - La Societa' tutelera' i propri diritti a termine di legge.



COROGRAFIA Scala 1:500.000



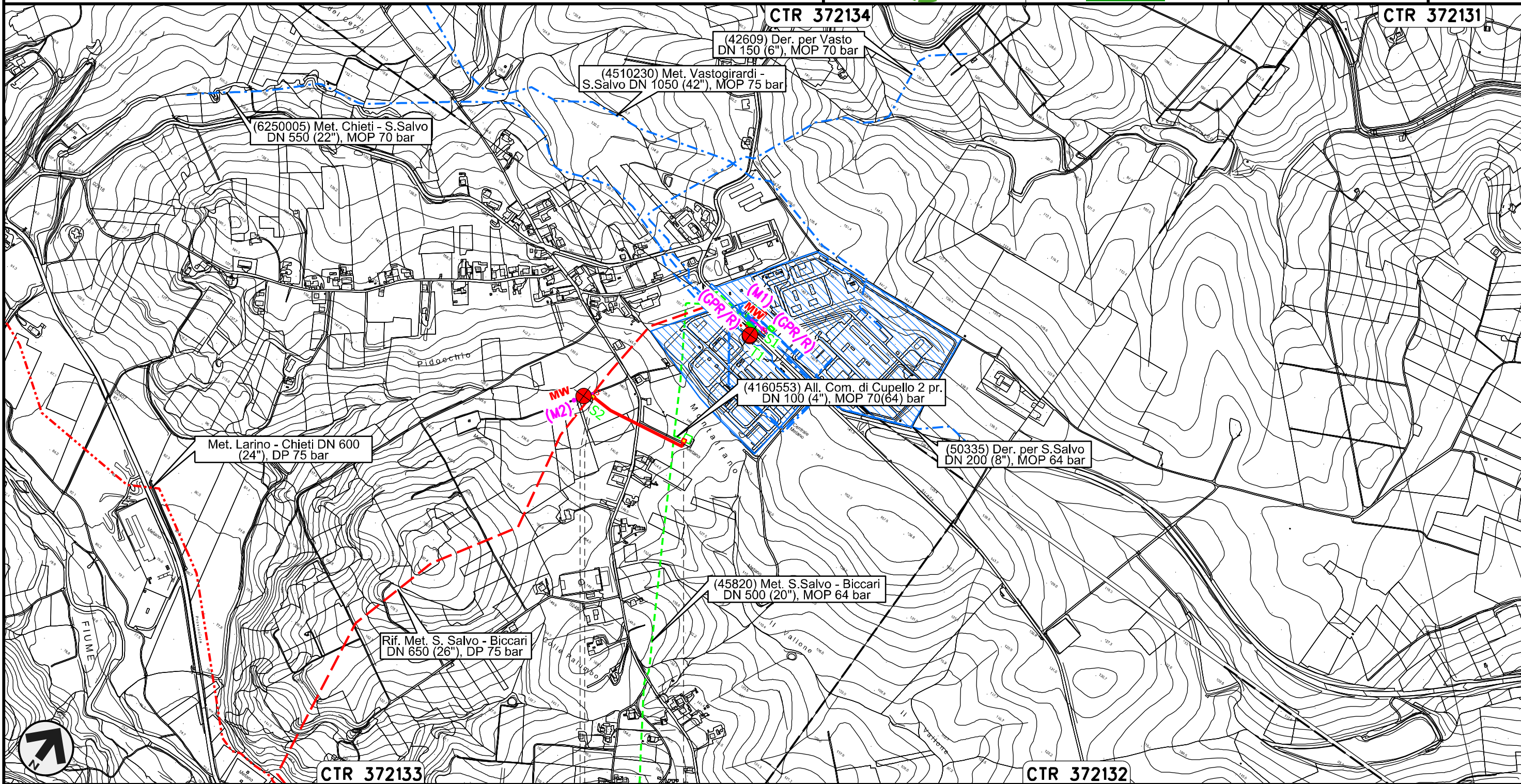
00	11.01.19	EMISSIONE PER INTEGRAZIONE SIA	CAMILLONI	STROPPA	CAPRIOTTI
INDICE	DATA	REVISIONI	ELABORATO	VERIFICATO	APPROVATO
 			Dis. PG-TPSG-222		
			Fg. 1 di 23		
OPERE CONNESSE SU RIF. MET. SAN SALVO - BICCARI DN 650 (26"), DP 75 bar			Comm. NR /17076		
			INDICE	00	
CARTA DELLE INDAGINI GEOTECNICHE E GEOFISICHE			Scala 1:10000		
			Sostituisce il .....		

Nuovo Allacciamento Comune di Cupello 2 ^ Presa  
DN 100 (4"), DP 75 bar

00	11.01.19	EMISSIONE PER INTEGRAZIONE SIA	CAMILLONI	STROPPA	CAPRIOTTI
INDICE	DATA	R E V I S I O N I	ELABORATO	VERIFICATO	APPROVATO
			Dis.	PG-TPSG-222	
			Comm.	NR /17076	

Foglio  
**2**  
di 23  
Scala  
1:10000

CARTA DELLE INDAGINI GEOTECNICHE E GEOFISICHE



Il presente disegno e' di proprieta' aziendale - La Societa' tutelera' i propri diritti a termine di legge.

CTR 372133

0+000      0+290

CTR 372132

CUPELLO  
CHIETI

PIDS n.1  
km 0+004

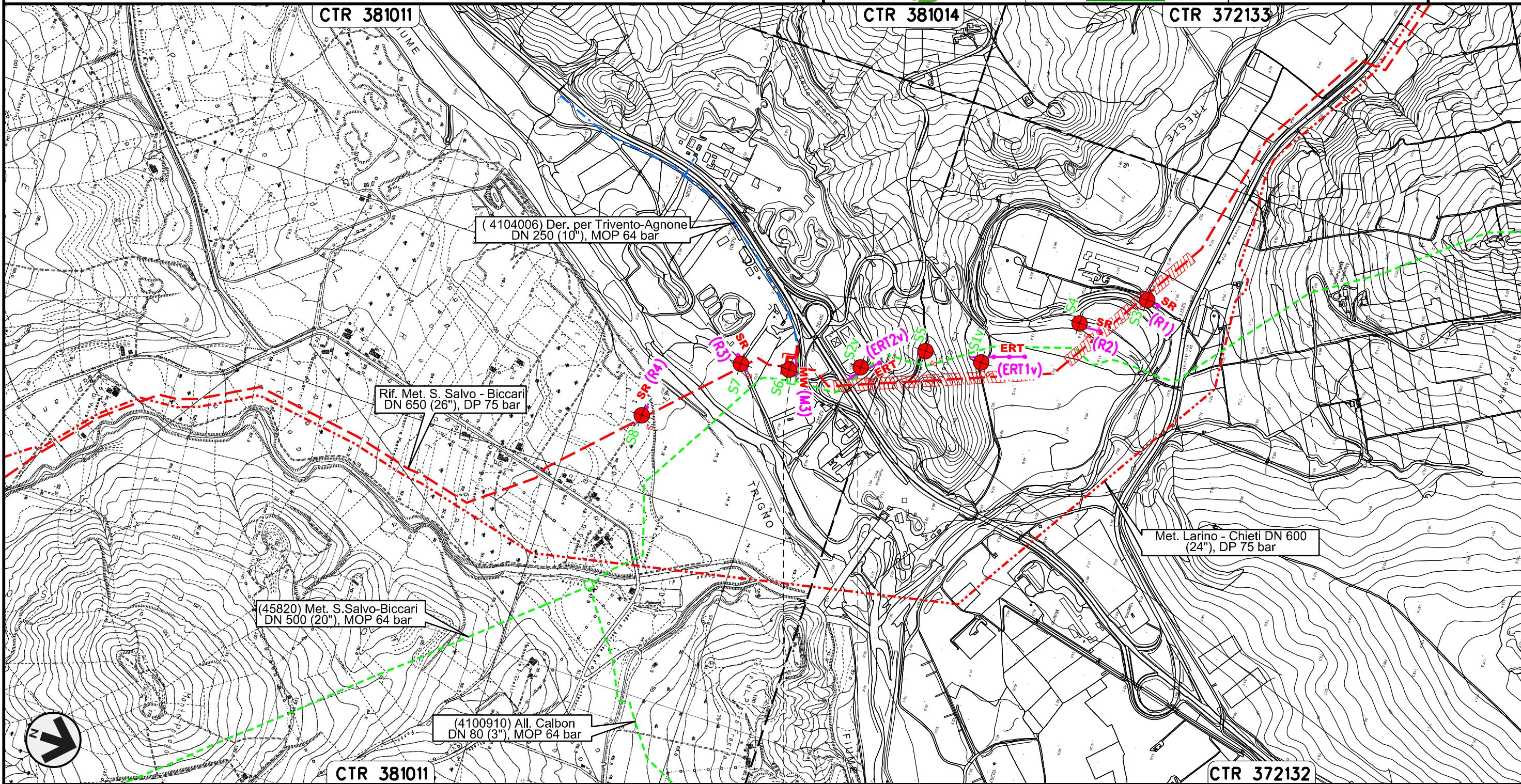
PIDA n.2

Nuovo Stacco Derivazione per Trivento-Agnone  
DN 250 (10"), DP 75 bar

00	11.01.19	EMISSIONE PER INTEGRAZIONE SIA	CAMILLONI	STROPPA	CAPRIOTTI
INDICE	DATA	REVISIONI	ELABORATO	VERIFICATO	APPROVATO
			Dis.	PG-TPSG-222	
			Comm.	NR /17076	

Foglio  
**3**  
di 23  
Scala  
1:10000

CARTA DELLE INDAGINI GEOTECNICHE E GEOFISICHE



0+000 0+094

LENTELLA  
CHIETI

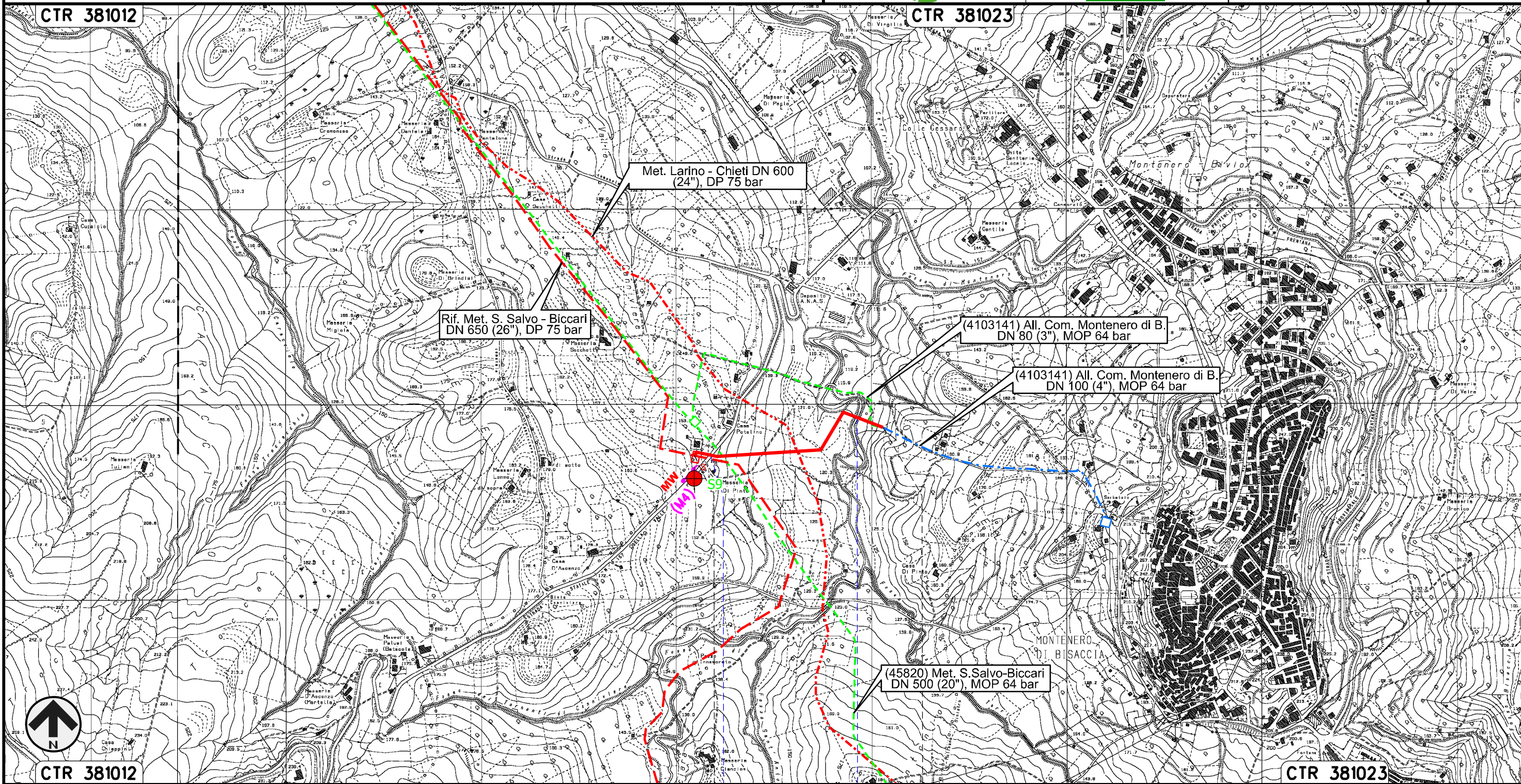
Il presente disegno e' di proprieta' aziendale - La Societa' tutelera' i propri diritti a termine di legge.

Nuovo Allacciamento Comune di Montenero di Bisaccia  
DN 100 (4"), DP 75 bar

00	11.01.19	EMISSIONE PER INTEGRAZIONE SIA	CAMILIONI	STROPPA	CAPRIOTTI
INDICE	DATA	REVISIONI	ELABORATO	VERIFICATO	APPROVATO
			Dis.	PG-TPSG-222	
			Comm.	NR /17076	

Foglio  
4  
di 23  
Scala  
1:10000

CARTA DELLE INDAGINI GEOTECNICHE E GEOFISICHE



0+000                      0+554

MONTENERO DI BISACCIA  
CAMPOBASSO

● S.P. n.163                      ● Fosso di Canniviere

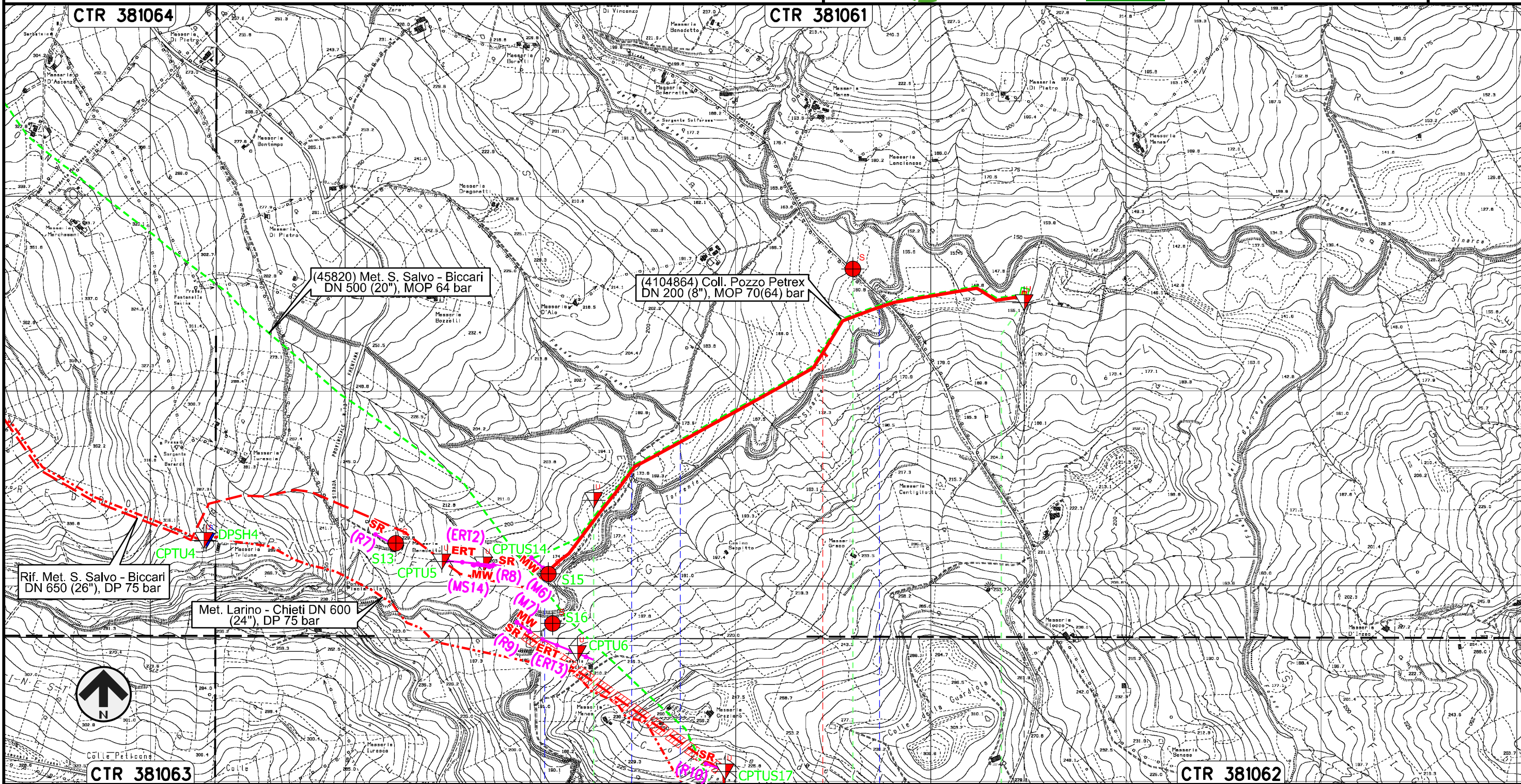
Il presente disegno e' di proprieta' aziendale - La Societa' tutelera' i propri diritti a termine di legge.

Nuovo Allacciamento Pozzo Petrex  
DN 200 (8"), DP 75 bar

00	11.01.19	EMISSIONE PER INTEGRAZIONE SIA	CAMILLONI	STROPPA	CAPRIOTTI
INDICE	DATA	REVISIONI	ELABORATO	VERIFICATO	APPROVATO
			Dis. PG-TPSG-222		
			Comm. NR /17076		

Foglio  
**5**  
di 23  
Scala  
1:10000

CARTA DELLE INDAGINI GEOTECNICHE E GEOFISICHE



Il presente disegno e' di proprieta' aziendale - La Societa' tutelera' i propri diritti a termine di legge.

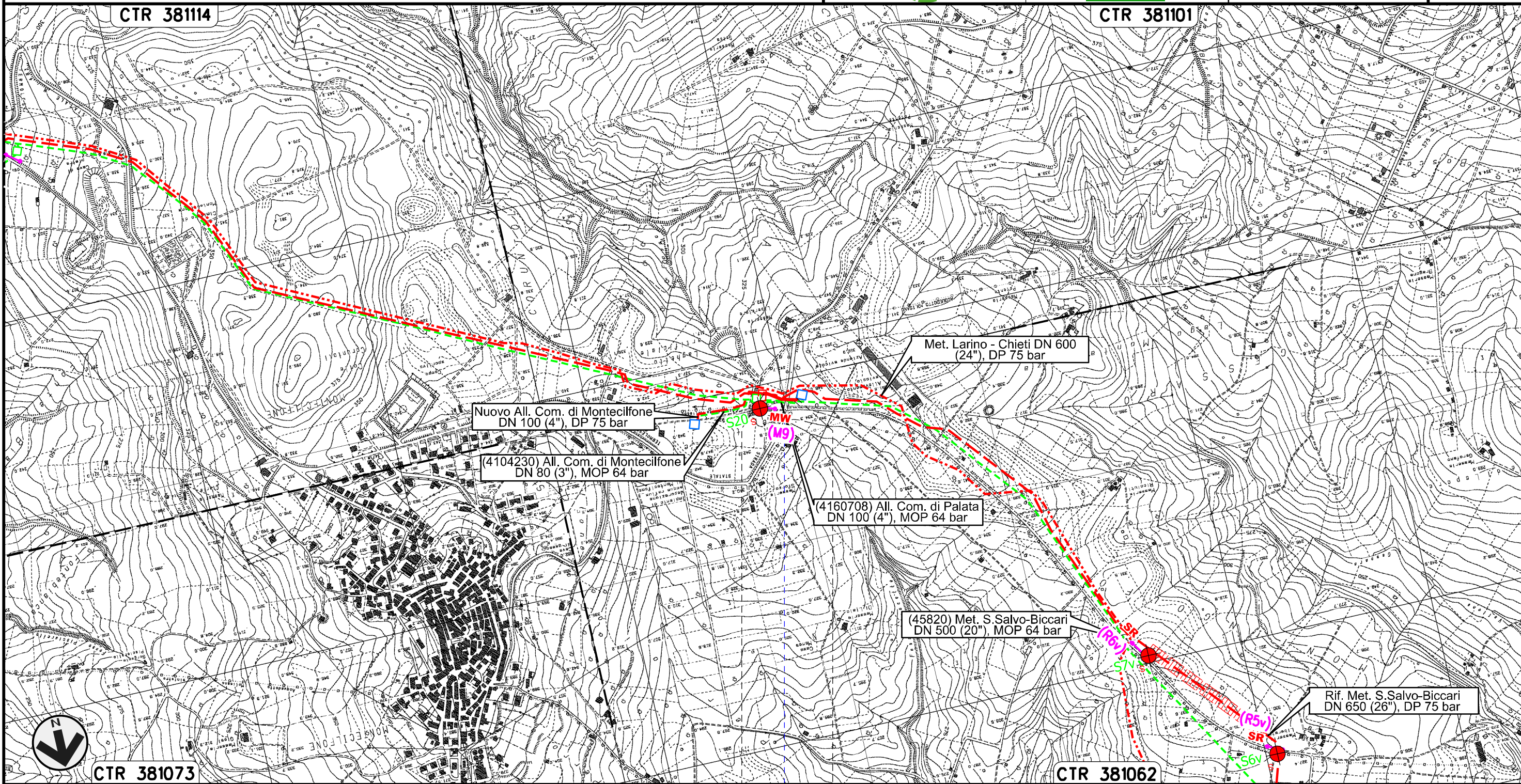
0+000	1	1+598
MONTENERO DI BISACCIA		
CAMPOBASSO		
Fosso	Fosso	Fosso Piscone
	Torrente Sinarca	
		PIDA n.1
CPTU8i	S1a	CPTU9i
0	2	0
1	0	1

Nuovo Allacciamento Comune di Palata  
DN 100 (4"), DP 75 bar

00	11.01.19	EMISSIONE PER INTEGRAZIONE SIA	CAMILLONI	STROPPA	CAPRIOTTI
INDICE	DATA	REVISIONI	ELABORATO	VERIFICATO	APPROVATO
			Dis.	PG-TPSG-222	
			Comm.	NR /17076	

Foglio  
**6**  
di 23  
Scala  
1:10000

CARTA DELLE INDAGINI GEOTECNICHE E GEOFISICHE



0+000    0+091

PALATA  
CAMPOBASSO

S.P. n.168

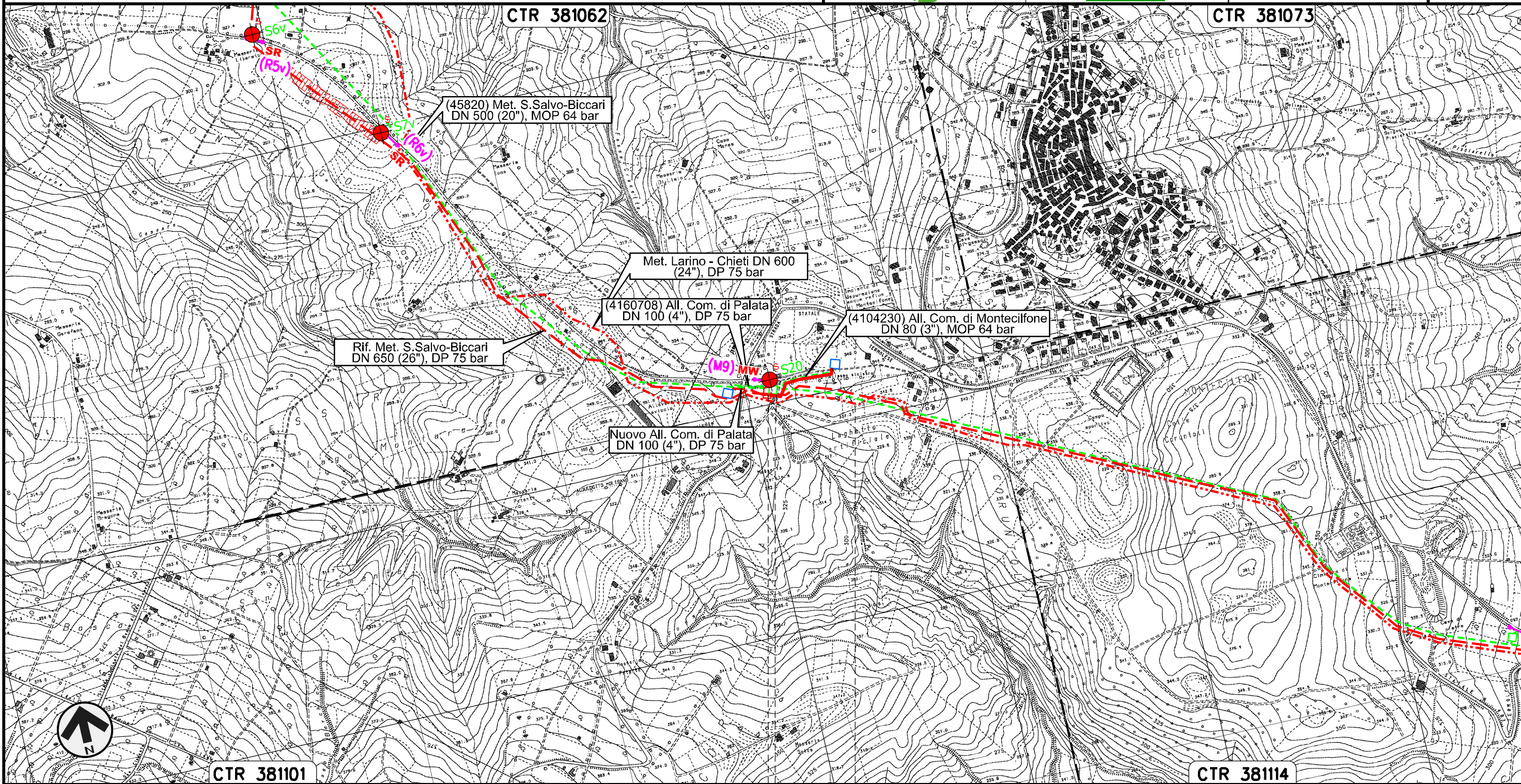
Il presente disegno e' di proprieta' aziendale - La Societa' tutelera' i propri diritti a termine di legge.

Nuovo Allacciamento Comune di Montecilfone  
DN 100 (4"), DP 75 bar

00	11.01.19	EMISSIONE PER INTEGRAZIONE SIA	CAMILLONI	STROPPA	CAPRIOTTI
INDICE	DATA	REVISIONI	ELABORATO	VERIFICATO	APPROVATO
			Dis.	PG-TPSG-222	
			Comm.	NR /17076	

Foglio  
**7**  
di 23  
Scala  
1:10000

CARTA DELLE INDAGINI GEOTECNICHE E GEOFISICHE



Il presente disegno e' di proprieta' aziendale - La Societa' tutelera' i propri diritti a termine di legge.

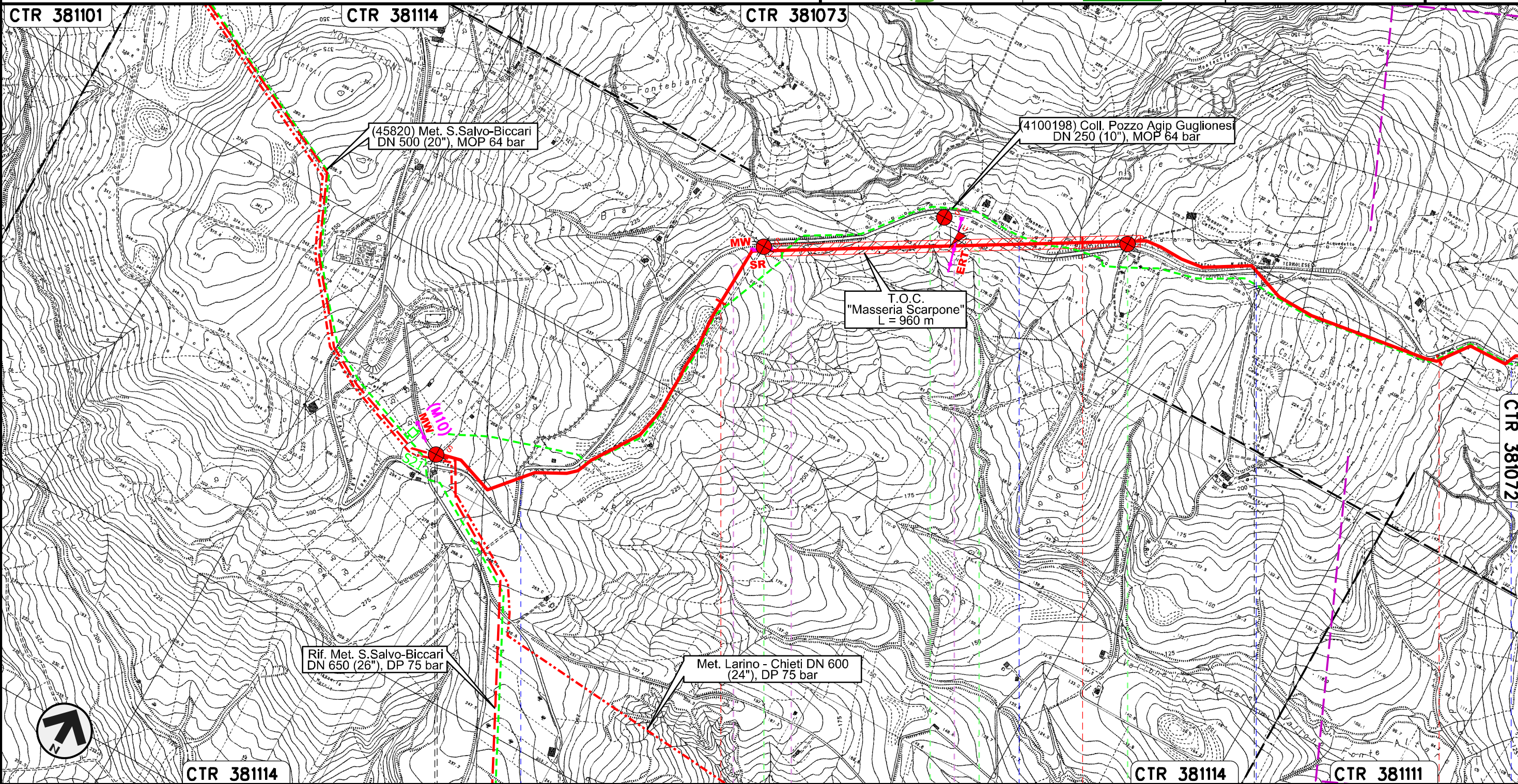
CTR 381101

CTR 381114

0+000      0+205



CARTA DELLE INDAGINI GEOTECNICHE E GEOFISICHE



Il presente disegno e' di proprieta' aziendale - La Societa' tutelera' i propri diritti a termine di legge.



	0+000	1	2	3
	MONTECILFONE		GUGLIONESI	
	CAMPOBASSO			
	S.P. n.168	S.P. n.168	S.P. n.168	S.P. n.168
	S2a	S3a CPTU1a	S4a	
	1	2 0	1	
	1	1 1	1	
	M32 R24	ERT11		

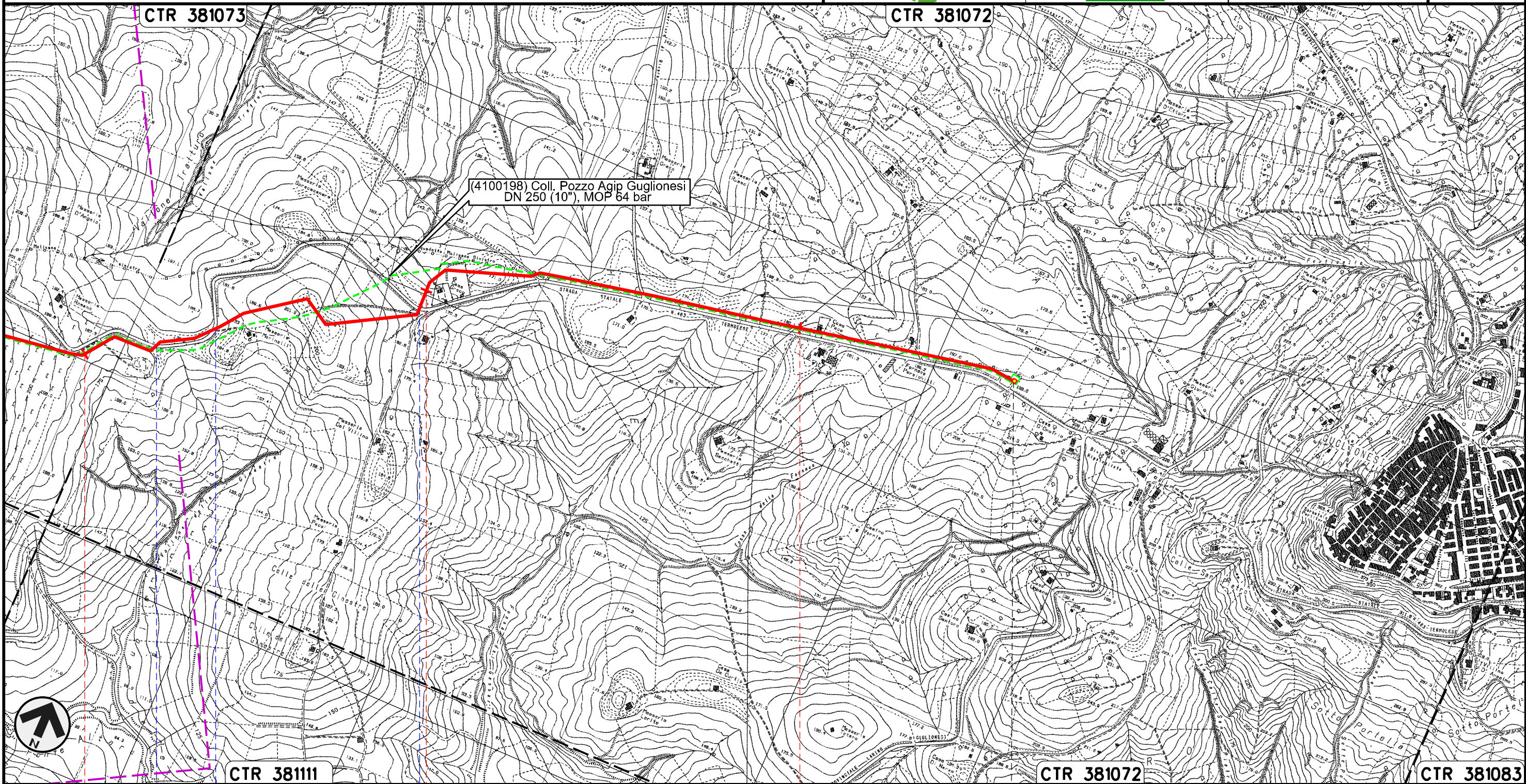


Nuovo Allacciamento Comune di Guglionesi  
DN 100 (4"), DP 75 bar

00	11.01.19	EMISSIONE PER INTEGRAZIONE SIA	CAMILLONI	STROPPA	CAPRIOTTI
INDICE	DATA	REVISIONI	ELABORATO	VERIFICATO	APPROVATO
			Dis.	PG-TPSG-222	
			Comm.	NR /17076	

Foglio  
**9**  
di 23  
Scala  
1:10000

CARTA DELLE INDAGINI GEOTECNICHE E GEOFISICHE



Il presente disegno e' di proprieta' aziendale - La Societa' tutelera' i propri diritti a termine di legge.



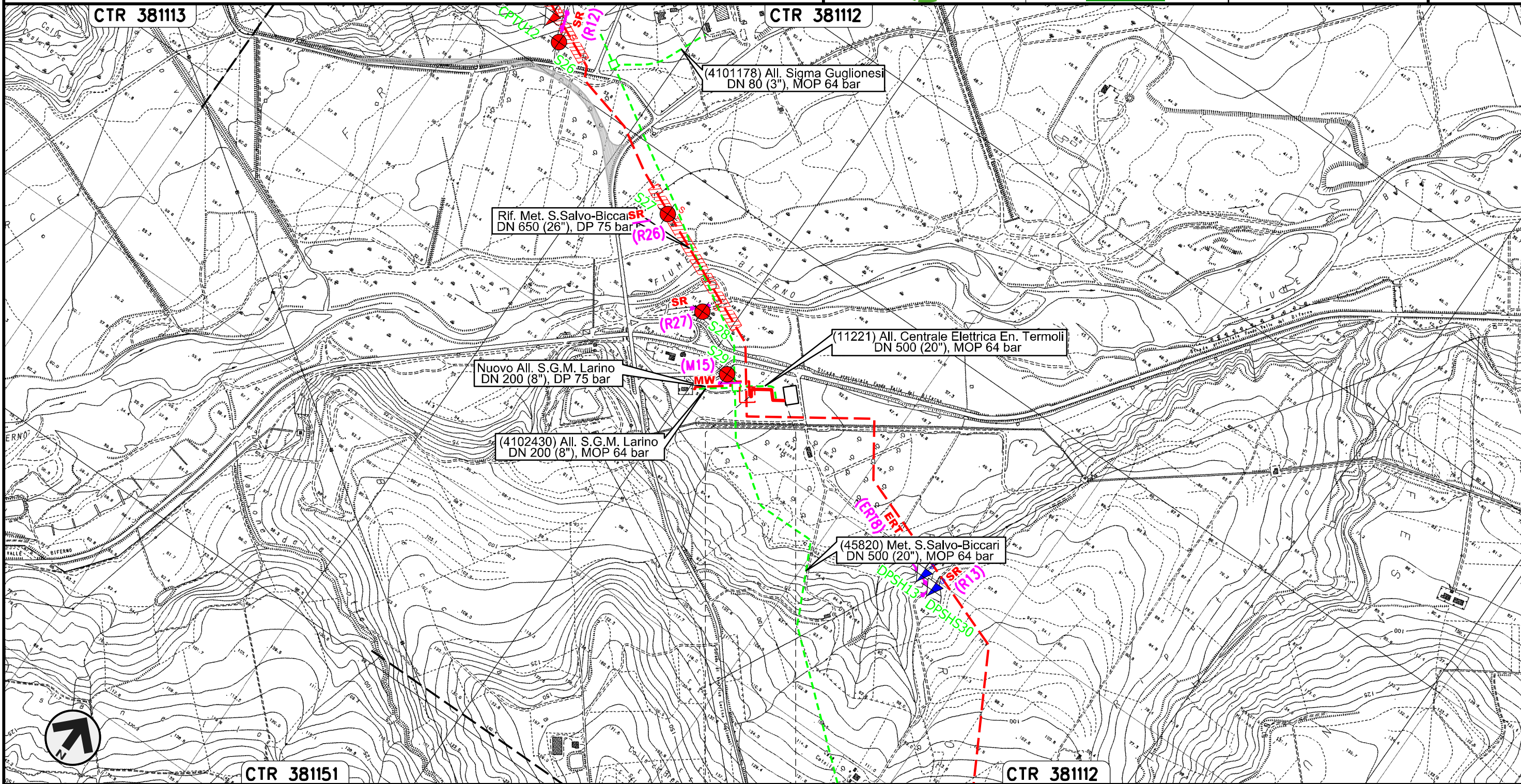
3	4	5	5+572	CTR 381072	CTR 381083
GUGLIONESI					
CAMPOBASSO					
S.P. n.168	S.P. n.168	S.P. n.168	PIDA n.2		

Rifacimento Allacciamento Centrale Elettrica Termoli  
DN 500 (20"), DP 75 bar

00	11.01.19	EMISSIONE PER INTEGRAZIONE SIA	CAMILLONI	STROPPA	CAPRIOTTI
INDICE	DATA	R E V I S I O N I	ELABORATO	VERIFICATO	APPROVATO
			Dis.	PG-TPSG-222	
			Comm.	NR /17076	

Foglio  
**10**  
di 23  
Scala  
1:10000

CARTA DELLE INDAGINI GEOTECNICHE E GEOFISICHE



Il presente disegno e' di proprieta' aziendale - La Societa' tutelera' i propri diritti a termine di legge.

0+000 0+140

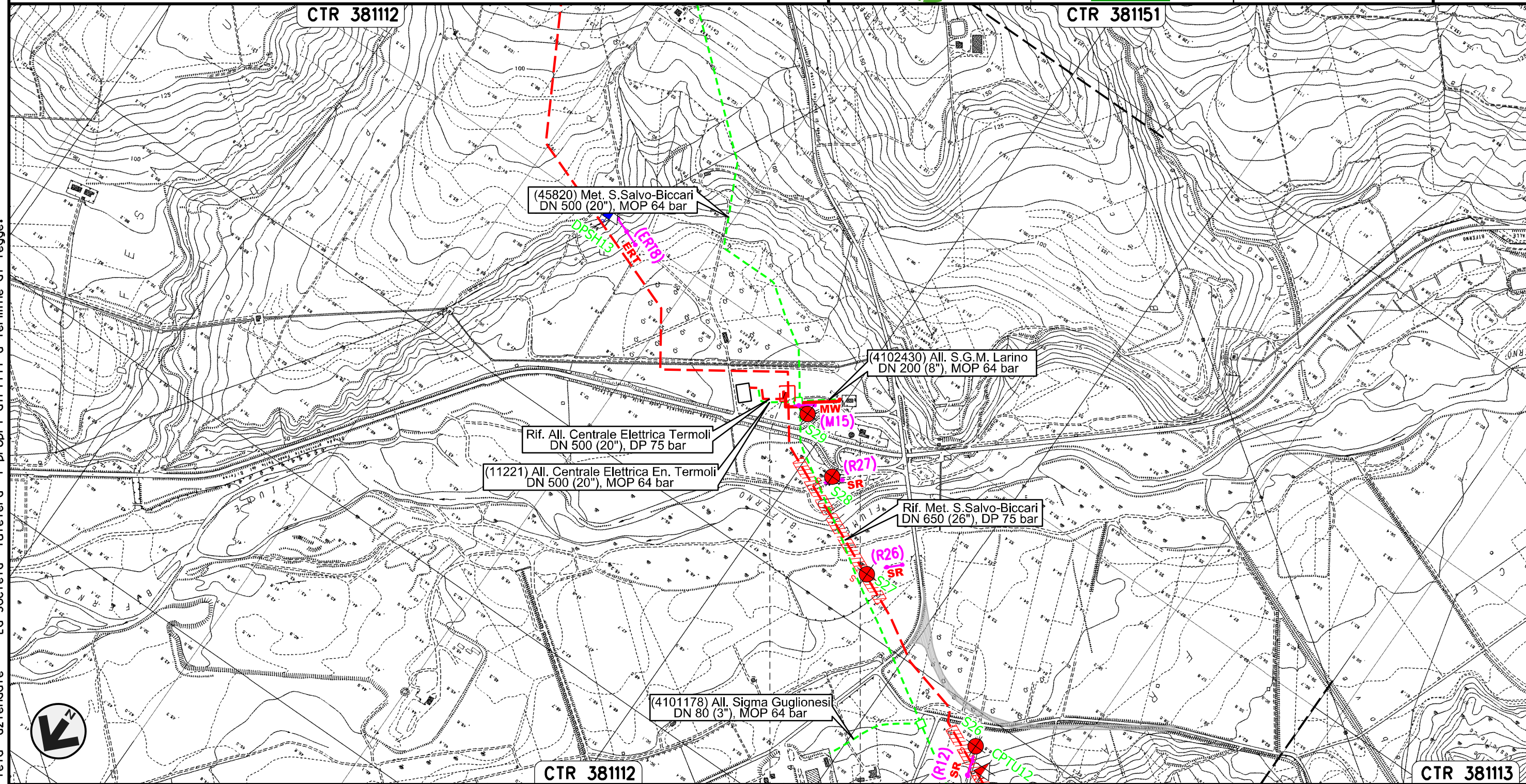
LARINO  
CAMPOBASSO

Nuovo Allacciamento S.G.M. Larino  
DN 200 (8"), DP 75 bar

00	11.01.19	EMISSIONE PER INTEGRAZIONE SIA	CAMILLONI	STROPPA	CAPRIOTTI
INDICE	DATA	REVISIONI	ELABORATO	VERIFICATO	APPROVATO
			Dis.	PG-TPSG-222	
			Comm.	NR /17076	

Foglio  
**11**  
di 23  
Scala  
1:10000

CARTA DELLE INDAGINI GEOTECNICHE E GEOFISICHE



Il presente disegno e' di proprieta' aziendale - La Societa' tutelera' i propri diritti a termine di legge.

0+000    0+197

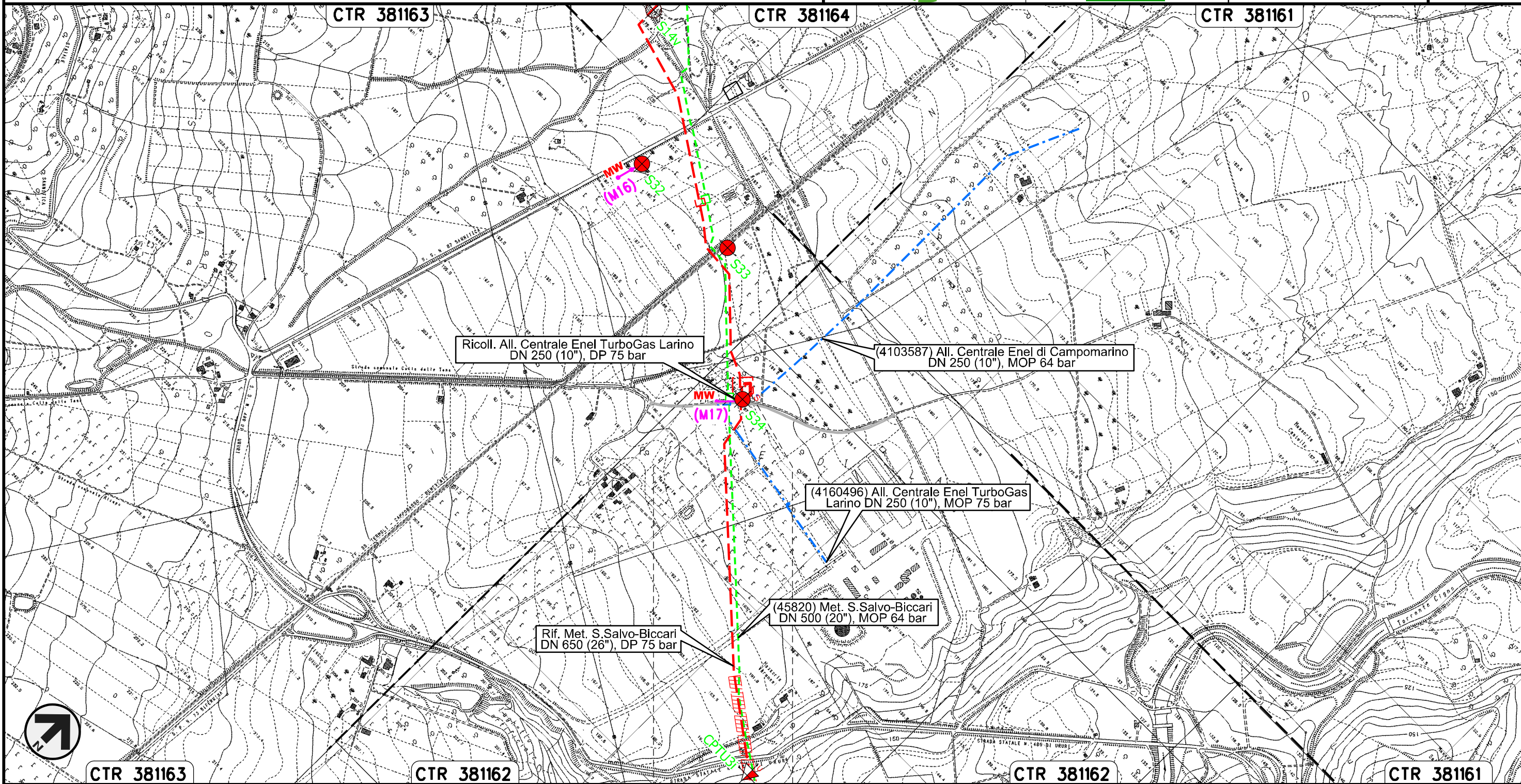
LARINO  
CAMPOBASSO

Nuovo Stacco Allacciamento Centrale Enel Campomarino  
DN 250 (10"), DP 75 bar

00	11.01.19	EMISSIONE PER INTEGRAZIONE SIA	CAMILLONI	STROPPA	CAPRIOTTI
INDICE	DATA	REVISIONI	ELABORATO	VERIFICATO	APPROVATO
			Dis. PG-TPSG-222		
			Comm. NR /17076		

Foglio  
**12**  
di 23  
Scala  
1:10000

CARTA DELLE INDAGINI GEOTECNICHE E GEOFISICHE



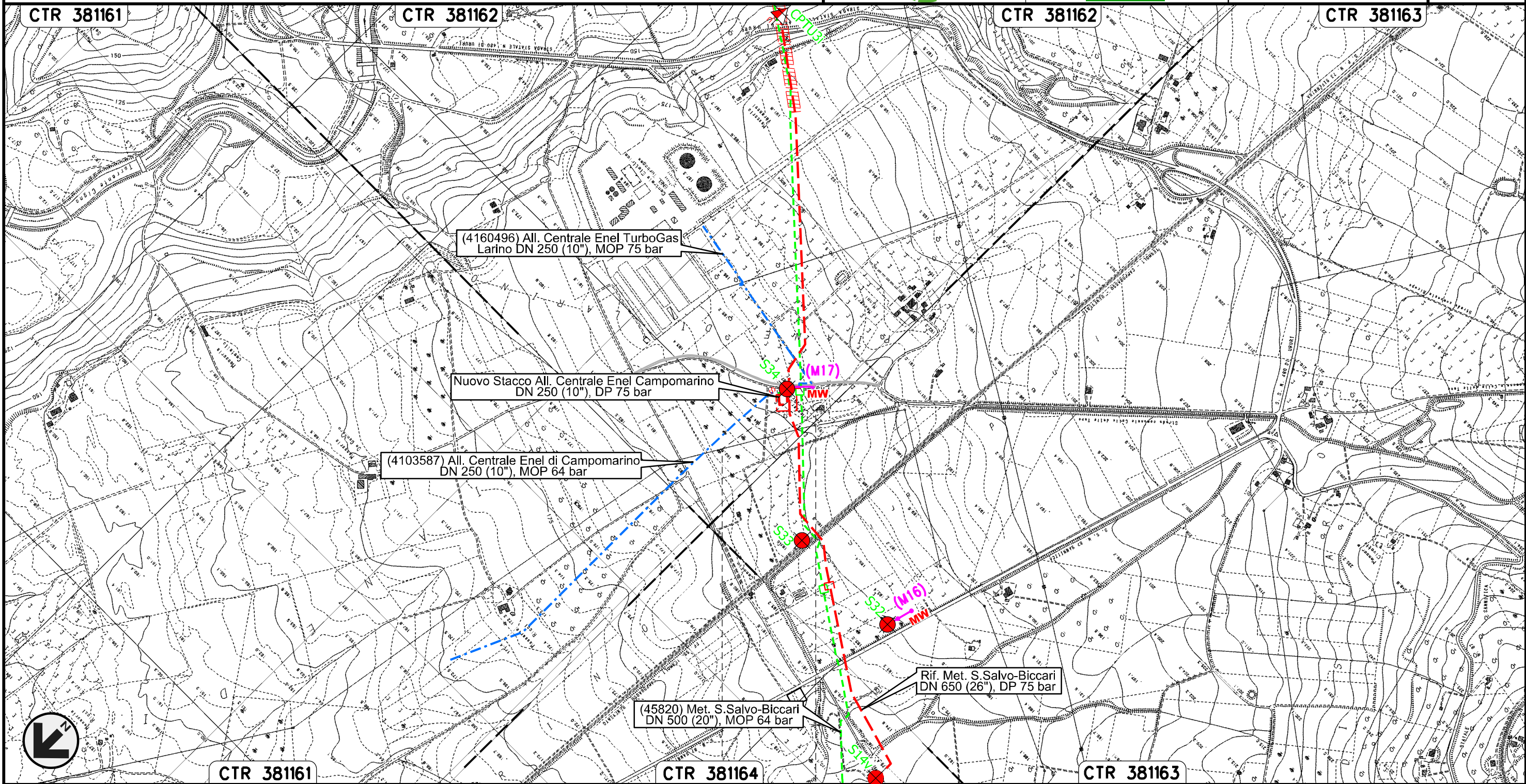
LARINO  
CAMPOBASSO

Ricollegamento Allacciamento Centrale Enel TurboGas Larino  
DN 250 (10"), DP 75 bar

00	11.01.19	EMISSIONE PER INTEGRAZIONE SIA	CAMILLONI	STROPPA	CAPRIOTTI
INDICE	DATA	REVISIONI	ELABORATO	VERIFICATO	APPROVATO
			Dis.	PG-TPSG-222	
			Comm.	NR /17076	

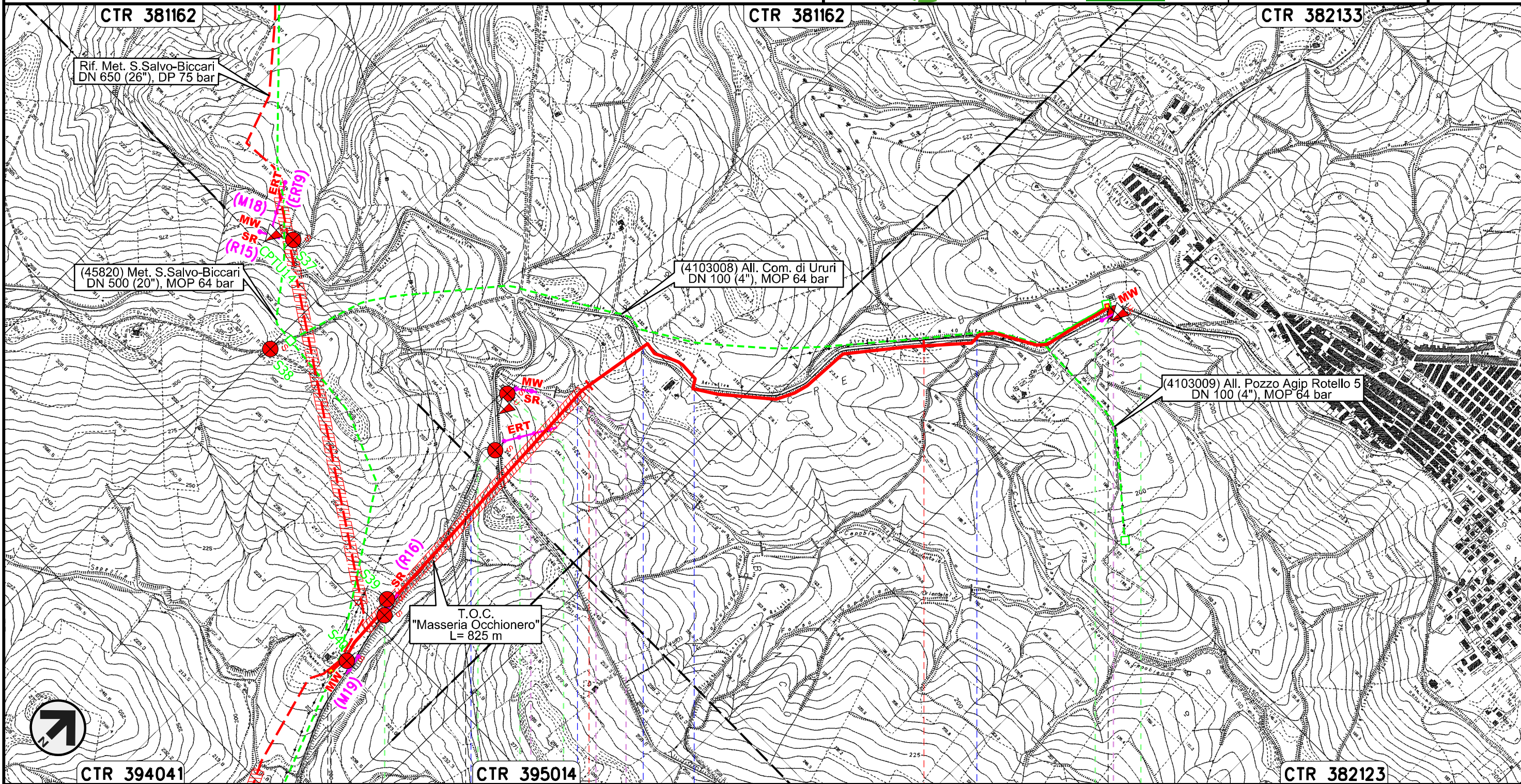
Foglio  
**13**  
di 23  
Scala  
1:10000

CARTA DELLE INDAGINI GEOTECNICHE E GEOFISICHE



Il presente disegno e' di proprieta' aziendale - La Societa' tutelera' i propri diritti a termine di legge.

CARTA DELLE INDAGINI GEOTECNICHE E GEOFISICHE



Il presente disegno e' di proprieta' aziendale - La Societa' tutelera' i propri diritti a termine di legge.



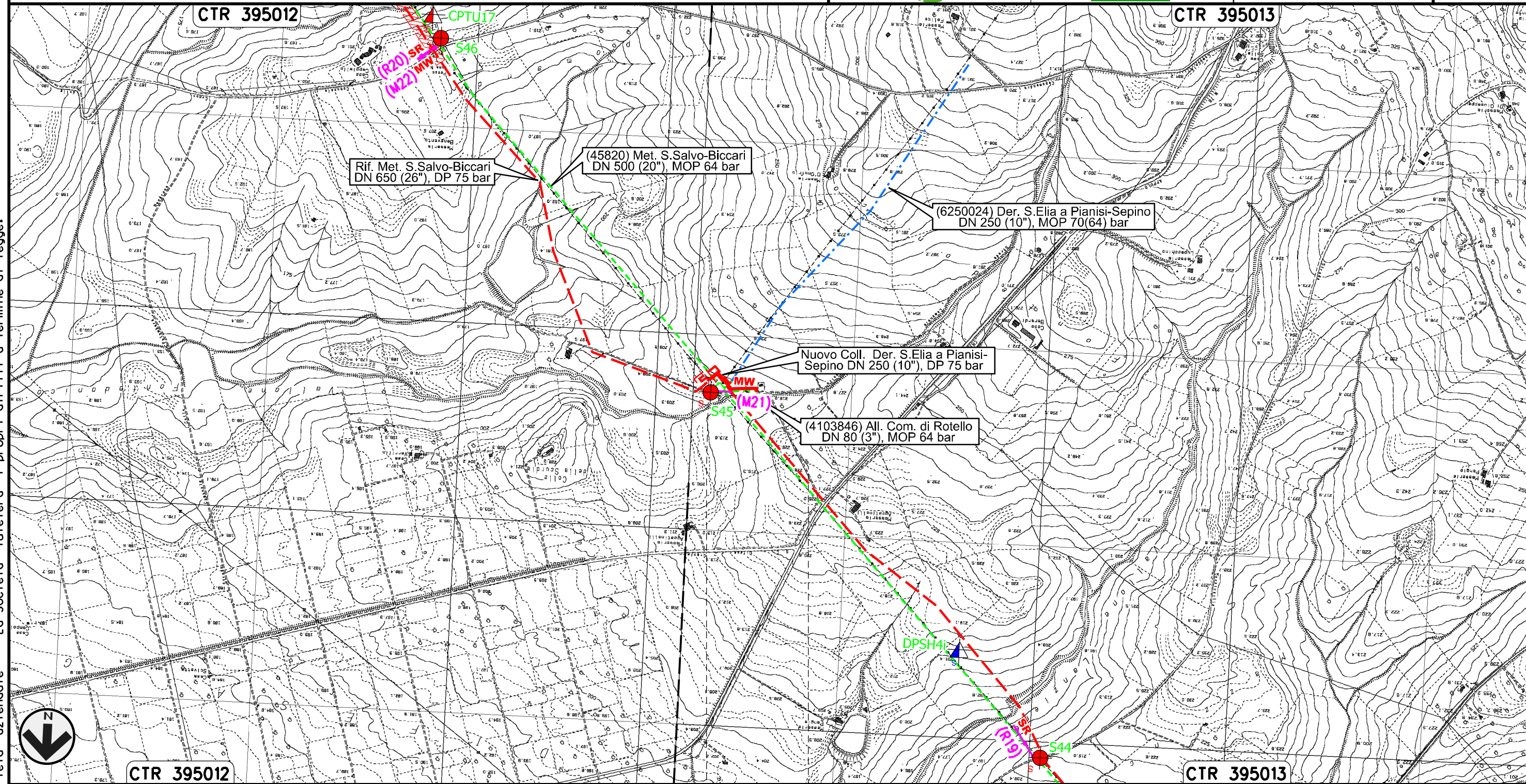
0+000		1				2		2+520	
MONTORIO NEI FRENTANI		URURI				CAMPOBASSO			
← PIDA n.1 km 0+012						← PIDA n.2			
	Fosso	Fosso Capobianco	S.P. n.40	S.P. n.40	S.P. n.40				
S5a	S6a	CPTU2a	S7a			S8a	CPTU3a		
0	0	0	0			2	0		
2	3	0	2			1	0		
		ERT12	M33	R25			M34		

Nuovo Allacciamento Comune di Rotello  
DN 100 (4"), DP 75 bar

00	11.01.19	EMISSIONE PER INTEGRAZIONE SIA	CAMILLONI	STROPPA	CAPRIOTTI
INDICE	DATA	REVISIONI	ELABORATO	VERIFICATO	APPROVATO
			Dis. PG-TPSG-222		
			Comm. NR /17076		

Foglio  
**15**  
di 23  
Scala  
1:10000

CARTA DELLE INDAGINI GEOTECNICHE E GEOFISICHE



CTR 395012

CTR 395013

0+000 0+161

ROTELLO  
CAMPOBASSO

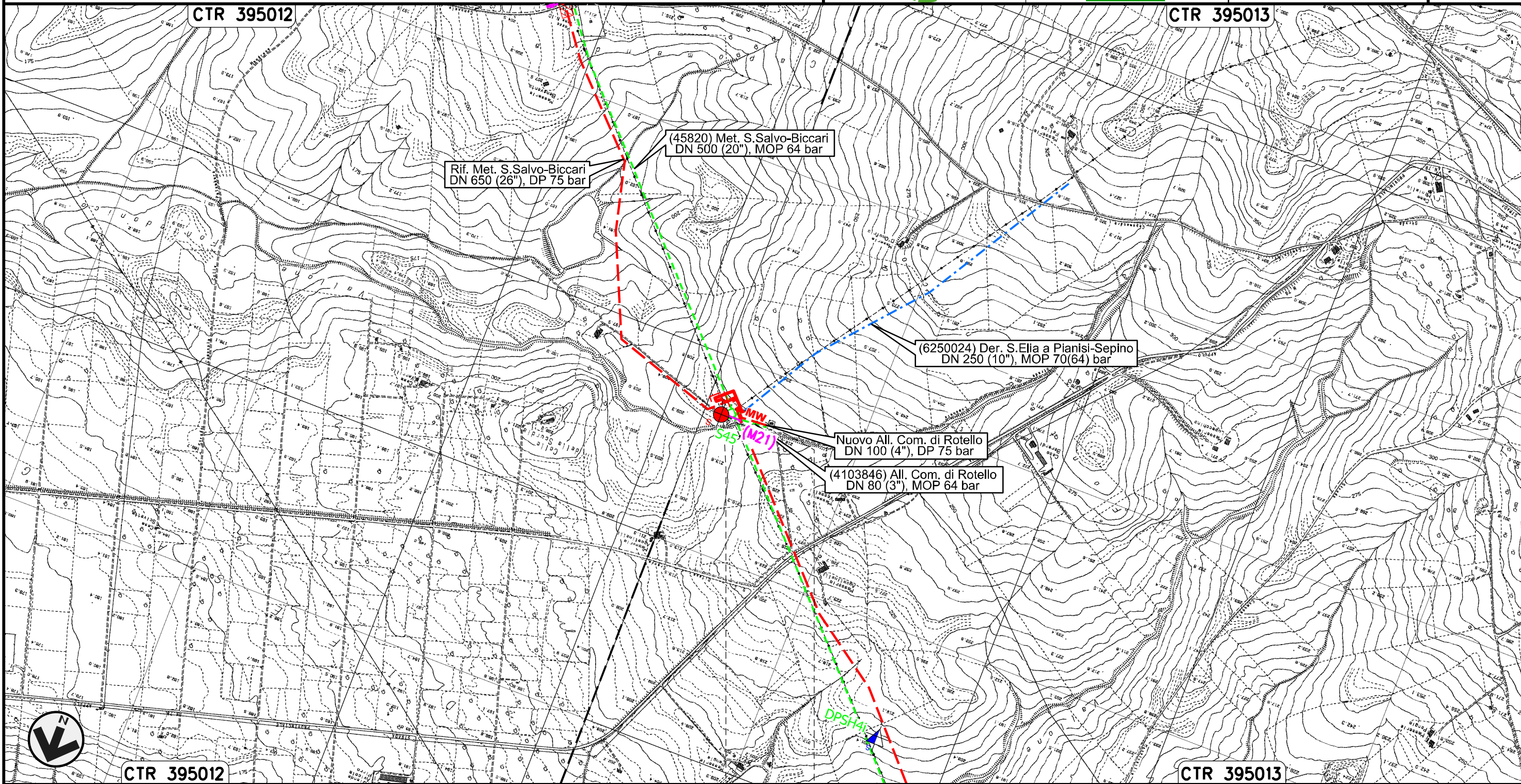
Il presente disegno e' di proprieta' aziendale - La Societa' tutelera' i propri diritti a termine di legge.

Nuovo Collegamento Derivazione S.Elia a Pianisi-Sepino  
DN 250 (10"), DP 75 bar

00	11.01.19	EMISSIONE PER INTEGRAZIONE SIA	CAMILLONI	STROPPA	CAPRIOTTI
INDICE	DATA	REVISIONI	ELABORATO	VERIFICATO	APPROVATO
			Dis.	PG-TPSG-222	
			Comm.	NR /17076	

Foglio  
**16**  
di 23  
Scala  
1:10000

CARTA DELLE INDAGINI GEOTECNICHE E GEOFISICHE



Il presente disegno e' di proprieta' aziendale - La Societa' tutelera' i propri diritti a termine di legge.

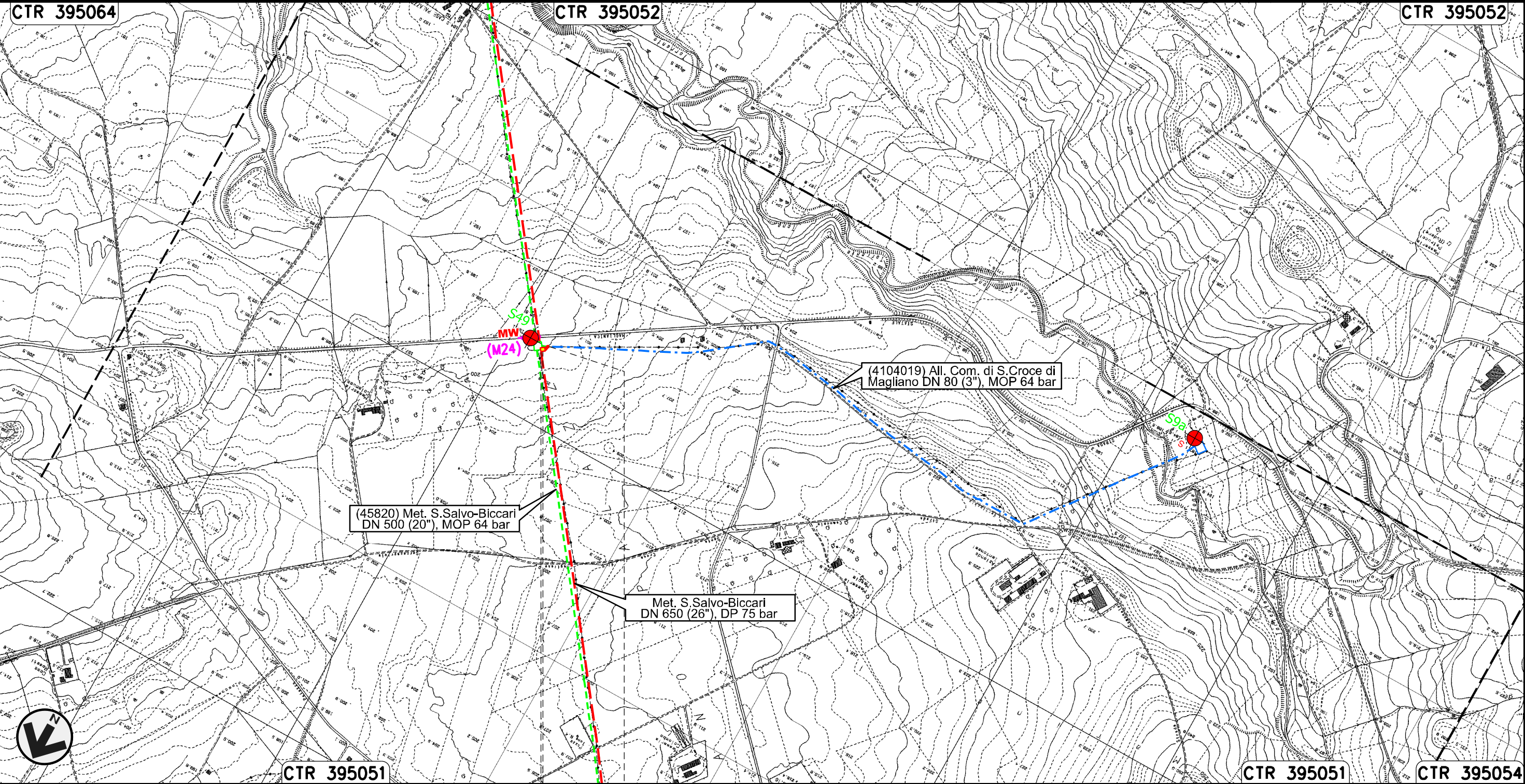


Nuovo Allacciamento Comune di S. Croce di Magliano  
DN 100 (4"), DP 75 bar

00	11.01.19	EMISSIONE PER INTEGRAZIONE SIA	CAMILLONI	STROPPA	CAPRIOTTI
INDICE	DATA	R E V I S I O N I	ELABORATO	VERIFICATO	APPROVATO
			Dis.	PG-TPSG-222	
			Comm.	NR /17076	

Foglio  
**17**  
di 23  
Scala  
1:10000

CARTA DELLE INDAGINI GEOTECNICHE E GEOFISICHE



0+000 0+025

ROTELLO  
CAMPOBASSO

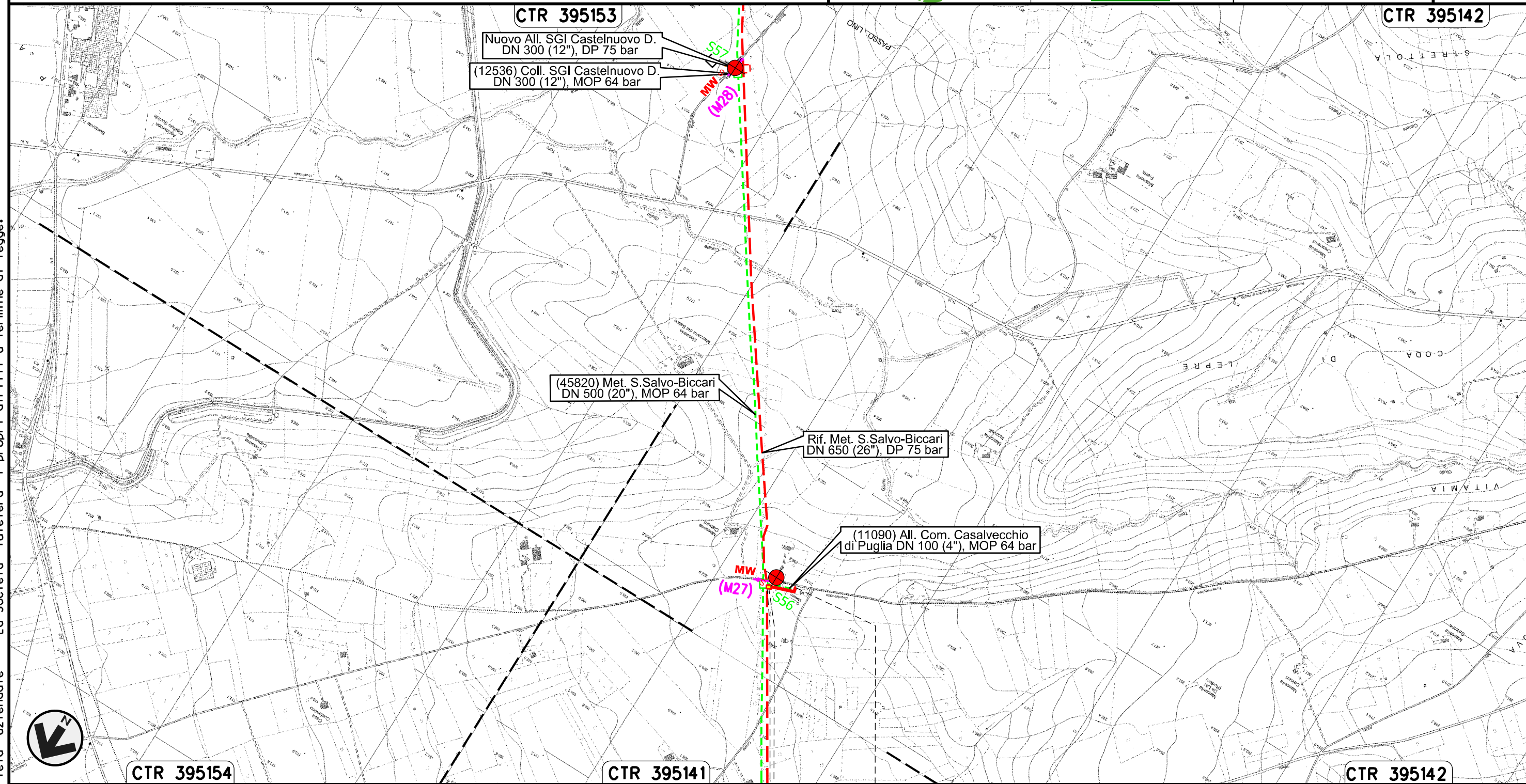
PIDS n.1  
km 0+005

Il presente disegno e' di proprieta' aziendale - La Societa' tutelera' i propri diritti a termine di legge.

Nuovo Allacciamento Comune di Casalvecchio di Puglia  
DN 100 (4"), DP 75 bar

00	11.01.19	EMISSIONE PER INTEGRAZIONE SIA	CAMILLONI	STROPPA	CAPRIOTTI	Foglio 18
INDICE	DATA	REVISIONI	ELABORATO	VERIFICATO	APPROVATO	di 23
						Scala 1:10000
			Dis. PG-TPSG-222			
			Comm. NR /17076			

CARTA DELLE INDAGINI GEOTECNICHE E GEOFISICHE



Il presente disegno e' di proprieta' aziendale - La Societa' tutelera' i propri diritti a termine di legge.

0+000    0+090  
CASALVECCHIO  
DI PUGLIA  
FOGGIA  
PIDA n.1  
km 0+005

Nuovo Allacciamento SGI Castelnuovo Della Daunia  
DN 300 (12"), DP 75 bar

00	11.01.19	EMISSIONE PER INTEGRAZIONE SIA	CAMILLONI	STROPPA	CAPRIOTTI
INDICE	DATA	R E V I S I O N I	ELABORATO	VERIFICATO	APPROVATO
			Dis. PG-TPSG-222		
			Comm. NR /17076		

Foglio  
**19**  
di 23  
Scala  
1:10000

CARTA DELLE INDAGINI GEOTECNICHE E GEOFISICHE

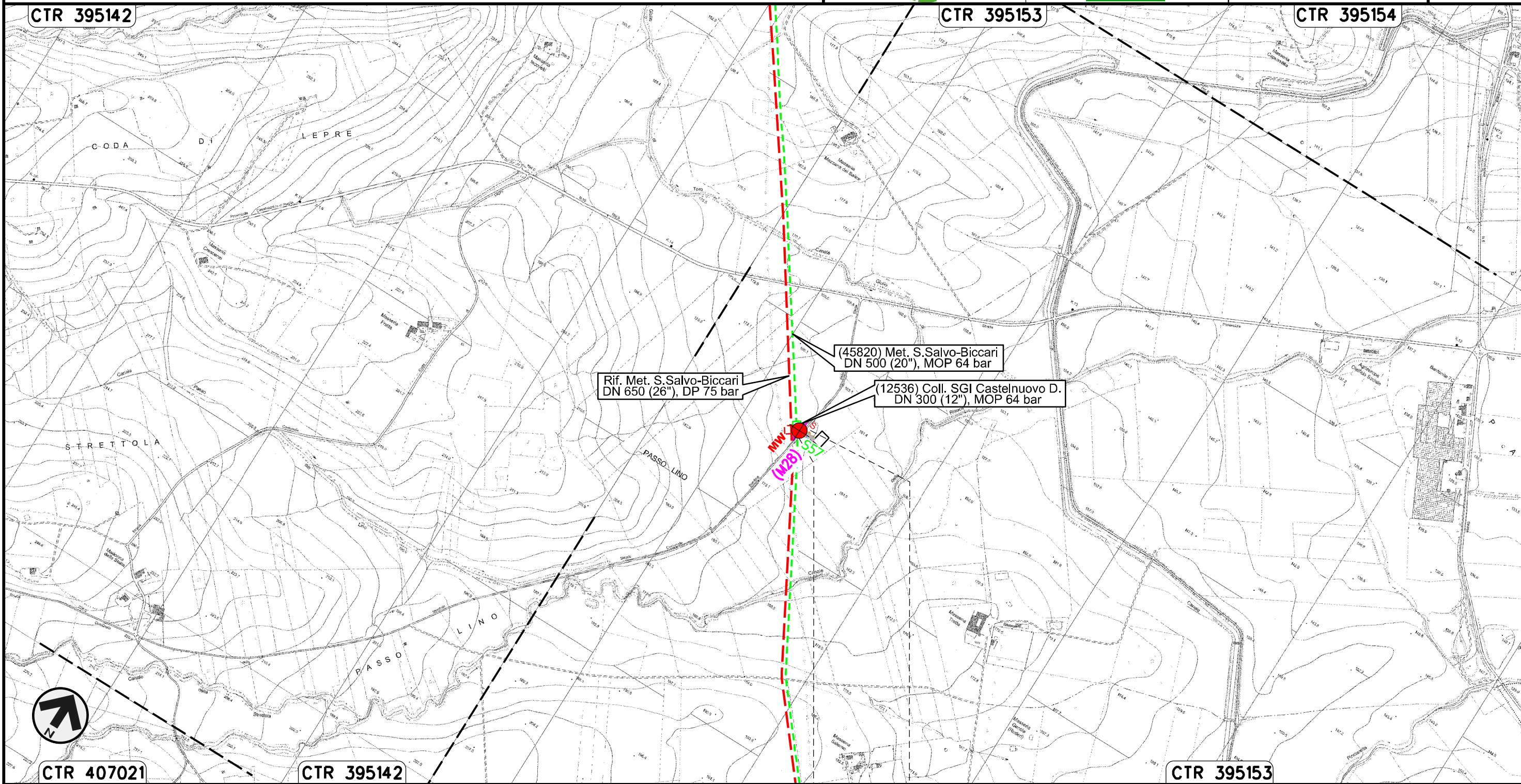


CTR 395142

CTR 395153

CTR 395154

Il presente disegno e' di proprieta' aziendale - La Societa' tutelera' i propri diritti a termine di legge.



CTR 407021

CTR 395142

CTR 395153

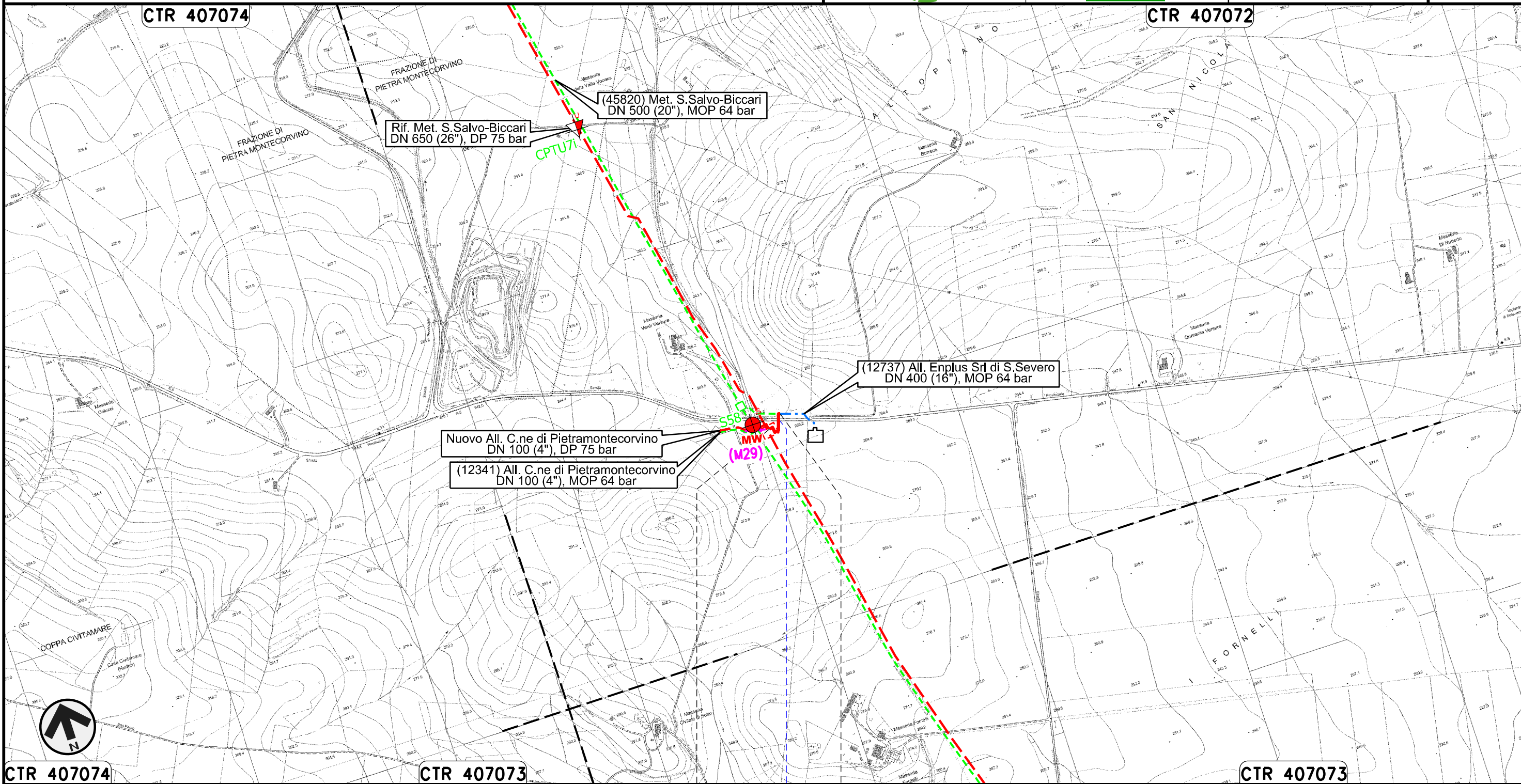
0+000    0+043  
CASTELNUOVO DELLA DAUNIA  
FOGGIA

Nuovo Allacciamento Enplus  
DN 400 (16"), DP 75 bar

00	11.01.19	EMISSIONE PER INTEGRAZIONE SIA	CAMILLONI	STROPPA	CAPRIOTTI
INDICE	DATA	REVISIONI	ELABORATO	VERIFICATO	APPROVATO
			Dis. PG-TPSG-222		
			Comm. NR /17076		

Foglio  
**20**  
di 23  
Scala  
1:10000

CARTA DELLE INDAGINI GEOTECNICHE E GEOFISICHE



Il presente disegno e' di proprieta' aziendale - La Societa' tutelera' i propri diritti a termine di legge.

0+000      0+086

PIETRAMONTECORVINO  
FOGGIA

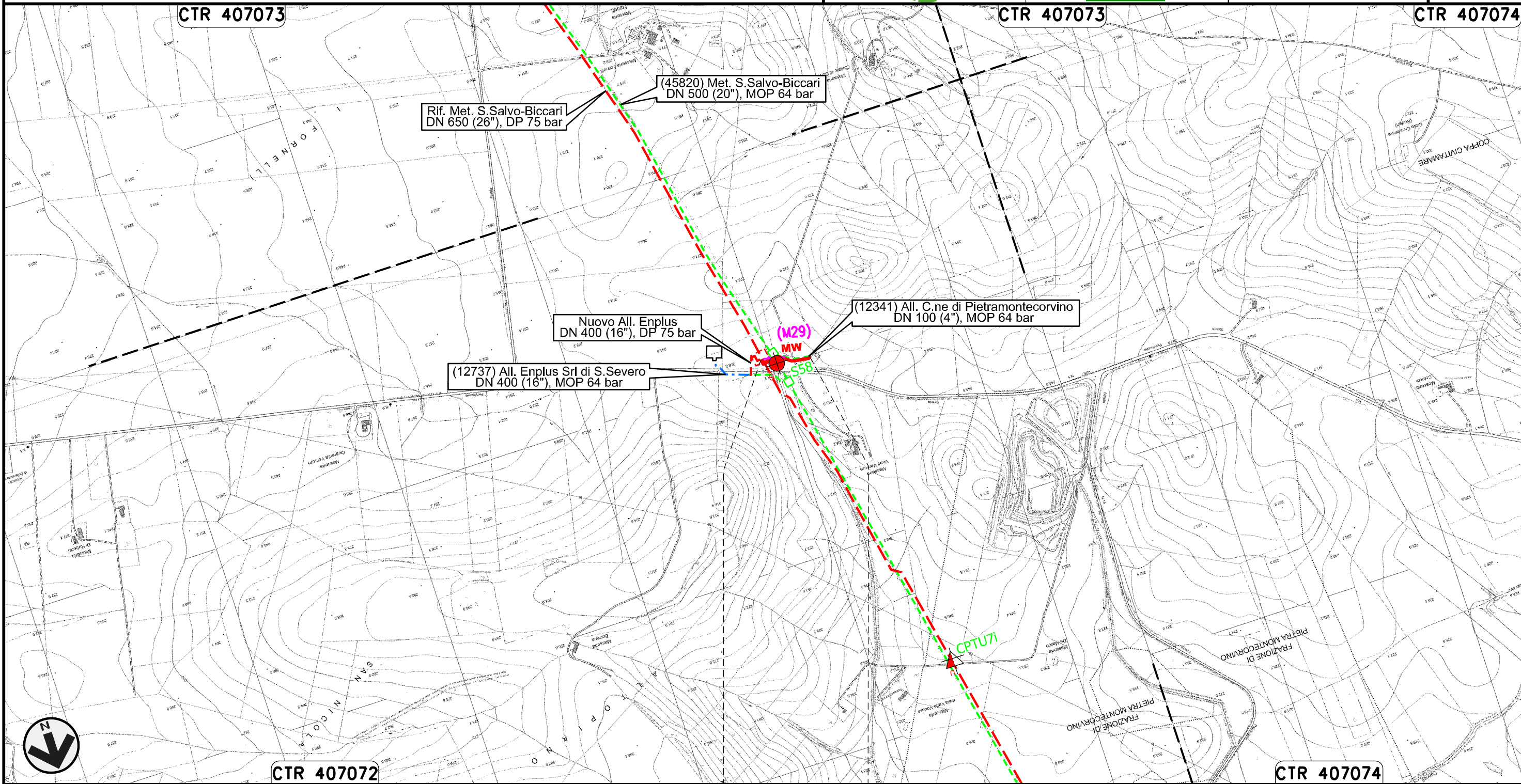
● S.P. n.5

Nuovo Allacciamento Comune di Pietramontecorvino  
DN 100 (4"), DP 75 bar

00	11.01.19	EMISSIONE PER INTEGRAZIONE SIA	CAMILLONI	STROPPA	CAPRIOTTI
INDICE	DATA	REVISIONI	ELABORATO	VERIFICATO	APPROVATO
			Dis. PG-TPSG-222		
			Comm. NR /17076		

Foglio  
**21**  
di 23  
Scala  
1:10000

CARTA DELLE INDAGINI GEOTECNICHE E GEOFISICHE



Il presente disegno e' di proprieta' aziendale - La Societa' tutelera' i propri diritti a termine di legge.

0+000                      0+144

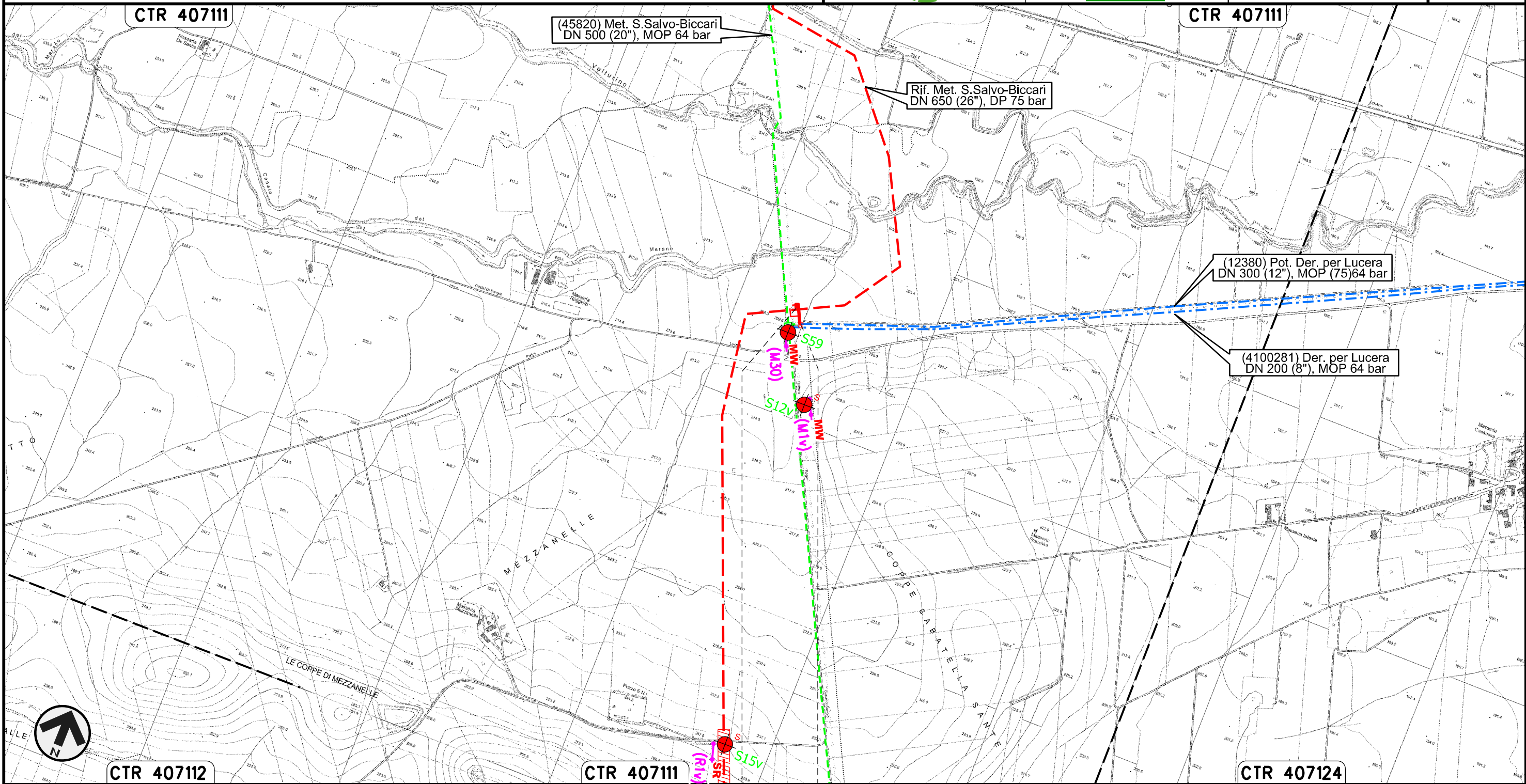
PIETRAMONTECORVINO  
FOGGIA

Nuovo Collegamento Potenziamento Derivazione per Lucera  
DN 300 (12"), DP 75 bar

00	11.01.19	EMISSIONE PER INTEGRAZIONE SIA	CAMILLONI	STROPPA	CAPRIOTTI
INDICE	DATA	REVISIONI	ELABORATO	VERIFICATO	APPROVATO
			Dis. PG-TPSG-222		
			Comm. NR /17076		

Foglio  
**22**  
di 23  
Scala  
1:10000

CARTA DELLE INDAGINI GEOTECNICHE E GEOFISICHE



Il presente disegno e' di proprieta' aziendale - La Societa' tutelera' i propri diritti a termine di legge.

0+000 0+068

LUCERA  
FOGGIA

CARTA DELLE INDAGINI GEOTECNICHE E GEOFISICHE



LEGENDA

SIMBOLOGIA CARTOGRAFICA

- |  |   |  |   |
|--|---|--|---|
|  | Metanodotto in progetto                           |  | Altre condotte di terzi   |
|  | Metanodotti in esercizio                          |  | Altri metanodotti in progetto   |
|  | Metanodotti da porre fuori esercizio e recuperare |  | Gallerie, Tunnel, Mini-Microtunnel, Raise Boring, T.O.C. e Direct Pipe.             |
|  | Aree impianti stacco-terminale in progetto        |  | Impianti di linea in progetto   |
|  | Aree impianti stacco-terminale esistenti          |  | Impianti di linea su rete in esercizio  |
|  | Limite sovrapposizione fogli                      |  | Impianti di linea da porre fuori esercizio e recuperare                             |
|  |   |  | Nuova viabilita'  |
|  |   |  | Viabilita' in programma   |
|  |   |  | Metanodotto S.G.I. Larino-Chieti DN 600(24"), DP 75 bar (in corso di progettazione) |

SIMBOLOGIA MECCANICA

- Punto di intercettazione di linea (P.I.L.)
- Punto di intercettazione di derivazione importante (P.I.D.I.)
- Punto di intercettazione di derivazione semplice con stacco da P.I.L. (P.I.D.S.)
- Punto di intercettazione e derivazione semplice con stacco da Linea (P.I.D.S.)
- Punto di intercettazione con discaggio di allacciamento (P.I.D.A.)
- Punto predisposto per il discaggio di allacciamento (P.P.D.A.)
- Punto di sezionamento elettrico terminale (P.S.E.T.)
- Stazione predisposta per lancio e ricevimento PIG
- Impianto di riduzione/egolazione della pressione

LEGENDA TEMATICA

INDAGINI PUNTUALI

- Sn** Sondaggio a carotaggio continuo
- Sn** Sondaggio a carotaggio continuo che intercetta il substrato
- CPTUn** Prova penetrometrica statica con piezcono
- DPSHn** Prova penetrometrica dinamica super pesante
- Tn** Trincea o pozzetto esplorativo

INDAGINI LINEARI

- Rn** Profilo sismico a rifrazione
- Mn** MASW
- ERTn** Tomografia elettrica
- GPR/R** Georadar

Progressiva chilometrica	<b>N.</b>	
Comuni		
Province		
Impianti		
Attraversamenti	TIPOLOGIA ATTRAVERSATA	
Indagini Puntuali	<b>Sn</b> <b>CPTUn</b> <b>DPSHn</b> <b>Tn</b>	
Standard Penetration Test (SPT)	n°	
Campioni Geotecnici	n°	
Indagini Lineari	<b>Rn</b> <b>Mn</b> <b>ERTn</b> <b>GPR/R</b>	

Il presente disegno è di proprietà aziendale - La Società tutela i propri diritti a termine di legge.