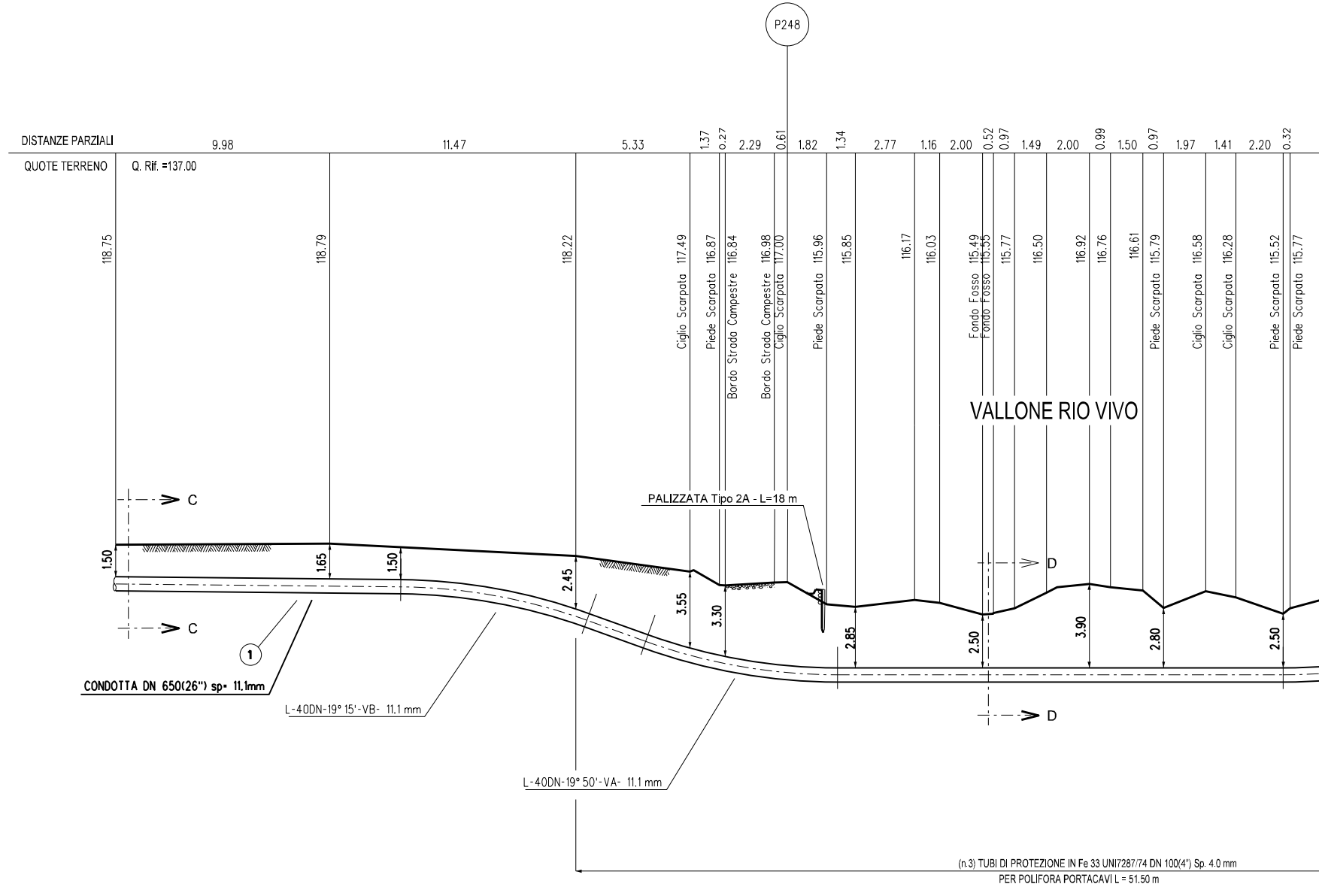
P248
DISTANZE PARZIALI
9.98
11.47
5.33
1.37
0.27
2.29
0.61
1.82
1.34
2.77
1.16
2.00
0.52
0.97
1.49
2.00
0.99
1.50
0.97
1.97
1.41
2.20
0.32
QUOTE TERRENO
Q. Rif. =137.00
118.75
118.79
118.22
Ciglio Scarpata 117.49
Piede Scarpata 116.87
Bordo Strada Campestre 116.84
Bordo Strada Campestre 116.98
Ciglio Scarpata 117.00
Piede Scarpata 115.96
115.85
116.17
116.03
Fondo Fosso 115.49
Fondo Fosso 115.55
115.77
116.50
116.92
116.76
116.61
Piede Scarpata 115.79
Ciglio Scarpata 116.58
Ciglio Scarpata 116.28
Piede Scarpata 115.52
Piede Scarpata 115.77
VALLONE RIO VIVO
PALIZZATA Tipo 2A - L=18 m
C
C
D
D
1.50
1.65
1.50
2.45
3.55
3.30
2.85
2.50
3.90
2.80
2.50
①
CONDOTTA DN 650(26") sp= 11.1mm
L-40DN-19° 15'-VB- 11.1 mm
L-40DN-19° 50'-VA- 11.1 mm
(n.3) TUBI DI PROTEZIONE IN Fe 33 UNI7287/74 DN 100(4") Sp. 4.0 mm
PER POLIFORA PORTACAVI L = 51.50 m

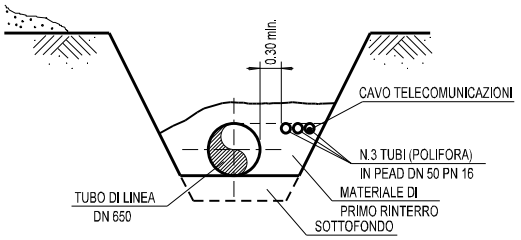
0.30 min.
CAVO TELECOMUNICAZIONI
N.3 TUBI (POLIFORA)
IN PEAD DN 50 PN 16
MATERIALE DI
PRIMO RINTERRO
SOTTOFONDO
TUBO DI LINEA
DN 650

SEZIONE C-C

SEZIONE A - B scala 1:200

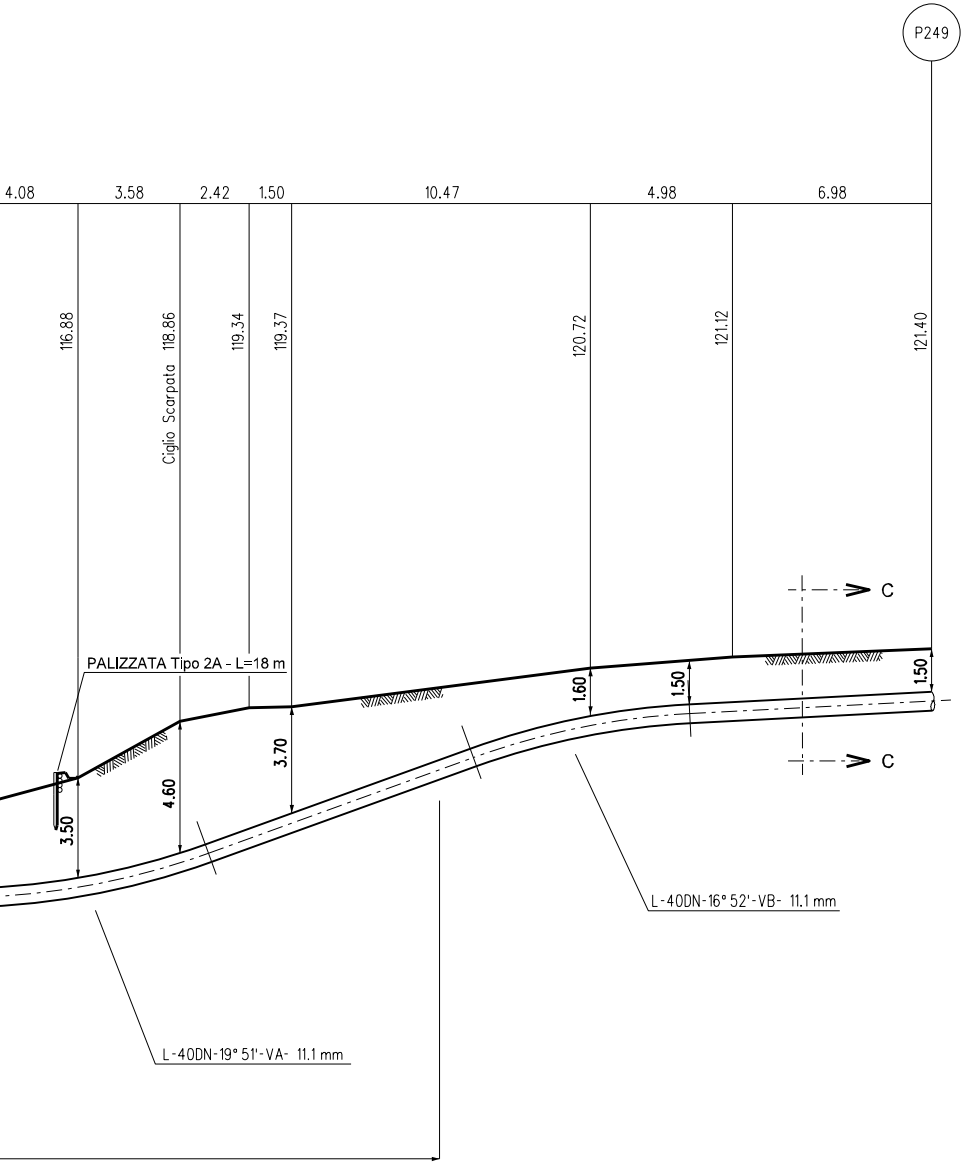
P249
4.08
3.58
2.42
1.50
10.47
4.98
6.98
116.88
Ciglio Scarpata 118.86
119.34
119.37
120.72
121.12
121.40
C
C
PALIZZATA Tipo 2A - L=18 m
1.60
1.50
1.50
3.70
4.60
3.50
L-40DN-16° 52'-VB- 11.1 mm
L-40DN-19° 51'-VA- 11.1 mm

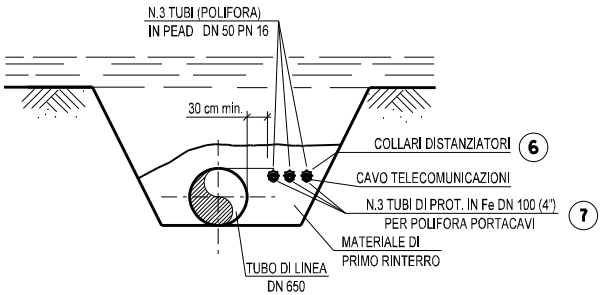
N.3 TUBI (POLIFORA)
IN PEAD DN 50 PN 16
30 cm min.
COLLARI DISTANZIATORI
6
CAVO TELECOMUNICAZIONI
N.3 TUBI DI PROT. IN Fe DN 100 (4")
PER POLIFORA PORTACAVI
7
MATERIALE DI
PRIMO RINTERRO
TUBO DI LINEA
DN 650

SEZIONE D-D

PALIZZATE

PIANTA

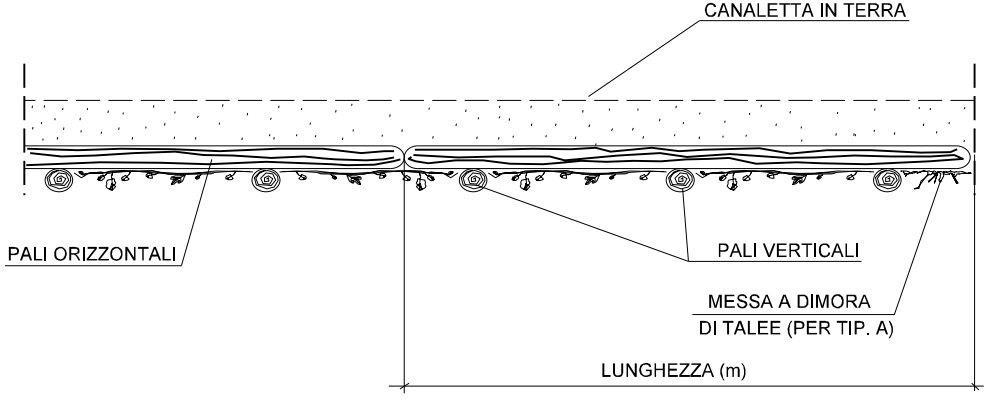
CANALETTA IN TERRA
PALI ORIZZONTALI
PALI VERTICALI
MESSA A DIMORA
DI TALEE (PER TIP. A)
LUNGHEZZA (m)

PROSPETTO

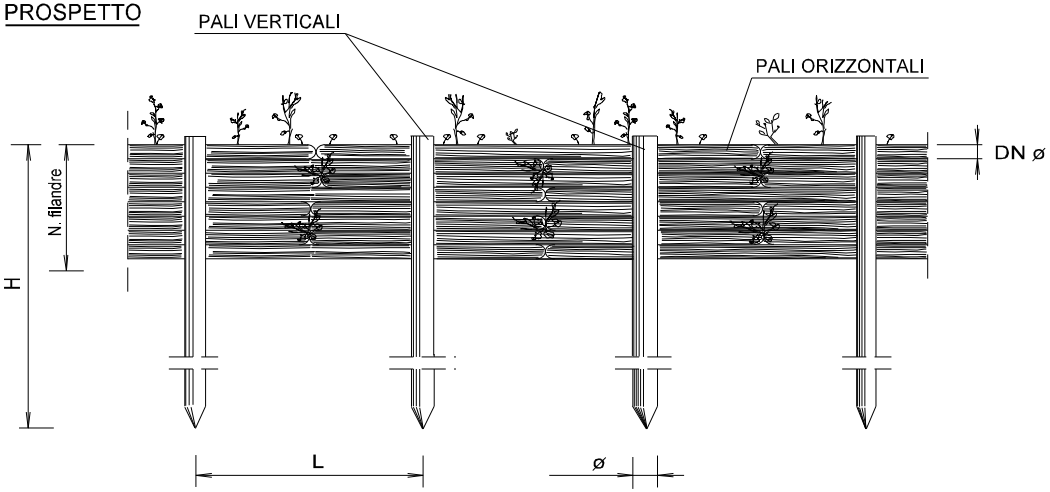
PALI VERTICALI
PALI ORIZZONTALI
DN ø
N. filandre
H
L
ø

	TIPOLOGIA
A	CON MESSA A DIMORA DI TALEE
B	SENZA MESSA A DIMORA DI TALEE

SCHEMA DIMENSIONALE	1	2	3
PALI VERTICALI :			
H (m)	1.20-1.50	1.50-2.50	2.50-3.50
DN ø (cm)	8-12	10-12	12-16
INTERASSE (L)	0.50	0.60	0.80
PALI ORIZZONTALI :			
LUNGHEZZA (m)	2.00-4.00	2.00-4.00	2.00-4.00
DN ø (cm)	4-6	6-8	8-10
N. filandre	8-10	8-10	10-12

SEZIONE

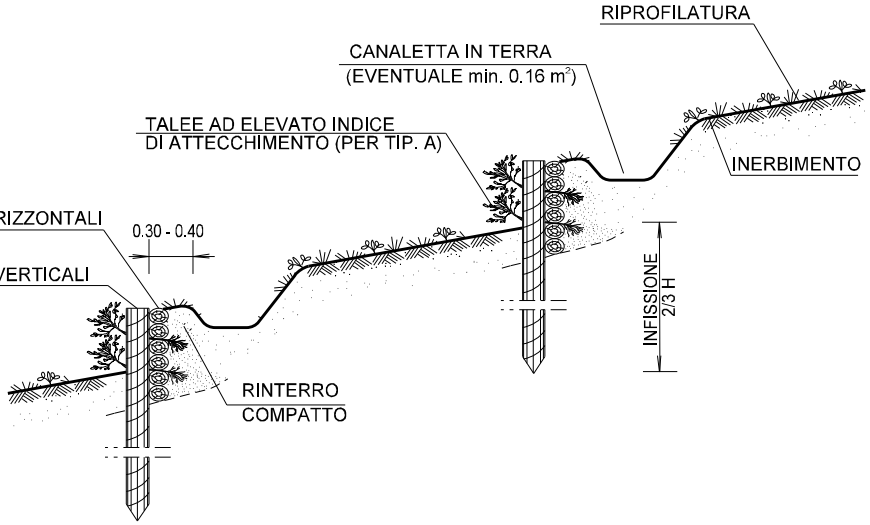
RIPROFILATURA
CANALETTA IN TERRA
(EVENTUALE min. 0.16 m²)
TALEE AD ELEVATO INDICE DI ATTECCHIMENTO (PER TIP. A)
INERBIMENTO
PALI ORIZZONTALI
0.30 - 0.40
PALI VERTICALI
INFISSIONE 2/3 H
RINTERRO COMPATTO

NOTE:

1- NEL CASO SI UTILIZZINO PALIZZATE SU SPONDE DI CORSI D'ACQUA SI PREVEDONO, SIA A MONTE CHE A VALLE DELL'OPERA, IDONEI IMMORSAMENTI.

2- TUTTE LE MISURE SONO ESPRESSE IN METRI;

Com. di LARINO (CB) F.18

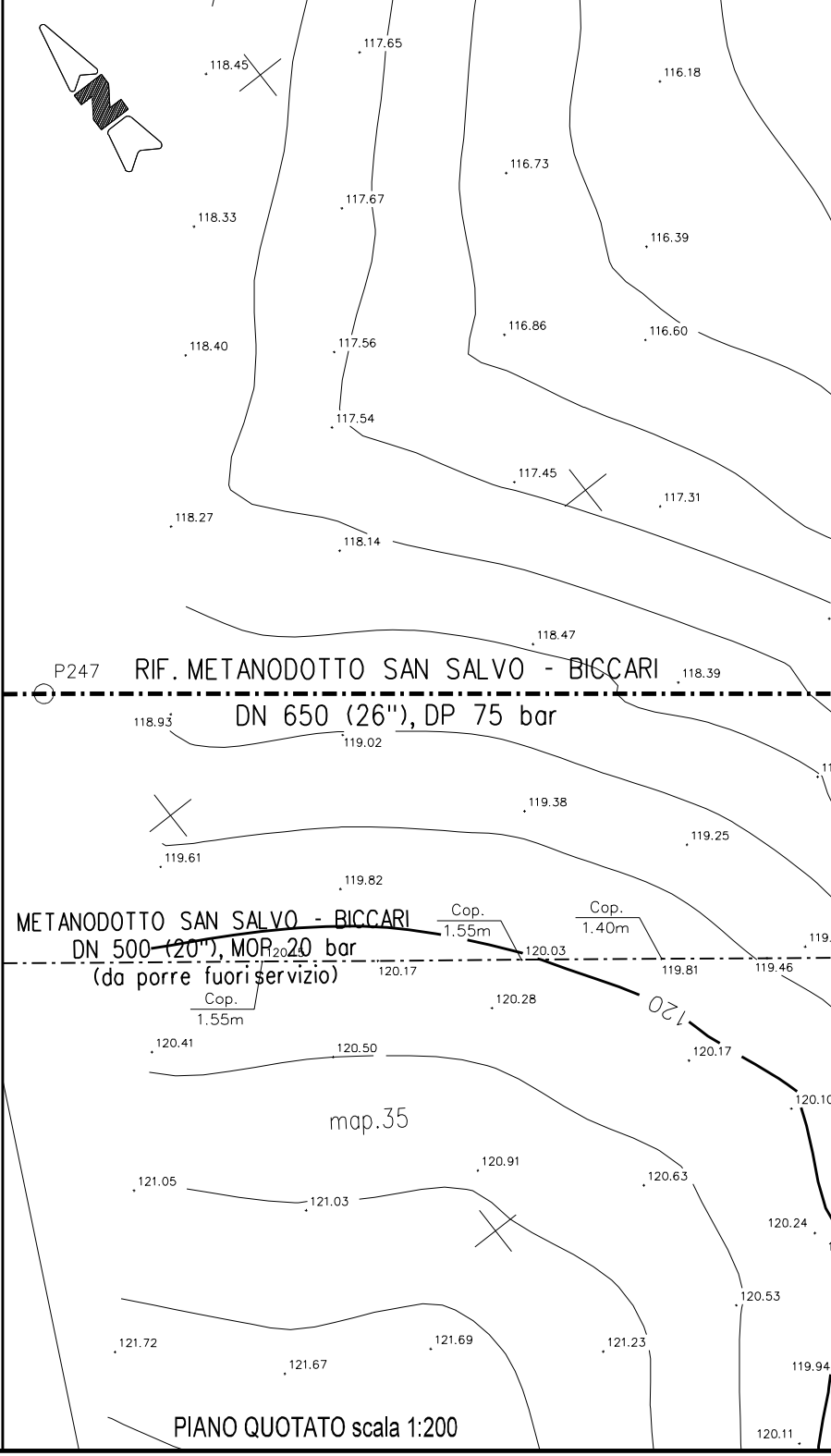
116.76
117.65
118.45
116.18
116.73
117.67
118.33
116.39
116.86
116.60
118.40
117.56
117.54
117.45
117.31
118.27
118.14
118.47
P247
RIF. METANODOTTO SAN SALVO - BICCARI
118.39
DN 650 (26"), DP 75 bar
118.93
119.02
119.38
119.25
119.61
119.82
METANODOTTO SAN SALVO - BICCARI
DN 500 (20"), MOP 20 bar
(da porre fuori servizio)
Cop. 1.55m
Cop. 1.40m
120.03
119.81
119.46
120.17
120.28
120
Cop. 1.55m
120.41
120.50
120.17
map.35
120.91
121.05
121.03
120.63
120.24
120.53
121.72
121.69
121.67
121.23
119.94
120.11

PIANO QUOTATO scala 1:200

Com. di LARINO (CB) F.19

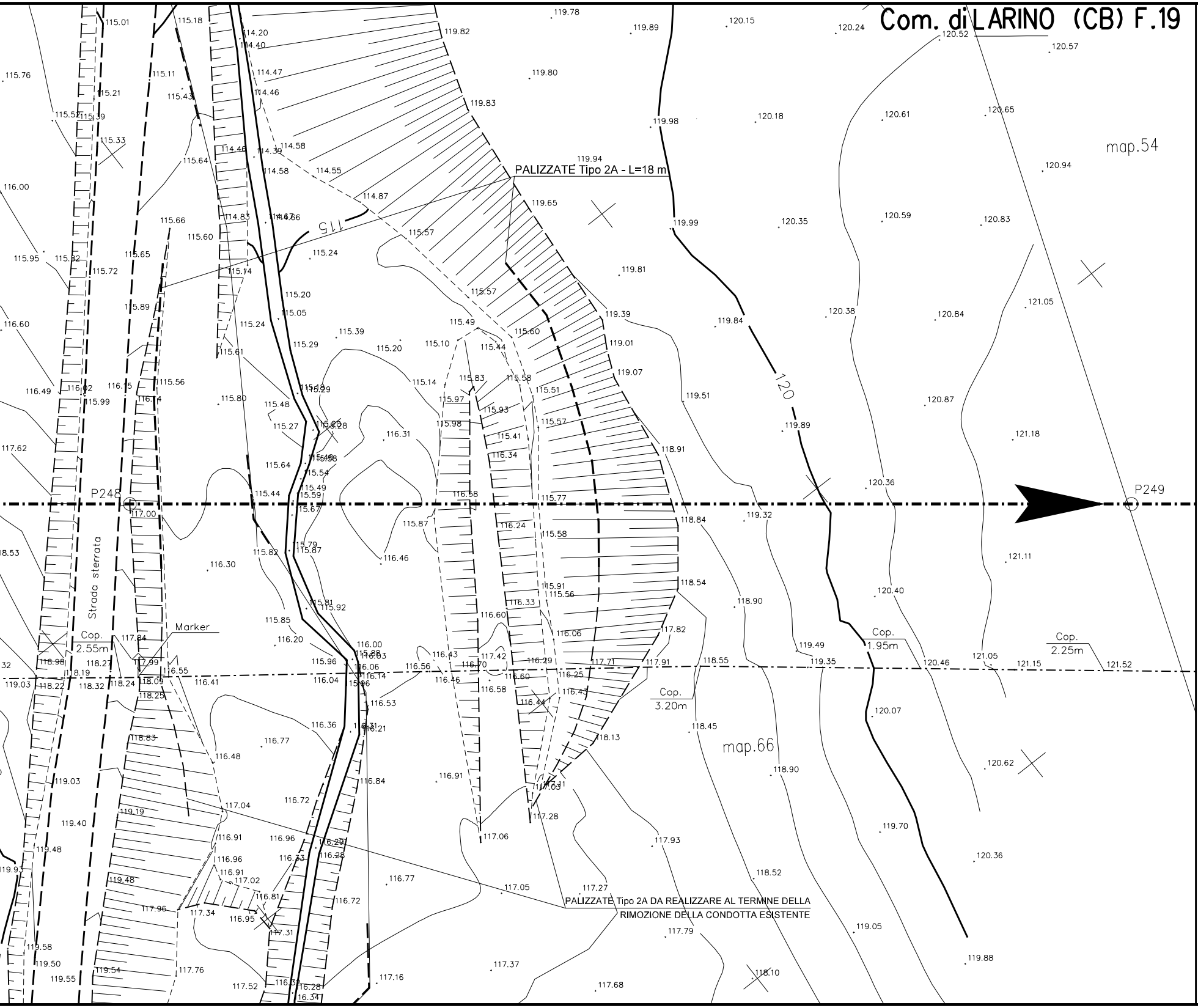
map.54
map.66
PALIZZATE Tipo 2A - L=18 m
PALIZZATE Tipo 2A DA REALIZZARE AL TERMINE DELLA RIMOZIONE DELLA CONDOTTA ESISTENTE
P248
P249
Strada sterrata
Marker
Cop. 2.55m
Cop. 1.95m
Cop. 2.25m
Cop. 3.20m
115
120

TABELLA DELLE ANNOTAZIONI

1	Tubo in acciaio Grado L415 NB/MB DN 650 (26") Sp. Impianti 11.1 mm costruito secondo tab. GASD A.01.01.20 rivestimento in Polietilene Sp. 2.5 mm	
6	Distanziatori isolanti a collare con fissaggio ad incastro	
	tubo portacavo DN 100 (4") elementi tipo H25	n. 156
7	Tubo portacavo in Fe 33 UNI7287/74 DN 100 (4") Sp. 4.0 mm	154.50 m

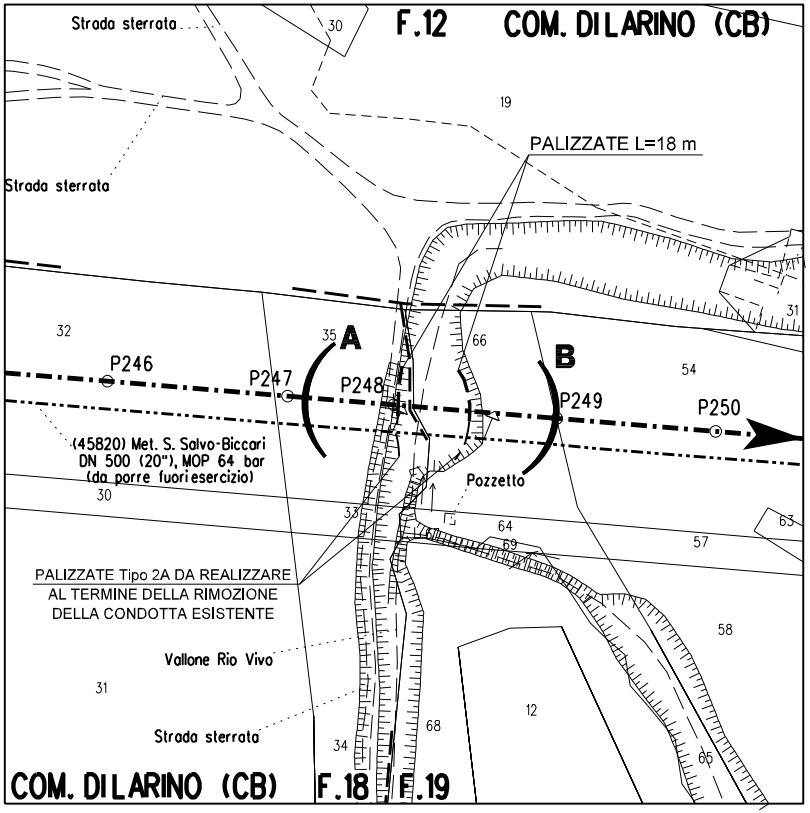
Strada sterrata
30
F.12
COM. DI LARINO (CB)
19
PALIZZATE L=18 m
Strada sterrata
31
32
35
A
66
B
54
P246
P247
P248
P249
P250
(45820) Met. S. Salvo-Biccari
DN 500 (20"), MOP 64 bar
(da porre fuori esercizio)
30
Pozzetto
33
64
63
69
57
PALIZZATE Tipo 2A DA REALIZZARE
AL TERMINE DELLA RIMOZIONE
DELLA CONDOTTA ESISTENTE
58
Vallone Rio Vivo
31
12
Strada sterrata
68
34
65
COM. DI LARINO (CB)
F.18
F.19

STRALCIO PLANIMETRICO 1:2000
COMUNE DI LARINO (CB) F.12-18-19

DOCUMENTI DI RIFERIMENTO	N.

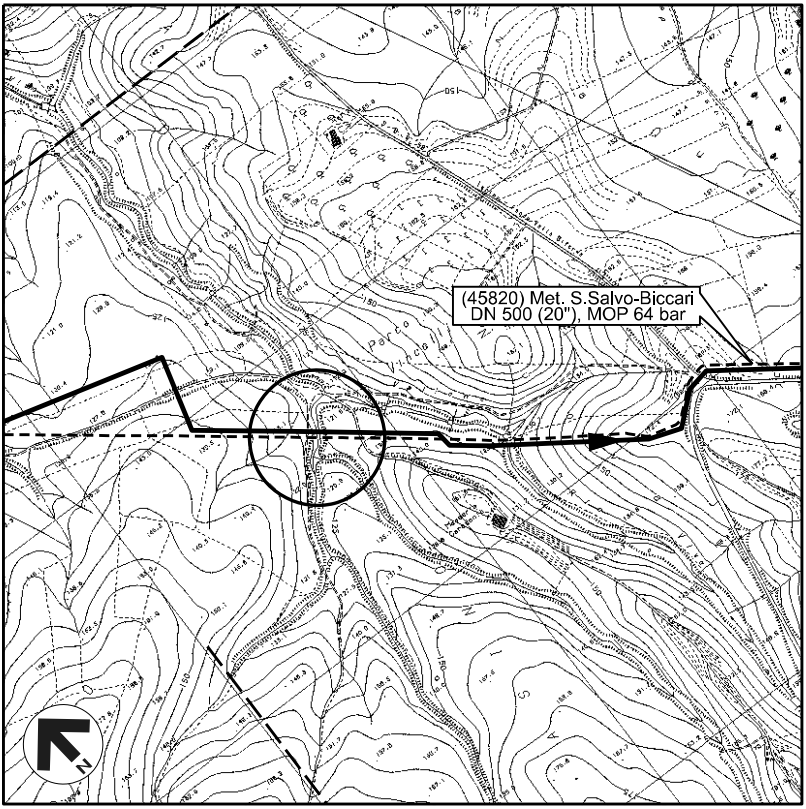
(45820) Met. S.Salvo-Biccari
DN 500 (20"), MOP 64 bar
N

COROGRAFIA 1:10.000
CTR 381164

Dott. Ing. PAOLO ZANNIER
A1679

00	11-01-19	EMISSIONE PER INTEGRAZIONE SIA	MELONI	RICCIOTTI	CAPRIOTTI
INDICE	DATA	REVISIONI	DISEGN.	CONTR.	APPROV.

snam

Enereco

Dis. AT-102-222

Fg. 1 di 1

Rifacimento METANODOTTO SAN SALVO – BICCARI
DN 650 (26"), DP 75 bar
2^ TRONCO: PALATA – LARINO

Comm. NR /17076

INDICE 00

Scala 1:200

Attraversamento :
VALLONE RIO VIVO (Prog. Km 32+675)

sostituisce il ....
sostituito dal ....

N. Rif. 03492-PPL-DW-102-0222 – FILE NAME: AT-102-222_00

DOCUMENTO DI PROPRIETA' Snam Rete Gas. LA SOCIETA' TUTELERA' I PROPRI DIRITTI IN SEDE CIVILE E PENALE A TERMINI DI LEGGE.