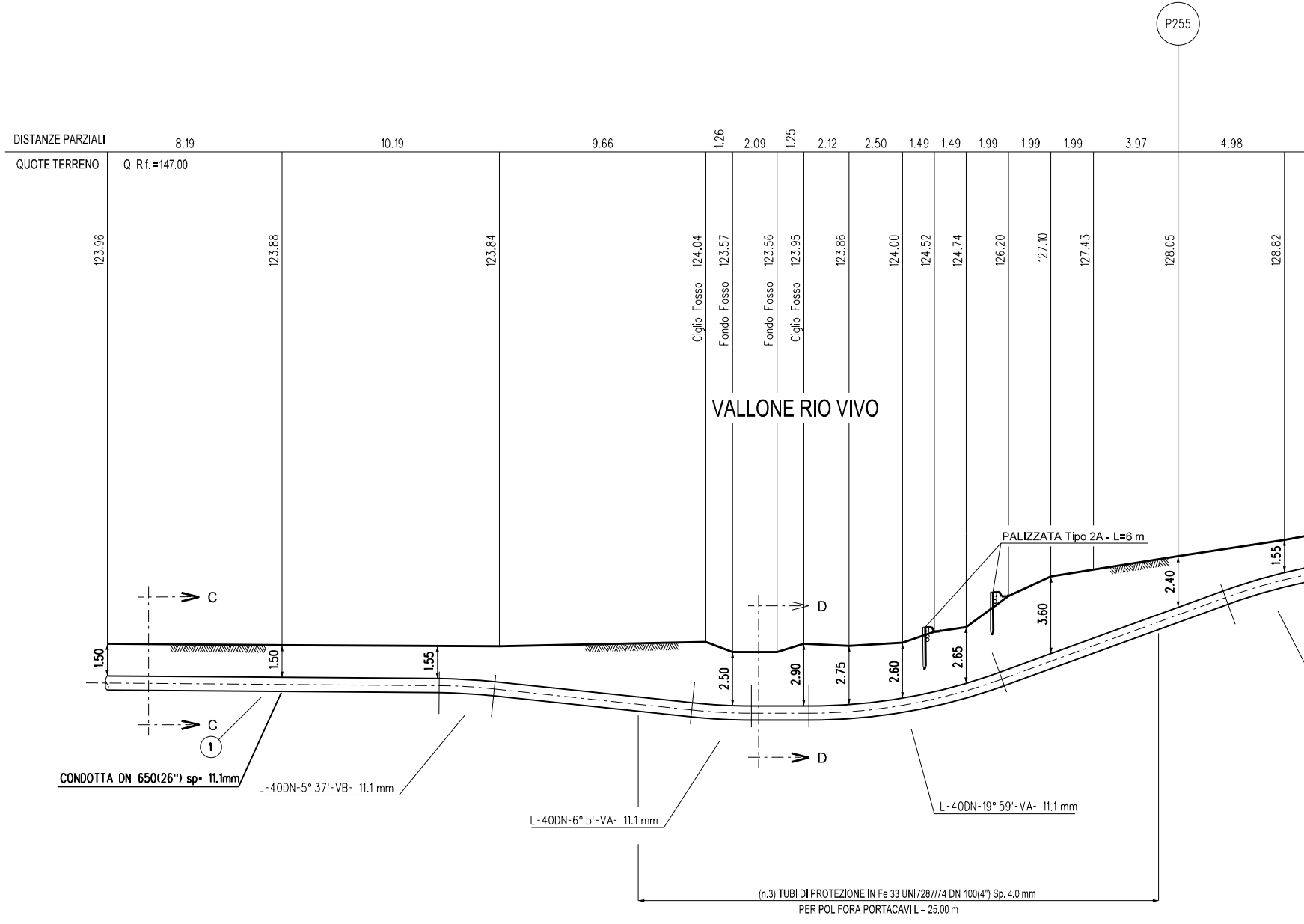
P255
DISTANZE PARZIALI
8.19
10.19
9.66
1.26
2.09
1.25
2.12
2.50
1.49
1.49
1.99
1.99
1.99
3.97
4.98
QUOTE TERRENO
Q. Rif. =147.00
123.96
123.88
123.84
Ciglio Fosso 124.04
Fondo Fosso 123.57
Fondo Fosso 123.56
Ciglio Fosso 123.95
123.86
124.00
124.52
124.74
126.20
127.10
127.43
128.05
128.82
VALLONE RIO VIVO
PALIZZATA Tipo 2A - L=6 m
C
C
D
D
1.50
1.50
1.55
2.50
2.90
2.75
2.60
2.65
3.60
2.40
1.55
1
CONDOTTA DN 650(26") sp= 11.1mm
L-40DN-5° 37'-VB- 11.1 mm
L-40DN-6° 5'-VA- 11.1 mm
L-40DN-19° 59'-VA- 11.1 mm
(n.3) TUBI DI PROTEZIONE IN Fe 33 UNI7287/74 DN 100(4") Sp. 4.0 mm
PER POLIFORA PORTACAVI L = 25.00 m

SEZIONE A - B scala 1:200

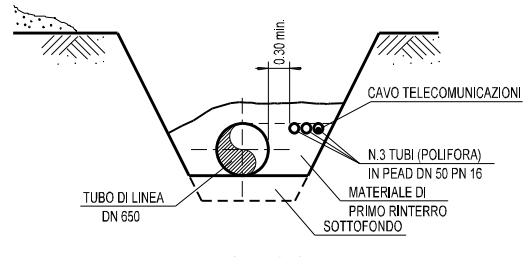
0.30 min.
CAVO TELECOMUNICAZIONI
N.3 TUBI (POLIFORA)
IN PEAD DN 50 PN 16
MATERIALE DI
PRIMO RINTERRO
SOTTOFONDO
TUBO DI LINEA
DN 650

SEZIONE C-C

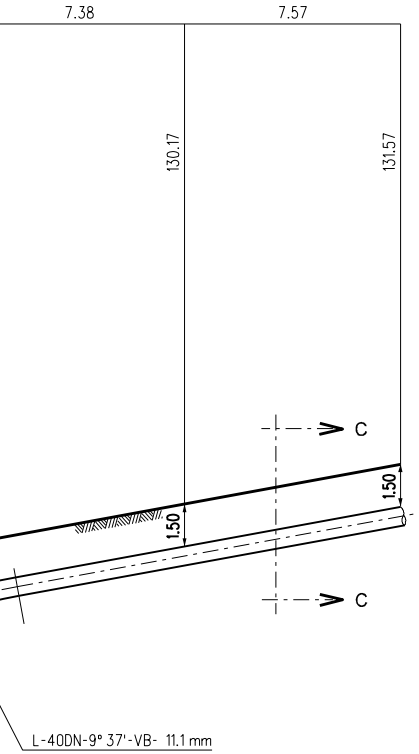
7.38
7.57
130.17
131.57
C
C
1.50
1.50
L-40DN-9° 37'-VB- 11.1 mm

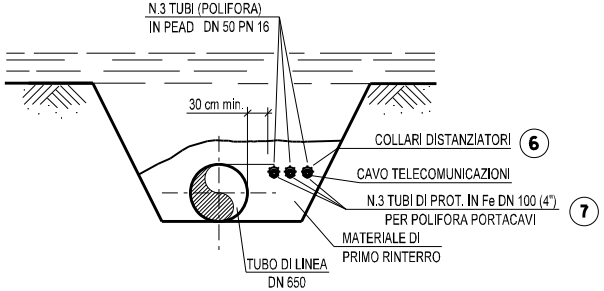
N.3 TUBI (POLIFORA)
IN PEAD DN 50 PN 16
30 cm min.
COLLARI DISTANZIATORI ⑥
CAVO TELECOMUNICAZIONI
N.3 TUBI DI PROT. IN Fe DN 100 (4")
PER POLIFORA PORTACAVI ⑦
MATERIALE DI
PRIMO RINTERRO
TUBO DI LINEA
DN 650

SEZIONE D-D

PALIZZATE

PIANTA

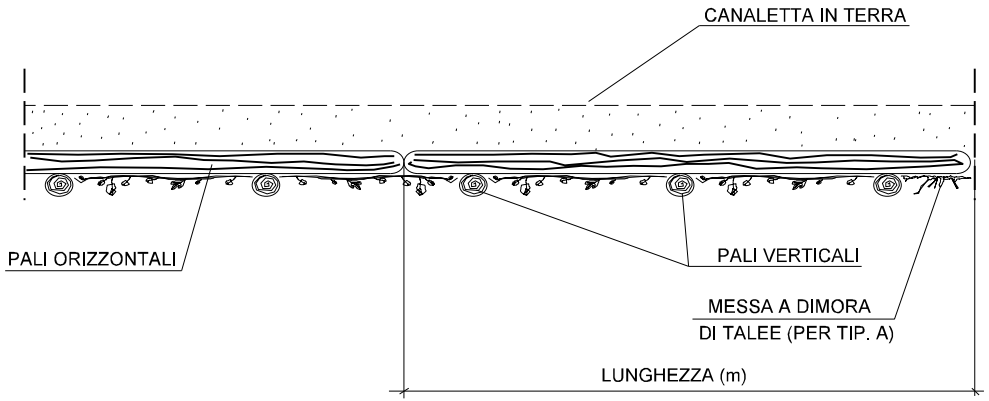
CANALETTA IN TERRA
PALI ORIZZONTALI
PALI VERTICALI
MESSA A DIMORA
DI TALEE (PER TIP. A)
LUNGHEZZA (m)

SEZIONE

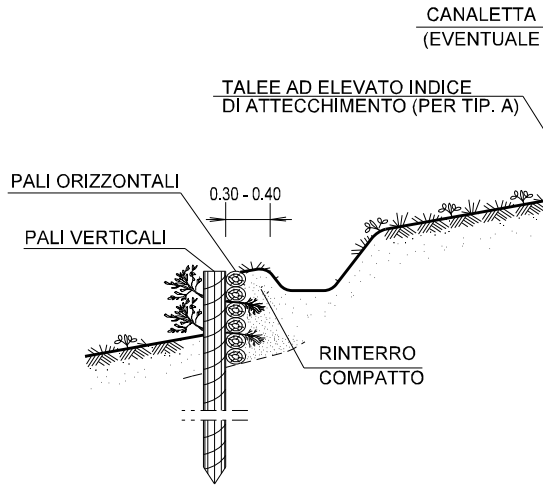
CANALETTA
(EVENTUALE
TALEE AD ELEVATO INDICE
DI ATTECCHIMENTO (PER TIP. A)
PALI ORIZZONTALI
0.30 - 0.40
PALI VERTICALI
RINTERRO
COMPATTO

PROSPETTO

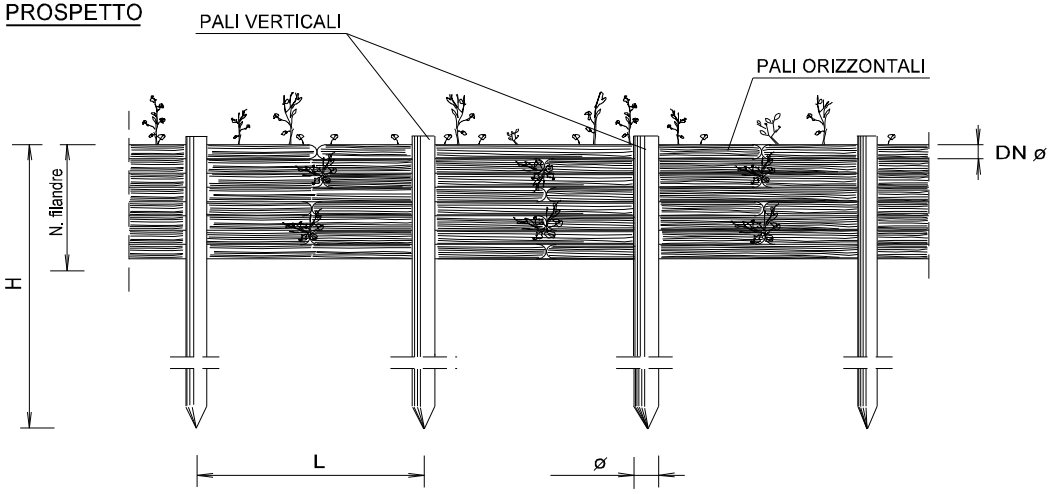
PALI VERTICALI
PALI ORIZZONTALI
DN ø
N. filandre
H
L
ø

NOTE:

1- NEL CASO SI UTILIZZINO PALIZZATE SU SPONDE DI CORSI
A MONTE CHE A VALLE DELL'OPERA, IDONEI IMMORSAMEN

2- TUTTE LE MISURE SONO ESPRESSE IN METRI;

TIPOLOGIA	
A	CON MESSA A DIMORA DI TALEE
B	SENZA MESSA A DIMORA DI TALEE

SCHEMA DIMENSIONALE	1	2	3
PALI VERTICALI :			
H (m)	1.20-1.50	1.50-2.50	2.50-3.50
DN ø (cm)	8-12	10-12	12-16
INTERASSE (L)	0.50	0.60	0.80
PALI ORIZZONTALI :			
LUNGHEZZA (m)	2.00-4.00	2.00-4.00	2.00-4.00
DN ø (cm)	4-6	6-8	8-10
N. filandre	8-10	8-10	10-12

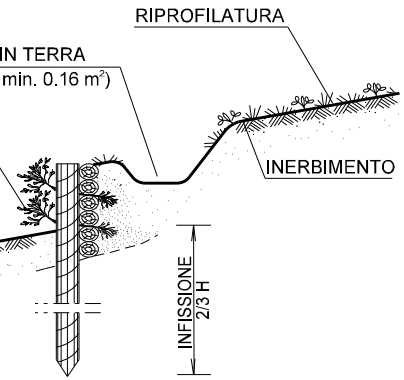
RIPROFILATURA
IN TERRA
(min. 0.16 m²)
INERBIMENTO
INFISSIONE 2/3 H

D'ACQUA SI PREVEDONO, SIA
NTI.

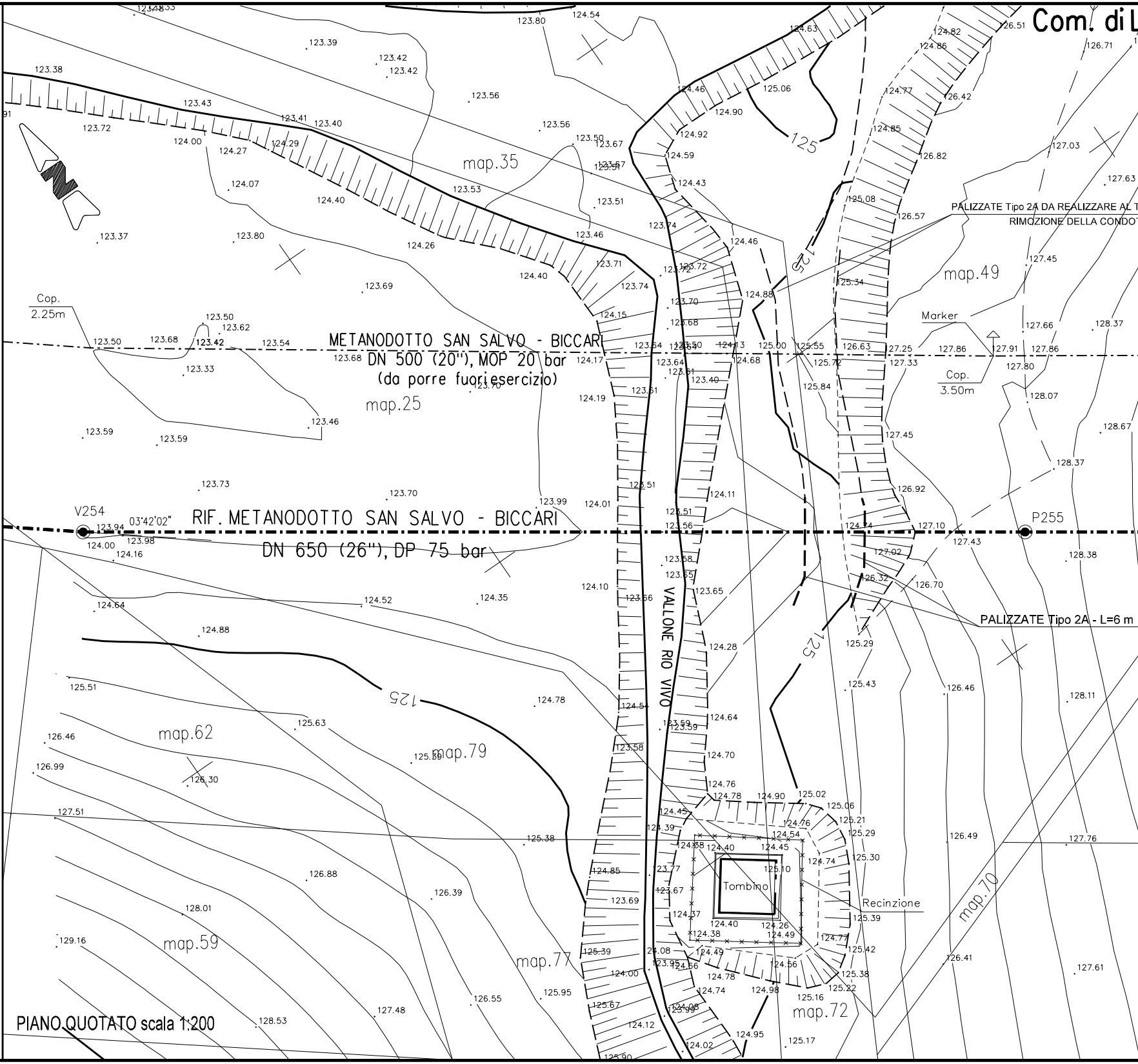
Com. di L
map.35
map.25
map.49
map.62
map.79
map.77
map.59
map.72
map.70
METANODOTTO SAN SALVO - BICCARI
DN 500 (20"), MOP 20 bar
(da porre fuoriesercizio)
RIF. METANODOTTO SAN SALVO - BICCARI
DN 650 (26"), DP 75 bar
V254
P255
03°42'02"
Cop. 2.25m
Cop. 3.50m
Marker
VALLONE RIO VIVO
Tombino
Recinzione
PALIZZATE Tipo 2A DA REALIZZARE AL T
RIMOZIONE DELLA CONDOT
PALIZZATE Tipo 2A - L=6 m
125
125
125
125
123.80
124.54
123.39
123.42
123.42
123.38
123.56
123.56
123.43
123.41
123.40
123.72
124.00
124.27
124.29
123.50
123.67
123.67
123.51
124.07
124.40
123.53
123.51
123.37
123.80
124.26
123.46
123.71
124.40
123.74
123.69
124.15
123.50
123.62
123.50
123.68
123.42
123.54
123.68
123.33
124.17
124.19
123.46
123.59
123.59
123.73
123.70
123.99
124.01
123.94
123.98
124.00
124.16
124.64
124.52
124.35
124.10
124.88
125.51
124.78
125.63
126.46
125.39
126.99
126.30
127.51
125.38
126.88
126.39
128.01
129.16
126.55
125.95
127.48
128.53
124.63
124.82
124.86
126.51
126.71
124.46
125.06
124.90
124.92
124.59
124.43
124.77
126.42
124.85
126.82
127.03
127.63
125.08
126.57
123.74
124.46
124.88
125.34
127.45
123.72
123.70
123.68
123.64
123.50
124.13
125.00
125.55
125.72
126.63
127.25
127.33
127.86
127.91
127.86
127.80
123.64
123.61
123.40
124.68
125.84
123.51
128.07
128.37
128.67
127.45
128.37
123.51
124.11
126.92
123.51
123.56
124.74
127.10
127.43
128.38
127.02
126.32
126.70
123.58
123.55
123.65
123.66
124.28
125.29
125.43
126.46
128.11
124.5
124.64
123.59
123.59
123.58
124.70
124.76
124.78
124.90
125.02
125.06
125.21
125.29
124.45
124.39
124.76
124.54
124.38
124.40
124.45
124.74
125.30
125.10
124.85
123.77
123.67
123.69
124.37
124.38
124.40
124.26
124.49
125.39
124.49
124.77
125.42
125.39
124.08
123.95
124.56
124.56
125.38
124.00
124.78
125.22
124.74
124.98
125.16
125.67
124.08
123.98
124.12
124.95
125.17
124.02
125.90
126.49
127.76
126.41
127.61

PIANO QUOTATO scala 1:200

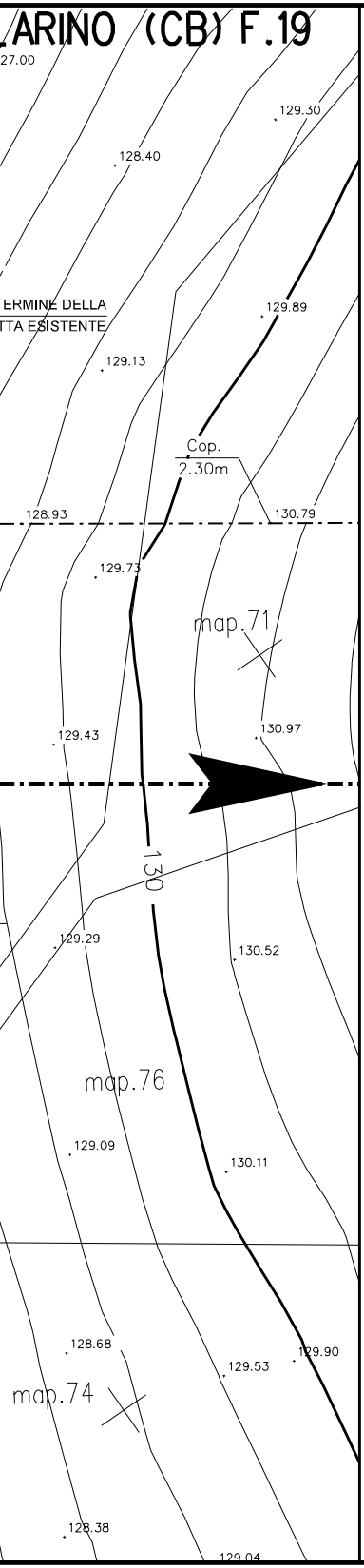

ARINO (CB) F.19
27.00
129.30
128.40
ERMINE DELLA
TTA ESISTENTE
129.89
129.13
Cop.
2.30m
128.93
130.79
129.73
map.71
129.43
130.97
130
129.29
130.52
map.76
129.09
130.11
128.68
129.53
129.90
map.74
128.38
129.04

TABELLA DELLE ANNOTAZIONI

1	Tubo in acciaio Grado L415 NB/MB DN 650 (26") Sp. Impianti 11.1 mm costruito secondo tab. GASD A.01.01.20 rivestimento in Polietilene Sp. 2.5 mm	
6	Distanziatori isolanti a collare con fissaggio ad incastro	
	tubo portacavo DN 100 (4") elementi tipo H25	n. 78
7	Tubo portacavo in Fe 33 UNI7287/74 DN 100 (4") Sp. 4.0 mm	75.00 m

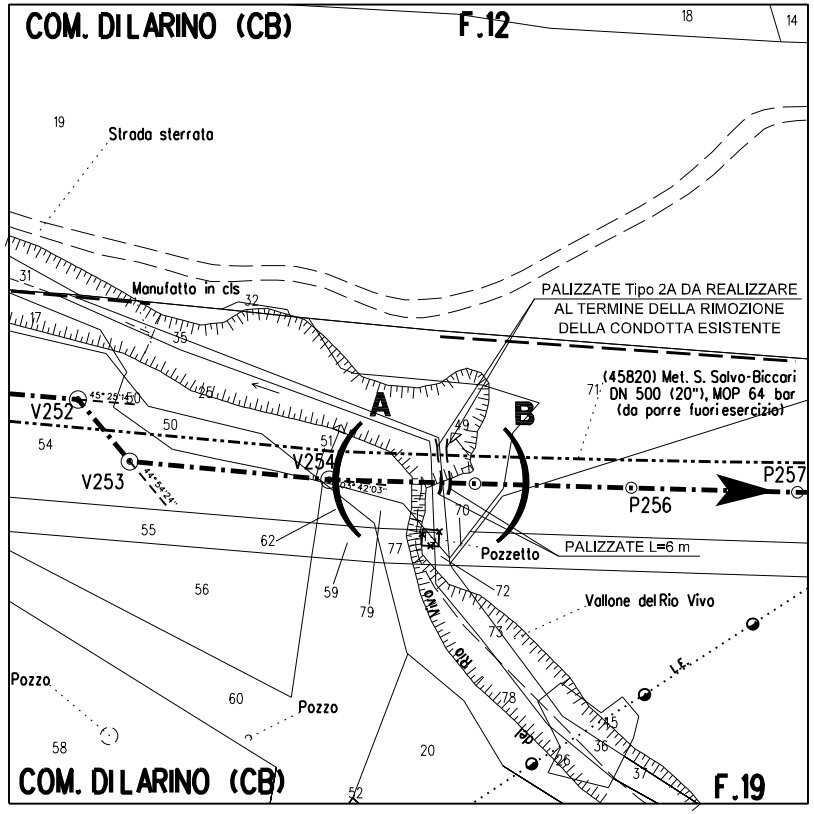

COM. DI LARINO (CB)
F.12
18
14
19
Strada sterrata
31
Manufatto in cls
32
PALIZZATE Tipo 2A DA REALIZZARE
AL TERMINE DELLA RIMOZIONE
DELLA CONDOTTA ESISTENTE
17
35
(45820) Met. S. Salvo-Biccari
DN 500 (20"), MOP 64 bar
(da porre fuori esercizio)
71
V252
45°25'15"
50
25
A
B
49
54
51
V254
V253
44°54'24"
43°42'03"
P257
P256
70
55
62
77
Pozzetto
PALIZZATE L=6 m
56
59
79
72
Vallone del Rio Vivo
73
Pozzo
60
Pozzo
78
58
20
36
37
COM. DI LARINO (CB)
52
F.19

STRALCIO PLANIMETRICO 1:2000
COMUNE DI LARINO (CB) F.12-19

DOCUMENTI DI RIFERIMENTO	N.

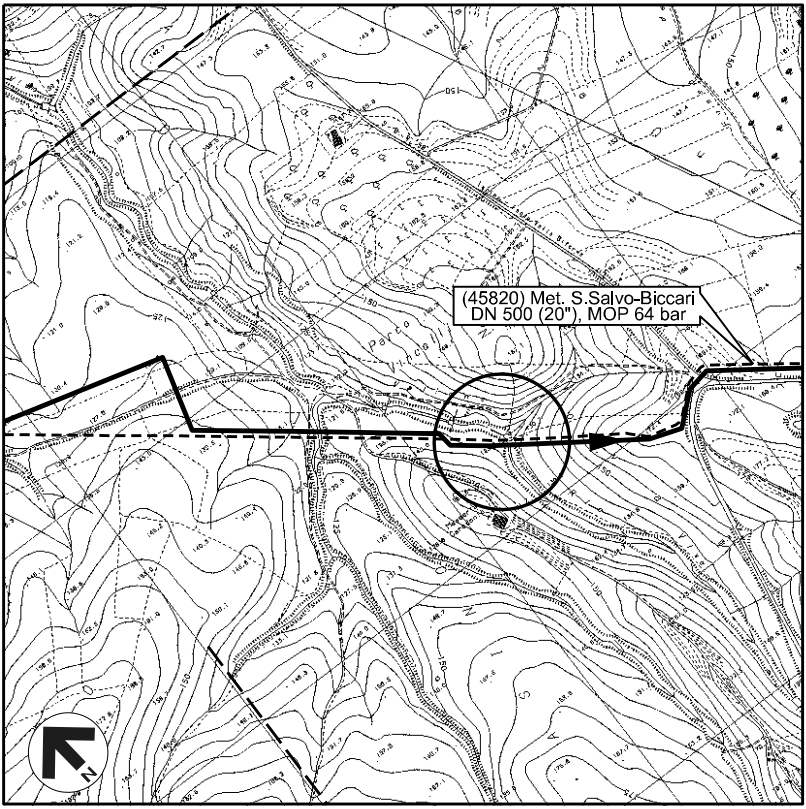
(45820) Met. S.Salvo-Biccari
DN 500 (20"), MOP 64 bar
N

COROGRAFIA 1:10.000
CTR 381061 - 381062

Dott. Ing. PAOLO ZANNIER
A1679

INDICE	DATA	REVISIONI	DISEGN.	CONTR.	APPROV.
00	11-01-19	EMISSIONE PER INTEGRAZIONE SIA	MELONI	RICCIOTTI	CAPRIOTTI

snam

EnerecO

Dis. AT–102–223

Fg. 1 di 1

Comm. NR /17076

INDICE 00

Scala 1:200

Rifacimento METANODOTTO SAN SALVO – BICCARI
DN 650 (26"), DP 75 bar
2^ TRONCO: PALATA – LARINO

Attraversamento :
VALLONE RIO VIVO (Prog. Km 33+020)

sostituisce il ....
sostituito dal ....

DOCUMENTO DI PROPRIETA' Snam Rete Gas. LA SOCIETA' TUTELERA' I PROPRI DIRITTI IN SEDE CIVILE E PENALE A TERMINI DI LEGGE.