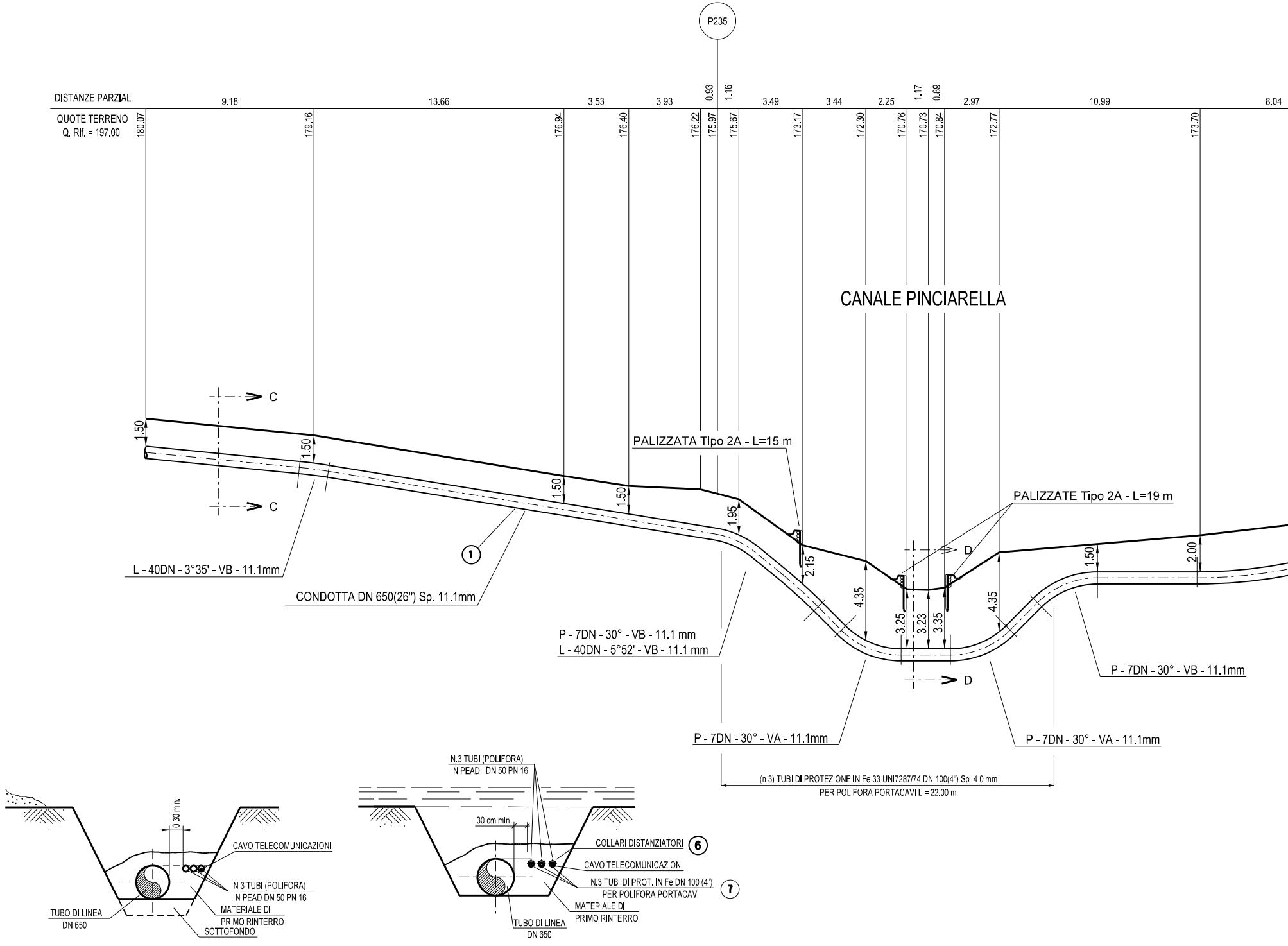
P235
DISTANZE PARZIALI
9.18
13.66
3.53
3.93
0.93
1.16
3.49
3.44
2.25
1.17
0.89
2.97
10.99
8.04
QUOTE TERRENO
Q. Rif. = 197.00
180.07
179.16
176.94
176.40
176.22
175.97
175.67
173.17
172.30
170.76
170.73
170.84
172.77
173.70
CANALE PINCIARELLA
C
C
D
D
1.50
1.50
1.50
1.50
1.95
2.15
4.35
3.25
3.23
3.35
4.35
1.50
2.00
PALIZZATA Tipo 2A - L=15 m
PALIZZATE Tipo 2A - L=19 m
1
L - 40DN - 3°35' - VB - 11.1mm
CONDOTTA DN 650(26") Sp. 11.1mm
P - 7DN - 30° - VB - 11.1 mm
L - 40DN - 5°52' - VB - 11.1 mm
P - 7DN - 30° - VB - 11.1mm
P - 7DN - 30° - VA - 11.1mm
P - 7DN - 30° - VA - 11.1mm
(n.3) TUBI DI PROTEZIONE IN Fe 33 UNI7287/74 DN 100(4") Sp. 4.0 mm
PER POLIFORA PORTACAVI L = 22.00 m
0.30 mln.
CAVO TELECOMUNICAZIONI
N.3 TUBI (POLIFORA)
IN PEAD DN 50 PN 16
MATERIALE DI
PRIMO RINTERRO
SOTTOFONDO
TUBO DI LINEA
DN 650
N.3 TUBI (POLIFORA)
IN PEAD DN 50 PN 16
30 cm min.
COLLARI DISTANZIATORI
6
CAVO TELECOMUNICAZIONI
N.3 TUBI DI PROT. IN Fe DN 100 (4")
PER POLIFORA PORTACAVI
7
MATERIALE DI
PRIMO RINTERRO
TUBO DI LINEA
DN 650

SEZIONE C-C

SEZIONE D-D

SEZIONE A - B scala 1:200

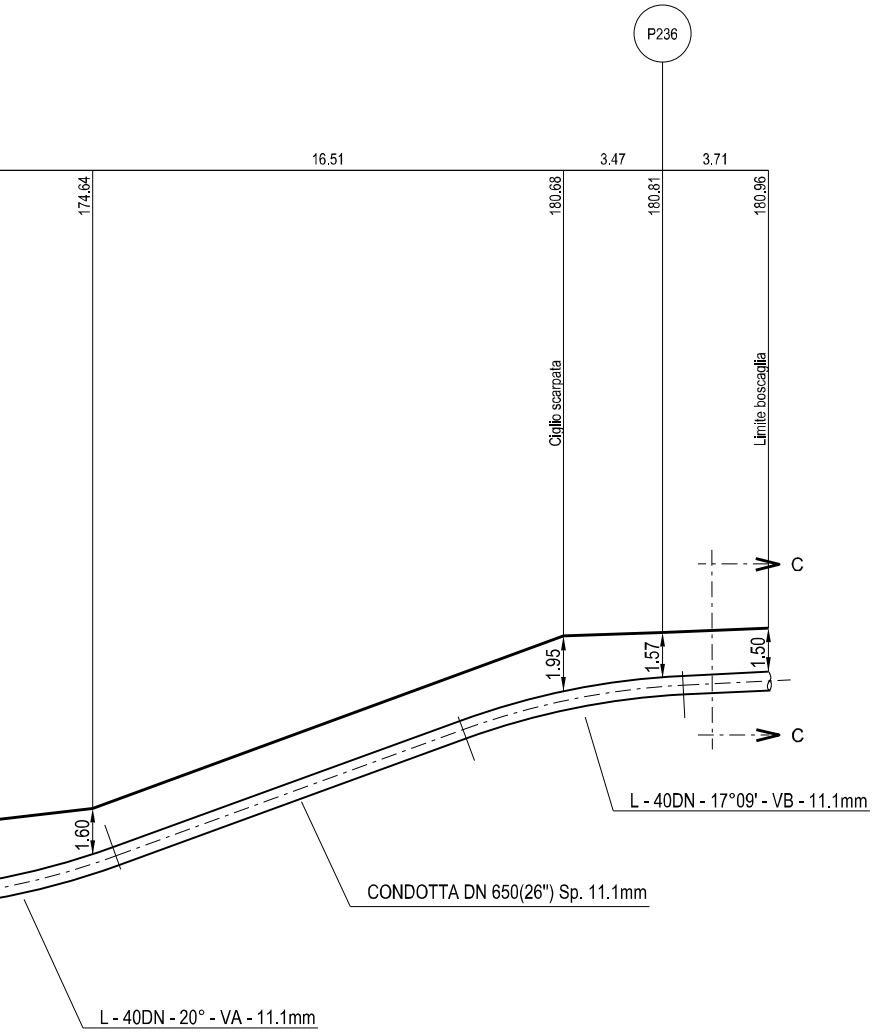
P236
16.51
3.47
3.71
174.64
180.68
180.81
180.96
Ciglio scarpata
Limite boscaglia
C
C
1.95
1.57
1.50
1.60
L - 40DN - 17°09' - VB - 11.1mm
CONDOTTA DN 650(26") Sp. 11.1mm
L - 40DN - 20° - VA - 11.1mm

PALIZZA

PIANTA

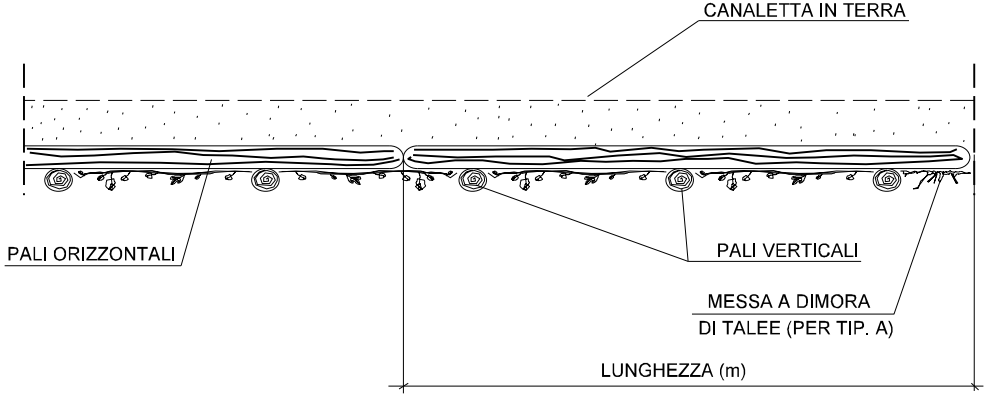
CANALETTA IN TERRA
PALI ORIZZONTALI
PALI VERTICALI
MESSA A DIMORA
DI TALEE (PER TIP. A)
LUNGHEZZA (m)

PROSPETTO

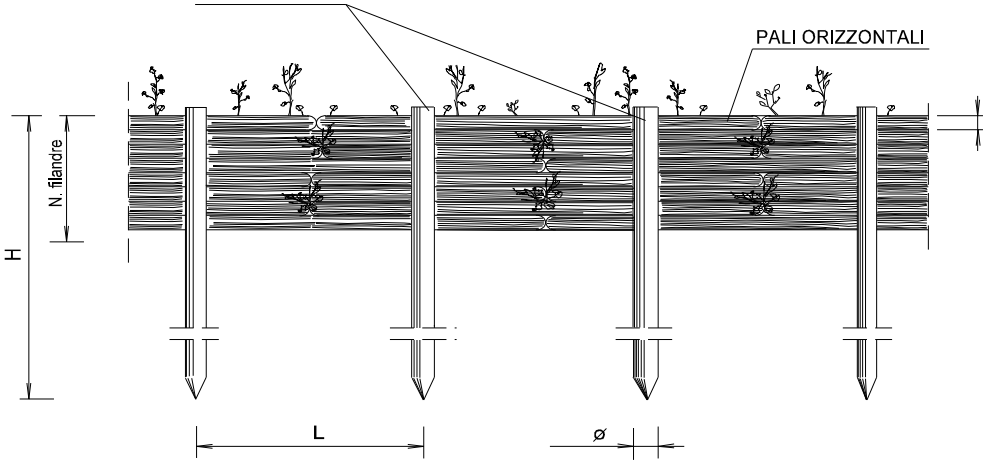
PALI VERTICALI
PALI ORIZZONTALI
N. filandre
H
L
ø

TIPOLOGIA	
A	CON MESSA A DIMORA DI TALEE
B	SENZA MESSA A DIMORA DI TALEE

SCHEMA DIMENSIONALE	1	2	3
PALI VERTICALI :			
H (m)	1.20-1.50	1.50-2.50	2.50-3.50
DN ø (cm)	8-12	10-12	12-16
INTERASSE (L)	0.50	0.60	0.80
PALI ORIZZONTALI :			
LUNGHEZZA (m)	2.00-4.00	2.00-4.00	2.00-4.00
DN ø (cm)	4-6	6-8	8-10
N. filandre	8-10	8-10	10-12

TE

SEZIONE

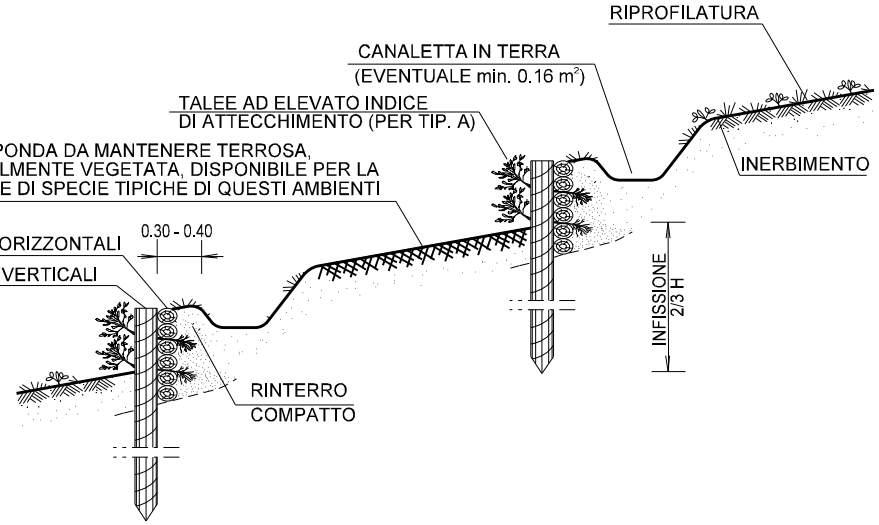
RIPROFILATURA
CANALETTA IN TERRA
(EVENTUALE min. 0.16 m²)
TALEE AD ELEVATO INDICE
DI ATTECCHIMENTO (PER TIP. A)
TRATTO DI SPONDA DA MANTENERE TERROSA,
SOLO PARZIALMENTE VEGETATA, DISPONIBILE PER LA
NIDIFICAZIONE DI SPECIE TIPICHE DI QUESTI AMBIENTI
INERBIMENTO
PALI ORIZZONTALI
0.30 - 0.40
PALI VERTICALI
INFISSIONE 2/3 H
RINTERRO
COMPATTO

DN ø

NOTE:

1- NEL CASO SI UTILIZZINO PALIZZATE SU SPONDE DI CORSI D'ACQUA SI PREVEDONO, SIA A MONTE CHE A VALLE DELL'OPERA, IDONEI IMMORSAMENTI.

2- TUTTE LE MISURE SONO ESPRESSE IN METRI;

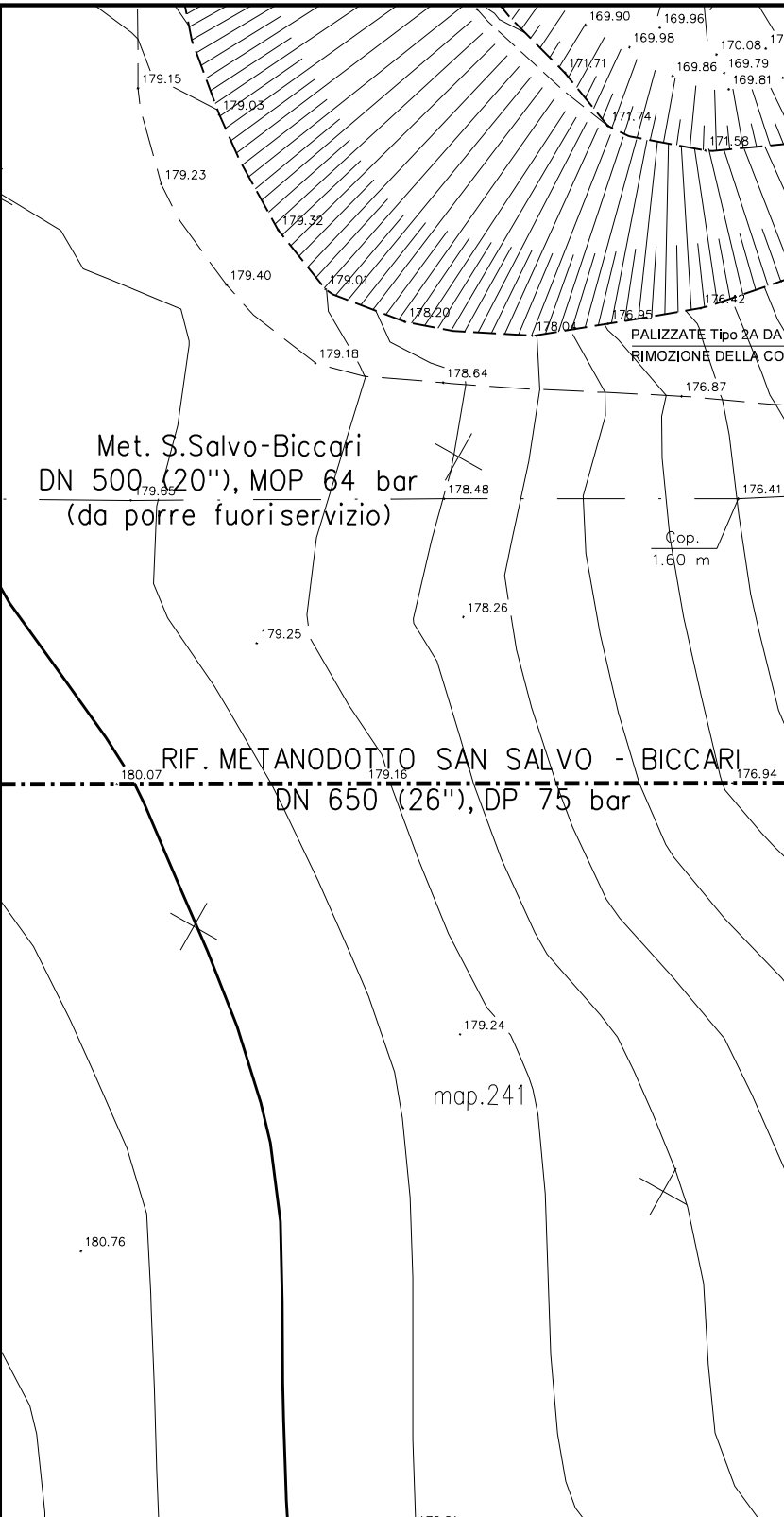
169.90
169.96
169.98
170.08
169.86
169.79
169.81
171.71
179.15
179.03
171.74
171.58
179.23
179.32
179.40
179.01
178.20
178.04
176.95
176.42
PALIZZATE Tipo 2A DA
RIMOZIONE DELLA CO
179.18
178.64
176.87
Met. S.Salvo-Biccari
DN 500 (20"), MOP 64 bar
(da porre fuoriservizio)
179.65
178.48
176.41
Cop.
1.60 m
178.26
179.25
RIF. METANODOTTO SAN SALVO - BICCARI
DN 650 (26"), DP 75 bar
180.07
179.16
176.94
179.24
map.241
180.76
179.51

PIANO QUOTATO scala 1:200

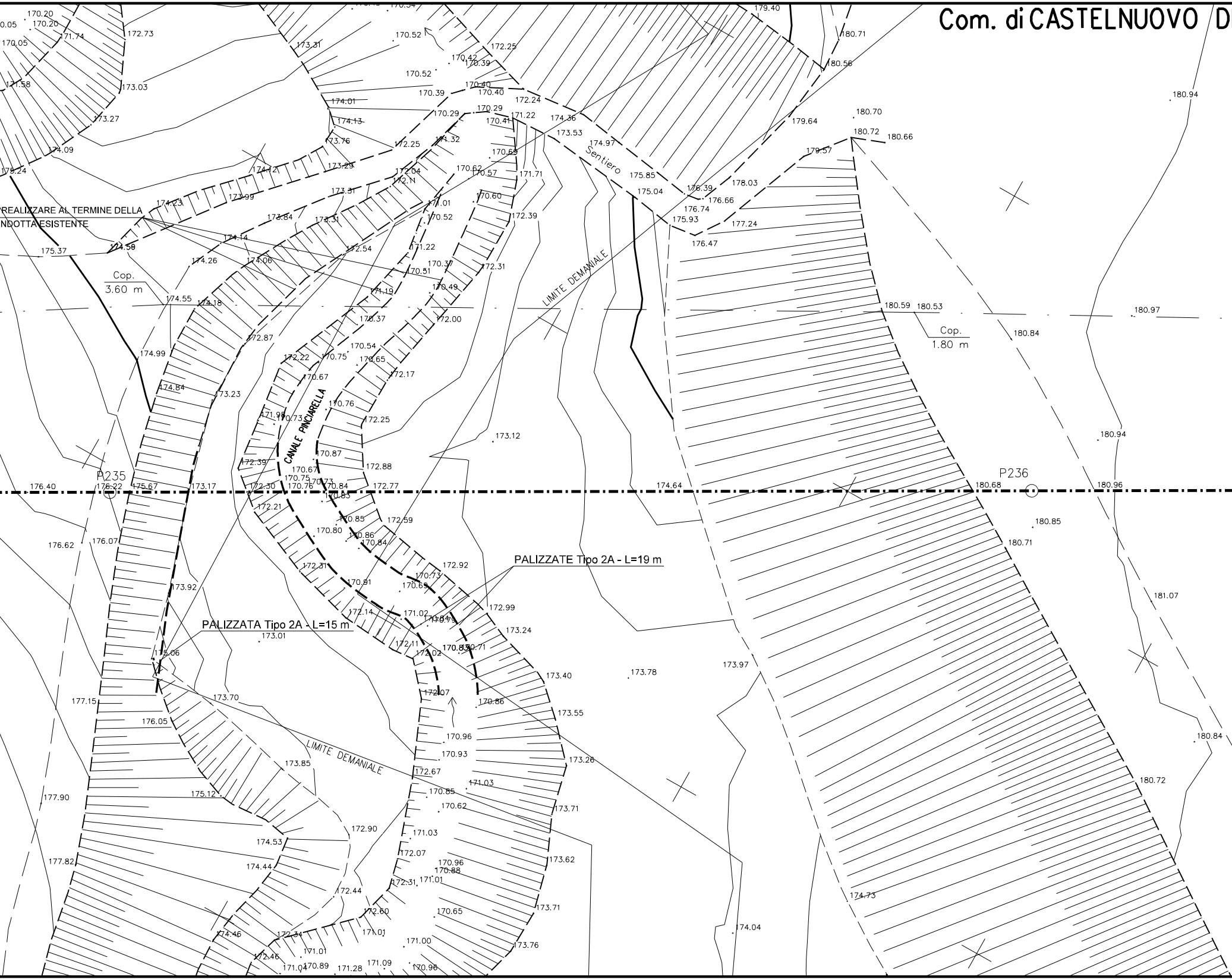

Com. di CASTELNUOVO D
REALIZZARE AL TERMINE DELLA
NDOTTA ESISTENTE
Cop.
3.60 m
Cop.
1.80 m
Sentiero
LIMITE DEMANIALE
LIMITE DEMANIALE
CANALE PINCIARELLA
PALIZZATE Tipo 2A - L=19 m
PALIZZATA Tipo 2A - L=15 m
P235
P236
170.20
170.05
170.05
171.74
172.73
171.58
173.03
173.27
174.09
175.24
173.31
170.52
170.42
170.39
172.25
170.52
170.40
170.39
170.40
172.24
174.01
170.29
170.29
171.22
174.36
174.13
170.41
173.53
173.76
172.25
171.32
174.97
170.69
174.12
173.29
172.04
170.62
170.57
171.71
175.85
172.11
173.99
173.31
174.23
173.84
173.31
171.01
170.60
175.04
170.52
172.39
174.58
174.14
172.54
171.22
175.37
174.26
174.06
170.51
170.37
172.31
171.19
170.49
174.55
174.18
170.37
172.00
172.87
170.54
174.99
172.22
170.75
170.65
172.17
170.67
174.84
173.23
170.76
171.98
170.73
172.25
173.12
170.87
172.39
172.88
170.67
170.75
170.73
176.40
176.22
175.67
173.17
172.30
170.76
170.84
172.77
174.64
170.83
172.21
170.85
172.59
170.80
170.86
170.84
176.62
176.07
172.31
172.92
170.73
170.91
170.69
173.92
172.99
171.02
172.14
170.64
170.79
173.24
173.01
172.11
170.83
170.71
172.02
175.06
173.40
173.78
173.97
172.07
173.70
177.15
170.86
173.55
176.05
170.96
170.93
173.26
173.85
172.67
171.03
170.85
175.12
170.62
173.71
177.90
172.90
171.03
174.53
172.07
173.62
170.96
177.82
174.44
170.88
172.31
171.01
172.44
173.71
170.65
172.60
174.46
171.01
172.34
174.04
171.00
173.76
171.01
172.46
171.04
170.89
171.28
171.09
170.96
179.40
180.71
180.56
180.94
180.70
179.64
180.72
180.66
179.57
176.39
178.03
176.66
176.74
175.93
177.24
176.47
180.59
180.53
180.97
180.84
180.94
180.68
180.96
180.85
180.71
181.07
180.84
180.72
174.73

ELLA DAUNIA (CB) F.11

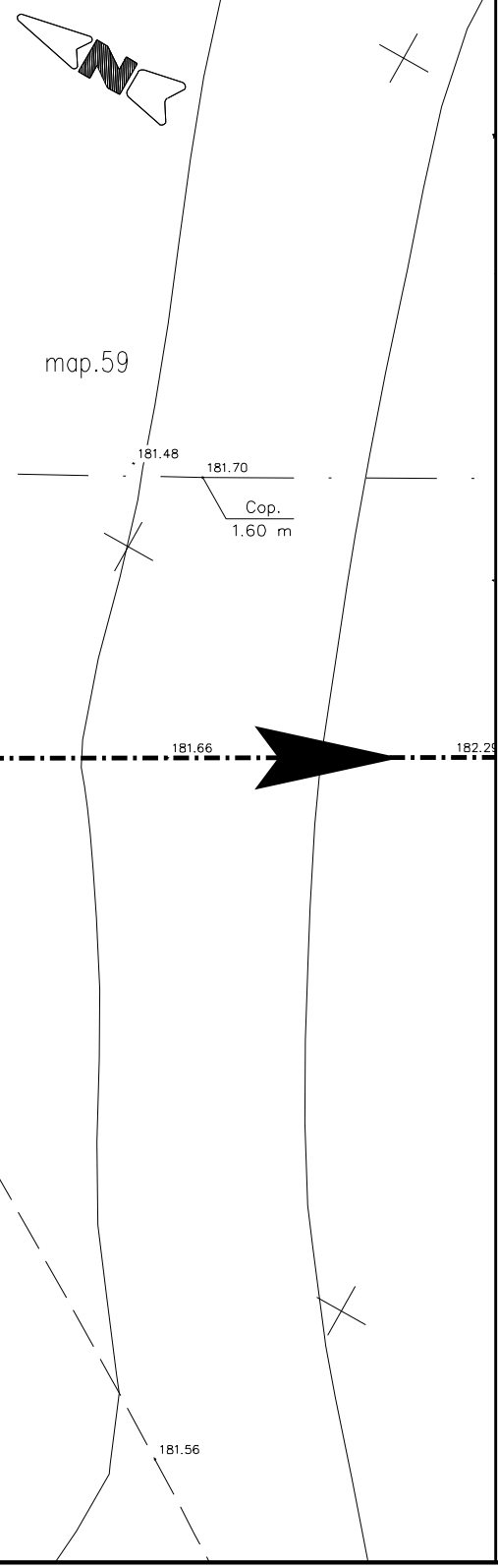
map.59
181.48
181.70
Cop.
1.60 m
181.66
182.29
181.56

TABELLA DELLE ANNOTAZIONI

1	Tubo in acciaio Grado L415 NB/MB DN 650 (26") Sp. Normale /Maggiorato 11.1 mm costruito secondo tab. GASD A.01.01.20 rivestimento in Polietilene Sp. 2.5 mm	
6	Distanziatori isolanti a collare costruito secondo tab. GASD A.09.01.06	
	tubo portacavo DN 100 (4") anelli tipo H25	n. 36
7	Tubo portacavo in Fe 33 UNI7287/74 DN 100 (4") Sp. 4.0 mm	66.00m

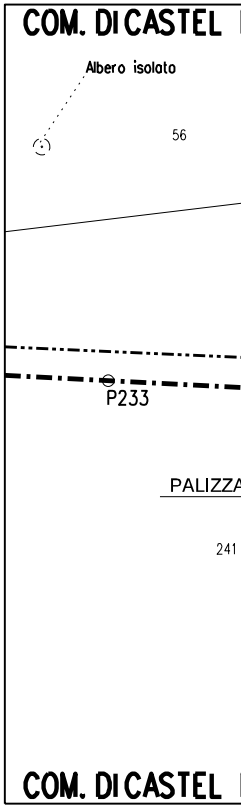
COM. DICASTEL
Albero isolato
56
P233
PALIZZA
241
COM. DICASTEL

STRALCIO PLANIMET
COMUNE DI CASTEL

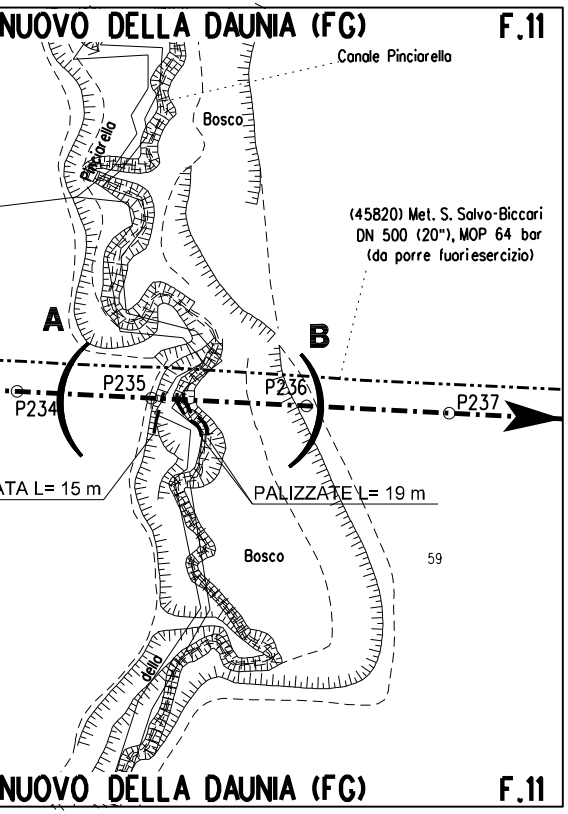
NUOVO DELLA DAUNIA (FG) F.11
Canale Pinciarello
Bosco
Pinciarello
(45820) Met. S. Salvo-Biccari
DN 500 (20"), MOP 64 bar
(da porre fuoriesercizio)
A
B
P234
P235
P236
P237
ATA L= 15 m
PALIZZATE L= 19 m
Bosco
59
della
NUOVO DELLA DAUNIA (FG) F.11

TRICO 1:2000
NUOVO DELLA DAUNIA (FG) F.11

DOCUMENTI DI RIFERIMENTO	N.

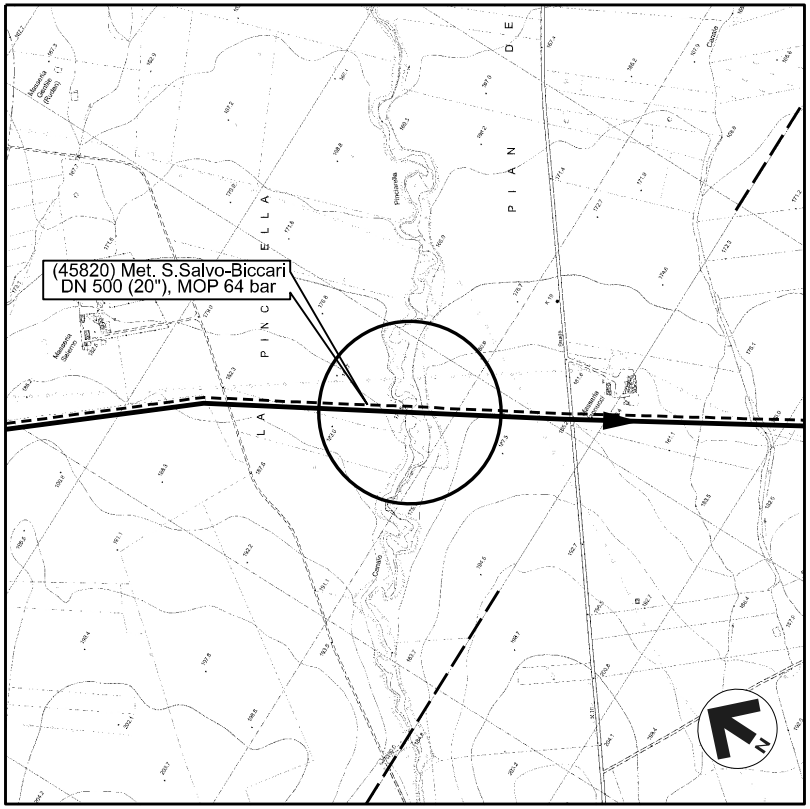
(45820) Met. S.Salvo-Biccari
DN 500 (20"), MOP 64 bar
PIAN DE
LA PINCELLA
N

COROGRAFIA 1:10.000
CTR 395153 - 407034

Dott. Ing. PAOLO ZANNIER
A1079

INDICE	DATA	REVISIONI	DISEGN.	CONTR.	APPROV.
00	11-01-19	EMISSIONE PER INTEGRAZIONE SIA	MELONI	RICCIOTTI	CAPRIOTTI

Rifacimento METANODOTTO SAN SALVO – BICCARI DN 650 (26"), DP 75 bar 4^ TRONCO: SAN GIULIANO – PIETRAMONTECORVINO	Dis. AT-104-212 Fg. 1 di 1 Comm. NR /17076 INDICE 00 Scala 1:200
Attraversamento : CANALE PINCIARELLA (Prog. Km 68+900)	sostituisce il .... sostituito dal ....

DOCUMENTO DI PROPRIETA' Snam Rete Gas. LA SOCIETA' TUTELERA' I PROPRI DIRITTI IN SEDE CIVILE E PENALE A TERMINI DI LEGGE.