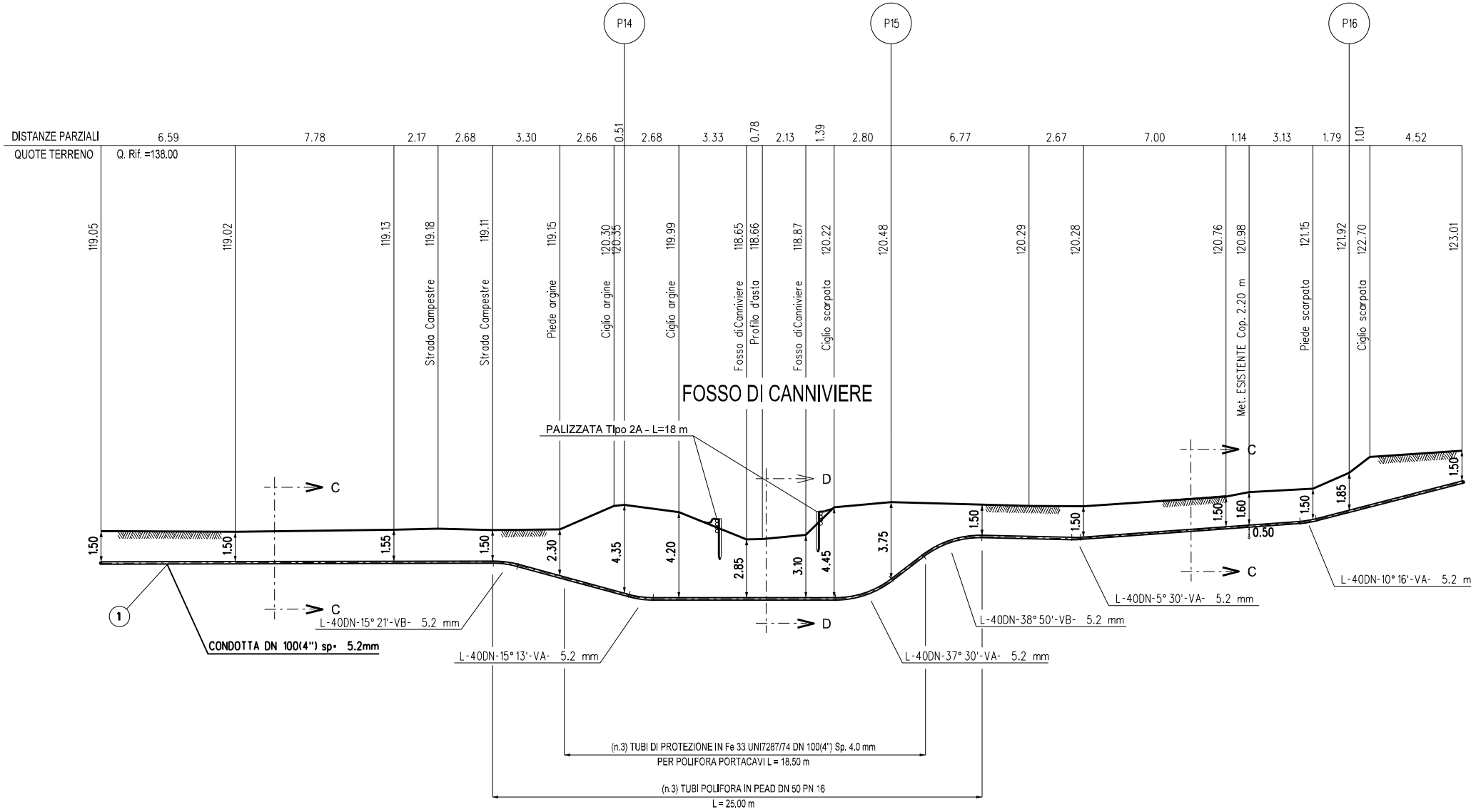
P14
P15
P16
DISTANZE PARZIALI
QUOTE TERRENO
Q. Rif. =138.00
6.59
7.78
2.17
2.68
3.30
2.66
0.51
2.68
3.33
0.78
2.13
1.39
2.80
6.77
2.67
7.00
1.14
3.13
1.79
1.01
4.52
119.05
119.02
119.13
119.18
119.11
119.15
120.30
120.35
119.99
118.65
118.66
118.87
120.22
120.48
120.29
120.28
120.76
120.98
121.15
121.92
122.70
123.01
Strada Campestre
Strada Campestre
Piede argine
Ciglio argine
Ciglio argine
Fosso di Canniviere
Profilo d'asta
Fosso di Canniviere
Ciglio scarpata
Met. ESISTENTE Cop. 2.20 m
Piede scarpata
Ciglio scarpata
FOSSO DI CANNIVIERE
PALIZZATA TIpo 2A - L=18 m
C
C
D
D
C
C
1.50
1.50
1.55
1.50
2.30
4.35
4.20
2.85
3.10
4.45
3.75
1.50
1.50
1.50
1.60
0.50
1.50
1.85
1.50
1
CONDOTTA DN 100(4") sp. 5.2mm
L-40DN-15° 21'-VB- 5.2 mm
L-40DN-15° 13'-VA- 5.2 mm
L-40DN-37° 30'-VA- 5.2 mm
L-40DN-38° 50'-VB- 5.2 mm
L-40DN-5° 30'-VA- 5.2 mm
L-40DN-10° 16'-VA- 5.2 mm
(n.3) TUBI DI PROTEZIONE IN Fe 33 UNI7287/74 DN 100(4") Sp. 4.0 mm
PER POLIFORA PORTACAVI L = 18.50 m
(n.3) TUBI POLIFORA IN PEAD DN 50 PN 16
L = 25.00 m

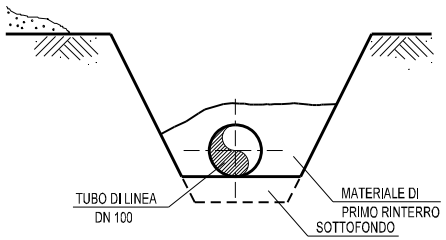
TUBO DI LINEA
DN 100
MATERIALE DI
PRIMO RINTERRO
SOTTOFONDO

SEZIONE C-C

SEZIONE A - B scala 1:200

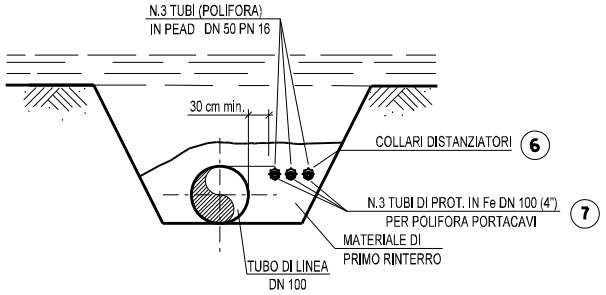
N.3 TUBI (POLIFORA)
IN PEAD DN 50 PN 16
30 cm min.
COLLARI DISTANZIATORI
6
N.3 TUBI DI PROT. IN Fe DN 100 (4")
PER POLIFORA PORTACAVI
7
MATERIALE DI
PRIMO RINTERRO
TUBO DI LINEA
DN 100

SEZIONE D-D

PALIZZATE

PIANTA

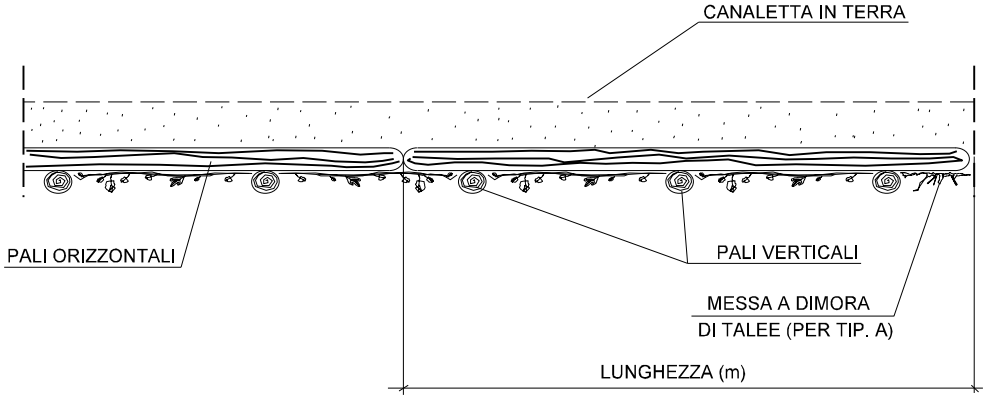
CANALETTA IN TERRA
PALI ORIZZONTALI
PALI VERTICALI
MESSA A DIMORA
DI TALEE (PER TIP. A)
LUNGHEZZA (m)

SEZIONE

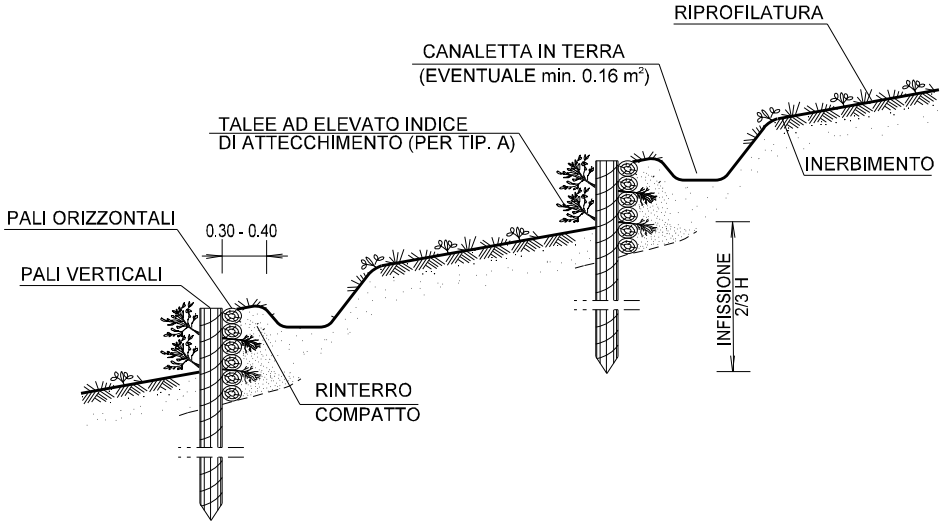
RIPROFILATURA
CANALETTA IN TERRA
(EVENTUALE min. 0.16 m²)
TALEE AD ELEVATO INDICE
DI ATTECCHIMENTO (PER TIP. A)
INERBIMENTO
PALI ORIZZONTALI
0.30 - 0.40
PALI VERTICALI
INFISSIONE
2/3 H
RINTERRO
COMPATTO

PROSPETTO

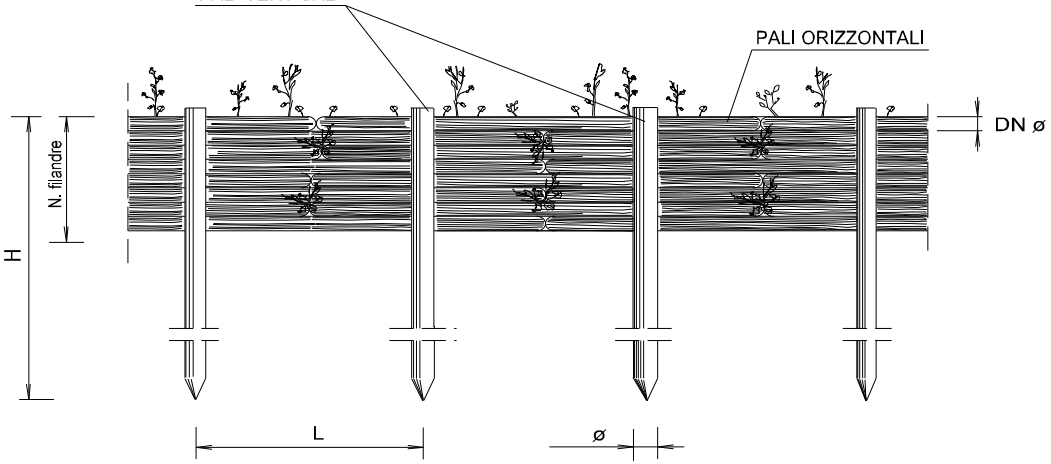
PALI VERTICALI
PALI ORIZZONTALI
DN ø
N. filandre
H
L
ø

NOTE:

1- NEL CASO SI UTILIZZINO PALIZZATE SU SPONDE DI CORSI D'ACQUA SI PREVEDONO, SIA A MONTE CHE A VALLE DELL'OPERA, IDONEI IMMORSAMENTI.

2- TUTTE LE MISURE SONO ESPRESSE IN METRI;

TIPOLOGIA	
A	CON MESSA A DIMORA DI TALEE
B	SENZA MESSA A DIMORA DI TALEE

SCHEMA DIMENSIONALE	1	2	3
PALI VERTICALI :			
H (m)	1.20-1.50	1.50-2.50	2.50-3.50
DN ø (cm)	8-12	10-12	12-16
INTERASSE (L)	0.50	0.60	0.80
PALI ORIZZONTALI :			
LUNGHEZZA (m)	2.00-4.00	2.00-4.00	2.00-4.00
DN ø (cm)	4-6	6-8	8-10
N. filandre	8-10	8-10	10-12

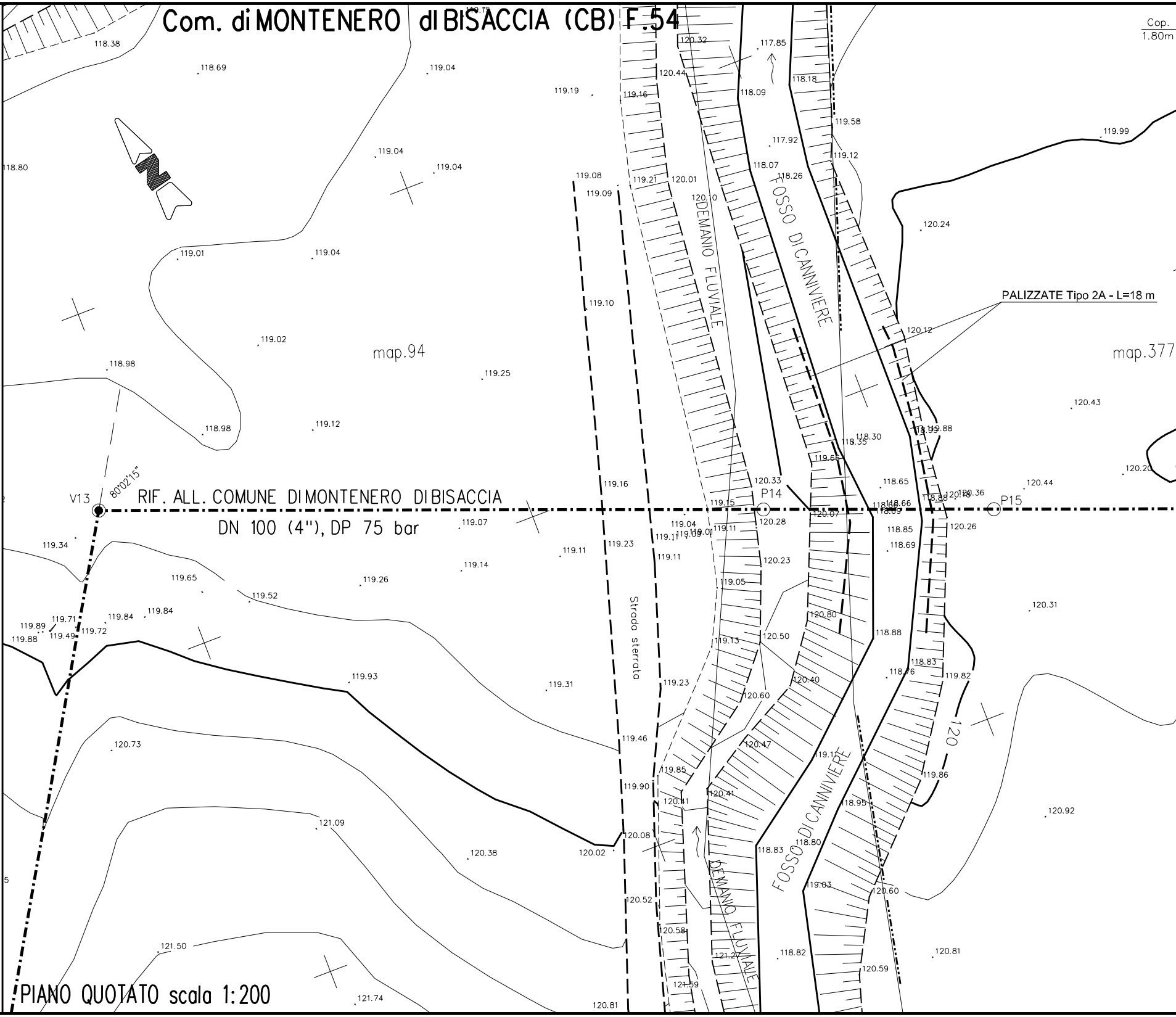

Com. di MONTENERO dI BISACCIA (CB) F.54
Cop. 1.80m
map.94
map.377
DEMANIO FLUVIALE
FOSSO DI CANNIVIERE
PALIZZATE Tipo 2A - L=18 m
V13
80°02'15"
RIF. ALL. COMUNE DI MONTENERO DI BISACCIA
DN 100 (4"), DP 75 bar
P14
P15
Strada sterrata
120
PIANO QUOTATO scala 1:200
118.38
118.69
119.04
119.19
120.32
117.85
120.44
118.18
119.16
118.09
119.58
119.99
118.80
119.04
119.04
117.92
119.12
119.08
118.07
118.26
119.21
120.01
119.09
120.10
120.24
119.01
119.04
119.10
120.12
119.02
118.98
119.25
120.43
118.98
119.12
118.30
118.35
119.88
119.66
120.33
118.65
120.36
120.44
120.20
119.16
118.66
119.15
118.88
120.07
120.28
119.07
118.85
120.26
119.34
119.04
119.11
119.01
119.11
118.69
119.11
119.23
119.14
119.11
120.23
119.65
119.26
119.05
119.52
120.31
119.84
119.84
120.80
119.89
119.71
119.72
119.49
119.88
119.13
120.50
118.88
119.93
118.83
118.76
119.82
119.31
119.23
120.40
120.60
120.47
120.73
119.46
119.85
119.11
119.86
119.90
120.41
120.41
118.95
120.92
121.09
120.08
118.80
120.38
120.02
118.83
119.03
120.60
120.52
120.58
121.27
118.82
120.81
121.50
120.59
121.59
121.74
120.81

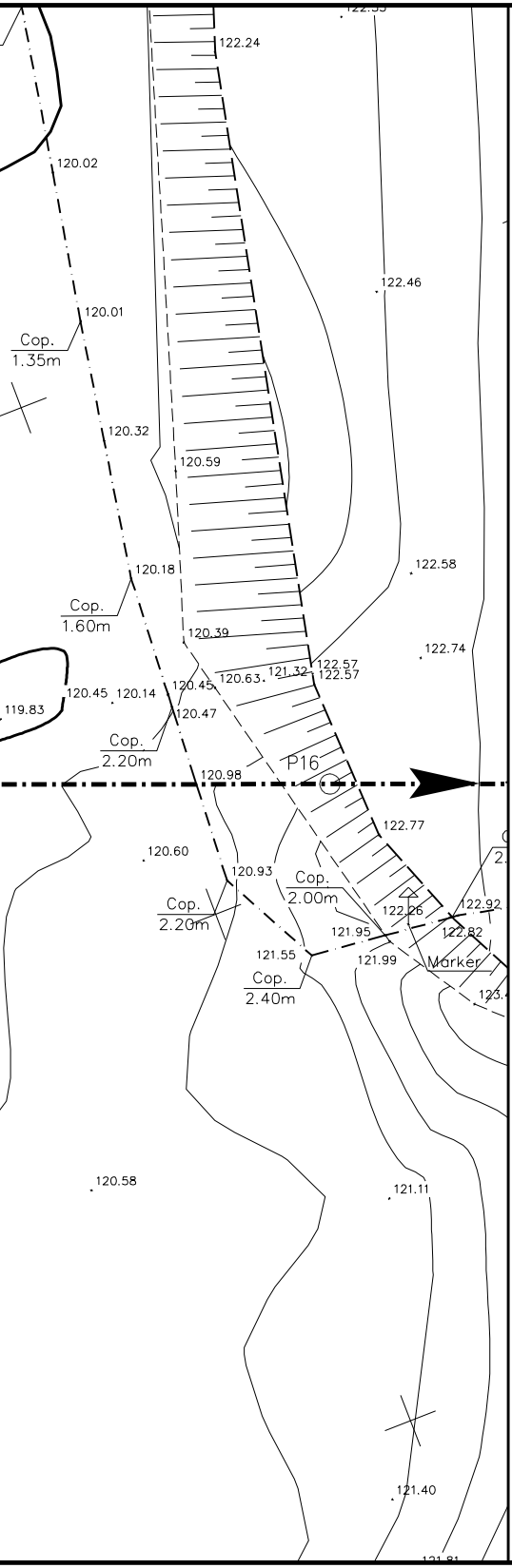

122.24
120.02
122.46
120.01
Cop.
1.35m
120.32
120.59
Cop.
1.60m
120.18
122.58
120.39
122.74
122.57
122.57
121.32
120.63
120.45
120.45
120.14
119.83
120.47
Cop.
2.20m
120.98
P16
122.77
120.60
120.93
Cop.
2.00m
Cop.
2.20m
122.26
122.92
122.82
121.95
121.55
121.99
Marker
Cop.
2.40m
120.58
121.11
121.40

TABELLA DELLE ANNOTAZIONI

1	Tubo in acciaio Grado L360 NB/MB DN 100 (4") Sp. Impianti 5.2 mm costruito secondo tab. GASD A.01.01.08 rivestimento in Polietilene sp. 2 mm	
6	Distanziatori isolanti a collare con fissaggio ad incastro tubo portacavo DN 100 (4") elementi tipo H25	n. 57
7	Tubo portacavo in Fe 33 UNI 7287/74 DN 100 (4") Sp. 4.0 mm	55.50 m

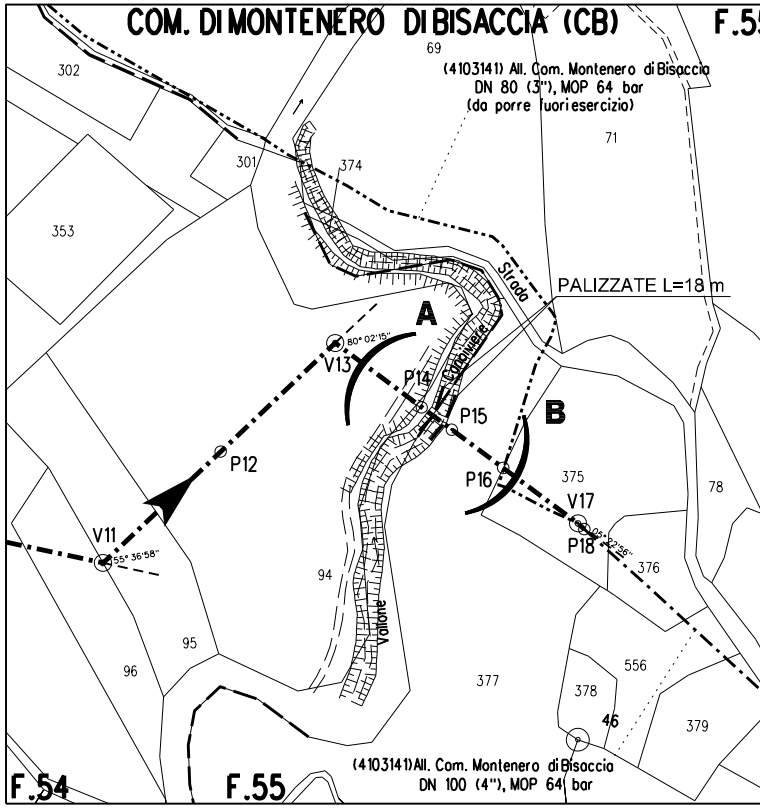

COM. DI MONTENERO DI BISACCIA (CB)
F.5
(4103141) All. Com. Montenero di Bisaccia
DN 80 (3"), MOP 64 bar
(da porre fuori esercizio)
69
302
71
301
374
353
Strada
PALIZZATE L=18 m
A
V13
P14
P15
B
P12
P16
375
V17
P18
78
V11
376
94
Vallone
95
96
377
556
378
379
46
(4103141) All. Com. Montenero di Bisaccia
DN 100 (4"), MOP 64 bar
F.54
F.55

STRALCIO PLANIMETRICO 1:2000
COMUNE DI MONTENERO DI BISACCIA (CB) F.54-55

DOCUMENTI DI RIFERIMENTO	N.

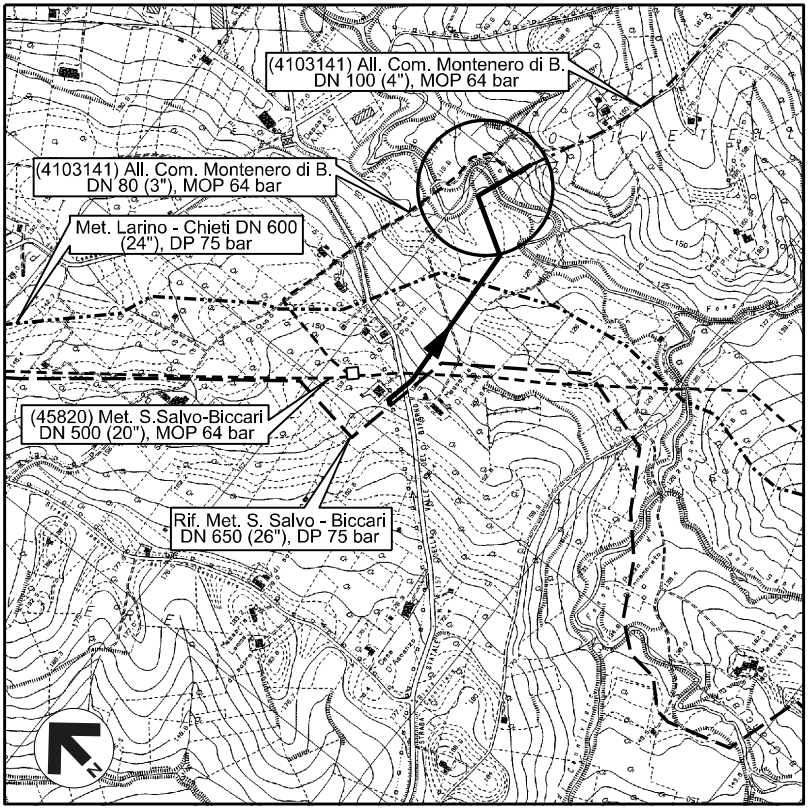
(4103141) All. Com. Montenero di B.
DN 100 (4"), MOP 64 bar
(4103141) All. Com. Montenero di B.
DN 80 (3"), MOP 64 bar
Met. Larino - Chieti DN 600
(24"), DP 75 bar
(45820) Met. S.Salvo-Biccari
DN 500 (20"), MOP 64 bar
Rif. Met. S. Salvo - Biccari
DN 650 (26"), DP 75 bar
N

COROGRAFIA 1:10.000
CTR 381061 - 381062

Dott. Ing. PAOLO ZANNIER
A1679

00	11–01–19	EMISSIONE PER INTEGRAZIONE SIA	MELONI	RICCIOTTI	CAPRIOTTI
INDICE	DATA	REVISIONI	DISEGN.	CONTR.	APPROV.

snam

EnerecO

Dis. AT–203–202

Fg. 1 di 1

Nuovo Allacciamento Comune di Montenero di Bisaccia
DN 100 (4"), DP 75 bar

Comm. NR /17076

INDICE 00

Scala 1:200

Attraversamento :
FOSSO DI CANNIVIERE (Prog. Km 0 + 485)

sostituisce il ....
sostituito dal ....

DOCUMENTO DI PROPRIETA' Snam Rete Gas. LA SOCIETA' TUTELERA' I PROPRI DIRITTI IN SEDE CIVILE E PENALE A TERMINI DI LEGGE.