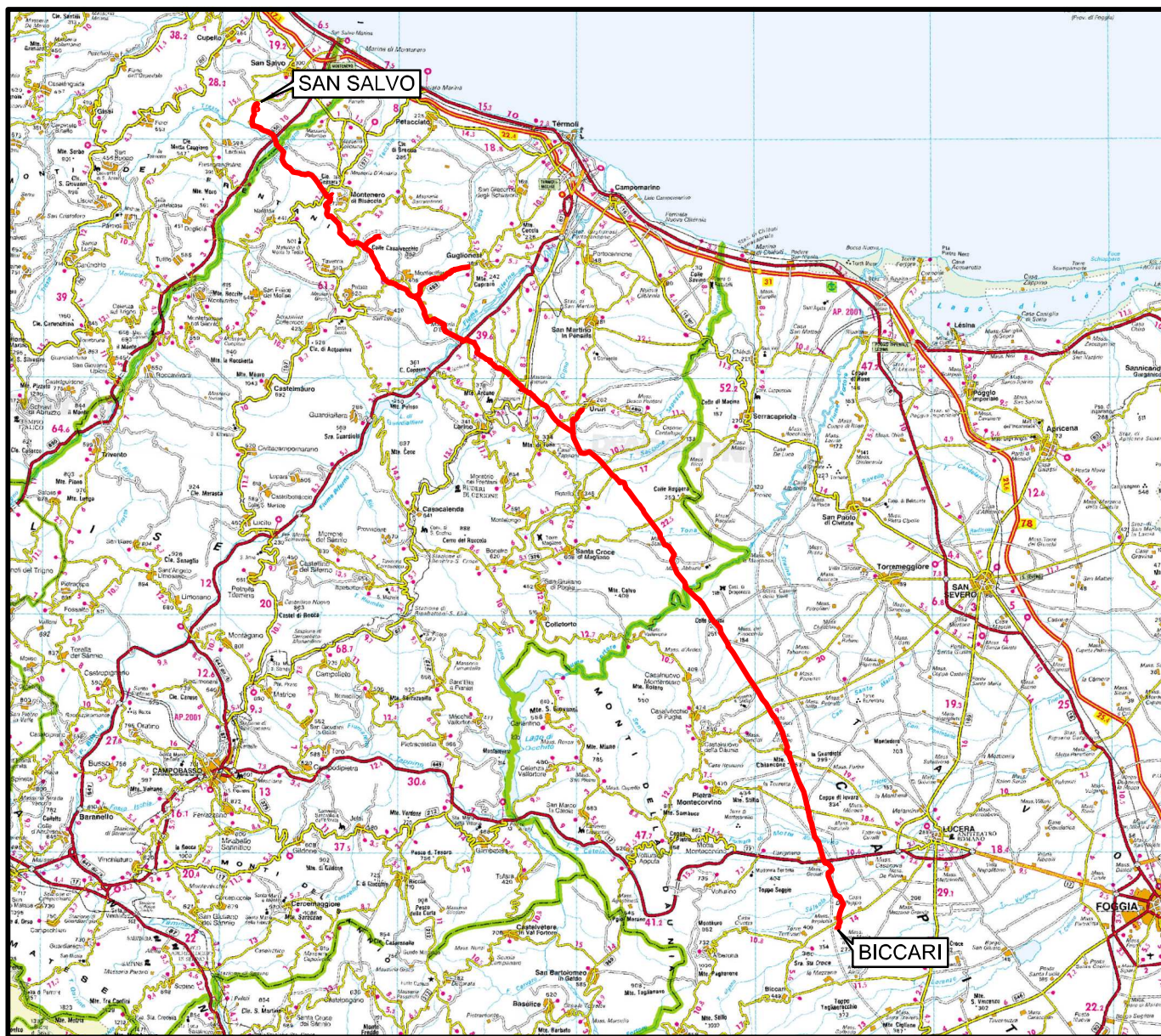


Il presente disegno e' di proprieta' aziendale - La Societa' tutelera' i propri diritti a termine di legge.



COROGRAFIA Scala 1:500.000

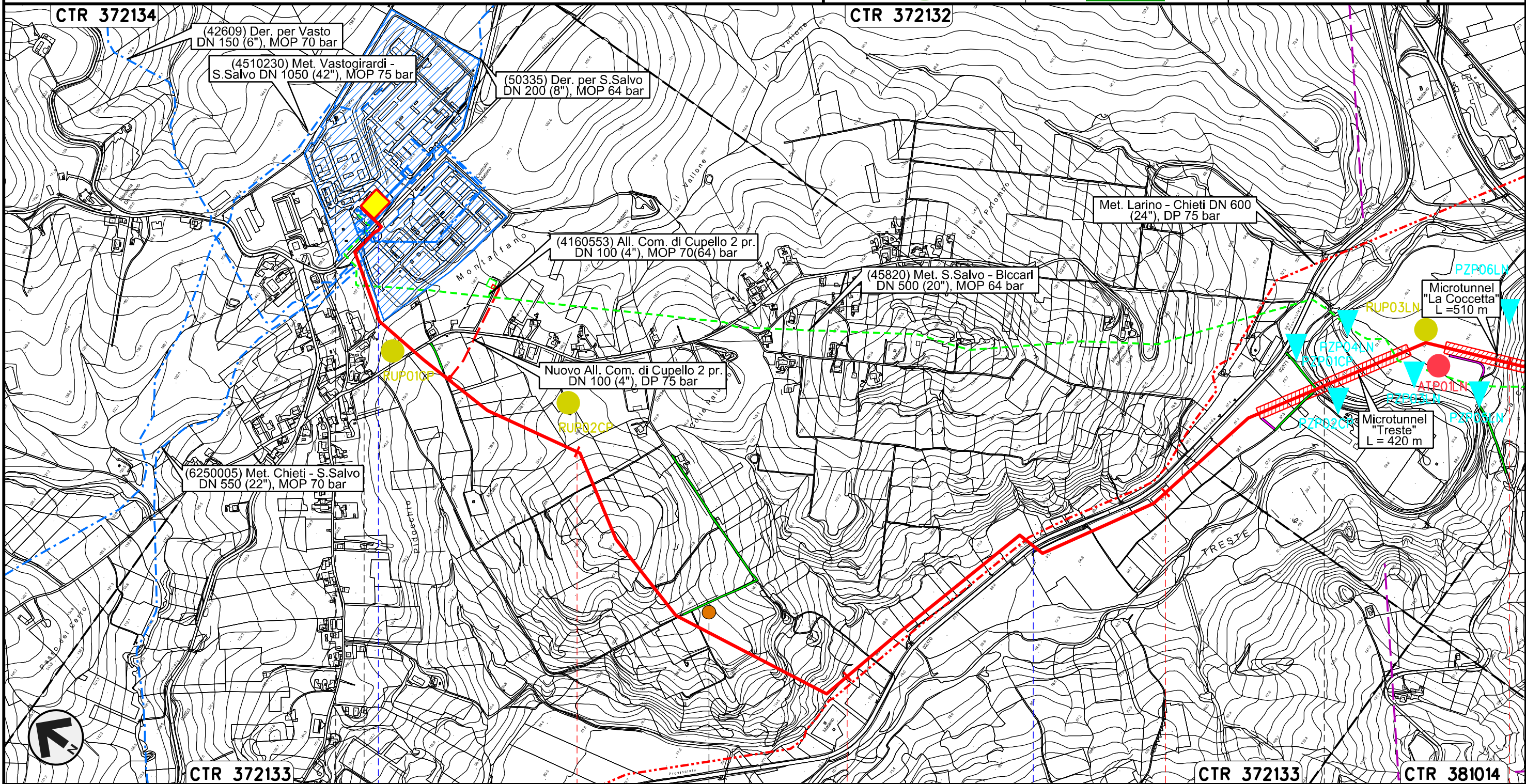


01	21.12.18	EMISSIONE PER INTEGRAZIONE SIA	CAMILLONI	PORTAVIA	CAPRIOTTI		
00	30.11.17	EMISSIONE	DEL VECCHIO	CECCONI	CAPRIOTTI		
INDICE	DATA	REVISIONI	ELABORATO	VERIFICATO	APPROVATO		
 			Dis. PG-PMA-113				
			Fg. 1 di 25				
Rif. METANODOTTO SAN SALVO - BICCARI DN 650 (26"), DP 75 bar			Comm. NR /17076				
			INDICE	00	01		
			Scala 1:10000				
LOCALIZZAZIONE AREE TEST PER IL MONITORAGGIO			Sostituisce il .....				
			Sostituito dal .....				


Rifacimento METANODOTTO SAN SALVO - BICCARI  
DN 650 (26"), DP 75 bar

01	21.12.18	EMISSIONE PER INTEGRAZIONE SIA	CAMILLONI	PORTAVIA	CAPRIOTTI	Foglio <b>2</b> di 25 Scala 1:10000
00	30.11.17	EMISSIONE	DEL VECCHIO	CECCONI	CAPRIOTTI	
INDICE	DATA	REVISIONI	ELABORATO	VERIFICATO	APPROVATO	
			Dis. PG-PMA-113			
			Comm. NR /17076			

LOCALIZZAZIONE AREE TEST PER IL MONITORAGGIO



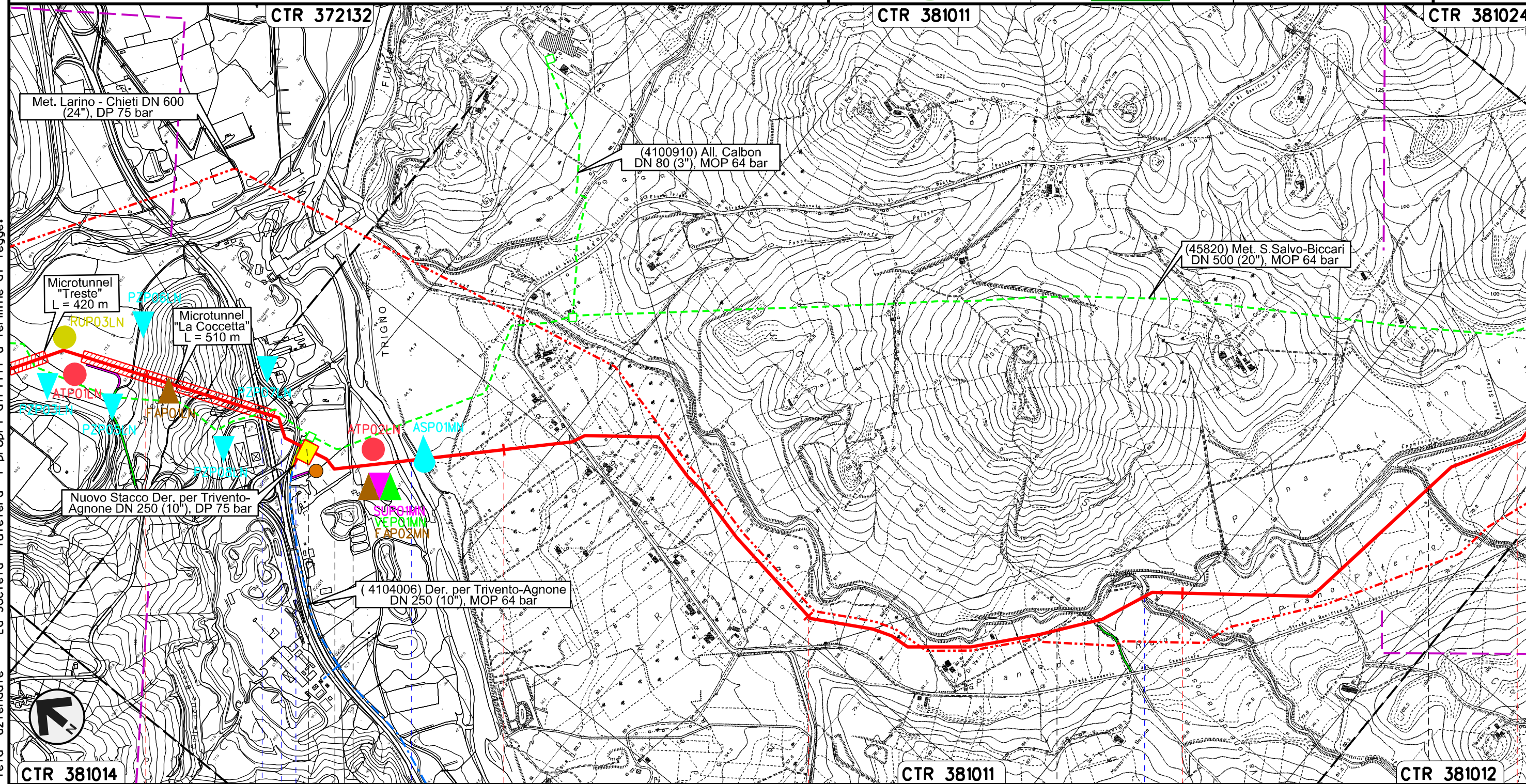
Il presente disegno e' di proprieta' aziendale - La Societa' tutelera' i propri diritti a termine di legge.




Rifacimento METANODOTTO SAN SALVO - BICCARI  
DN 650 (26"), DP 75 bar

01	21.12.18	EMISSIONE PER INTEGRAZIONE SIA	CAMILLONI	PORTAVIA	CAPRIOTTI	Foglio <b>3</b> di 25 Scala 1:10000
00	30.11.17	EMISSIONE	DEL VECCHIO	CECCONI	CAPRIOTTI	
INDICE	DATA	REVISIONI	ELABORATO	VERIFICATO	APPROVATO	
			Dis. PG-PMA-113			
			Comm. NR /17076			

LOCALIZZAZIONE AREE TEST PER IL MONITORAGGIO



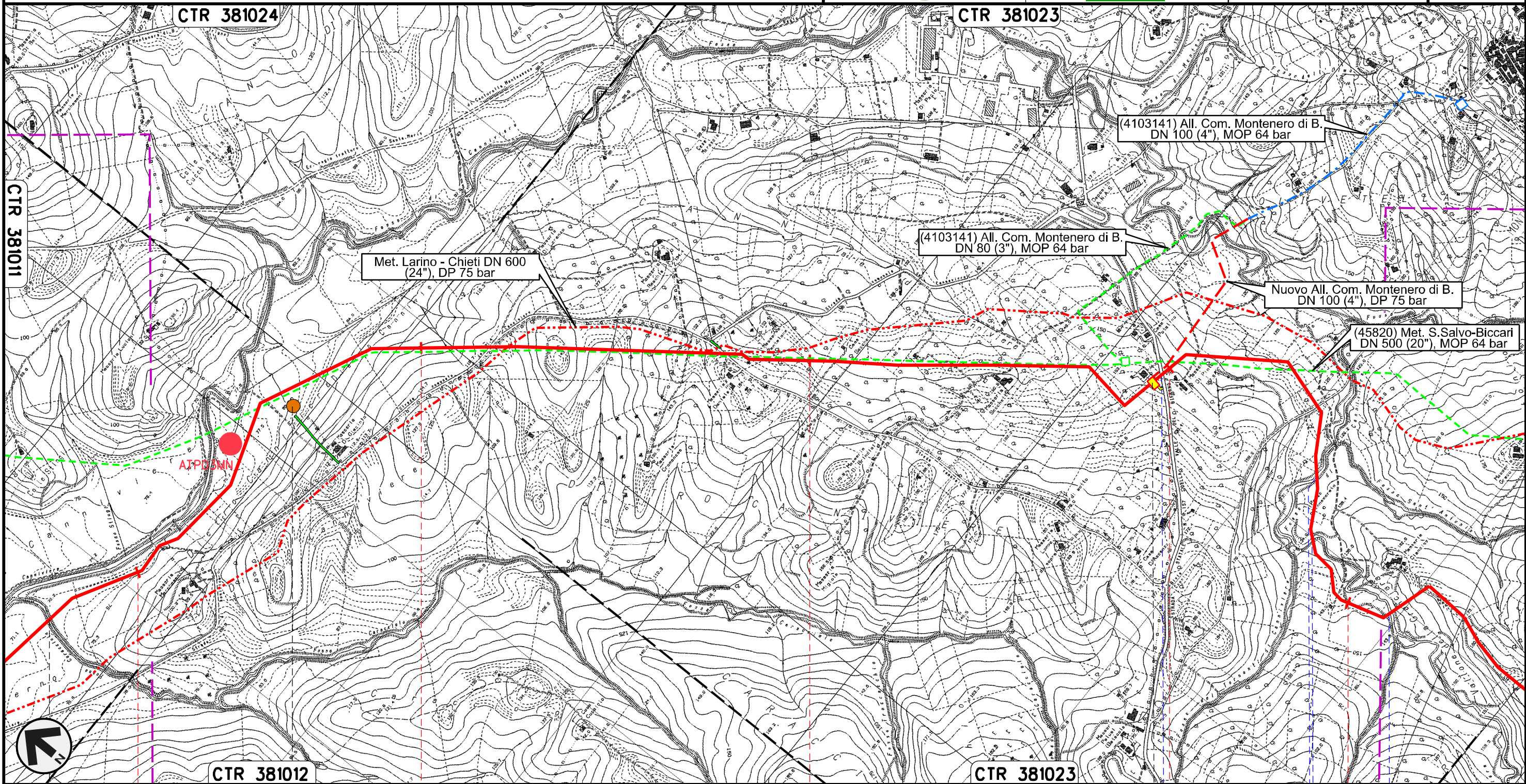
Il presente disegno e' di proprieta' aziendale - La Societa' tutelera' i propri diritti a termine di legge.



Rifacimento METANODOTTO SAN SALVO - BICCARI  
DN 650 (26"), DP 75 bar

01	21.12.18	EMISSIONE PER INTEGRAZIONE SIA	CAMILLONI	PORTAVIA	CAPRIOTTI	Foglio <b>4</b> di 25	
00	30.11.17	EMISSIONE	DEL VECCHIO	CECCONI	CAPRIOTTI		
INDICE	DATA	R E V I S I O N I			ELABORATO	VERIFICATO	APPROVATO
 			Dis. PG-PMA-113		Scala 1:10000		
			Comm. NR /17076				

LOCALIZZAZIONE AREE TEST PER IL MONITORAGGIO



Il presente disegno e' di proprieta' aziendale - La Societa' tutelera' i propri diritti a termine di legge.

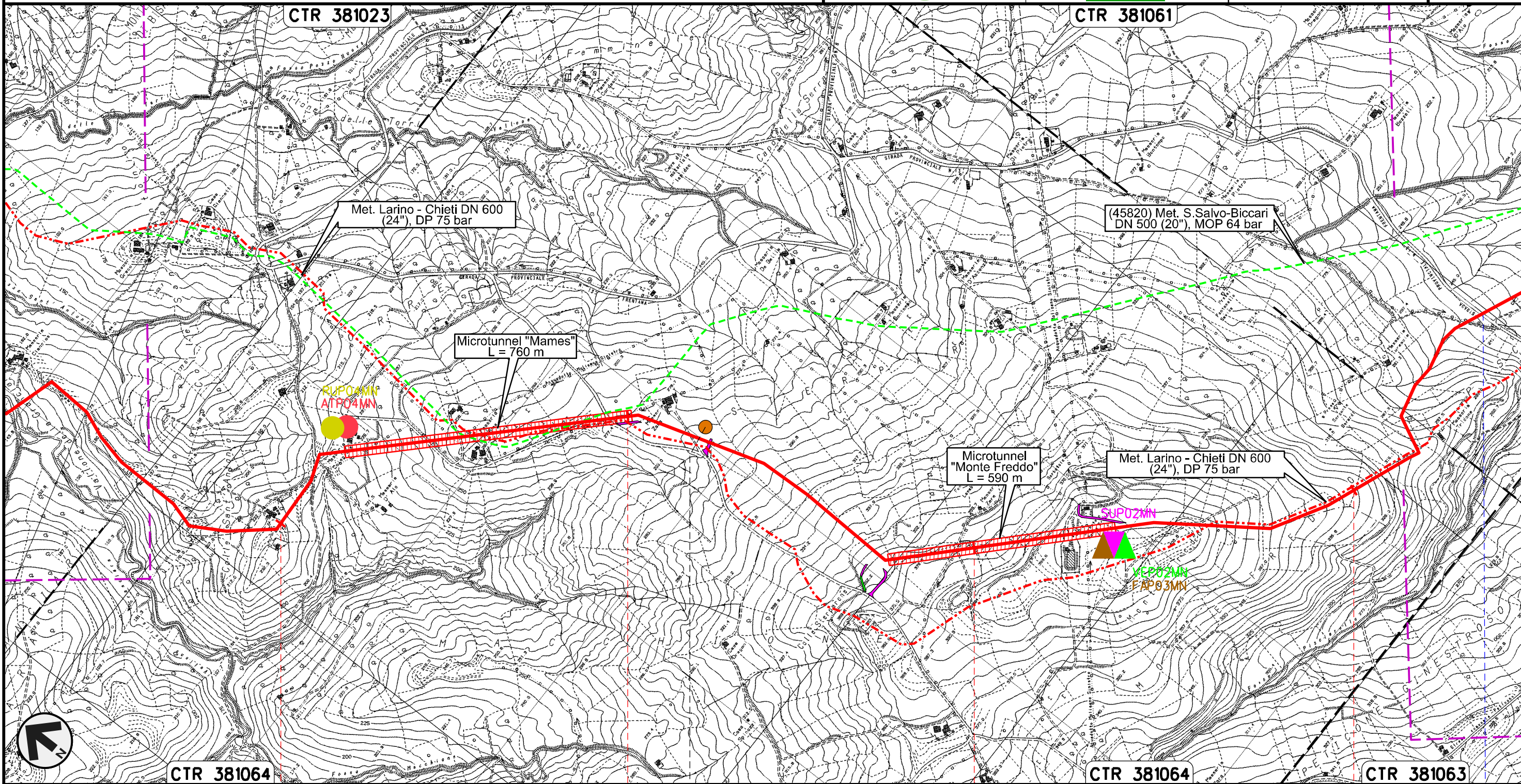


Rifacimento METANODOTTO SAN SALVO - BICCARI  
DN 650 (26"), DP 75 bar

01	21.12.18	EMISSIONE PER INTEGRAZIONE SIA	CAMILLONI	PORTAVIA	CAPRIOTTI
00	30.11.17	EMISSIONE	DEL VECCHIO	CECCONI	CAPRIOTTI
INDICE	DATA	REVISIONI	ELABORATO	VERIFICATO	APPROVATO
			Dis. PG-PMA-113		
			Comm. NR /17076		

Foglio  
**5**  
di 25  
Scala  
1:10000

LOCALIZZAZIONE AREE TEST PER IL MONITORAGGIO



Il presente disegno e' di proprieta' aziendale - La Societa' tutelera' i propri diritti a termine di legge.

MONTENERO DI BISACCIA  
CAMPOBASSO

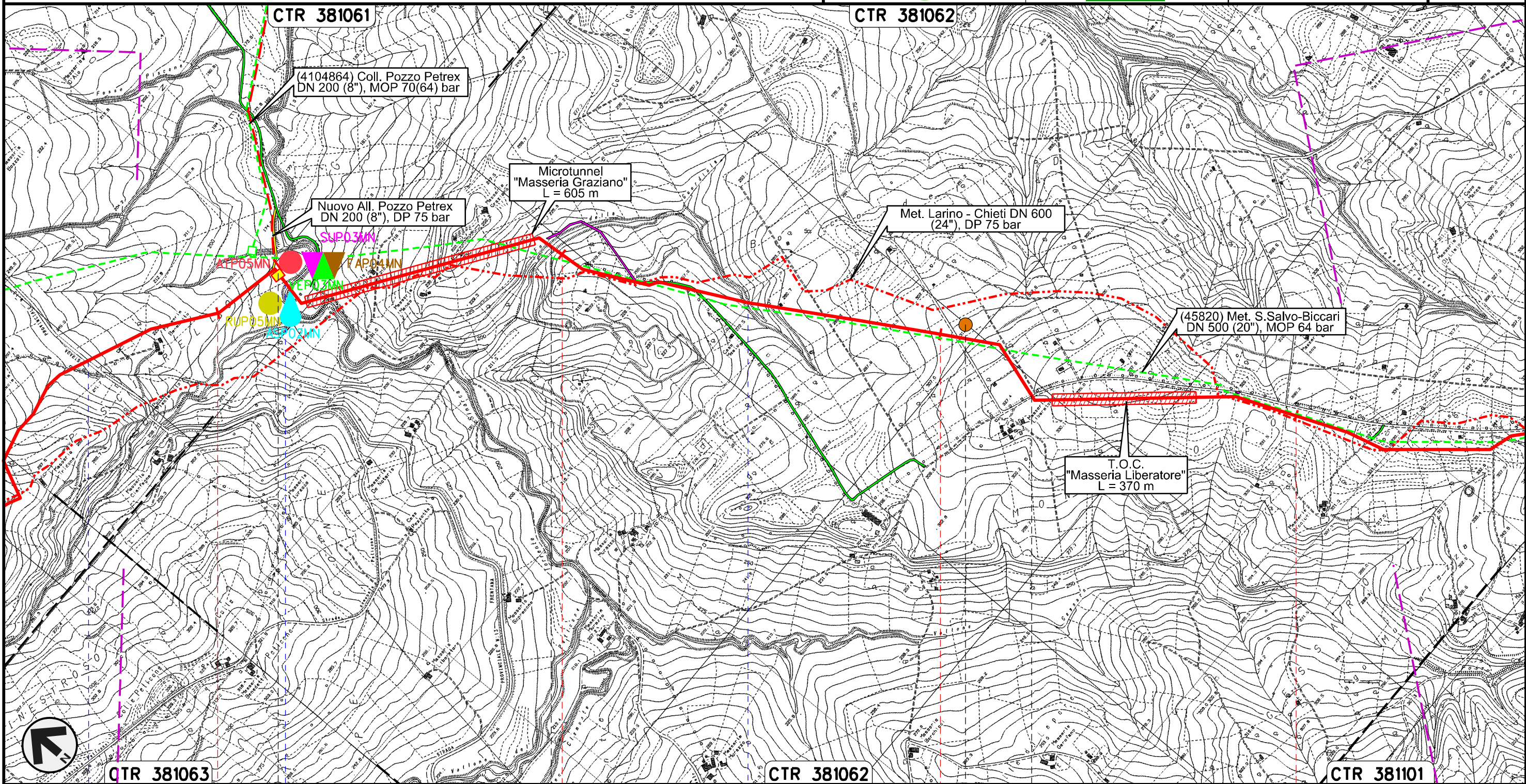
S.P. n.13

Rifacimento METANODOTTO SAN SALVO - BICCARI  
DN 650 (26"), DP 75 bar

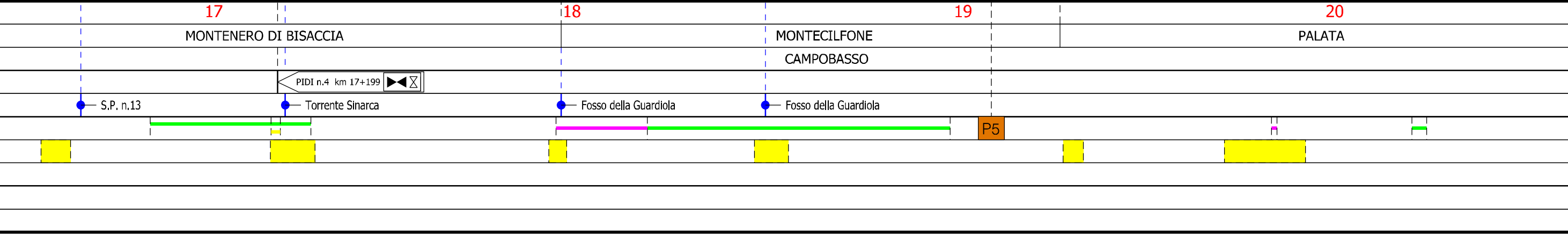
01	21.12.18	EMISSIONE PER INTEGRAZIONE SIA	CAMILLONI	PORTAVIA	CAPRIOTTI
00	30.11.17	EMISSIONE	DEL VECCHIO	CECCONI	CAPRIOTTI
INDICE	DATA	REVISIONI	ELABORATO	VERIFICATO	APPROVATO
			Dis. PG-PMA-113		
			Comm. NR /17076		

Foglio  
**6**  
di 25  
Scala  
1:10000

LOCALIZZAZIONE AREE TEST PER IL MONITORAGGIO



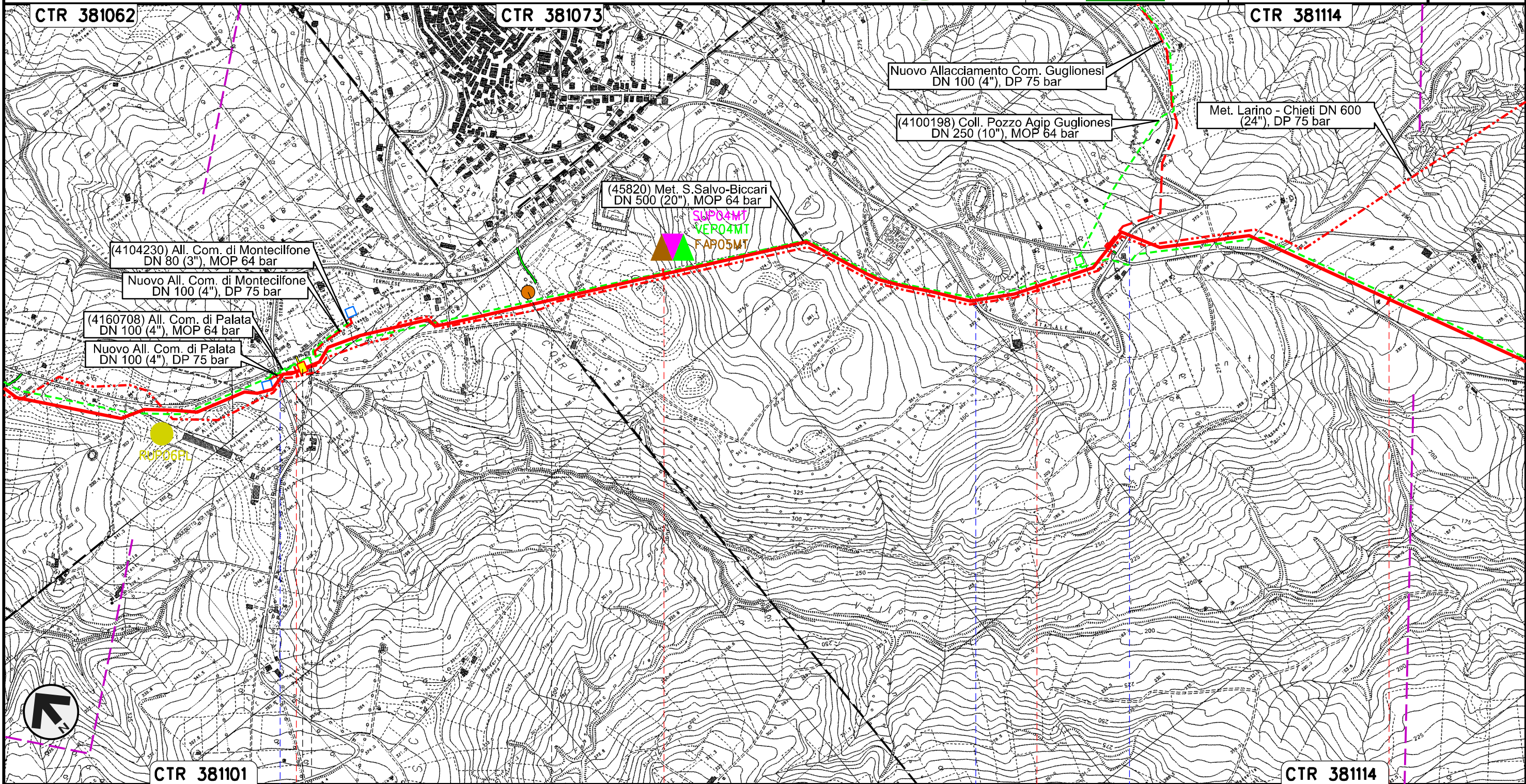
Il presente disegno e' di proprieta' aziendale - La Societa' tutelera' i propri diritti a termine di legge.



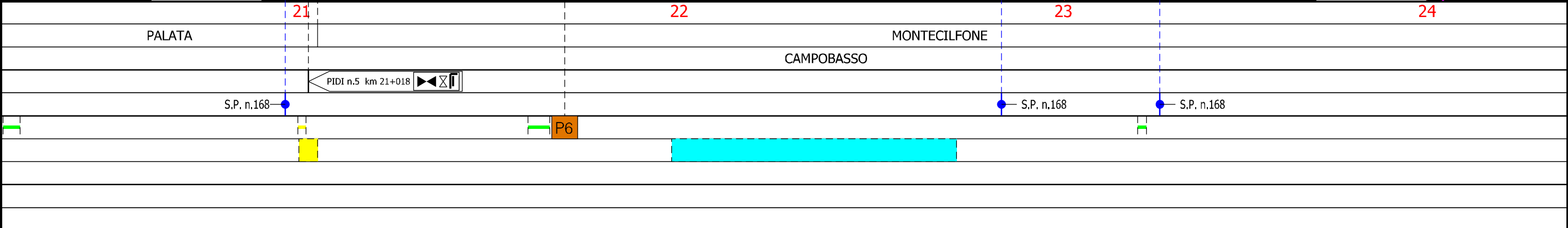
Rifacimento METANODOTTO SAN SALVO - BICCARI  
DN 650 (26"), DP 75 bar

01	21.12.18	EMISSIONE PER INTEGRAZIONE SIA	CAMILLONI	PORTAVIA	CAPRIOTTI	Foglio <b>7</b> di 25 Scala 1:10000
00	30.11.17	EMISSIONE	DEL VECCHIO	CECCONI	CAPRIOTTI	
INDICE	DATA	REVISIONI	ELABORATO	VERIFICATO	APPROVATO	
 			Dis. PG-PMA-113			
			Comm. NR /17076			

LOCALIZZAZIONE AREE TEST PER IL MONITORAGGIO



Il presente disegno e' di proprieta' aziendale - La Societa' tutelera' i propri diritti a termine di legge.

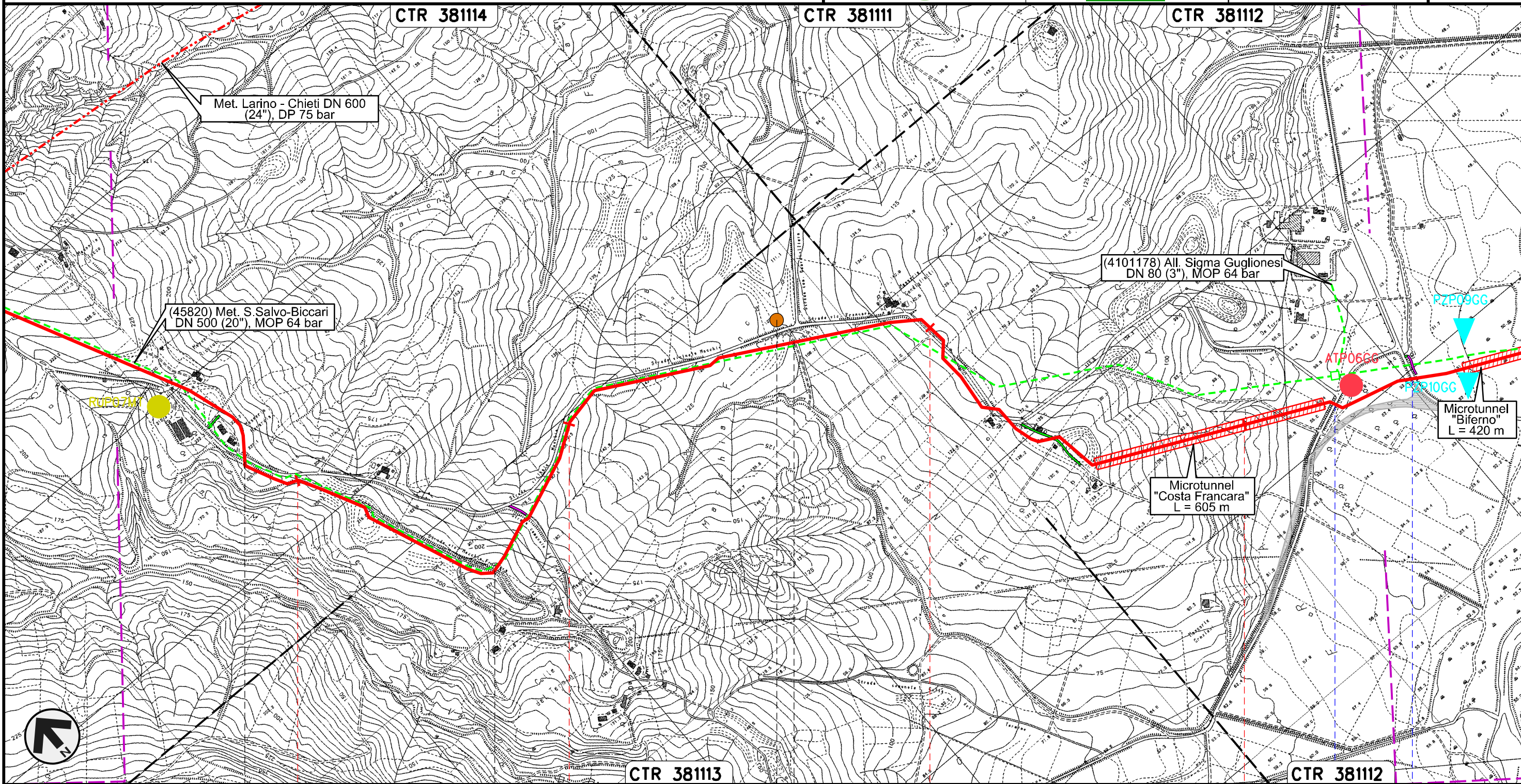


Rifacimento METANODOTTO SAN SALVO - BICCARI  
DN 650 (26"), DP 75 bar

01	21.12.18	EMISSIONE PER INTEGRAZIONE SIA	CAMILLONI	PORTAVIA	CAPRIOTTI
00	30.11.17	EMISSIONE	DEL VECCHIO	CECCONI	CAPRIOTTI
INDICE	DATA	REVISIONI	ELABORATO	VERIFICATO	APPROVATO
			Dis. PG-PMA-113		
			Comm. NR /17076		

Foglio  
**8**  
di 25  
Scala  
1:10000

LOCALIZZAZIONE AREE TEST PER IL MONITORAGGIO

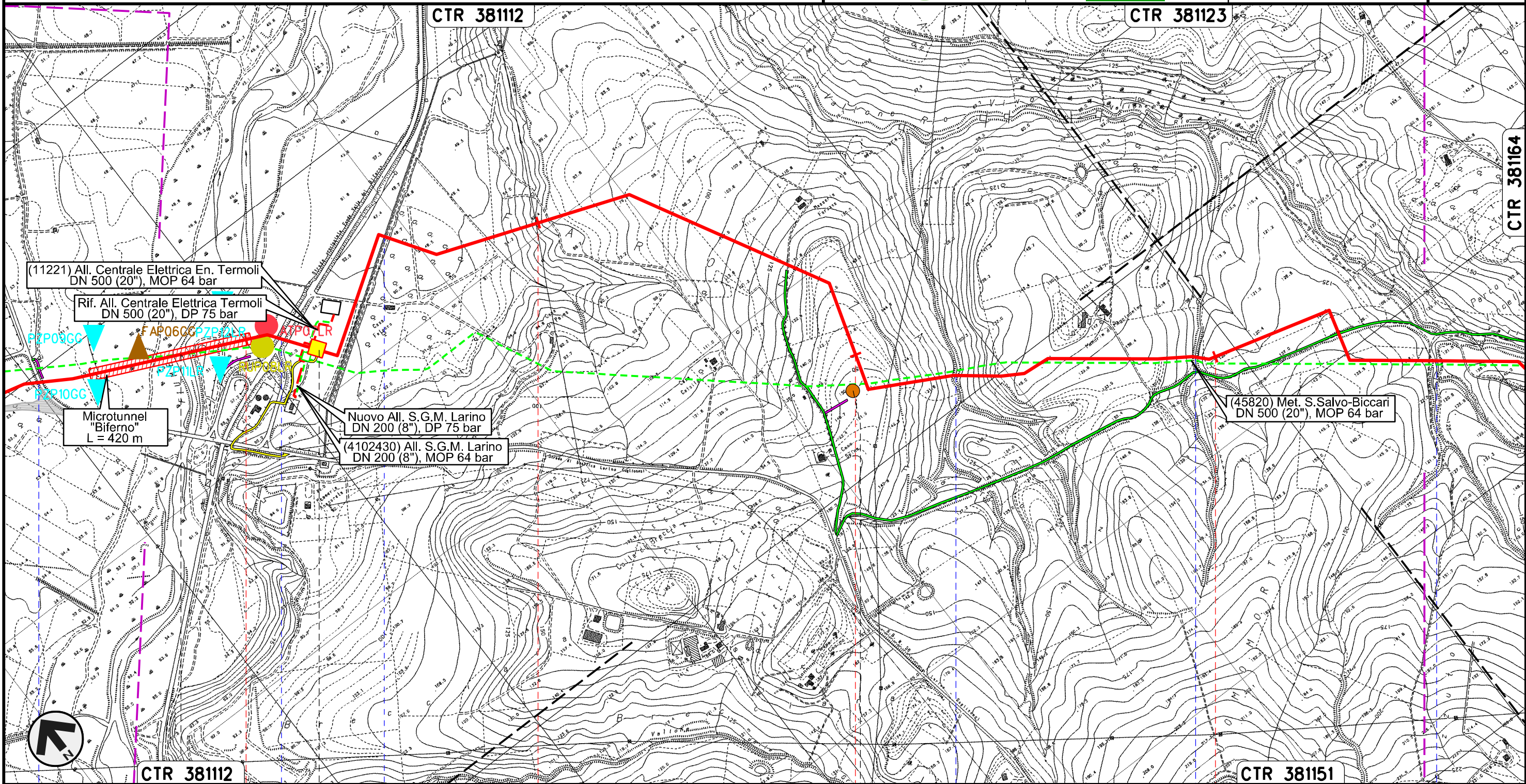




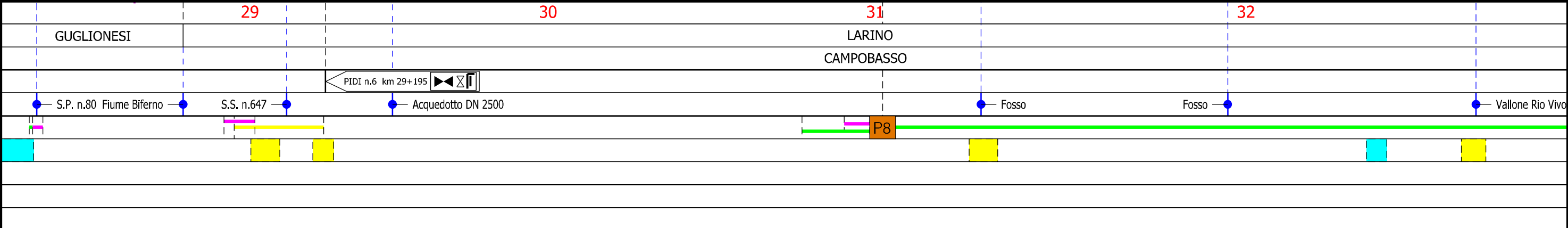
Rifacimento METANODOTTO SAN SALVO - BICCARI  
DN 650 (26"), DP 75 bar

01	21.12.18	EMISSIONE PER INTEGRAZIONE SIA	CAMILLONI	PORTAVIA	CAPRIOTTI	Foglio <b>9</b> di 25 Scala 1:10000
00	30.11.17	EMISSIONE	DEL VECCHIO	CECCONI	CAPRIOTTI	
INDICE	DATA	REVISIONI	ELABORATO	VERIFICATO	APPROVATO	
 			Dis. PG-PMA-113			
			Comm. NR /17076			

LOCALIZZAZIONE AREE TEST PER IL MONITORAGGIO



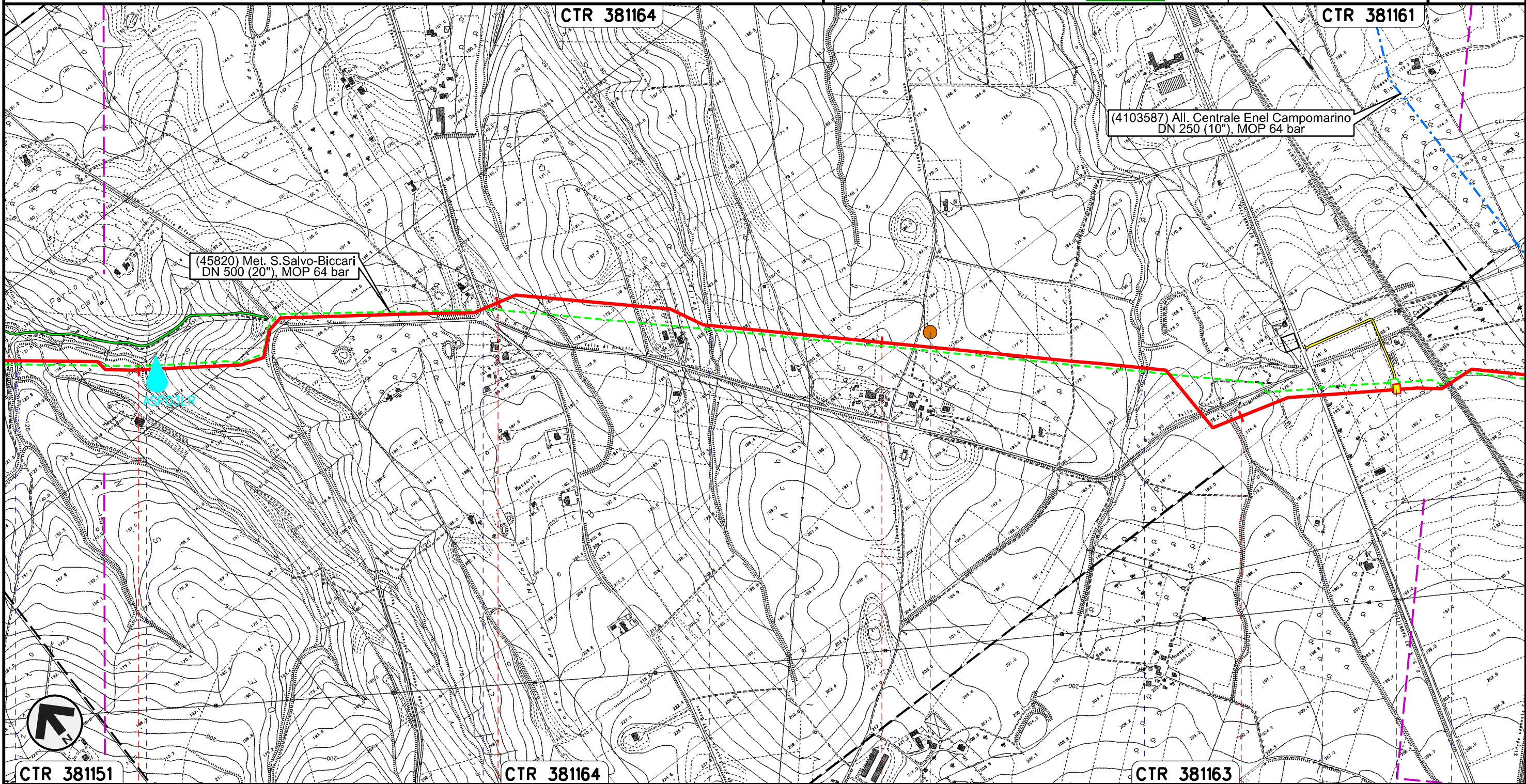
Il presente disegno e' di proprieta' aziendale - La Societa' tutelera' i propri diritti a termine di legge.



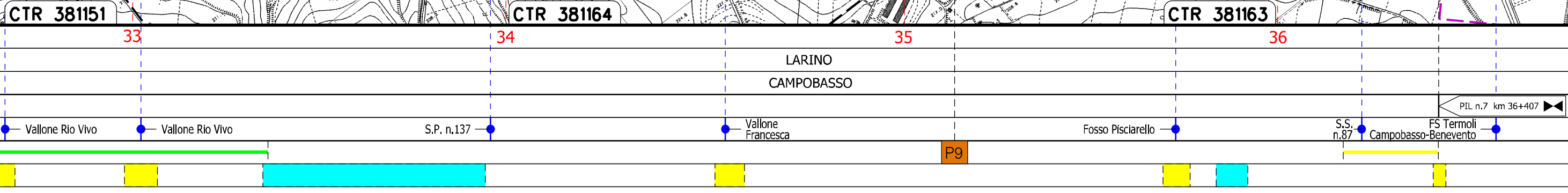
Rifacimento METANODOTTO SAN SALVO - BICCARI  
DN 650 (26"), DP 75 bar

01	21.12.18	EMISSIONE PER INTEGRAZIONE SIA	CAMILLONI	PORTAVIA	CAPRIOTTI
00	30.11.17	EMISSIONE	DEL VECCHIO	CECCONI	CAPRIOTTI
INDICE	DATA	R E V I S I O N I			ELABORATO
					
			Dis. PG-PMA-113		Foglio 10 di 25
			Comm. NR /17076		Scala 1:10000

LOCALIZZAZIONE AREE TEST PER IL MONITORAGGIO



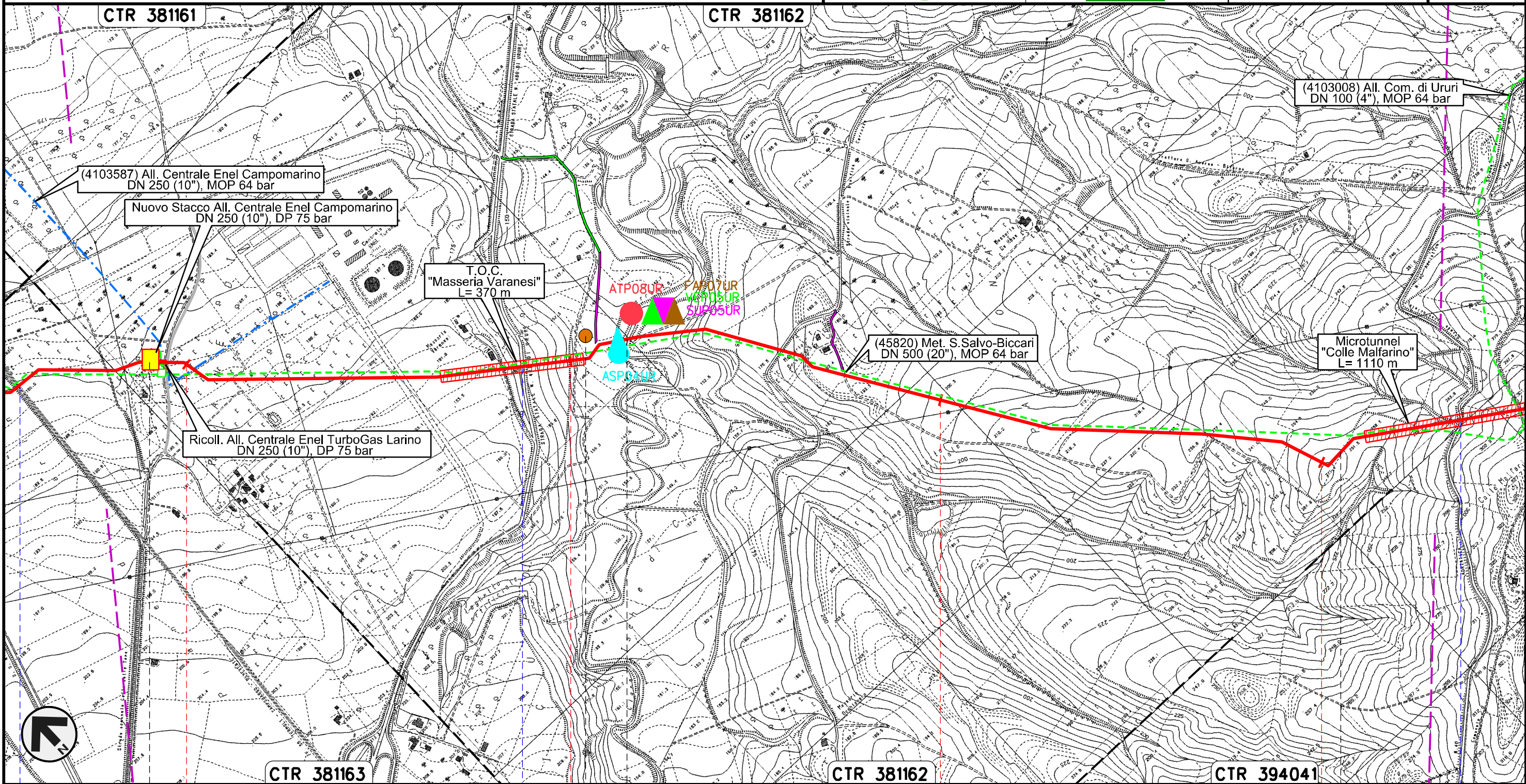
Il presente disegno e' di proprieta' aziendale - La Societa' tutelera' i propri diritti a termine di legge.



Rifacimento METANODOTTO SAN SALVO - BICCARI  
DN 650 (26"), DP 75 bar

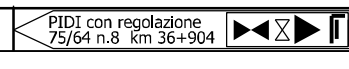

01	21.12.18	EMISSIONE PER INTEGRAZIONE SIA	CAMILLONI	PORTAVIA	CAPRIOTTI	Foglio <b>11</b> di 25 Scala 1:10000
00	30.11.17	EMISSIONE	DEL VECCHIO	CECCONI	CAPRIOTTI	
INDICE	DATA	REVISIONI	ELABORATO	VERIFICATO	APPROVATO	
 			Dis. PG-PMA-113			
			Comm. NR /17076			

LOCALIZZAZIONE AREE TEST PER IL MONITORAGGIO



Il presente disegno e' di proprieta' aziendale - La Societa' tutelera' i propri diritti a termine di legge.



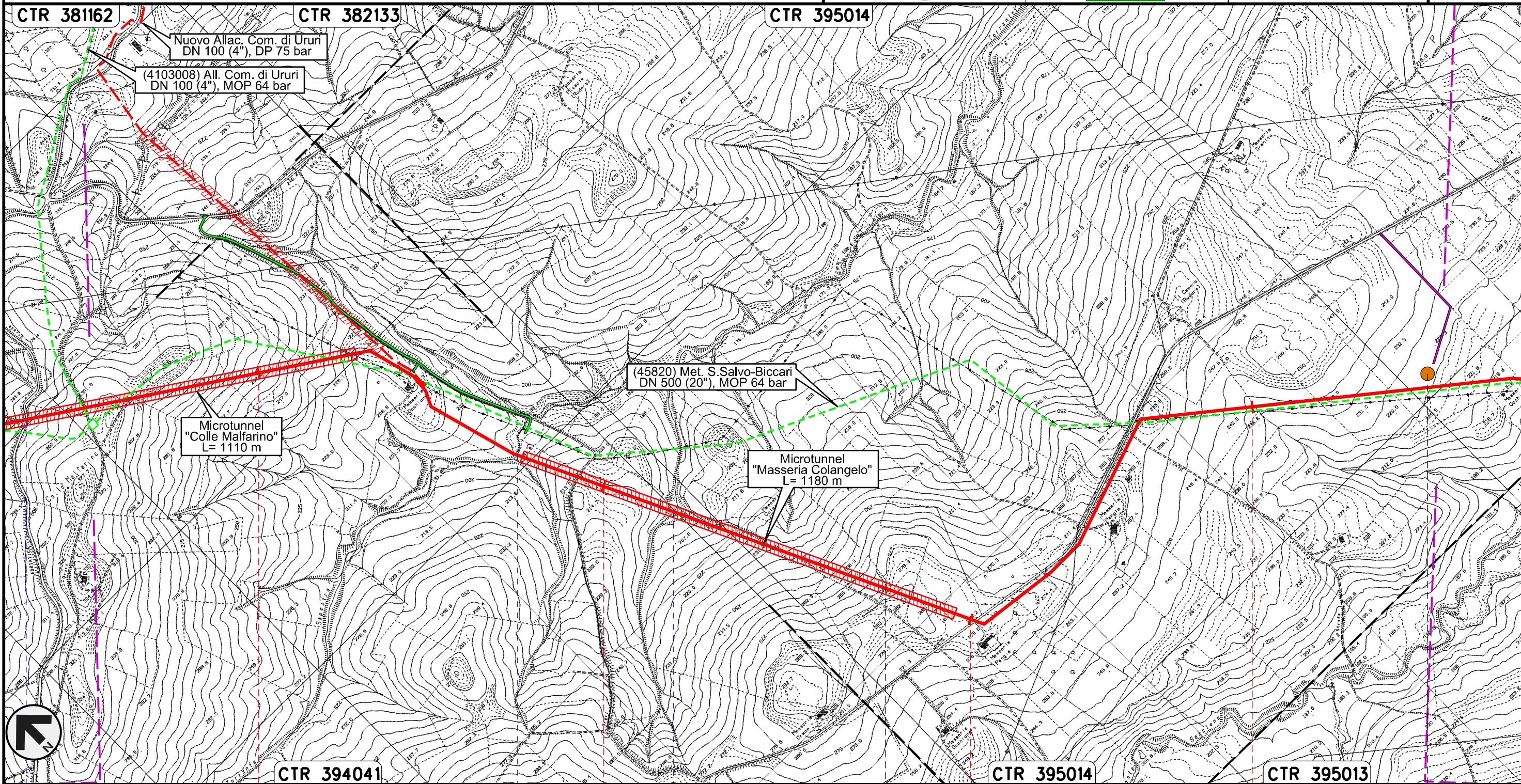
37	38	39	40
LARINO	CAMPOBASSO	URURI	MONTORIO NEI FRENTANI
FS Termoli CB-BN	S.P. n.167	Torrente Cigno	S.P. n.40 Adriatica
			
			

Rifacimento METANODOTTO SAN SALVO - BICCARI  
DN 650 (26"), DP 75 bar

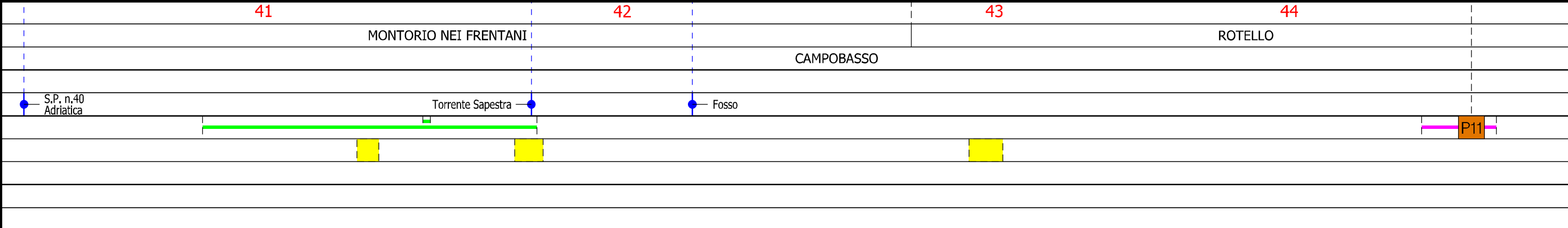
01	21.12.18	EMISSIONE PER INTEGRAZIONE SIA	CAMILLONI	PORTAVIA	CAPRIOTTI
00	30.11.17	EMISSIONE	DEL VECCHIO	CECCONI	CAPRIOTTI
INDICE	DATA	R E V I S I O N I			ELABORATO
			Dis. PG-PMA-113		di 25
			Comm. NR /17076		Scala 1:10000

Foglio  
**12**  
di 25  
Scala  
1:10000

LOCALIZZAZIONE AREE TEST PER IL MONITORAGGIO



Il presente disegno e' di proprieta' aziendale - La Societa' tutelera' i propri diritti a termine di legge.



Rifacimento METANODOTTO SAN SALVO - BICCARI  
DN 650 (26"), DP 75 bar

01	21.12.18	EMMISSIONE PER INTEGRAZIONE SIA	CAMILLONI	PORTAVIA	CAPRIOTTI
00	30.11.17	EMMISSIONE	DEL VECCHIO	CECCONI	CAPRIOTTI
INDICE	DATA	R E V I S I O N I			
		ELABORATO	VERIFICATO	APPROVATO	

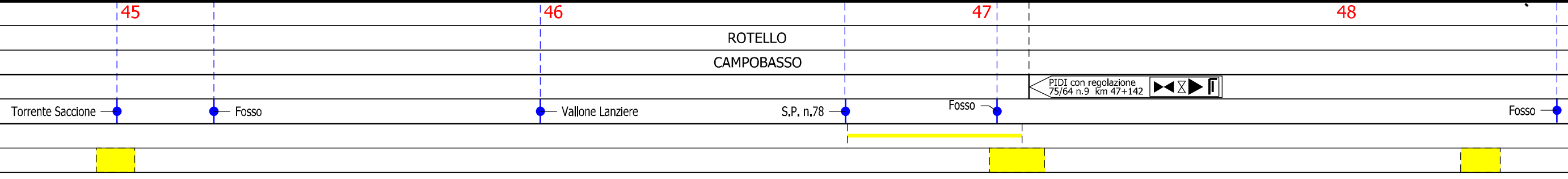
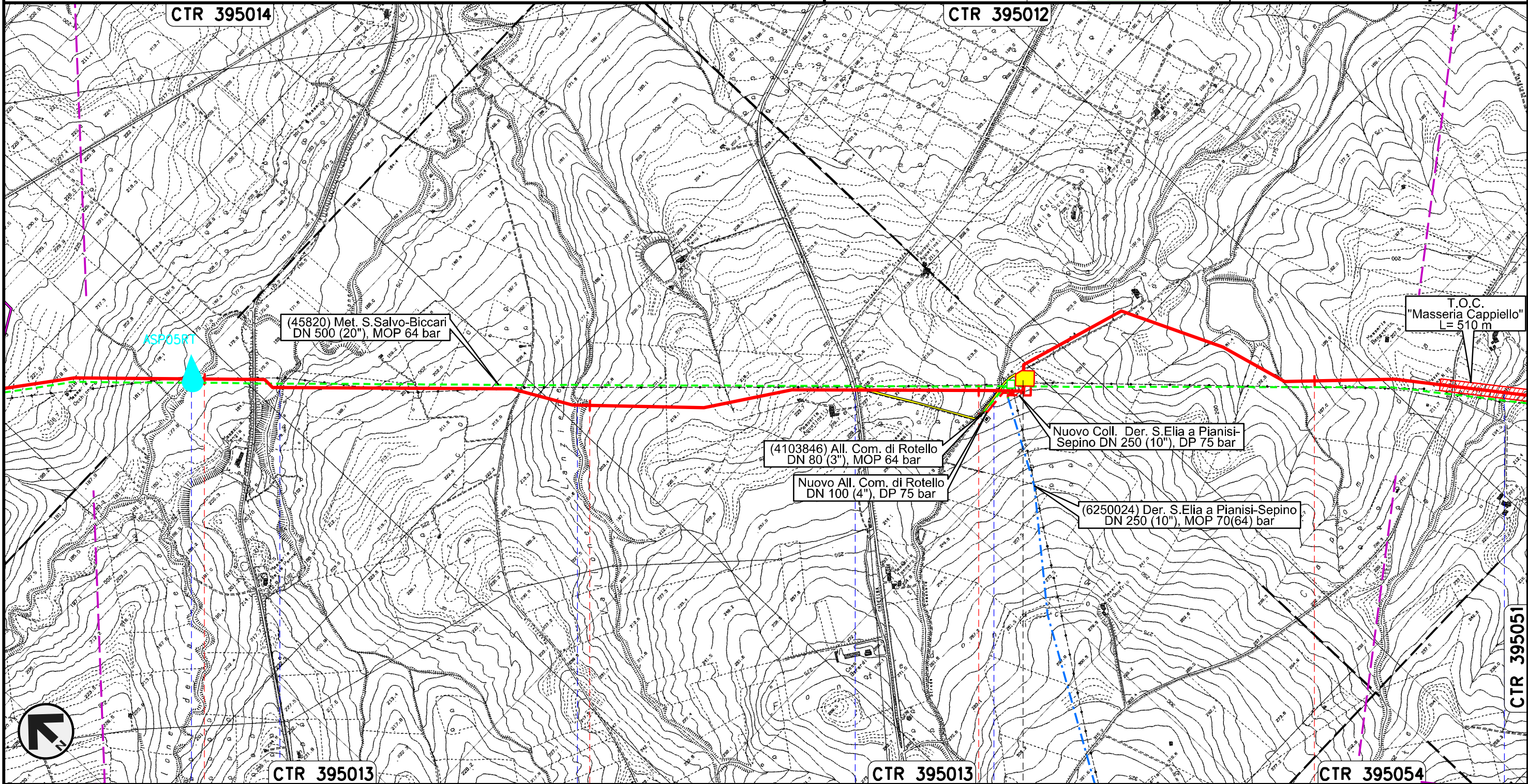
Foglio  
**13**  
di 25  
Scala  
1:10000

LOCALIZZAZIONE AREE TEST PER IL MONITORAGGIO



Dis. PG-PMA-113  
Comm. NR /17076

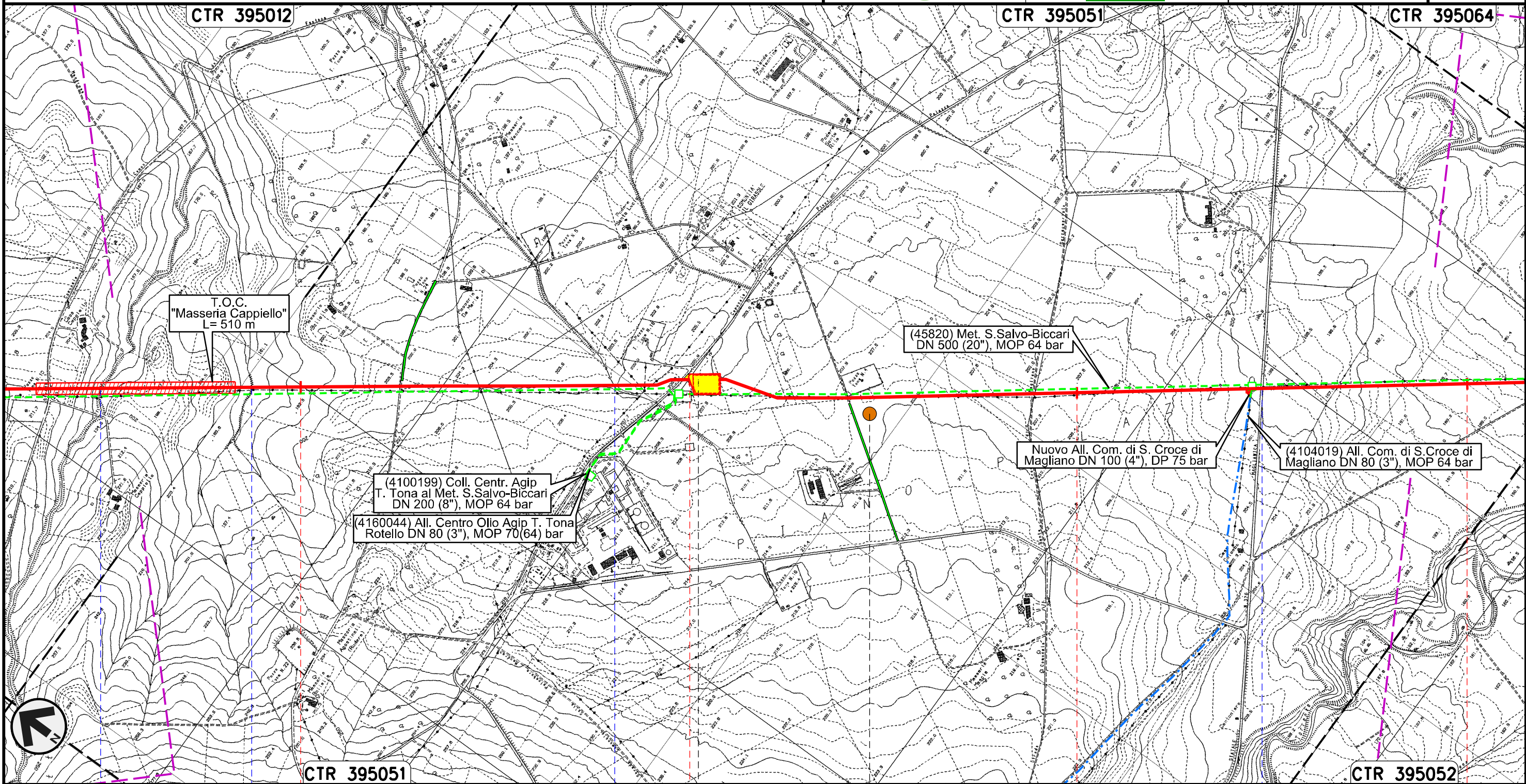
Il presente disegno e' di proprieta' aziendale - La Societa' tutelera' i propri diritti a termine di legge.



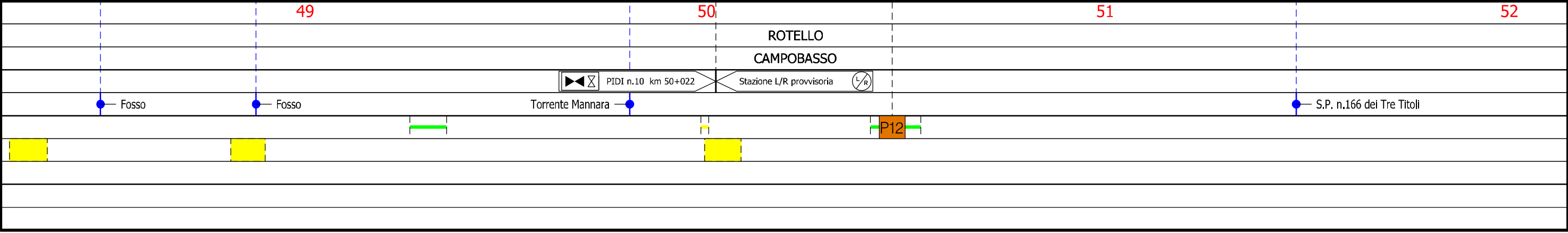
Rifacimento METANODOTTO SAN SALVO - BICCARI  
DN 650 (26"), DP 75 bar

01	21.12.18	EMMISSIONE PER INTEGRAZIONE SIA	CAMILLONI	PORTAVIA	CAPRIOTTI	Foglio <b>14</b> di 25 Scala 1:10000	
00	30.11.17	EMMISSIONE	DEL VECCHIO	CECCONI	CAPRIOTTI		
INDICE	DATA	R E V I S I O N I			ELABORATO		VERIFICATO
 			Dis. PG-PMA-113			Comm. NR /17076	

LOCALIZZAZIONE AREE TEST PER IL MONITORAGGIO



Il presente disegno e' di proprieta' aziendale - La Societa' tutelera' i propri diritti a termine di legge.

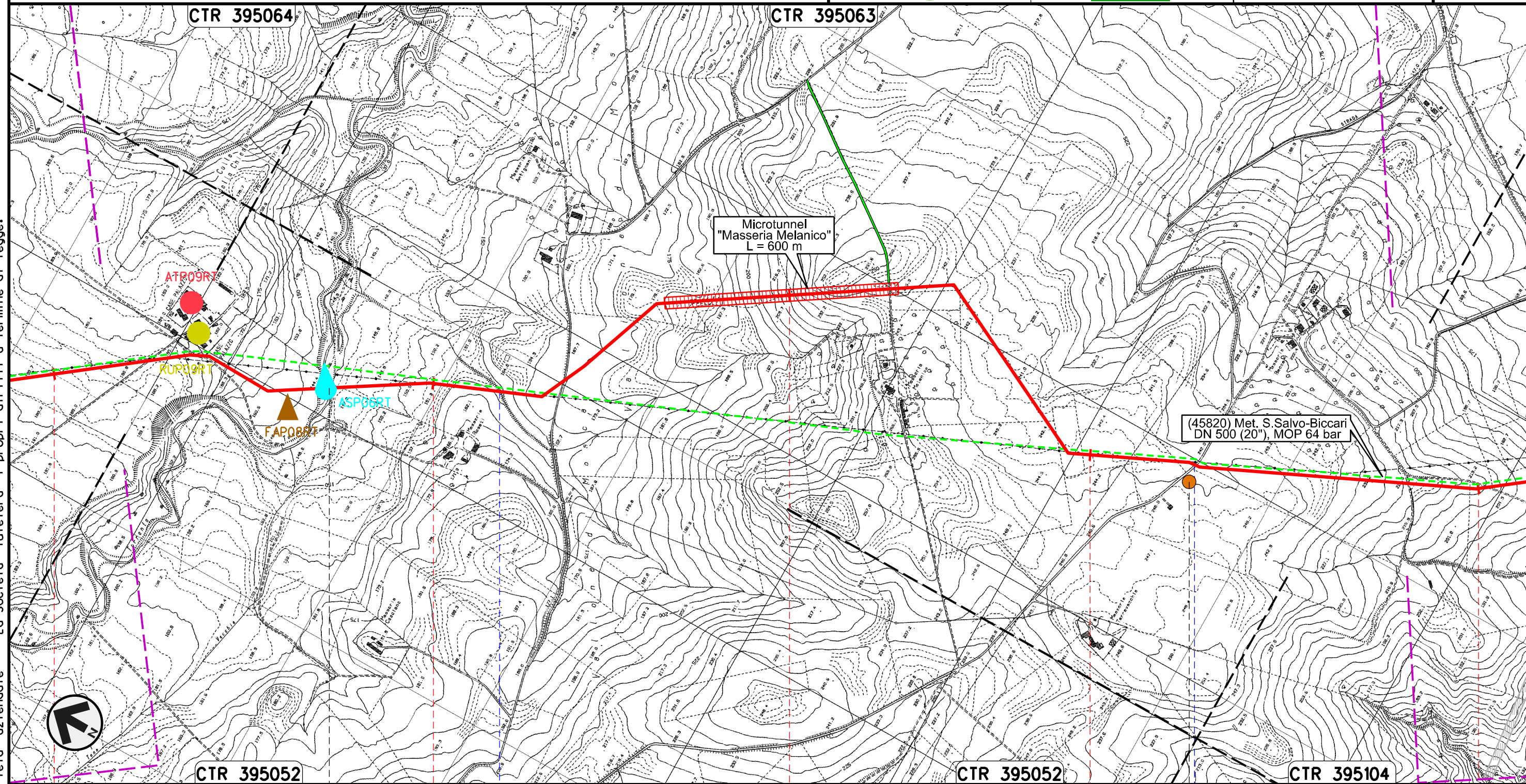


Rifacimento METANODOTTO SAN SALVO - BICCARI  
DN 650 (26"), DP 75 bar

01	21.12.18	EMISSIONE PER INTEGRAZIONE SIA	CAMILLONI	PORTAVIA	CAPRIOTTI
00	30.11.17	EMISSIONE	DEL VECCHIO	CECCONI	CAPRIOTTI
INDICE	DATA	REVISIONI	ELABORATO	VERIFICATO	APPROVATO
			Dis. PG-PMA-113		
			Comm. NR /17076		

Foglio  
**15**  
di 25  
Scala  
1:10000

LOCALIZZAZIONE AREE TEST PER IL MONITORAGGIO



Il presente disegno e' di proprieta' aziendale - La Societa' tutelera' i propri diritti a termine di legge.

52	53	54	55	56
ROTELLO		SANTA CROCE DI MAGLIANO		
		CAMPOBASSO		
Torrente Tona		Vallone di Mosca		S.P. n.118
P13				

Rifacimento METANODOTTO SAN SALVO - BICCARI  
DN 650 (26"), DP 75 bar

01	21.12.18	EMISSIONE PER INTEGRAZIONE SIA	CAMILLONI	PORTAVIA	CAPRIOTTI		
00	30.11.17	EMISSIONE	DEL VECCHIO	CECCONI	CAPRIOTTI		
INDICE	DATA	R E V I S I O N I			ELABORATO	VERIFICATO	APPROVATO

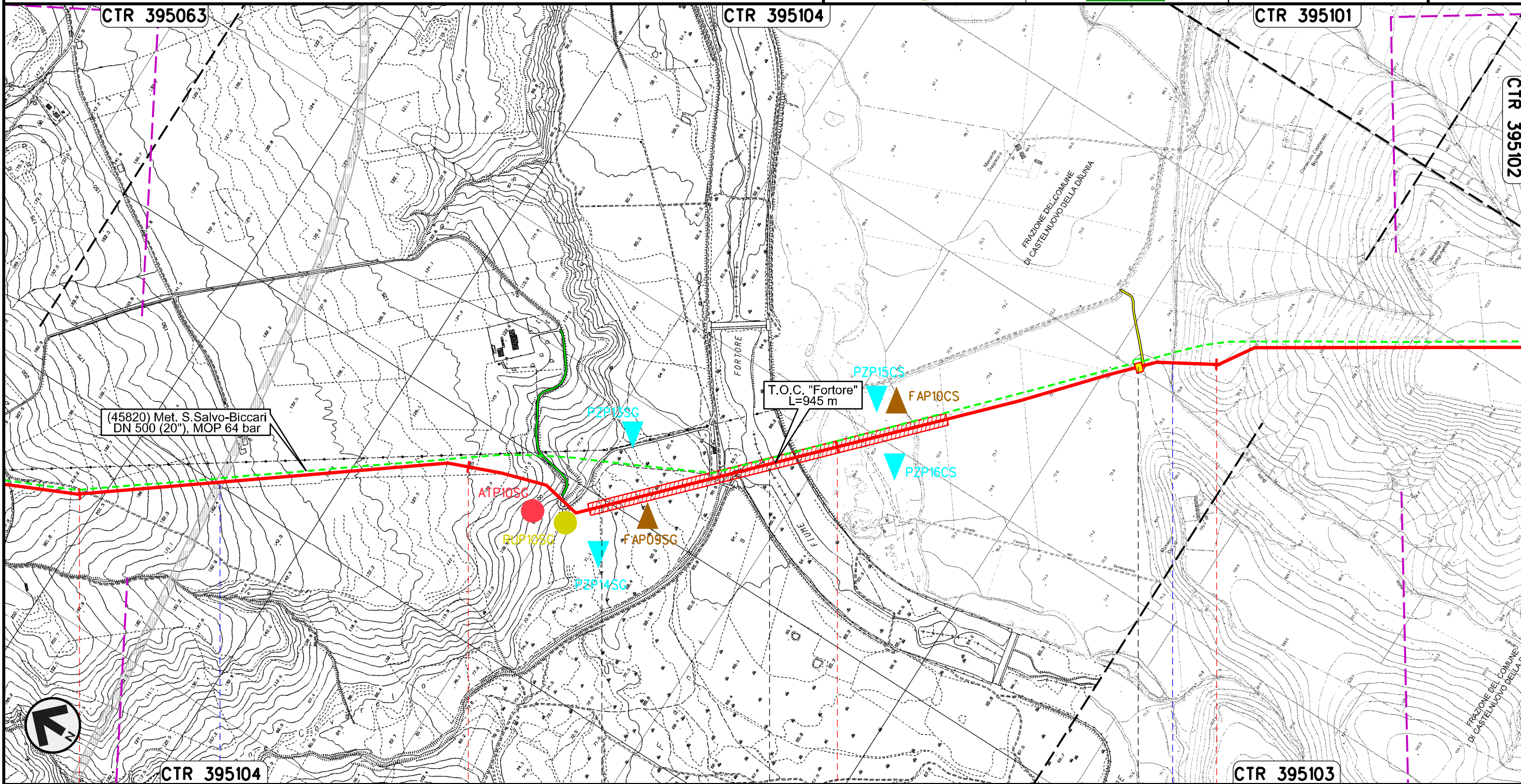
Foglio  
**16**  
di 25  
Scala  
1:10000

LOCALIZZAZIONE AREE TEST PER IL MONITORAGGIO



Dis. PG-PMA-113  
Comm. NR /17076

Il presente disegno e' di proprieta' aziendale - La Societa' tutelera' i propri diritti a termine di legge.



56	57	58	59
SANTA CROCE DI MAGLIANO		CASTELNUOVO DELLA DAUNIA	
CAMPOBASSO		FOGGIA	
S.S. in Programma		Fiume Fortore	
		Canale della Botte	
		PIL n.11 km 58+798	

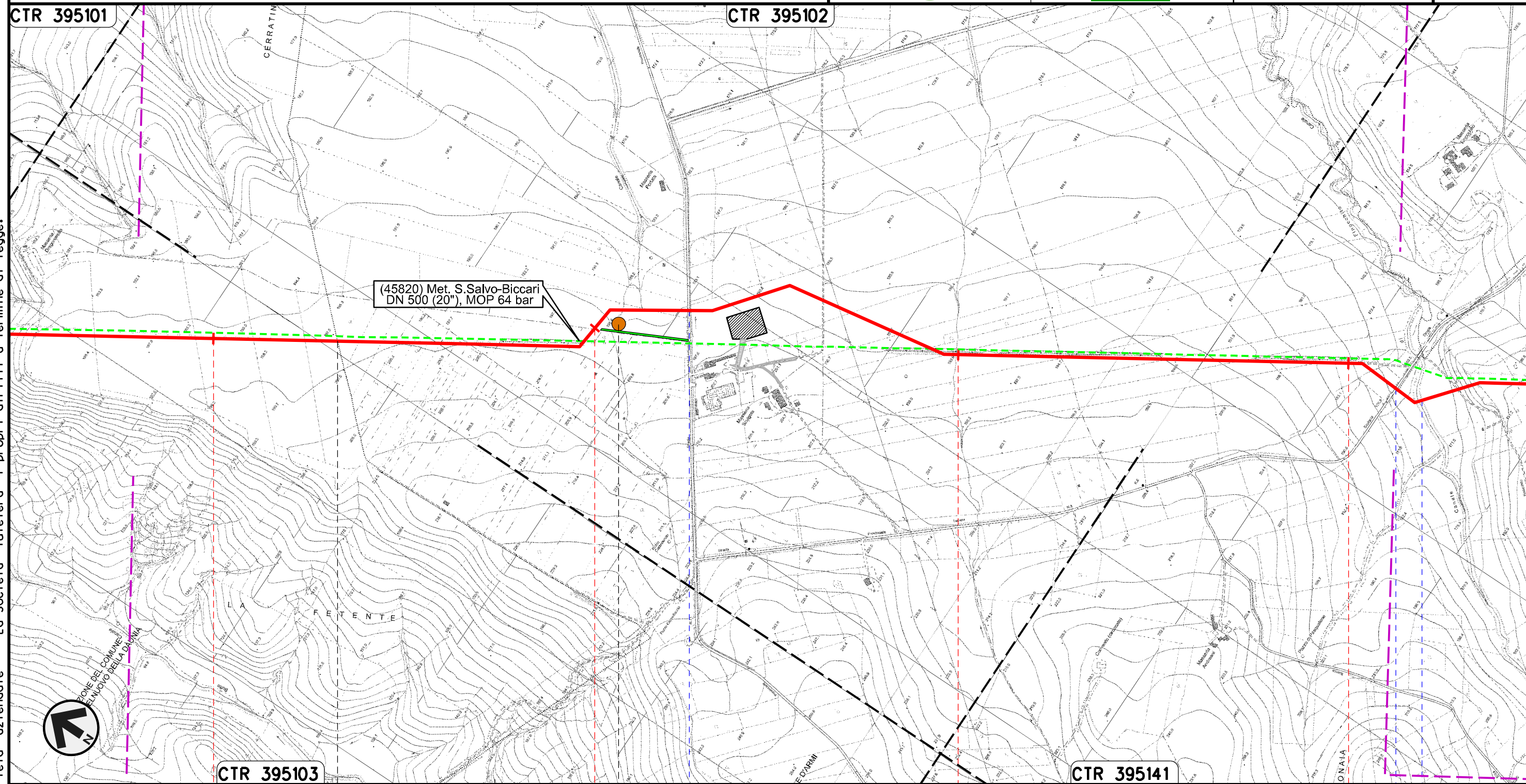


Rifacimento METANODOTTO SAN SALVO - BICCARI  
DN 650 (26"), DP 75 bar

01	21.12.18	EMISSIONE PER INTEGRAZIONE SIA	CAMILLONI	PORTAVIA	CAPRIOTTI		
00	30.11.17	EMISSIONE	DEL VECCHIO	CECCONI	CAPRIOTTI		
INDICE	DATA	R E V I S I O N I			ELABORATO	VERIFICATO	APPROVATO
						Dis. PG-PMA-113	
						Comm. NR /17076	

Foglio  
**17**  
di 25  
Scala  
1:10000

LOCALIZZAZIONE AREE TEST PER IL MONITORAGGIO



Il presente disegno e' di proprieta' aziendale - La Societa' tutelera' i propri diritti a termine di legge.

60	61	62	63
CASTELNUOVO DELLA DAUNIA	CASALVECCHIO DI PUGLIA		
	FOGGIA		
		S.P. n.11	S.P. n.8
	P14		Canale Finocchito

Rifacimento METANODOTTO SAN SALVO - BICCARI  
DN 650 (26"), DP 75 bar

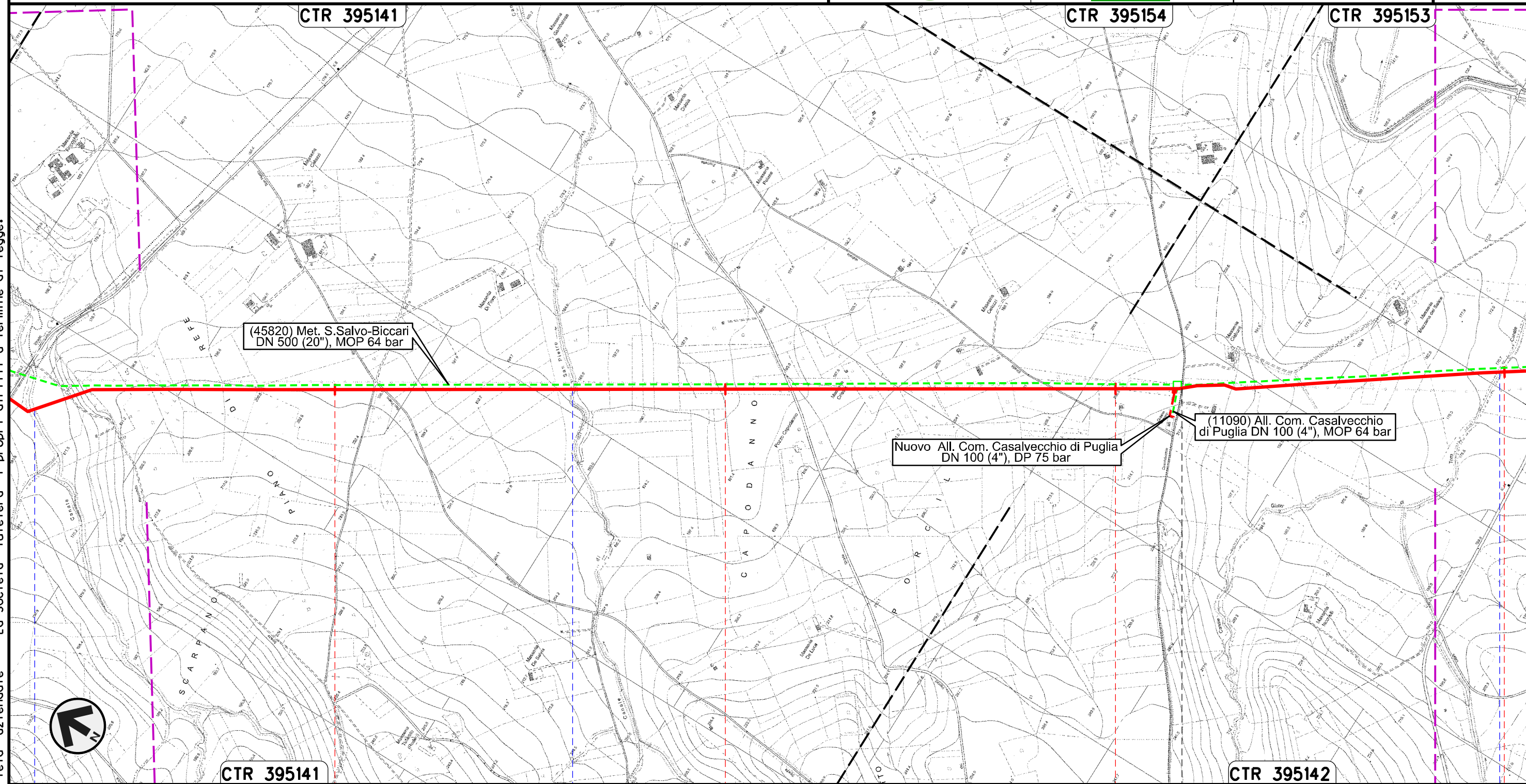
01	21.12.18	EMISSIONE PER INTEGRAZIONE SIA	CAMILLONI	PORTAVIA	CAPRIOTTI		
00	30.11.17	EMISSIONE	DEL VECCHIO	CECCONI	CAPRIOTTI		
INDICE	DATA	R E V I S I O N I			ELABORATO	VERIFICATO	APPROVATO

Foglio  
**18**  
di 25  
Scala  
1:10000

LOCALIZZAZIONE AREE TEST PER IL MONITORAGGIO



Dis. PG-PMA-113  
Comm. NR /17076



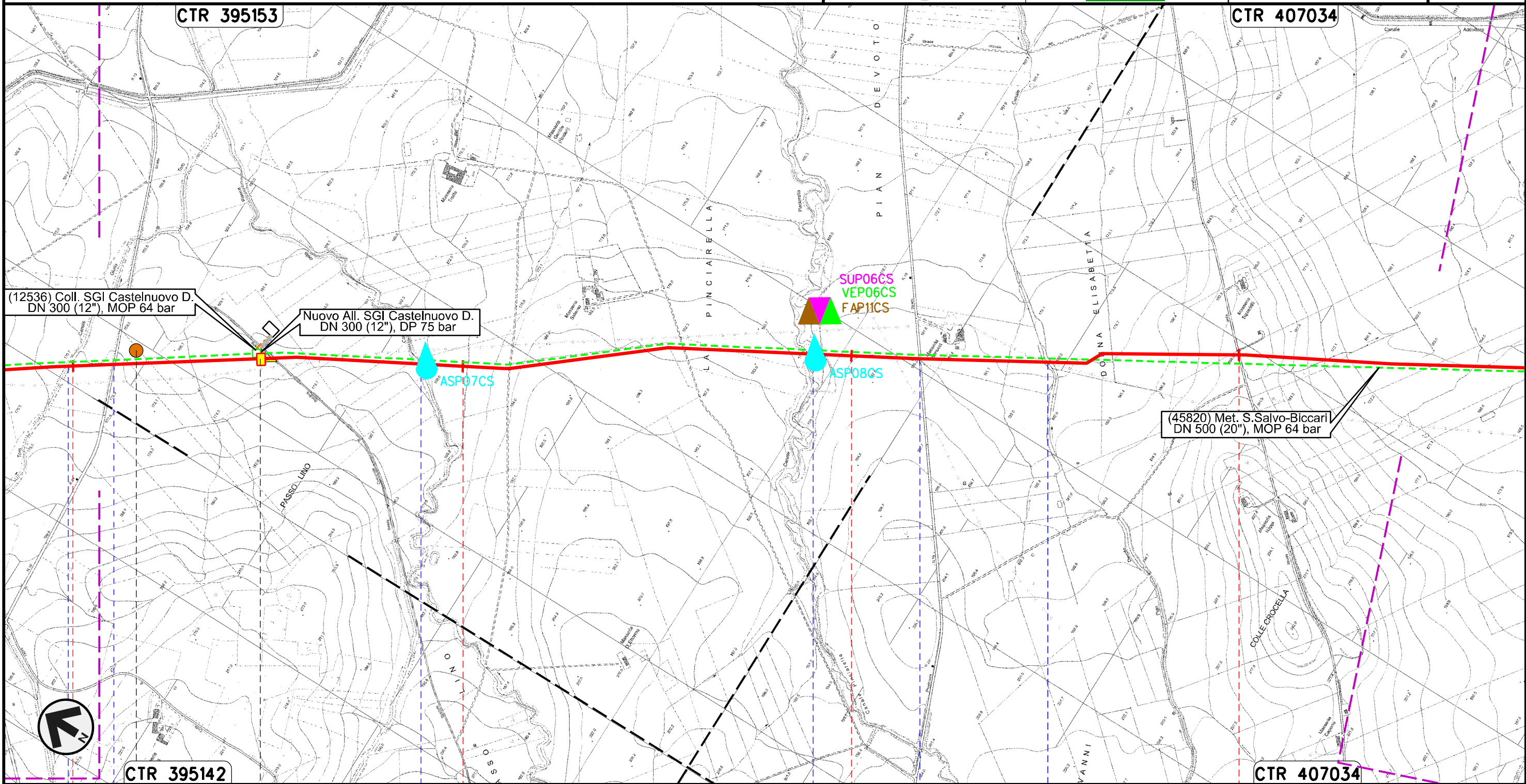
Il presente disegno e' di proprieta' aziendale - La Societa' tutelera' i propri diritti a termine di legge.

64	65	66	67
CASALVECCHIO DI PUGLIA		CASTELNUOVO DELLA DAUNIA	
FOGGIA			
● Canale Finocchito	● Canale San Pietro	● Canale Giulio Toro	


Rifacimento METANODOTTO SAN SALVO - BICCARI  
DN 650 (26"), DP 75 bar

01	21.12.18	EMISSIONE PER INTEGRAZIONE SIA	CAMILLONI	PORTAVIA	CAPRIOTTI
00	30.11.17	EMISSIONE	DEL VECCHIO	CECCONI	CAPRIOTTI
INDICE	DATA	R E V I S I O N I			ELABORATO
					
			Dis. PG-PMA-113		Foglio 19 di 25
			Comm. NR /17076		Scala 1:10000

LOCALIZZAZIONE AREE TEST PER IL MONITORAGGIO



Il presente disegno e' di proprieta' aziendale - La Societa' tutelera' i propri diritti a termine di legge.



Rifacimento METANODOTTO SAN SALVO - BICCARI  
DN 650 (26"), DP 75 bar

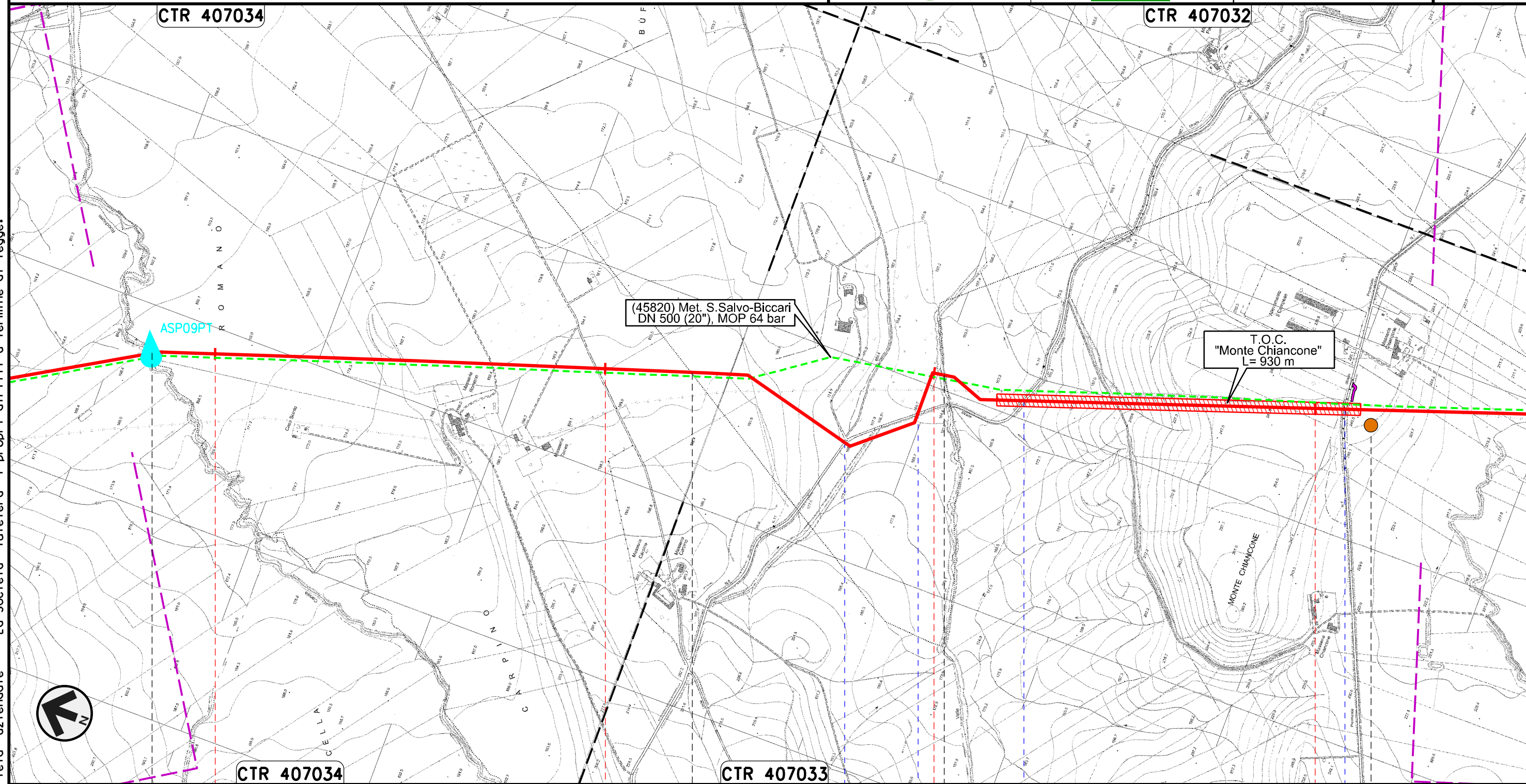
01	21.12.18	EMISSIONE PER INTEGRAZIONE SIA	CAMILLONI	PORTAVIA	CAPRIOTTI		
00	30.11.17	EMISSIONE	DEL VECCHIO	CECCONI	CAPRIOTTI		
INDICE	DATA	R E V I S I O N I			ELABORATO	VERIFICATO	APPROVATO

Foglio  
**20**  
di 25  
Scala  
1:10000

LOCALIZZAZIONE AREE TEST PER IL MONITORAGGIO



Dis. PG-PMA-113  
Comm. NR /17076



Il presente disegno e' di proprieta' aziendale - La Societa' tutelera' i propri diritti a termine di legge.

CASTELNUOVO DELLA DAUNIA	71	PIETRAMONTECORVINO	72	LUCERA FOGGIA	73	PIETRAMONTECORVINO	74	
Canale Rocchione				S.P. n.6	S.P. n.6	Canale della Valle	S.P. n.6	S.P. n.7
								P16

Rifacimento METANODOTTO SAN SALVO - BICCARI  
DN 650 (26"), DP 75 bar

01	21.12.18	EMISSIONE PER INTEGRAZIONE SIA	CAMILLONI	PORTAVIA	CAPRIOTTI
00	30.11.17	EMISSIONE	DEL VECCHIO	CECCONI	CAPRIOTTI
INDICE	DATA	R E V I S I O N I			
		ELABORATO	VERIFICATO	APPROVATO	

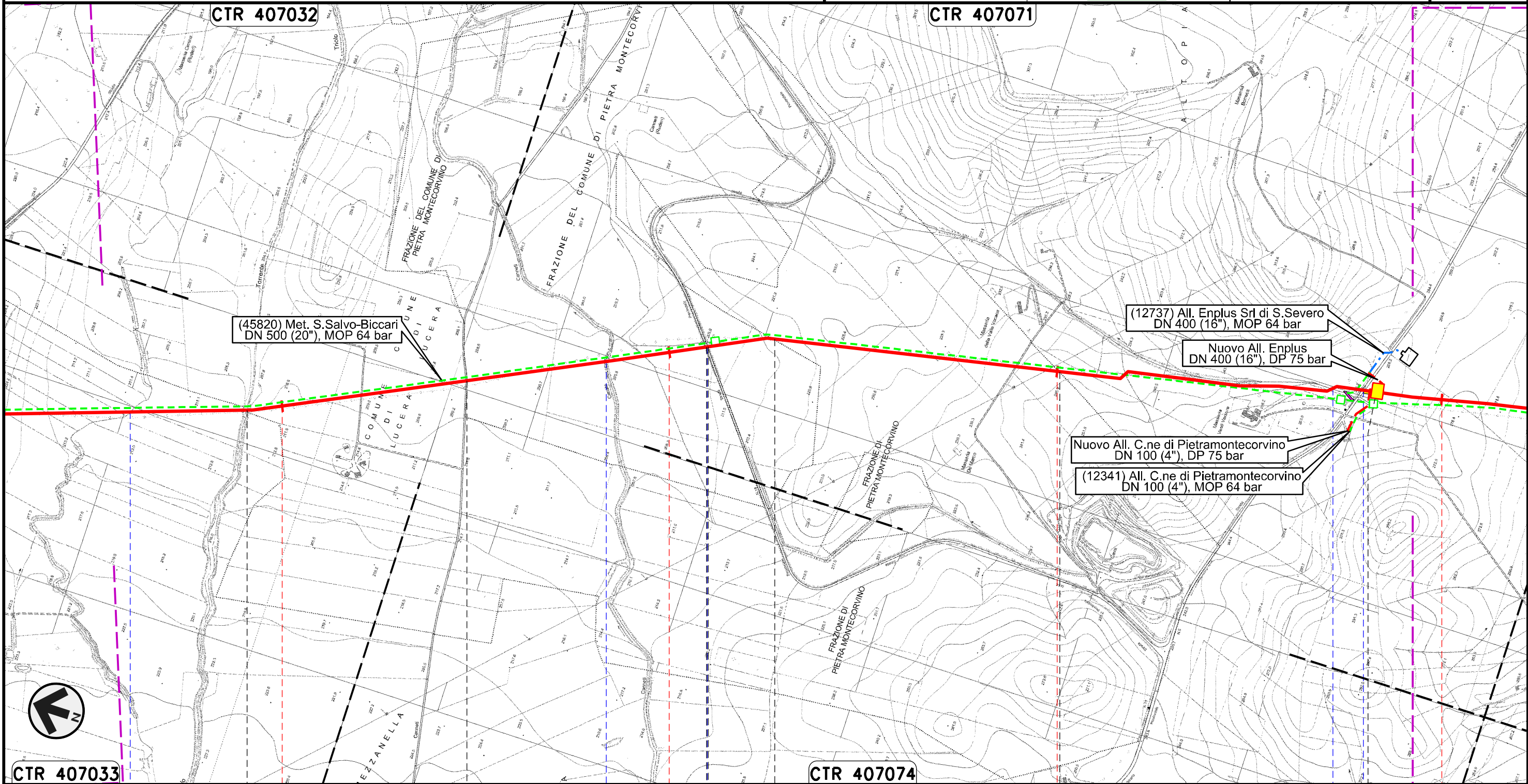
Foglio  
**21**  
di 25  
Scala  
1:10000

LOCALIZZAZIONE AREE TEST PER IL MONITORAGGIO



Dis. PG-PMA-113  
Comm. NR /17076

Il presente disegno e' di proprieta' aziendale - La Societa' tutelera' i propri diritti a termine di legge.



(45820) Met. S.Salvo-Biccari  
DN 500 (20"), MOP 64 bar

(12737) All. Enplus Srl di S. Severo  
DN 400 (16"), MOP 64 bar

Nuovo All. Enplus  
DN 400 (16"), DP 75 bar

Nuovo All. C.ne di Pietramontecorvino  
DN 100 (4"), DP 75 bar

(12341) All. C.ne di Pietramontecorvino  
DN 100 (4"), MOP 64 bar

CTR 407033

CTR 407074

PIETRAMONTECORVINO	75	LUCERA	76	PIETRAMONTECORVINO	77	LUCERA	78	PIETRAMONTECORVINO
		FOGGIA						
Torrente Triolo	Torrente Triolo II		Canale Canneti	S.P. n.18		Fosso	S.P. n.5	

PIDI n.13 km 77+831

Rifacimento METANODOTTO SAN SALVO – BICCARI  
DN 650 (26"), DP 75 bar

01	21.12.18	EMISSIONE PER INTEGRAZIONE SIA	CAMILLONI	PORTAVIA	CAPRIOTTI		
00	30.11.17	EMISSIONE	DEL VECCHIO	CECCONI	CAPRIOTTI		
INDICE	DATA	R E V I S I O N I			ELABORATO	VERIFICATO	APPROVATO

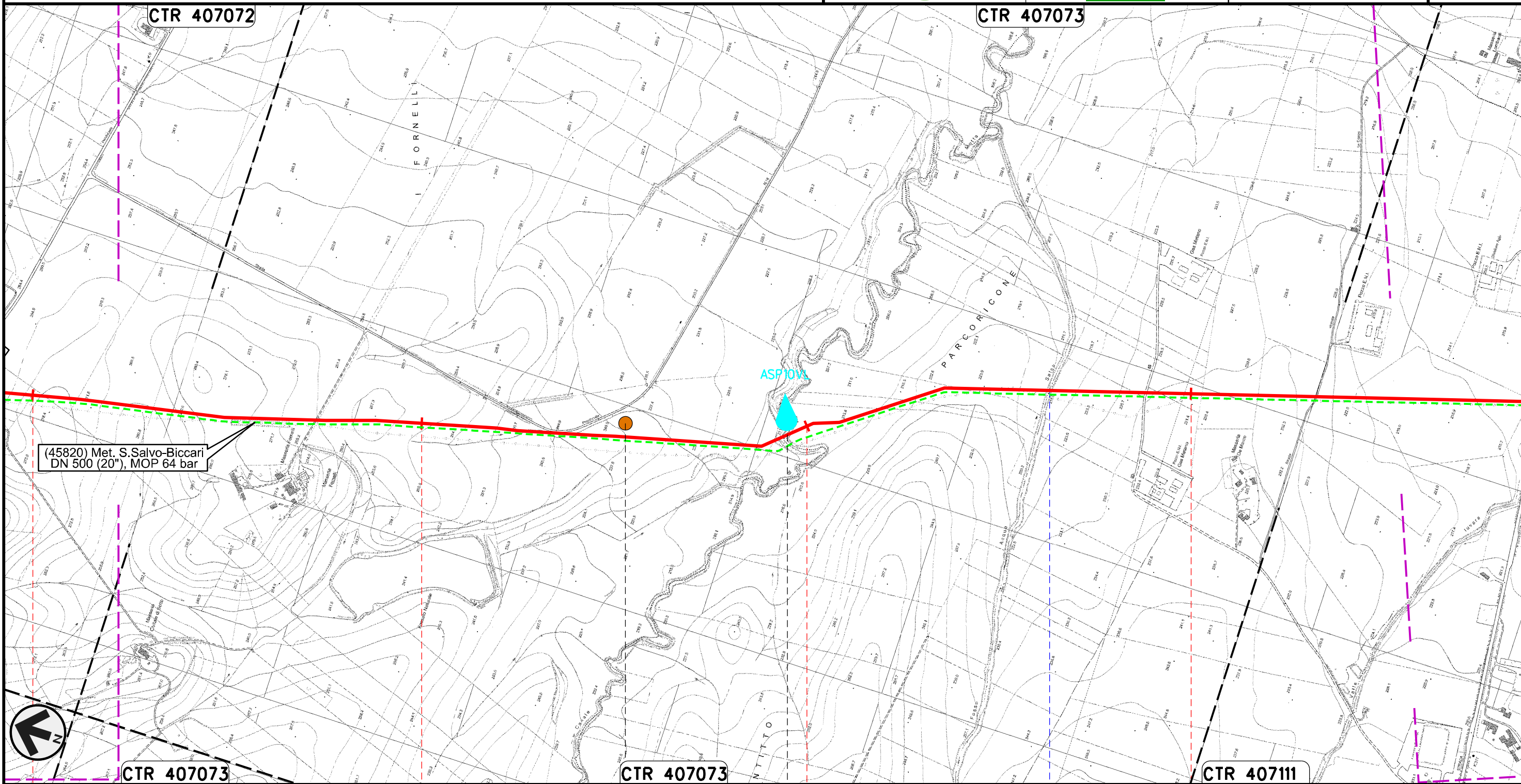
Foglio  
**22**  
di 25  
Scala  
1:10000

LOCALIZZAZIONE AREE TEST PER IL MONITORAGGIO



Dis. PG-PMA-113  
Comm. NR /17076

Il presente disegno e' di proprieta' aziendale - La Societa' tutelera' i propri diritti a termine di legge.

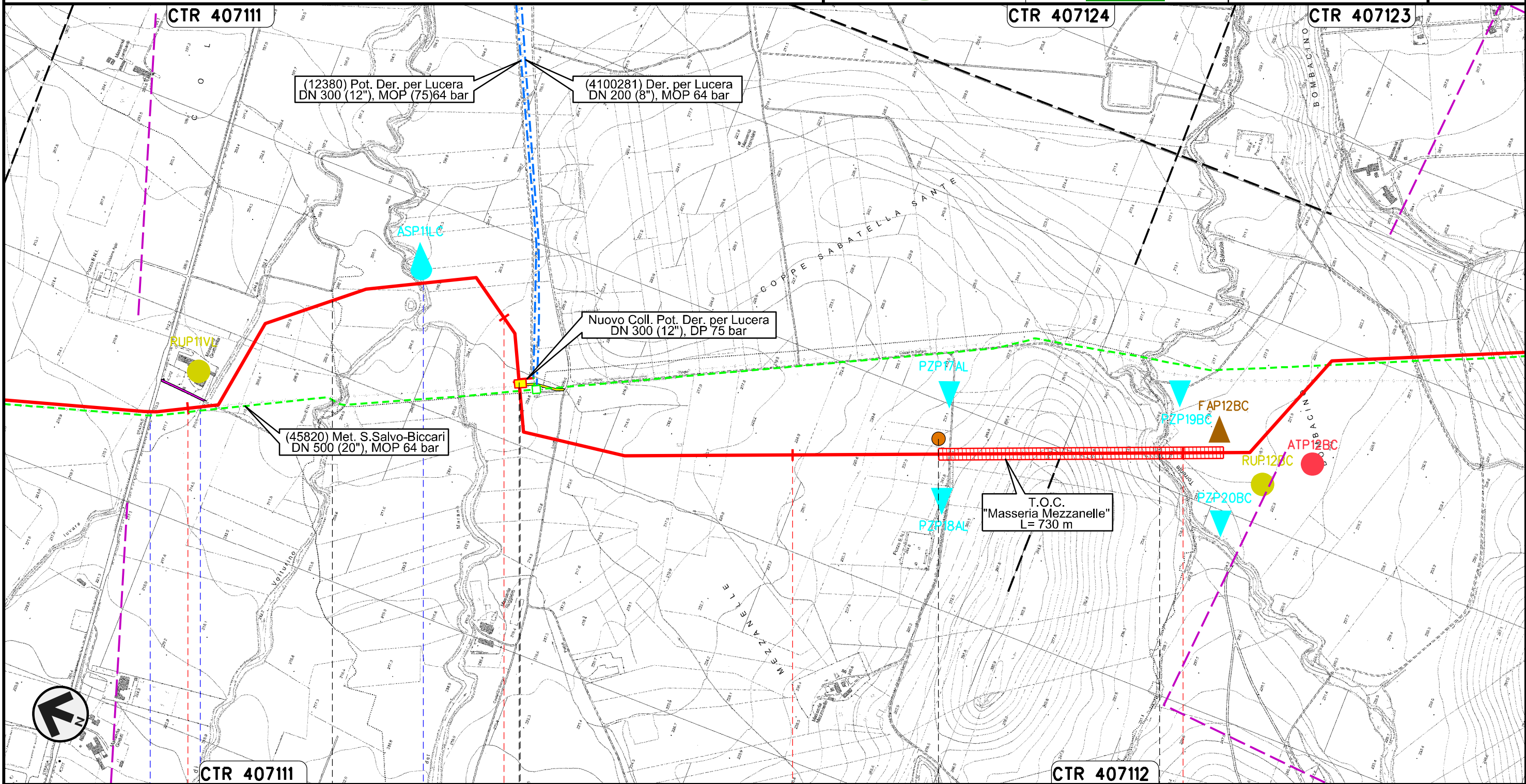


78	79	80	81
PIETRAMONTECORVINO		FOGGIA	VOLTURINO
		Canale Motta Montecorvino	Fosso Acqua Salsa
	P17		

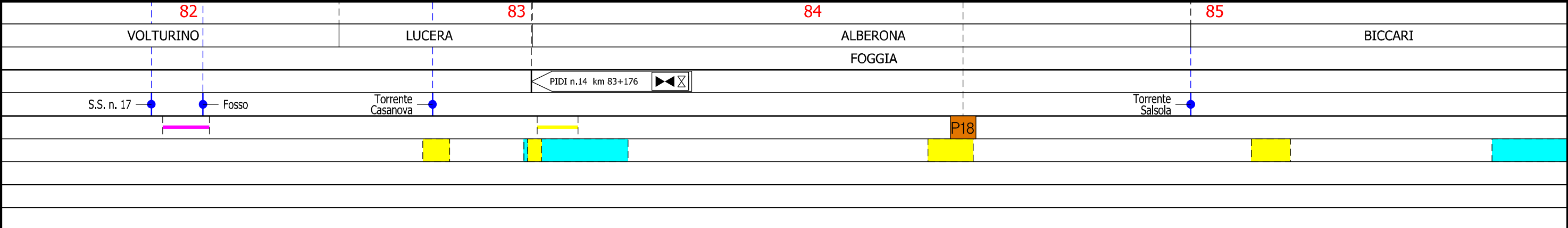
Rifacimento METANODOTTO SAN SALVO - BICCARI  
DN 650 (26"), DP 75 bar

01	21.12.18	EMISSIONE PER INTEGRAZIONE SIA	CAMILLONI	PORTAVIA	CAPRIOTTI	Foglio <b>23</b> di 25 Scala 1:10000
00	30.11.17	EMISSIONE	DEL VECCHIO	CECCONI	CAPRIOTTI	
INDICE	DATA	REVISIONI	ELABORATO	VERIFICATO	APPROVATO	
			Dis. PG-PMA-113			
			Comm. NR /17076			

LOCALIZZAZIONE AREE TEST PER IL MONITORAGGIO



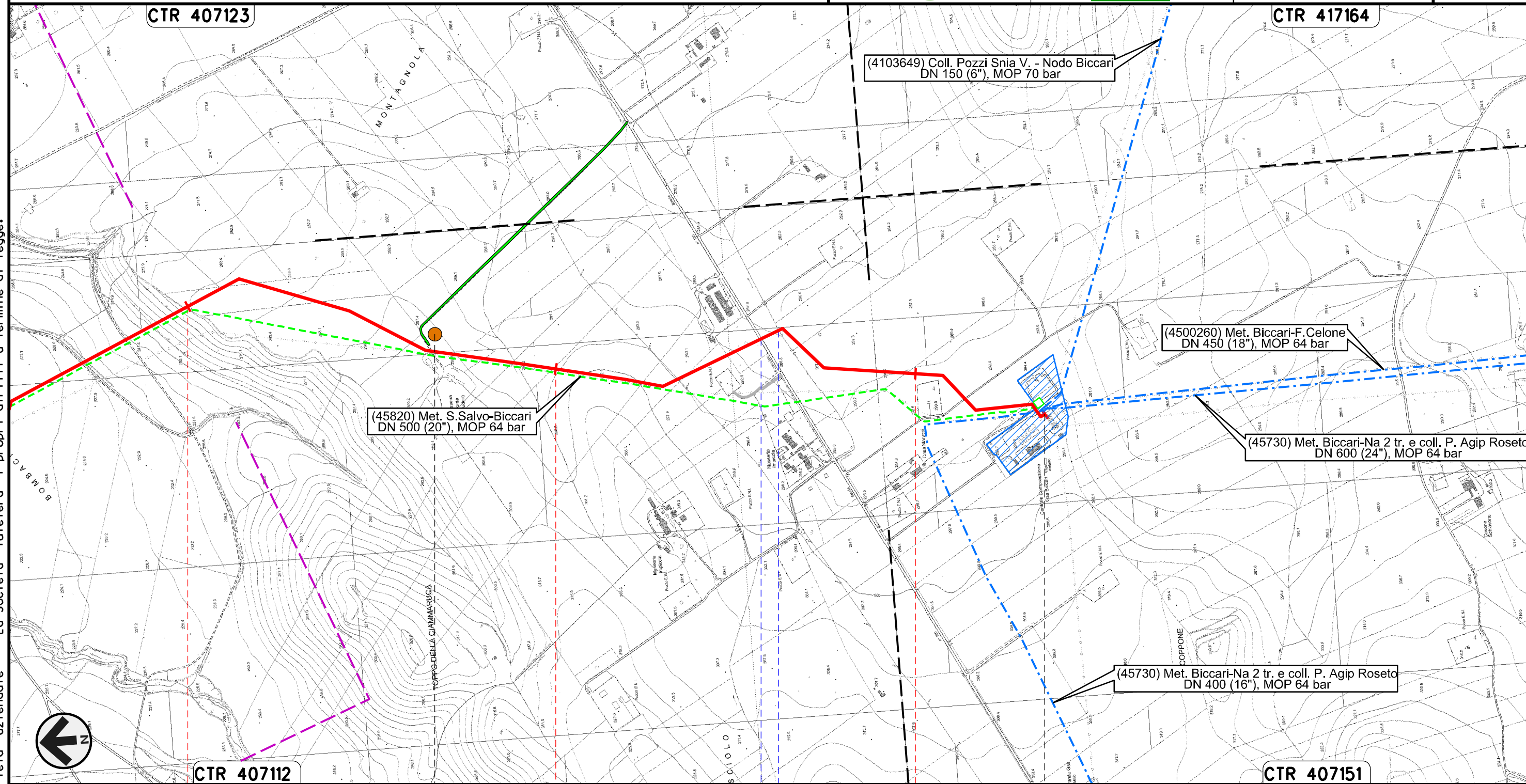
Il presente disegno e' di proprieta' aziendale - La Societa' tutelera' i propri diritti a termine di legge.



Rifacimento METANODOTTO SAN SALVO - BICCARI  
DN 650 (26"), DP 75 bar

01	21.12.18	EMISSIONE PER INTEGRAZIONE SIA	CAMILLONI	PORTAVIA	CAPRIOTTI	Foglio <b>24</b> di 25 Scala 1:10000
00	30.11.17	EMISSIONE	DEL VECCHIO	CECCONI	CAPRIOTTI	
INDICE	DATA	REVISIONI	ELABORATO	VERIFICATO	APPROVATO	
			Dis. PG-PMA-113			
			Comm. NR /17076			

LOCALIZZAZIONE AREE TEST PER IL MONITORAGGIO



Il presente disegno e' di proprieta' aziendale - La Societa' tutelera' i propri diritti a termine di legge.



86 87 88 88+390

BICCARI  
FOGGIA

Nodo di Biccari n.1029 km 88+390

S.P. n.130 Fosso

P19





LOCALIZZAZIONE AREE TEST PER IL MONITORAGGIO



Dis. PG-PMA-113  
Comm. NR /17076

LEGENDA

SIMBOLOGIA CARTOGRAFICA

- |  |   |  |   |
|--|---|--|---|
|  | Metanodotto in progetto                           |  | Altre condotte di terzi   |
|  | Metanodotti in esercizio                          |  | Altri metanodotti in progetto   |
|  | Metanodotti da porre fuori esercizio e recuperare |  | Gallerie, Tunnel, Mini-Microtunnel, Raise Boring, T.O.C. e Direct Pipe. |
|  | Aree impianti stacco-terminale in progetto        |  | Impianti di linea in progetto   |
|  | Aree impianti stacco-terminale esistenti          |  | Impianti di linea su rete in esercizio                                  |
|  | Piazzola di stoccaggio tubazioni                  |  | Impianti di linea da porre fuori esercizio e recuperare                 |
|  | Strada di accesso all'impianto                    |  | Depositi temporanei   |
|  | Adeguamento strade esistenti                      |  | Strade di accesso provvisorio   |
|  | Limite sovrapposizione fogli                      |  | Nuova viabilita'  |
|  |   |  | Viabilita' in programma   |
|  |   |  | Condotta S.G.I. (in progetto)   |

SIMBOLOGIA MECCANICA

- Punto di intercettazione di linea (P.I.L.)
- Punto di intercettazione di derivazione importante (P.I.D.I.)
- Punto di intercettazione di derivazione semplice con stacco da P.I.L. (P.I.D.S.)
- Punto di intercettazione e derivazione semplice con stacco da Linea (P.I.D.S.)
- Punto di intercettazione con discaggio di allacciamento (P.I.D.A.)
- Punto predisposto per il discaggio di allacciamento (P.P.D.A.)
- Punto di sezionamento elettrico terminale (P.S.E.T.)
- Stazione predisposta per lancio e ricevimento PIG
- Impianto di riduzione/egolazione della pressione

SIMBOLOGIA TEMATICA

- PUNTI DI MONITORAGGIO AMBIENTE IDRICO - ACQUE SUPERFICIALI
- PUNTI DI MONITORAGGIO AMBIENTE IDRICO - ACQUE SOTTERRANEE
- PUNTI DI MONITORAGGIO SUOLO E SOTTOSUOLO
- PUNTI DI MONITORAGGIO VEGETAZIONE, FLORA
- PUNTI DI MONITORAGGIO FAUNA ED ECOSISTEMI
- PUNTI DI MONITORAGGIO RUMORE
- PUNTI DI MONITORAGGIO ATMOSFERA

Nota:

Per ogni punto di monitoraggio si e' coniato un codice identificativo cosi' strutturato:

XXZNNYY

dove:

XX rappresenta la componente ambientale monitorata:

- AS = Acque superficiali
- PZ = Piezometri (Acque profonde)
- SU = Suolo e sottosuolo
- VE = Vegetazione e flora
- FA = Fauna ed ecosistemi
- RU = Rumore
- AT = Atmosfera

Z indica se il monitoraggio e' eseguito per le condotte in progetto o in dismissione:

- P = condotte in progetto
- R = condotte in rimozione

NN e' il numero progressivo del punto di monitoraggio per ogni componente ambientale YY e' il codice identificativo del comune in cui e' stato individuato il punto di monitoraggio:

- |                               |                             |
|-------------------------------|-----------------------------|
| ALBERONA = AL                 | MONTECILFONE = MT           |
| BICCARI = BC                  | MONTENERO DI BISACCIA = MN  |
| CASALVECCHIO DI PUGLIA = CL   | MONTORIO NEI FRENTANI = MR  |
| CASTELNUOVO DELLA DAUNIA = CS | PALATA = PL                 |
| CUPELLO = CP                  | PIETRAMONTECORVINO = PT     |
| GUGLIONESI = GG               | ROTELLO = RT                |
| LARINO = LR                   | SAN GIULIANO DI PUGLIA = SG |
| LENTELLA = LN                 | SATA CROCE DI MAGLIANO = ST |
| LUCERA = LC                   | URURI = UR                  |
| MAFALDA = MF                  | VOLTURINO = VL              |

Il presente disegno e' di proprieta' aziendale - La Societa' tutelera' i propri diritti a termine di legge.

Progressiva chilometrica	N.	
Comuni		
Province		
Impianti	TIPO - N. - PROGR. km      TIPO - N. - ESISTENTE	
Attraversamenti	TIPOLOGIA ATTRAVERSATA (SS n. **, corso d'acqua, ferrovia, ecc.)	
Strade - Piste - Piazzole tubazioni	ACCESSO IMPIANTI	ADEGUAMENTI STRADE
Fascia di lavoro	ALLARGATA	RIDOTTA
	STRADE PROVVISORIE	DEPOSITI TEMPORANEI
	Dn	N. PIAZ. Pn