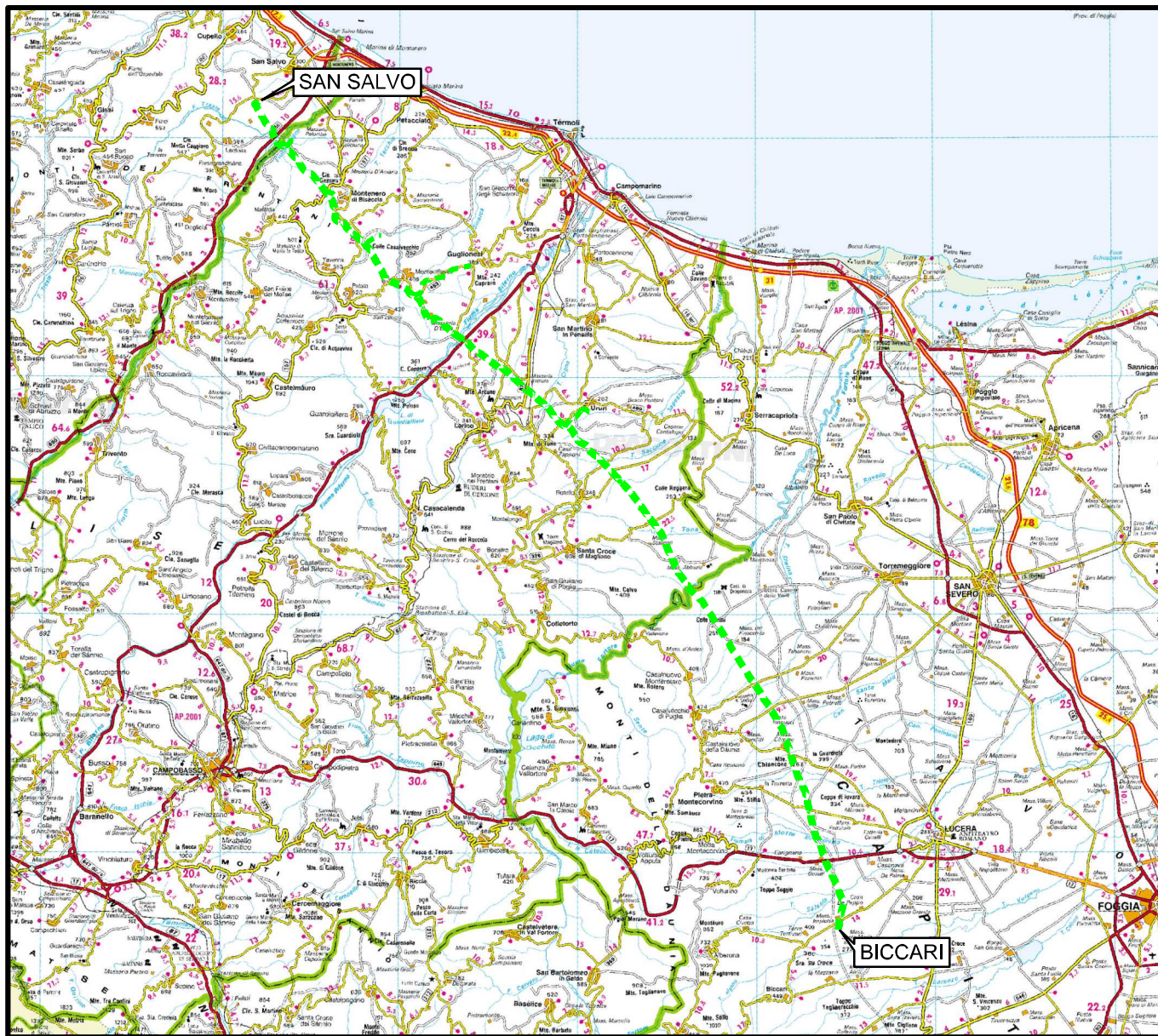


Il presente disegno e' di proprieta' aziendale - La Societa' tutelera' i propri diritti a termine di legge.



COROGRAFIA Scala 1:500.000



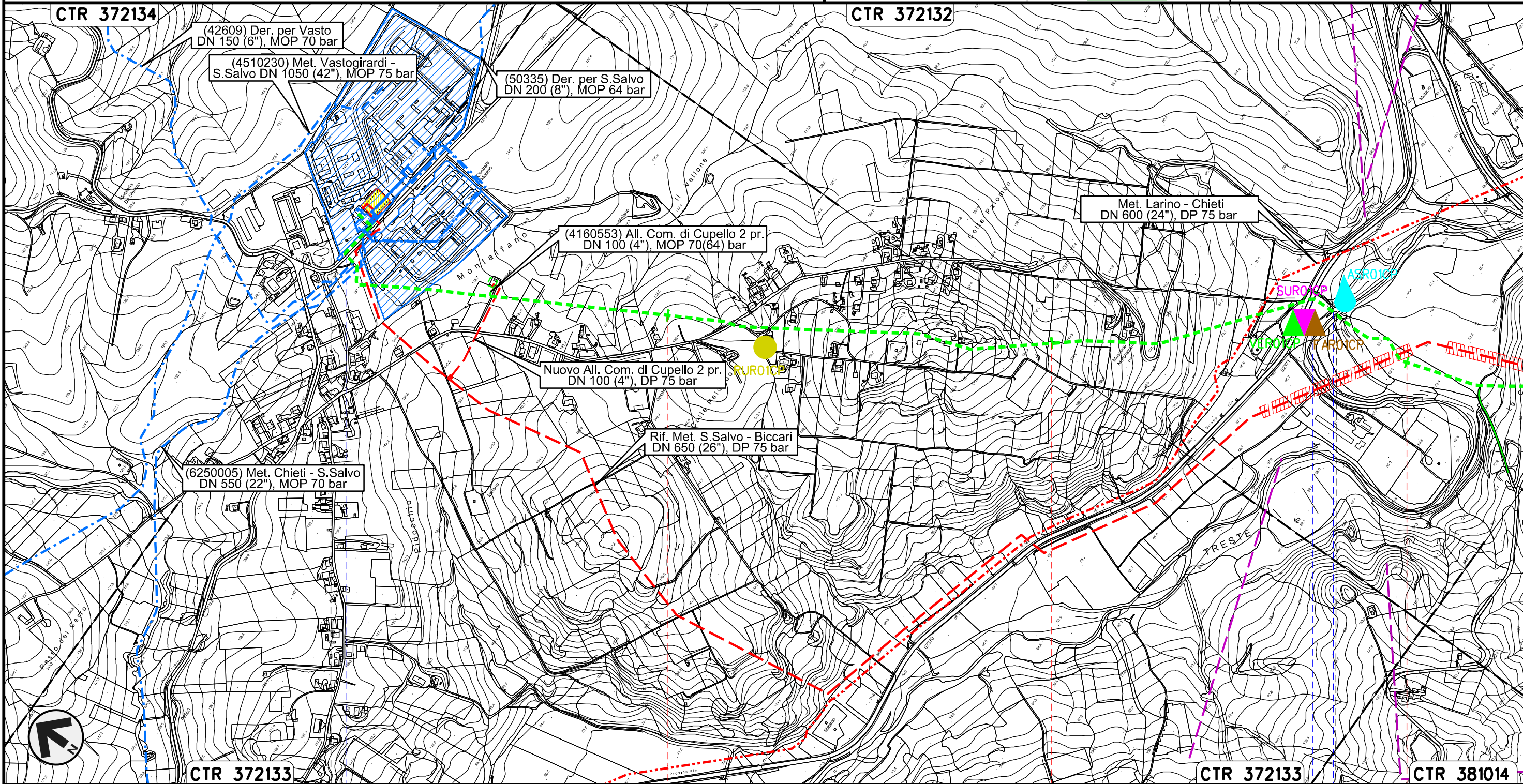
01	21.12.18	EMISSIONE PER INTEGRAZIONE SIA	CAMILLONI	PORTAVIA	CAPRIOTTI
00	30.11.17	EMISSIONE	DEL VECCHIO	CECCONI	CAPRIOTTI
INDICE	DATA	R E V I S I O N I			
			ELABORATO	VERIFICATO	APPROVATO
 			Dis. PG-PMA-313		
			Pg. 1 di 25		
METANODOTTO SAN SALVO - BICCARI DN 500 (20"), MOP 64 bar			Comm. NR /17076		
			INDICE	00	01
Rimozione Condotta Esistente LOCALIZZAZIONE AREE TEST PER IL MONITORAGGIO			Scala 1:10000		
			Sostituisce il		

METANODOTTO SAN SALVO - BICCARI
DN 500 (20"), MOP 64 bar


Rimozione Condotta Esistente
LOCALIZZAZIONE AREE TEST PER IL MONITORAGGIO

01	21.12.18	EMISSIONE PER INTEGRAZIONE SIA	CAMILLONI	PORTAVIA	CAPRIOTTI
00	30.11.17	EMISSIONE	DEL VECCHIO	CECCONI	CAPRIOTTI
INDICE	DATA	R E V I S I O N I			
			ELABORATO	VERIFICATO	APPROVATO
 			Dis. PG-PMA-313		
			Comm. NR /17076		

Foglio
2
di 25
Scala
1:10000



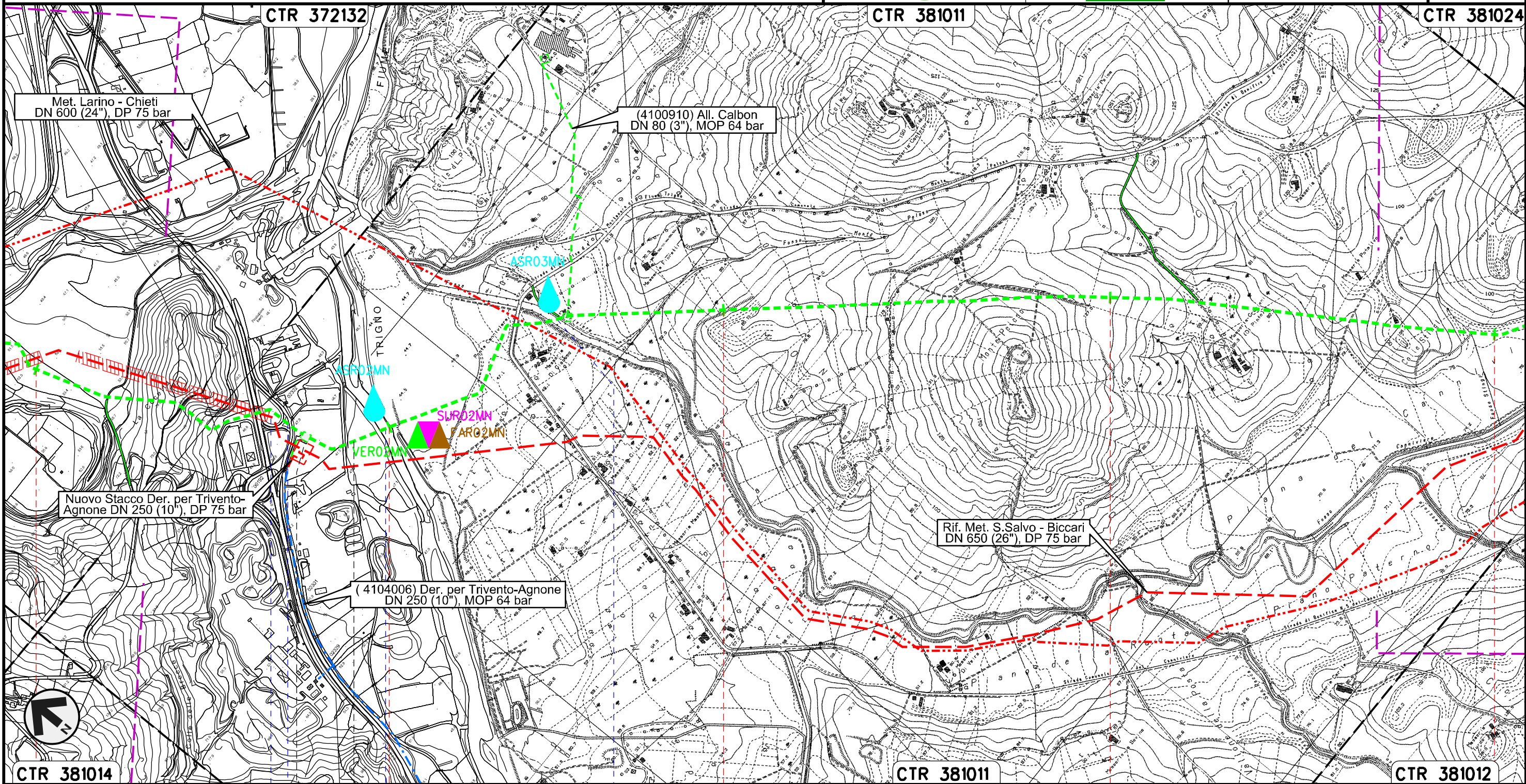
Il presente disegno e' di proprieta' aziendale - La Societa' tutelera' i propri diritti a termine di legge.




METANODOTTO SAN SALVO - BICCARI
DN 500 (20"), MOP 64 bar

Rimozione Condotta Esistente
LOCALIZZAZIONE AREE TEST PER IL MONITORAGGIO

01	21.12.18	EMISSIONE PER INTEGRAZIONE SIA	CAMILLONI	PORTAVIA	CAPRIOTTI
00	30.11.17	EMISSIONE	DEL VECCHIO	CECCONI	CAPRIOTTI
INDICE	DATA	R E V I S I O N I			ELABORATO
					
			Dis. PG-PMA-313		Foglio 3 di 25
			Comm. NR /17076		Scala 1:10000



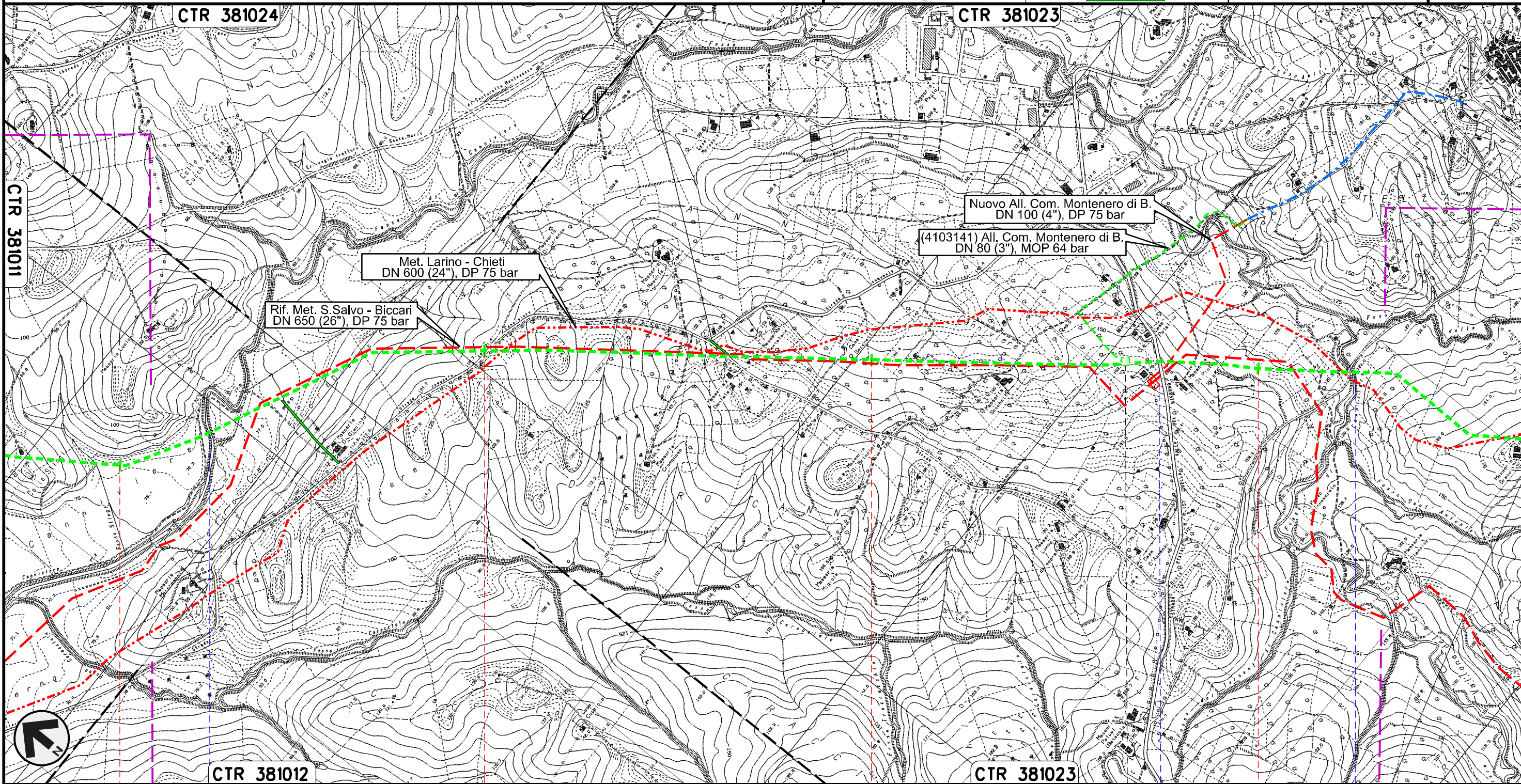
Il presente disegno e' di proprieta' aziendale - La Societa' tutelera' i propri diritti a termine di legge.




METANODOTTO SAN SALVO - BICCARI
DN 500 (20"), MOP 64 bar

Rimozione Condotta Esistente
LOCALIZZAZIONE AREE TEST PER IL MONITORAGGIO

01	21.12.18	EMISSIONE PER INTEGRAZIONE SIA	CAMILLONI	PORTAVIA	CAPRIOTTI	Foglio 4 di 25	
00	30.11.17	EMISSIONE	DEL VECCHIO	CECCONI	CAPRIOTTI		
INDICE	DATA	R E V I S I O N I			ELABORATO	VERIFICATO	APPROVATO
 			Dis. PG-PMA-313			Scala 1:10000	
			Comm. NR /17076				



MONTENERO DI BISACCIA
CAMPOBASSO



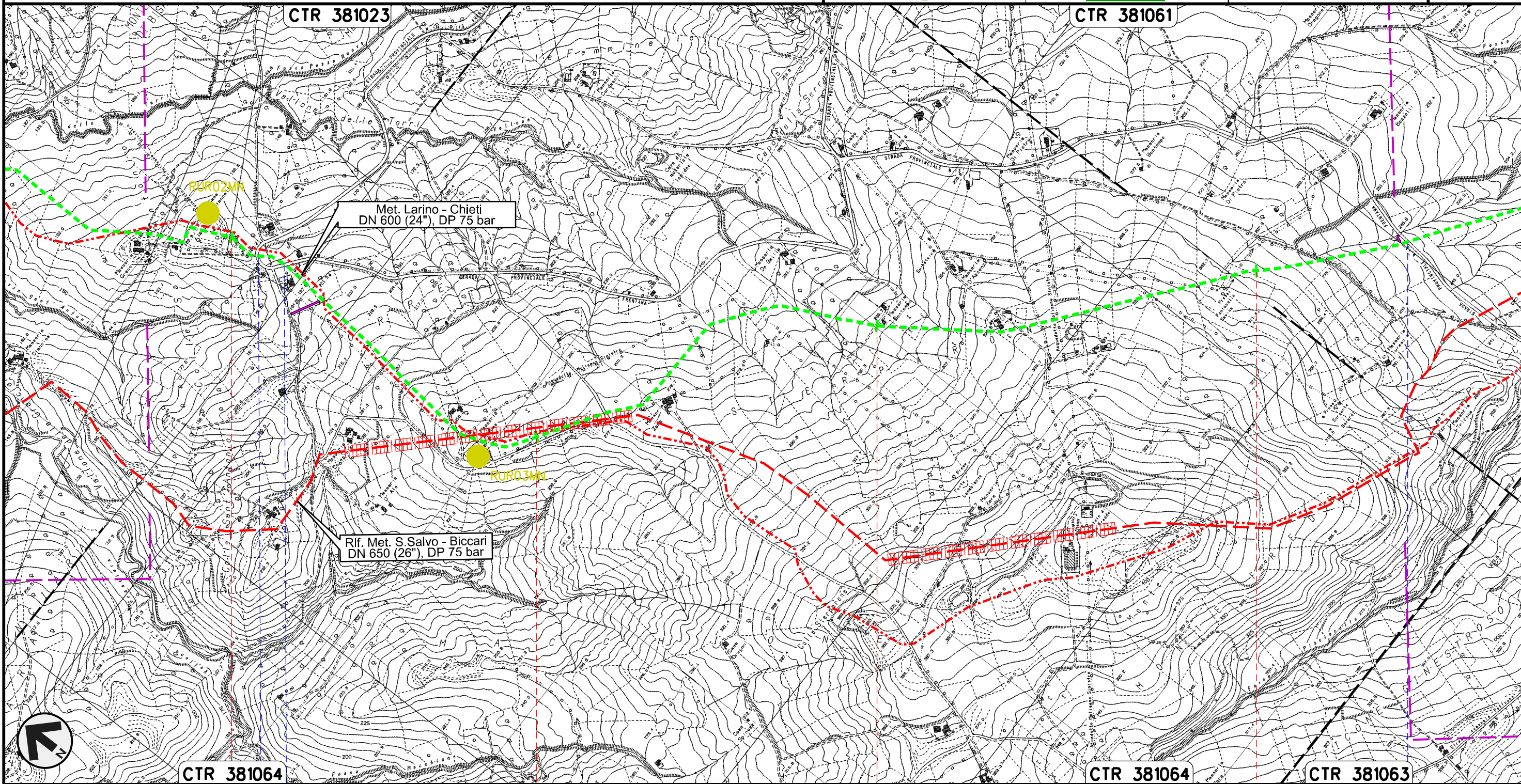
Il presente disegno e' di proprieta' aziendale - La Societa' tutelera' i propri diritti a termine di legge.

METANODOTTO SAN SALVO - BICCARI
DN 500 (20"), MOP 64 bar


Rimozione Condotta Esistente
LOCALIZZAZIONE AREE TEST PER IL MONITORAGGIO

01	21.12.18	EMISSIONE PER INTEGRAZIONE SIA	CAMILLONI	PORTAVIA	CAPRIOTTI
00	30.11.17	EMISSIONE	DEL VECCHIO	CECCONI	CAPRIOTTI
INDICE	DATA	REVISIONI	ELABORATO	VERIFICATO	APPROVATO
			Dis. PG-PMA-313		
			Comm. NR /17076		

Foglio
5
di 25
Scala
1:10000



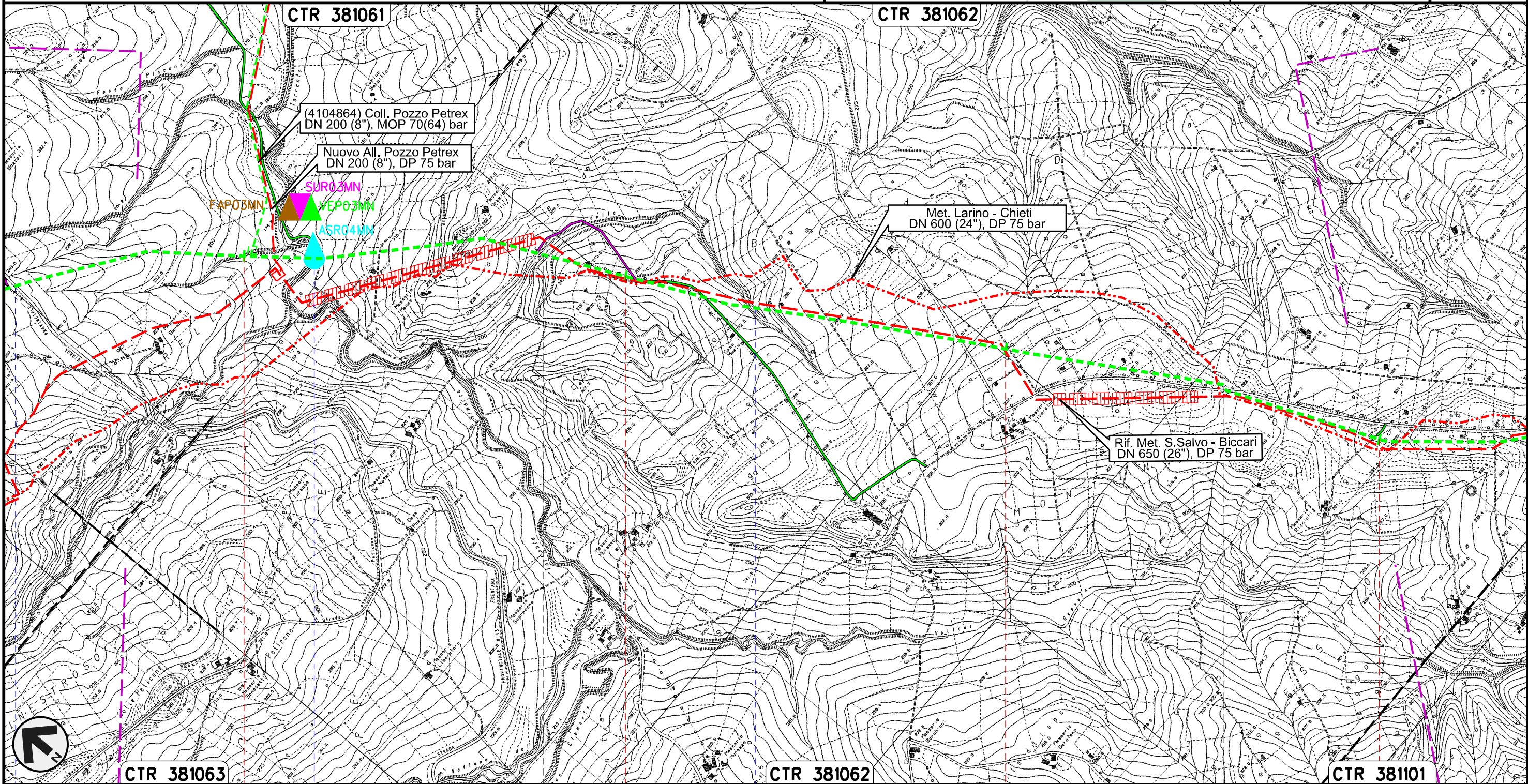
Il presente disegno e' di proprieta' aziendale - La Societa' tutelera' i propri diritti a termine di legge.




METANODOTTO SAN SALVO - BICCARI
DN 500 (20"), MOP 64 bar

Rimozione Condotta Esistente
LOCALIZZAZIONE AREE TEST PER IL MONITORAGGIO

01	21.12.18	EMMISSIONE PER INTEGRAZIONE SIA	CAMILLONI	PORTAVIA	CAPRIOTTI
00	30.11.17	EMMISSIONE	DEL VECCHIO	CECCONI	CAPRIOTTI
INDICE	DATA	R E V I S I O N I			ELABORATO
					
			Dis. PG-PMA-313		Foglio 6 di 25
			Comm. NR /17076		Scala 1:10000



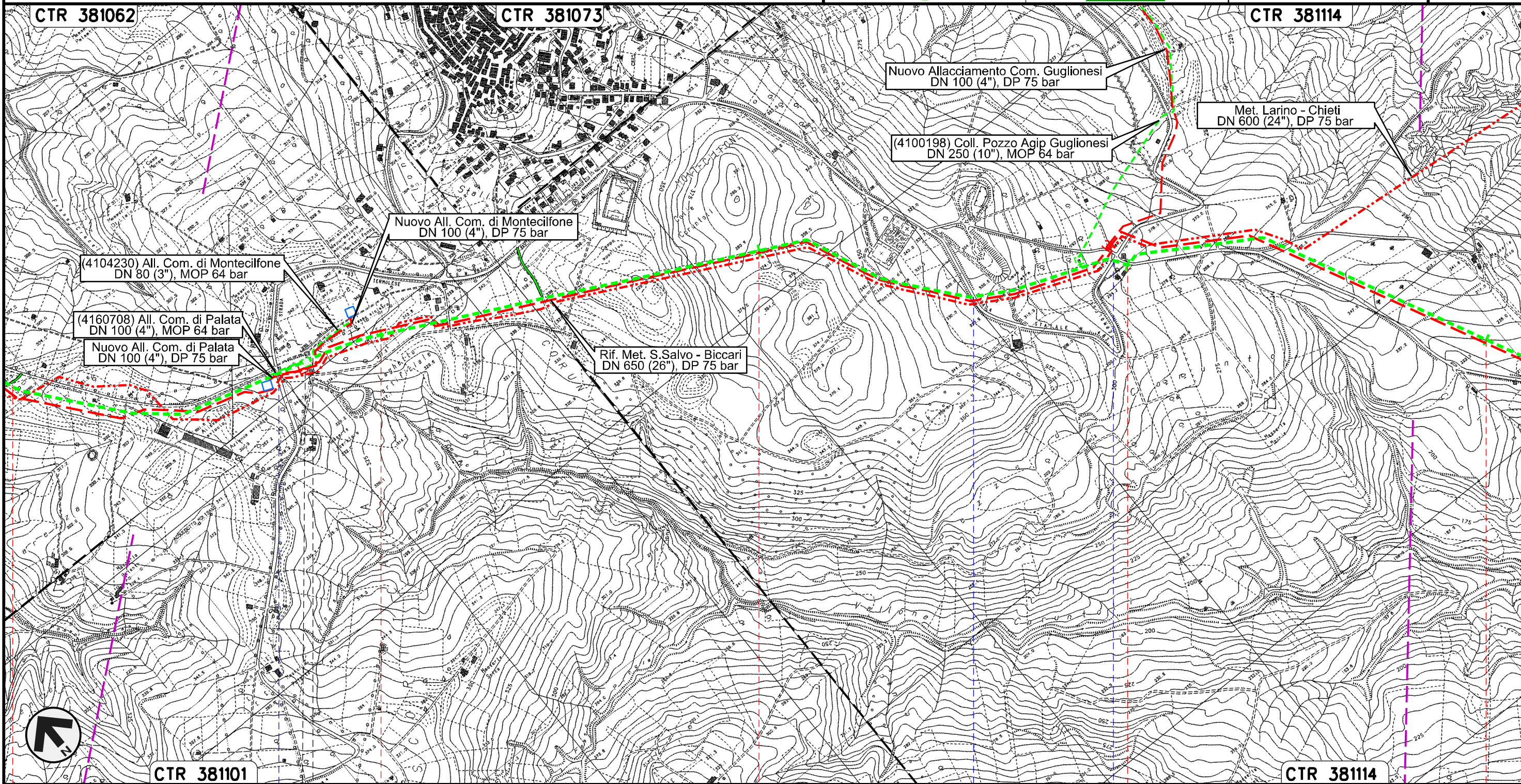
Il presente disegno e' di proprieta' aziendale - La Societa' tutelera' i propri diritti a termine di legge.

15	16	17	18
MONTENERO DI BISACCIA		MONTECILFONE	PALATA
		CAMPOBASSO	
S.P. n.13	Torrente Sinarca	Fosso della Guardiola	Fosso della Guardiola
			

METANODOTTO SAN SALVO - BICCARI
DN 500 (20"), MOP 64 bar

Rimozione Condotta Esistente
LOCALIZZAZIONE AREE TEST PER IL MONITORAGGIO

01	21.12.18	EMISSIONE PER INTEGRAZIONE SIA	CAMILLONI	PORTAVIA	CAPRIOTTI	Foglio 7 di 25 Scala 1:10000
00	30.11.17	EMISSIONE	DEL VECCHIO	CECCONI	CAPRIOTTI	
INDICE	DATA	REVISIONI	ELABORATO	VERIFICATO	APPROVATO	
			Dis. PG-PMA-313			
			Comm. NR /17076			



Il presente disegno e' di proprieta' aziendale - La Societa' tutelera' i propri diritti a termine di legge.



CTR 381101

CTR 381114

PALATA

MONTECILFONE

CAMPOBASSO

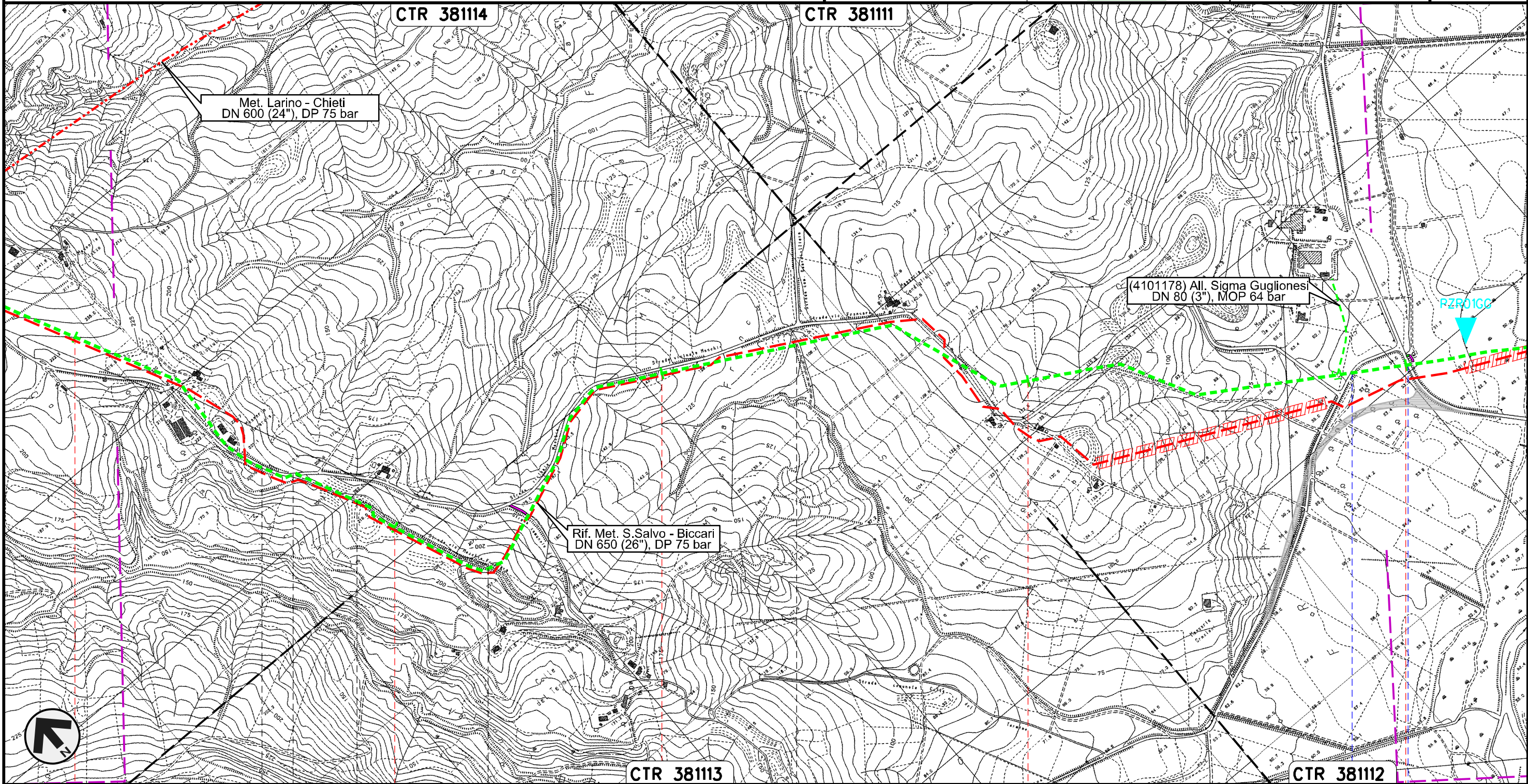
S.P. n.168
PIDI n.45820/2.1
km 18+841

S.P. n.168 S.P. n.168

METANODOTTO SAN SALVO - BICCARI
DN 500 (20"), MOP 64 bar

Rimozione Condotta Esistente
LOCALIZZAZIONE AREE TEST PER IL MONITORAGGIO

01	21.12.18	EMISSIONE PER INTEGRAZIONE SIA	CAMILLONI	PORTAVIA	CAPRIOTTI
00	30.11.17	EMISSIONE	DEL VECCHIO	CECCONI	CAPRIOTTI
INDICE	DATA	R E V I S I O N I			ELABORATO
			VERIFICATO	APPROVATO	
			Dis. PG-PMA-313		Foglio 8 di 25
			Comm. NR /17076		Scala 1:10000



Il presente disegno e' di proprieta' aziendale - La Societa' tutelera' i propri diritti a termine di legge.

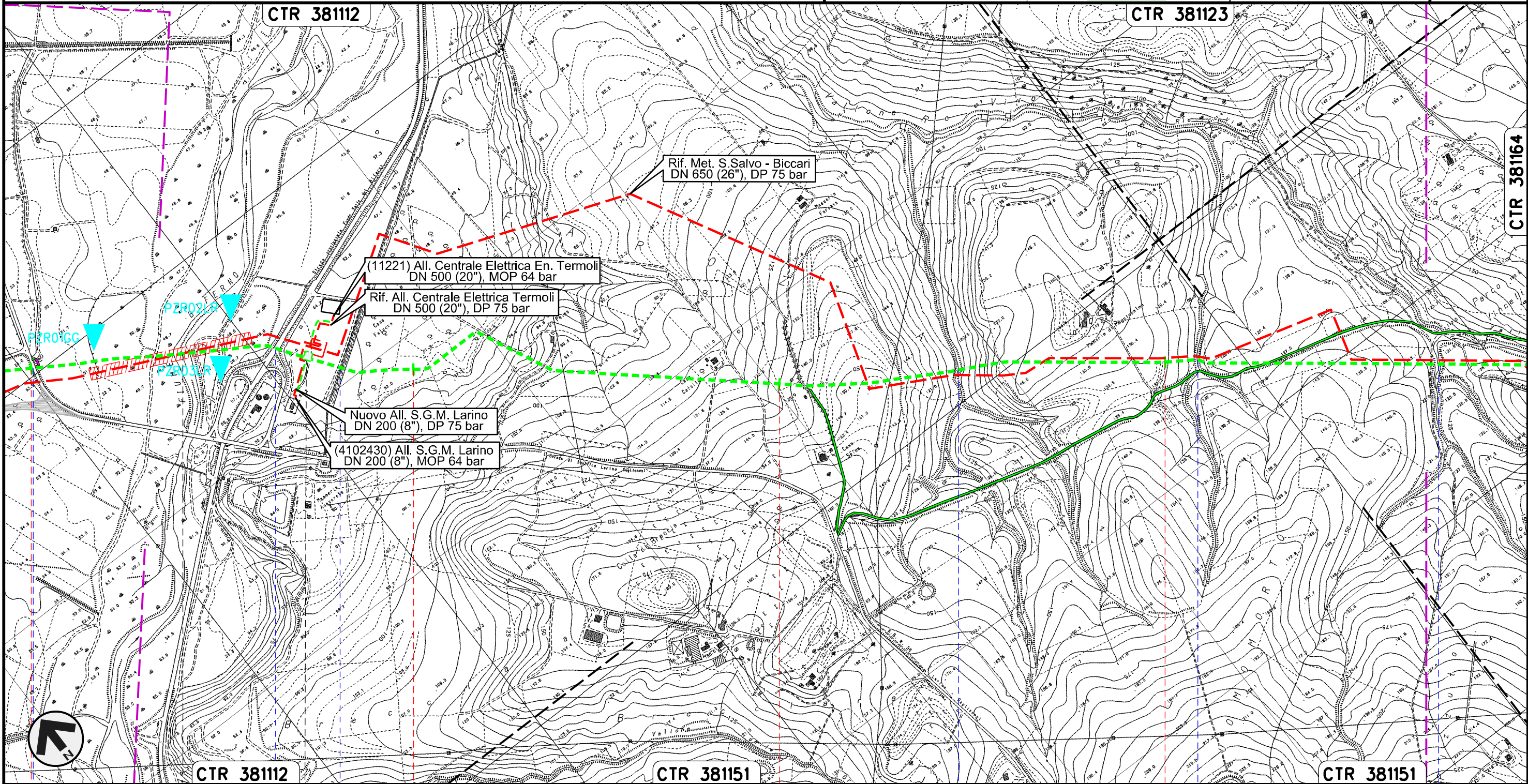
22 MONTECILFONE 23 PALATA 24 MONTECILFONE 25 CAMPOBASSO 26 GUGLIONESI

S.P. n.150 S.P. n.80

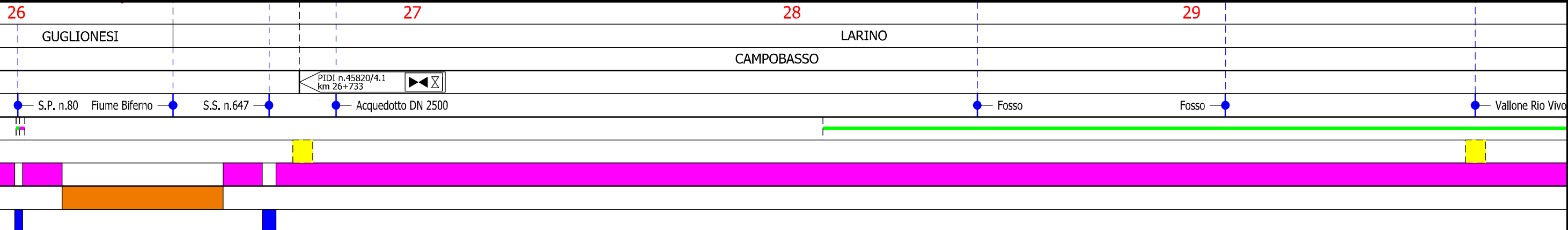
METANODOTTO SAN SALVO - BICCARI
DN 500 (20"), MOP 64 bar

Rimozione Condotta Esistente
LOCALIZZAZIONE AREE TEST PER IL MONITORAGGIO

01	21.12.18	EMISSIONE PER INTEGRAZIONE SIA	CAMILLONI	PORTAVIA	CAPRIOTTI
00	30.11.17	EMISSIONE	DEL VECCHIO	CECCONI	CAPRIOTTI
INDICE	DATA	R E V I S I O N I			ELABORATO
		VERIFICATO			APPROVATO
			Dis. PG-PMA-313		Foglio 9 di 25
			Comm. NR /17076		Scala 1:10000



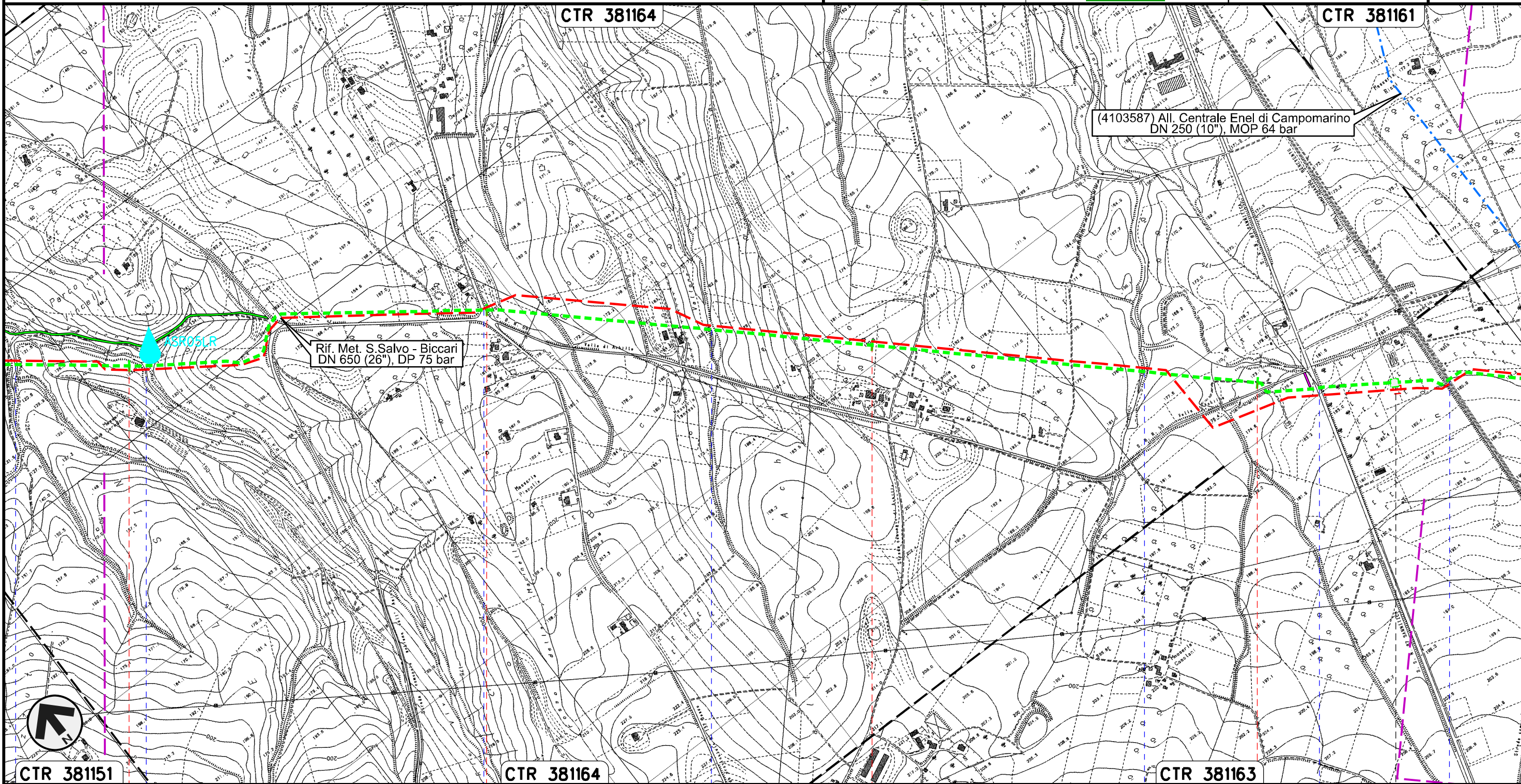
Il presente disegno e' di proprieta' aziendale - La Societa' tutelera' i propri diritti a termine di legge.



METANODOTTO SAN SALVO - BICCARI
DN 500 (20"), MOP 64 bar

Rimozione Condotta Esistente
LOCALIZZAZIONE AREE TEST PER IL MONITORAGGIO

01	21.12.18	EMISSIONE PER INTEGRAZIONE SIA	CAMILLONI	PORTAVIA	CAPRIOTTI	Foglio 10 di 25 Scala 1:10000
00	30.11.17	EMISSIONE	DEL VECCHIO	CECCONI	CAPRIOTTI	
INDICE	DATA	R E V I S I O N I	ELABORATO	VERIFICATO	APPROVATO	
			Dis. PG-PMA-313			Comm. NR /17076



Il presente disegno e' di proprieta' aziendale - La Societa' tutelera' i propri diritti a termine di legge.

CTR 381151 30 31 CTR 381164 32 33 CTR 381163

LARINO
CAMPOBASSO

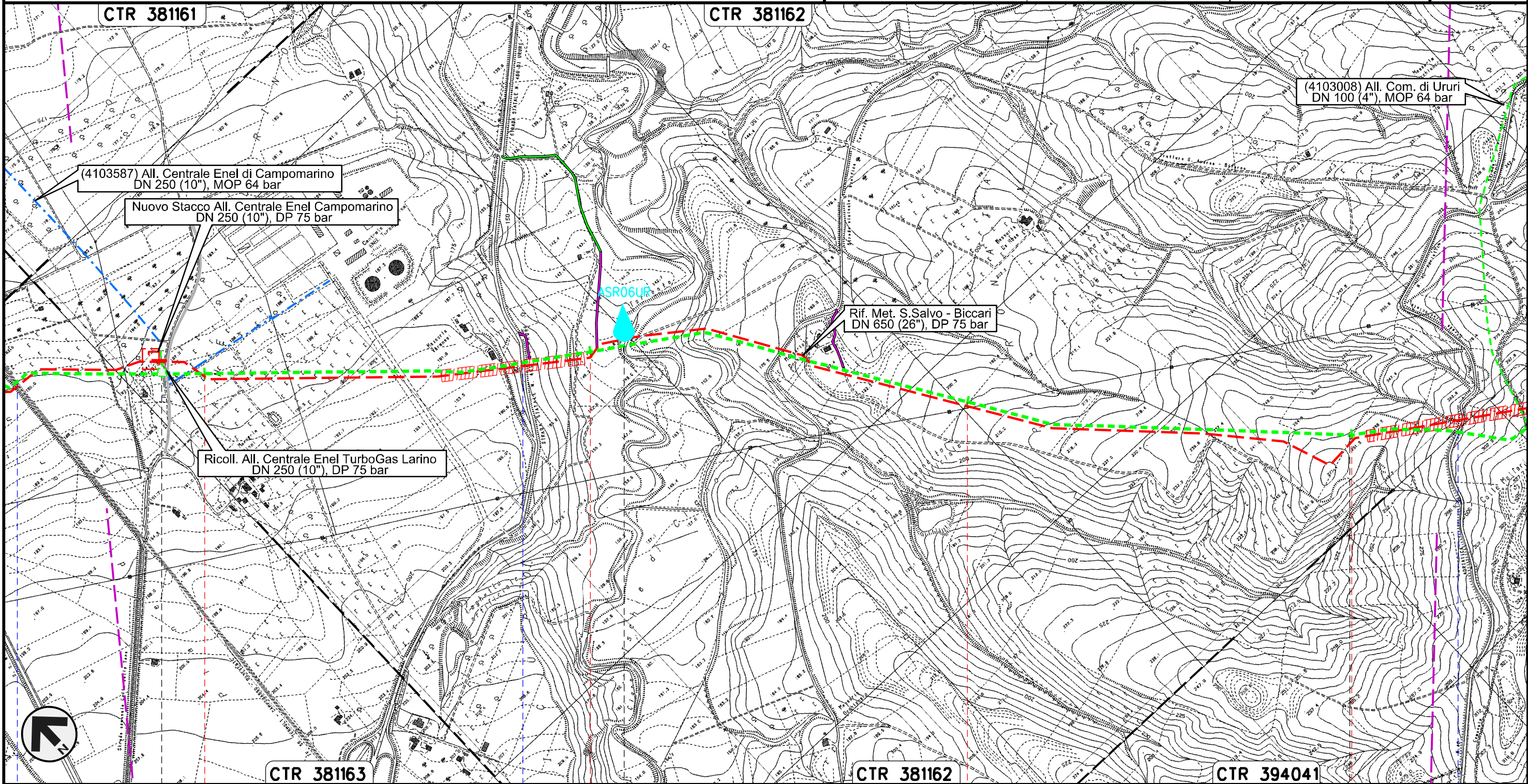
Vallone Rio Vivo S.P. n.137 Vallone Francesca Fosso Pisciarellò S.S.n.87 Campobasso-Benevento FS Termoli

PIL n.45820/4.2
km 33+419


METANODOTTO SAN SALVO - BICCARI
DN 500 (20"), MOP 64 bar

Rimozione Condotta Esistente
LOCALIZZAZIONE AREE TEST PER IL MONITORAGGIO

01	21.12.18	EMISSIONE PER INTEGRAZIONE SIA	CAMILLONI	PORTAVIA	CAPRIOTTI
00	30.11.17	EMISSIONE	DEL VECCHIO	CECCONI	CAPRIOTTI
INDICE	DATA	R E V I S I O N I			ELABORATO
					
			Dis. PG-PMA-313		Foglio 11 di 25
			Comm. NR /17076		Scala 1:10000



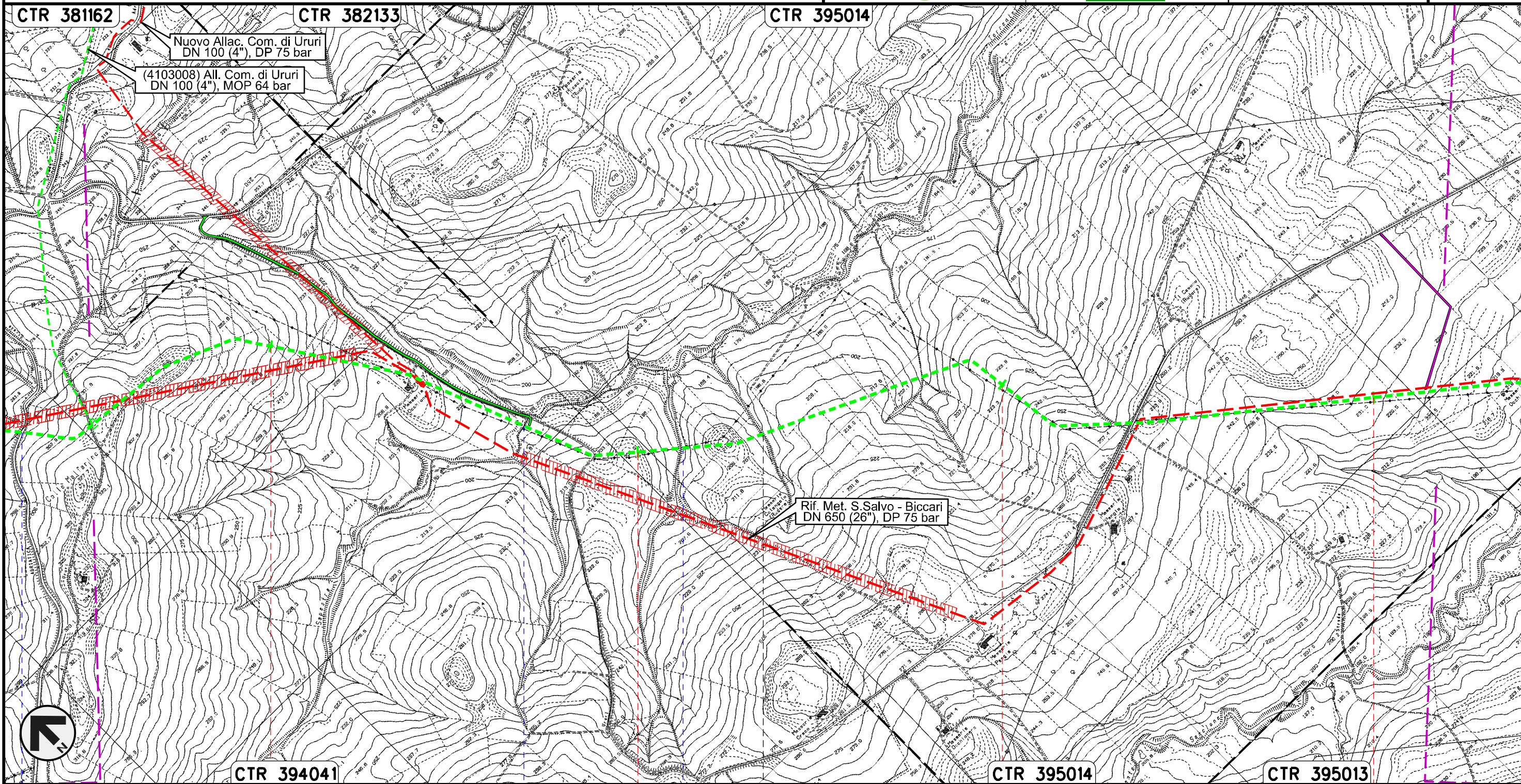
Il presente disegno e' di proprieta' aziendale - La Societa' tutelera' i propri diritti a termine di legge.



METANODOTTO SAN SALVO - BICCARI
DN 500 (20"), MOP 64 bar

Rimozione Condotta Esistente
LOCALIZZAZIONE AREE TEST PER IL MONITORAGGIO

01	21.12.18	EMISSIONE PER INTEGRAZIONE SIA	CAMILLONI	PORTAVIA	CAPRIOTTI	Foglio 12 di 25 Scala 1:10000
00	30.11.17	EMISSIONE	DEL VECCHIO	CECCONI	CAPRIOTTI	
INDICE	DATA	R E V I S I O N I	ELABORATO	VERIFICATO	APPROVATO	
			Dis. PG-PMA-313			
			Comm. NR /17076			



Il presente disegno e' di proprieta' aziendale - La Societa' tutelera' i propri diritti a termine di legge.



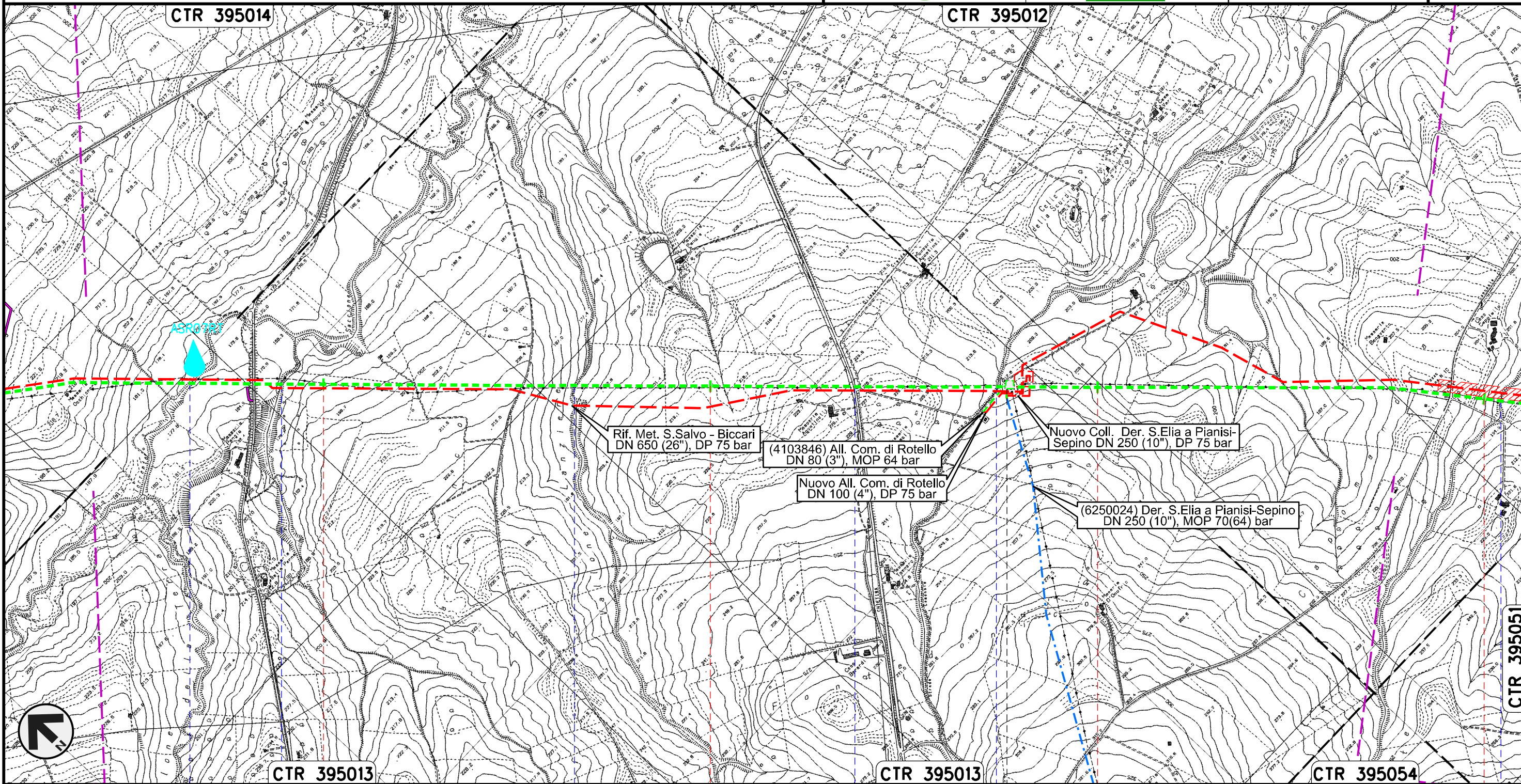
38	39	40	41
MONTORIO NEI FRENTANI		CAMPOBASSO	
S.P. n.40 Adriatica		Torrente Sapestra	
		Fosso	

METANODOTTO SAN SALVO - BICCARI
DN 500 (20"), MOP 64 bar


Rimozione Condotta Esistente
LOCALIZZAZIONE AREE TEST PER IL MONITORAGGIO

01	21.12.18	EMISSIONE PER INTEGRAZIONE SIA	CAMILLONI	PORTAVIA	CAPRIOTTI
00	30.11.17	EMISSIONE	DEL VECCHIO	CECCONI	CAPRIOTTI
INDICE	DATA	REVISIONI	ELABORATO	VERIFICATO	APPROVATO
			Dis. PG-PMA-313		
			Comm. NR /17076		

Foglio
13
di 25
Scala
1:10000



Il presente disegno e' di proprieta' aziendale - La Societa' tutelera' i propri diritti a termine di legge.

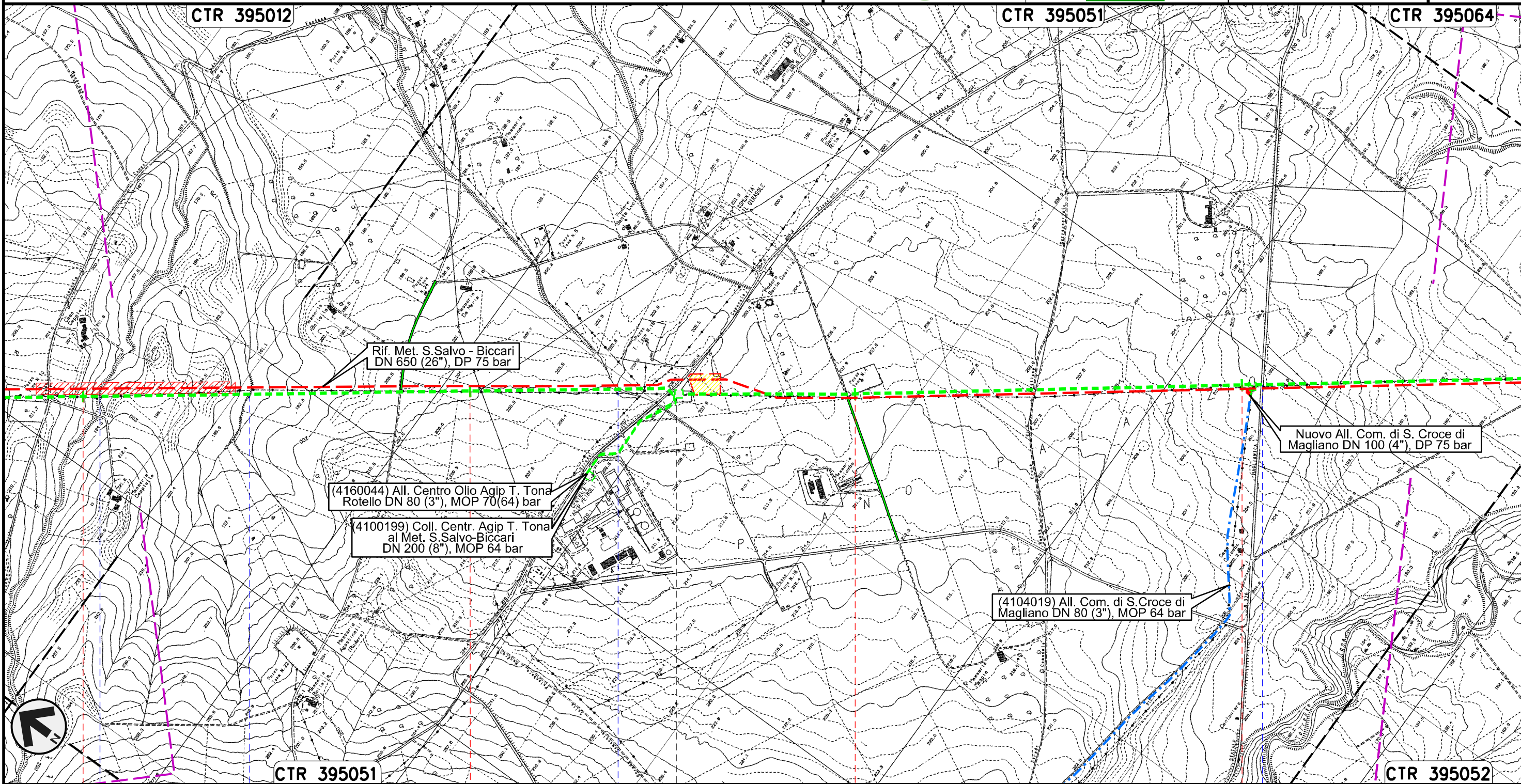


METANODOTTO SAN SALVO - BICCARI
DN 500 (20"), MOP 64 bar

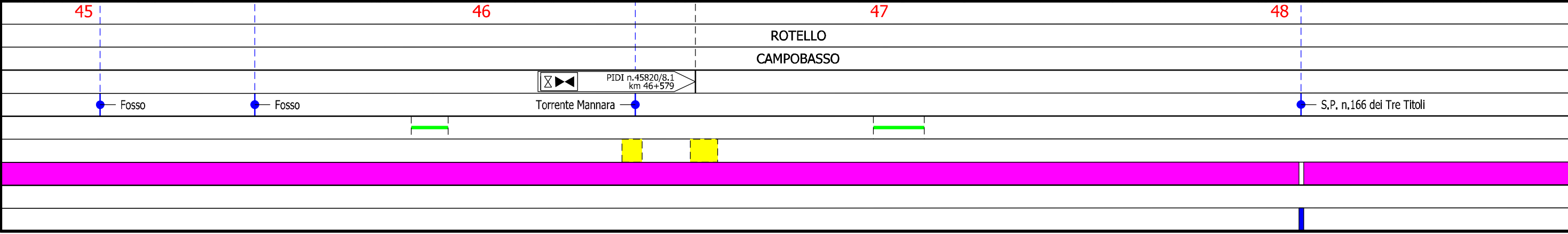
Rimozione Condotta Esistente
LOCALIZZAZIONE AREE TEST PER IL MONITORAGGIO

01	21.12.18	EMISSIONE PER INTEGRAZIONE SIA	CAMILLONI	PORTAVIA	CAPRIOTTI		
00	30.11.17	EMISSIONE	DEL VECCHIO	CECCONI	CAPRIOTTI		
INDICE	DATA	R E V I S I O N I			ELABORATO	VERIFICATO	APPROVATO
snam			Enereco			Dis. PG-PMA-313	
						Comm. NR /17076	

Foglio
14
di 25
Scala
1:10000



Il presente disegno e' di proprieta' aziendale - La Societa' tutelera' i propri diritti a termine di legge.

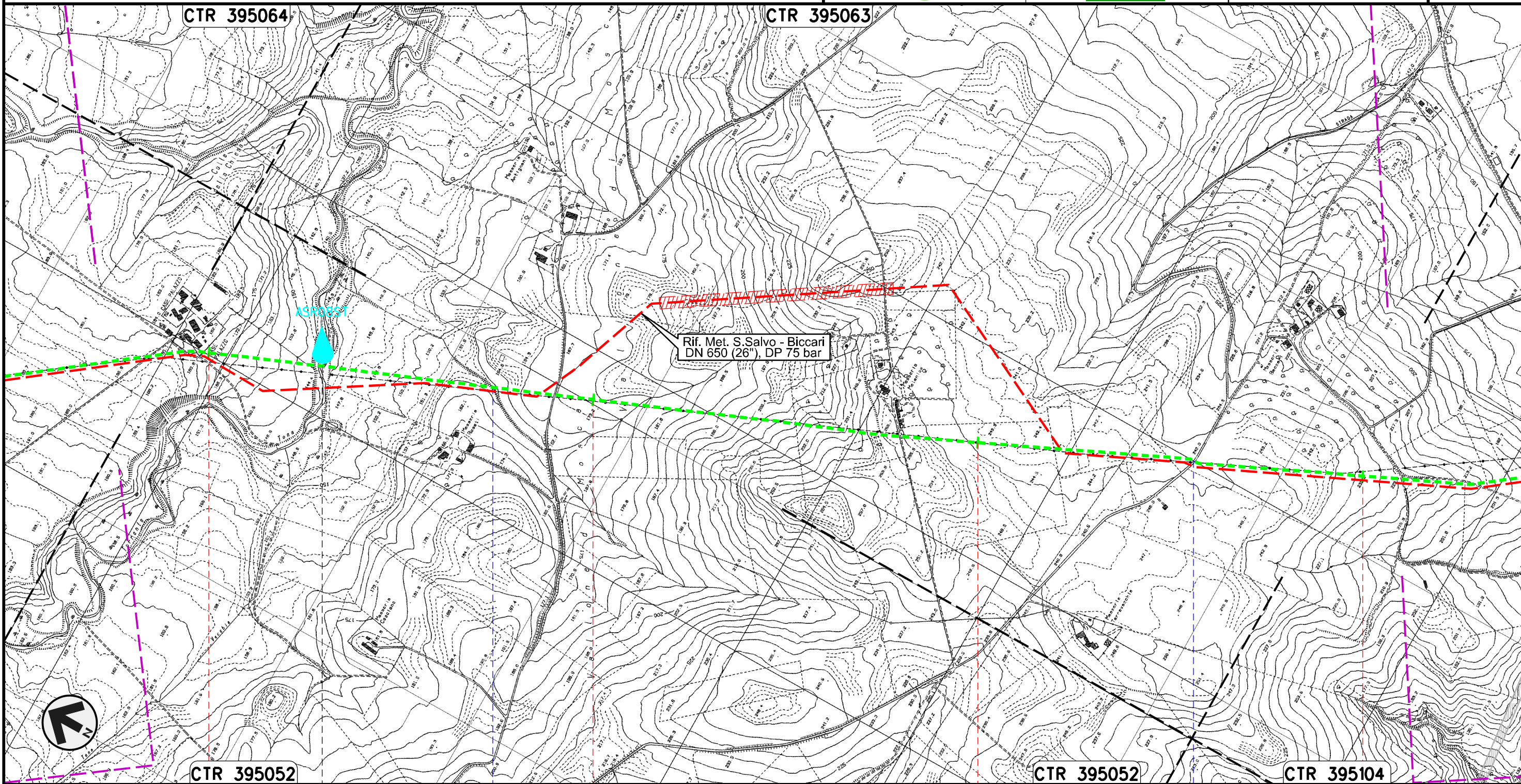


METANODOTTO SAN SALVO - BICCARI
DN 500 (20"), MOP 64 bar

Rimozione Condotta Esistente
LOCALIZZAZIONE AREE TEST PER IL MONITORAGGIO

01	21.12.18	EMISSIONE PER INTEGRAZIONE SIA	CAMILLONI	PORTAVIA	CAPRIOTTI
00	30.11.17	EMISSIONE	DEL VECCHIO	CECCONI	CAPRIOTTI
INDICE	DATA	R E V I S I O N I	ELABORATO	VERIFICATO	APPROVATO
			Dis. PG-PMA-313		
			Comm. NR /17076		

Foglio
15
di 25
Scala
1:10000




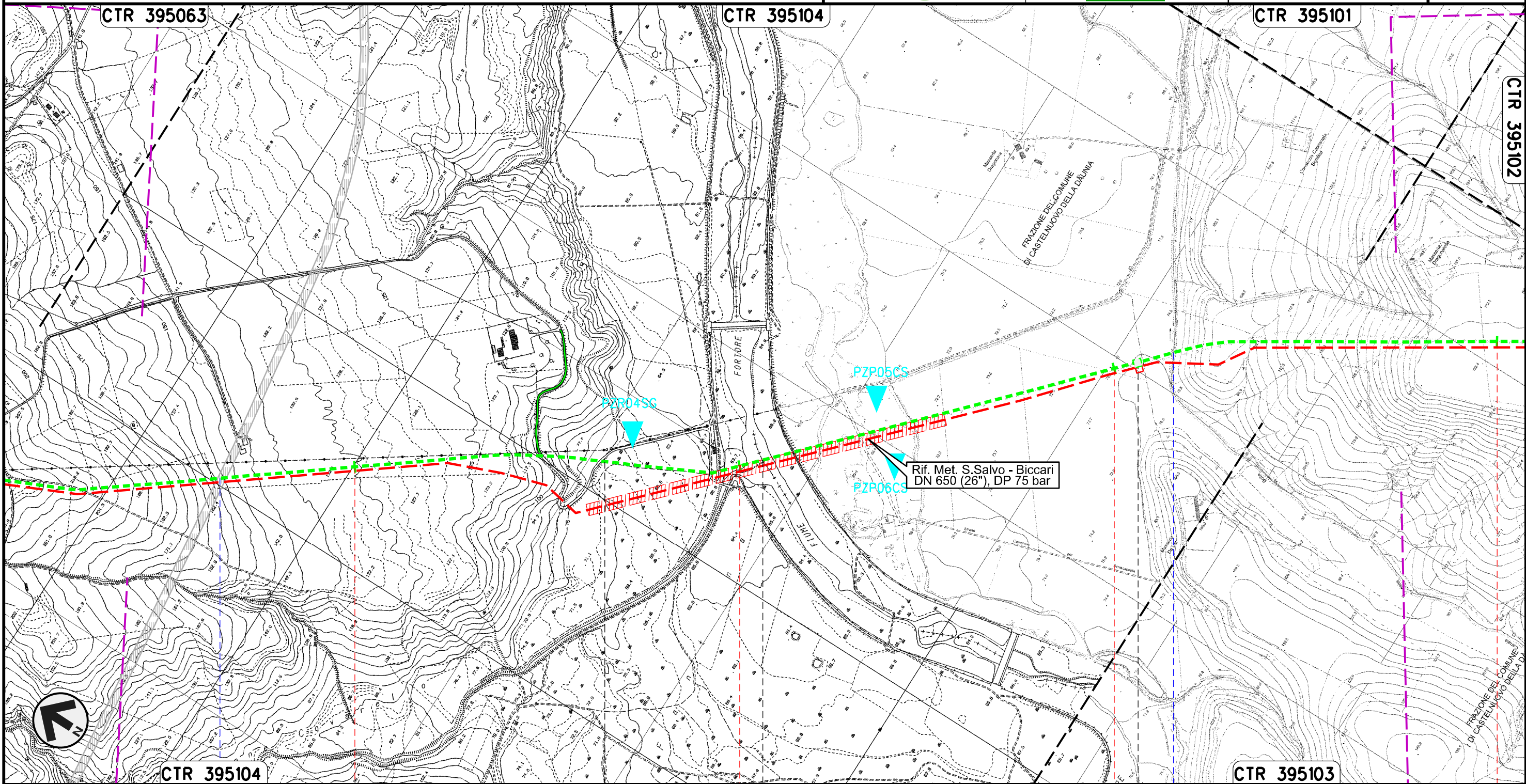
Il presente disegno e' di proprieta' aziendale - La Societa' tutelera' i propri diritti a termine di legge.

49	50	51	52
ROTELLO	CAMPOBASSO	SANTA CROCE DI MAGLIANO	
Torrente Tona	Vallone di Mosca	S.P. n.118	

METANODOTTO SAN SALVO - BICCARI
DN 500 (20"), MOP 64 bar

Rimozione Condotta Esistente
LOCALIZZAZIONE AREE TEST PER IL MONITORAGGIO

01	21.12.18	EMISSIONE PER INTEGRAZIONE SIA	CAMILLONI	PORTAVIA	CAPRIOTTI
00	30.11.17	EMISSIONE	DEL VECCHIO	CECCONI	CAPRIOTTI
INDICE	DATA	R E V I S I O N I			ELABORATO
					
			Dis. PG-PMA-313		Foglio 16 di 25
			Comm. NR /17076		Scala 1:10000

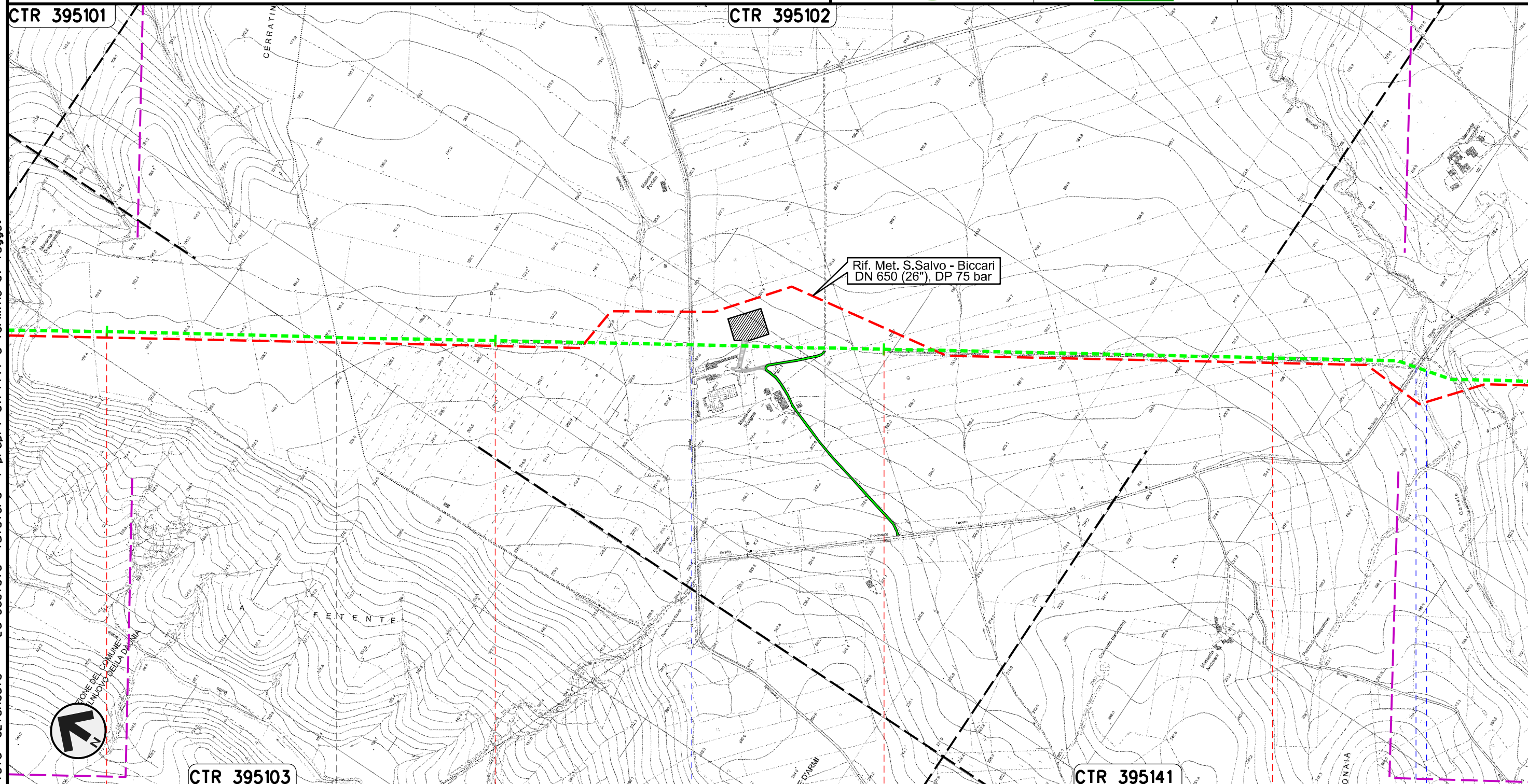


Il presente disegno e' di proprieta' aziendale - La Societa' tutelera' i propri diritti a termine di legge.

METANODOTTO SAN SALVO - BICCARI
DN 500 (20"), MOP 64 bar

Rimozione Condotta Esistente
LOCALIZZAZIONE AREE TEST PER IL MONITORAGGIO

01	21.12.18	EMISSIONE PER INTEGRAZIONE SIA	CAMILLONI	PORTAVIA	CAPRIOTTI
00	30.11.17	EMISSIONE	DEL VECCHIO	CECCONI	CAPRIOTTI
INDICE	DATA	R E V I S I O N I			ELABORATO
			VERIFICATO	APPROVATO	
			Dis. PG-PMA-313		Foglio 17 di 25
			Comm. NR /17076		Scala 1:10000



Il presente disegno e' di proprieta' aziendale - La Societa' tutelera' i propri diritti a termine di legge.

56	57	58	59
CASTELNUOVO DELLA DAUNIA		CASALVECCHIO DI PUGLIA	
FOGGIA			
		S.P. n.11	S.P. n.8 - Canale Finocchito

METANODOTTO SAN SALVO - BICCARI
DN 500 (20"), MOP 64 bar

Rimozione Condotta Esistente
LOCALIZZAZIONE AREE TEST PER IL MONITORAGGIO

01	21.12.18	EMISSIONE PER INTEGRAZIONE SIA	CAMILLONI	PORTAVIA	CAPRIOTTI
00	30.11.17	EMISSIONE	DEL VECCHIO	CECCONI	CAPRIOTTI
INDICE	DATA	R E V I S I O N I			
		ELABORATO	VERIFICATO	APPROVATO	

Foglio
18
di 25
Scala
1:10000

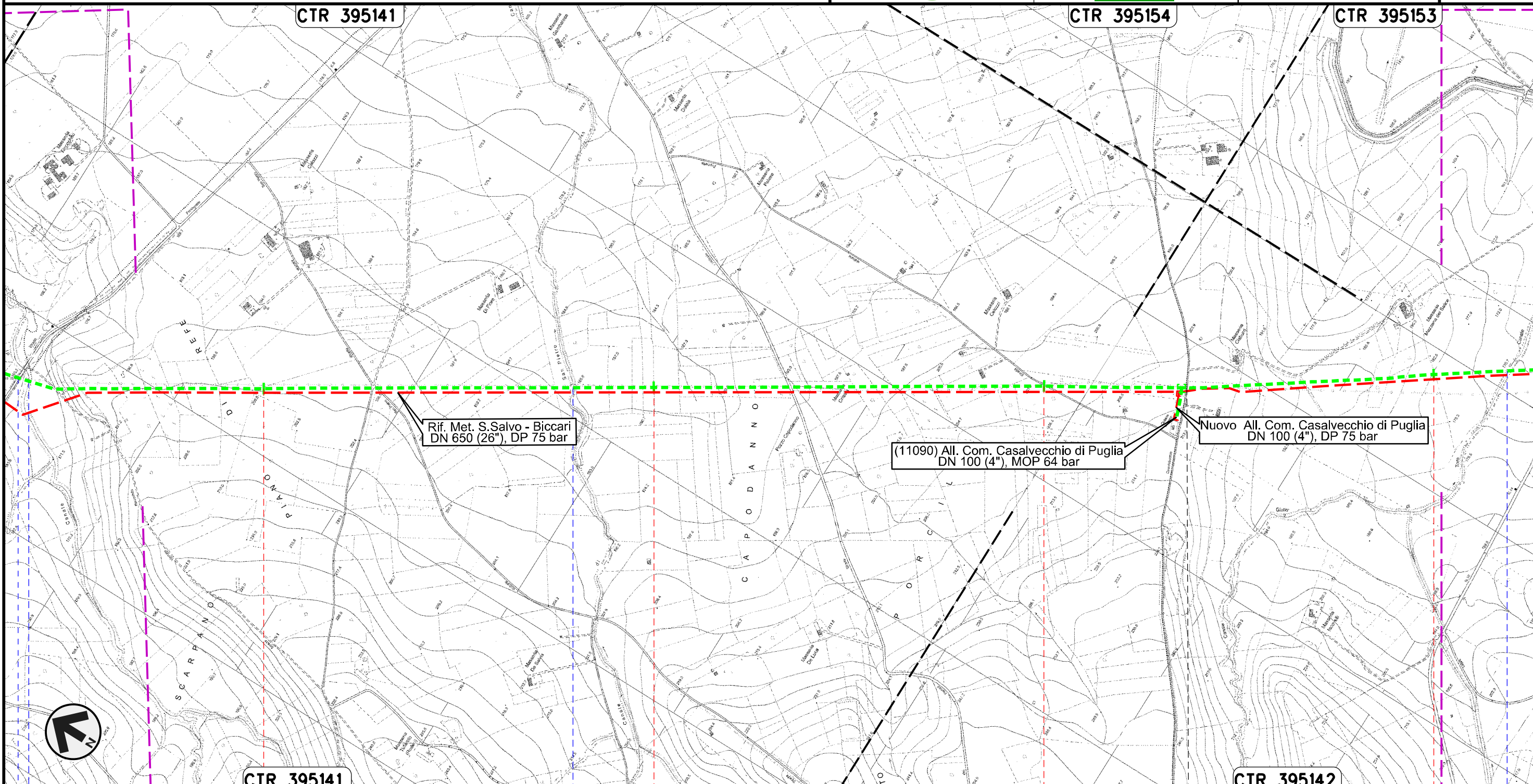


Dis. PG-PMA-313
Comm. NR /17076

CTR 395141

CTR 395154

CTR 395153



CTR 395141

CTR 395142

60

61

62

63

CASALVECCHIO DI PUGLIA

FOGGIA

CASTELNUOVO DELLA DAUNIA

Canale Finocchito
S.P. n.8

Canale San Pietro

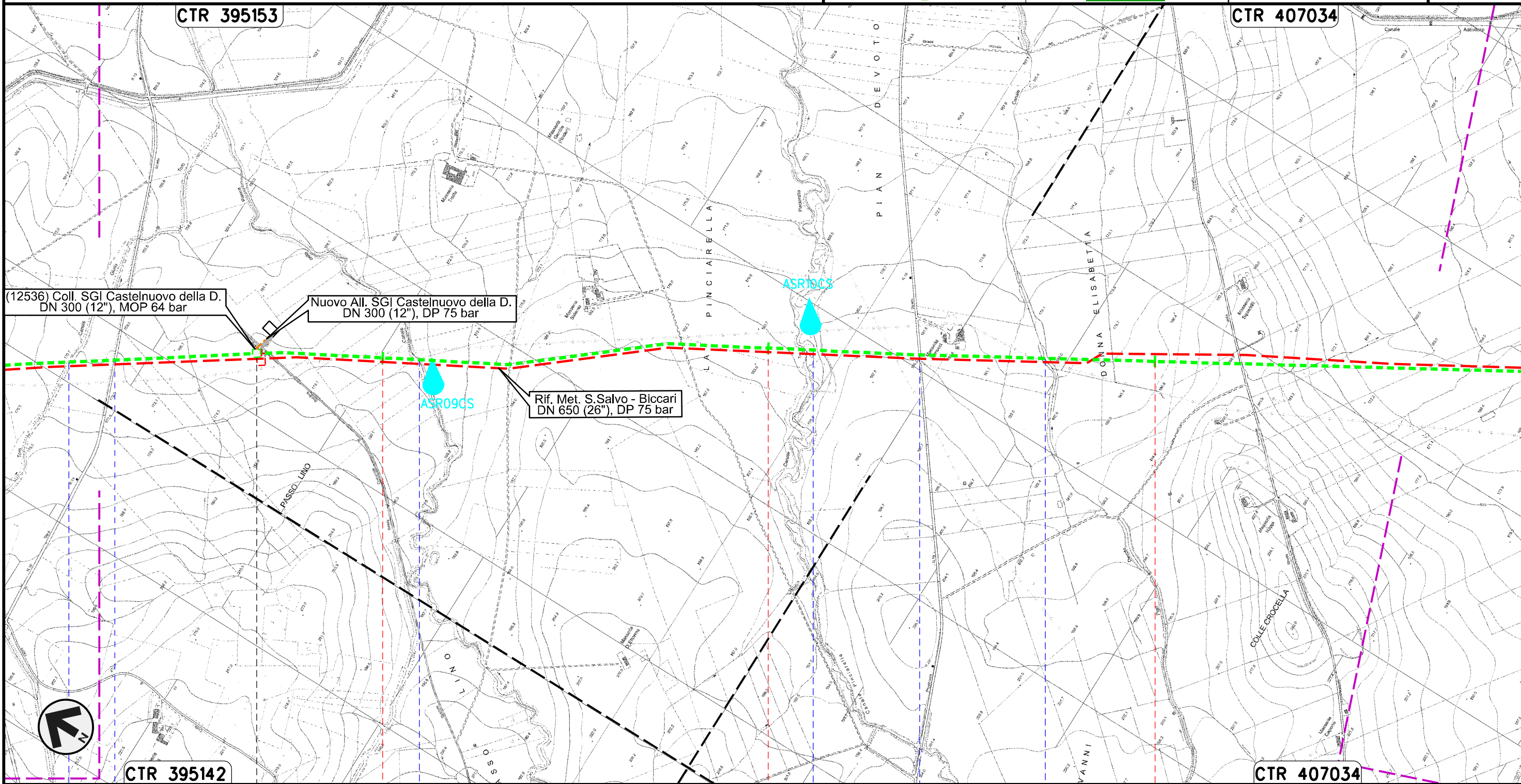
Canale Giulio Toro

Il presente disegno e' di proprieta' aziendale - La Societa' tutelera' i propri diritti a termine di legge.

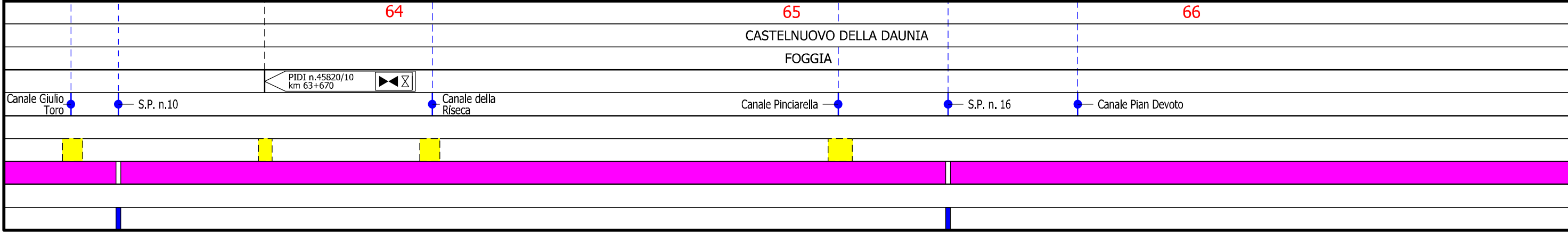
METANODOTTO SAN SALVO - BICCARI
DN 500 (20"), MOP 64 bar

Rimozione Condotta Esistente
LOCALIZZAZIONE AREE TEST PER IL MONITORAGGIO

01	21.12.18	EMISSIONE PER INTEGRAZIONE SIA	CAMILLONI	PORTAVIA	CAPRIOTTI	Foglio 19 di 25 Scala 1:10000
00	30.11.17	EMISSIONE	DEL VECCHIO	CECCONI	CAPRIOTTI	
INDICE	DATA	REVISIONI	ELABORATO	VERIFICATO	APPROVATO	
			Dis. PG-PMA-313			
			Comm. NR /17076			



Il presente disegno e' di proprieta' aziendale - La Societa' tutelera' i propri diritti a termine di legge.

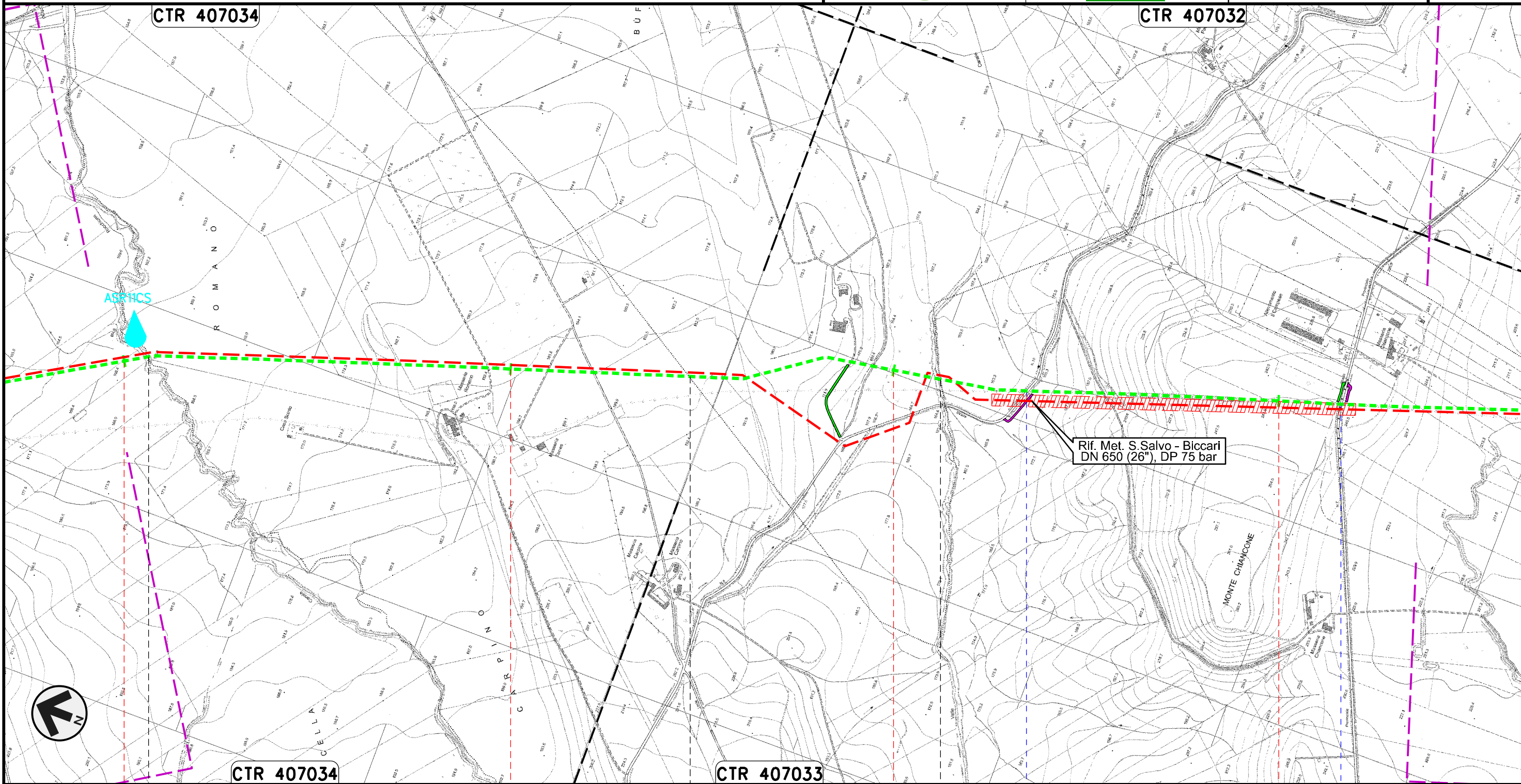


METANODOTTO SAN SALVO - BICCARI
DN 500 (20"), MOP 64 bar

Rimozione Condotta Esistente
LOCALIZZAZIONE AREE TEST PER IL MONITORAGGIO

01	21.12.18	EMISSIONE PER INTEGRAZIONE SIA	CAMILLONI	PORTAVIA	CAPRIOTTI
00	30.11.17	EMISSIONE	DEL VECCHIO	CECCONI	CAPRIOTTI
INDICE	DATA	R E V I S I O N I			ELABORATO
					VERIFICATO
					APPROVATO
			Dis. PG-PMA-313		
			Comm. NR /17076		

Foglio
20
di 25
Scala
1:10000



Il presente disegno e' di proprieta' aziendale - La Societa' tutelera' i propri diritti a termine di legge.

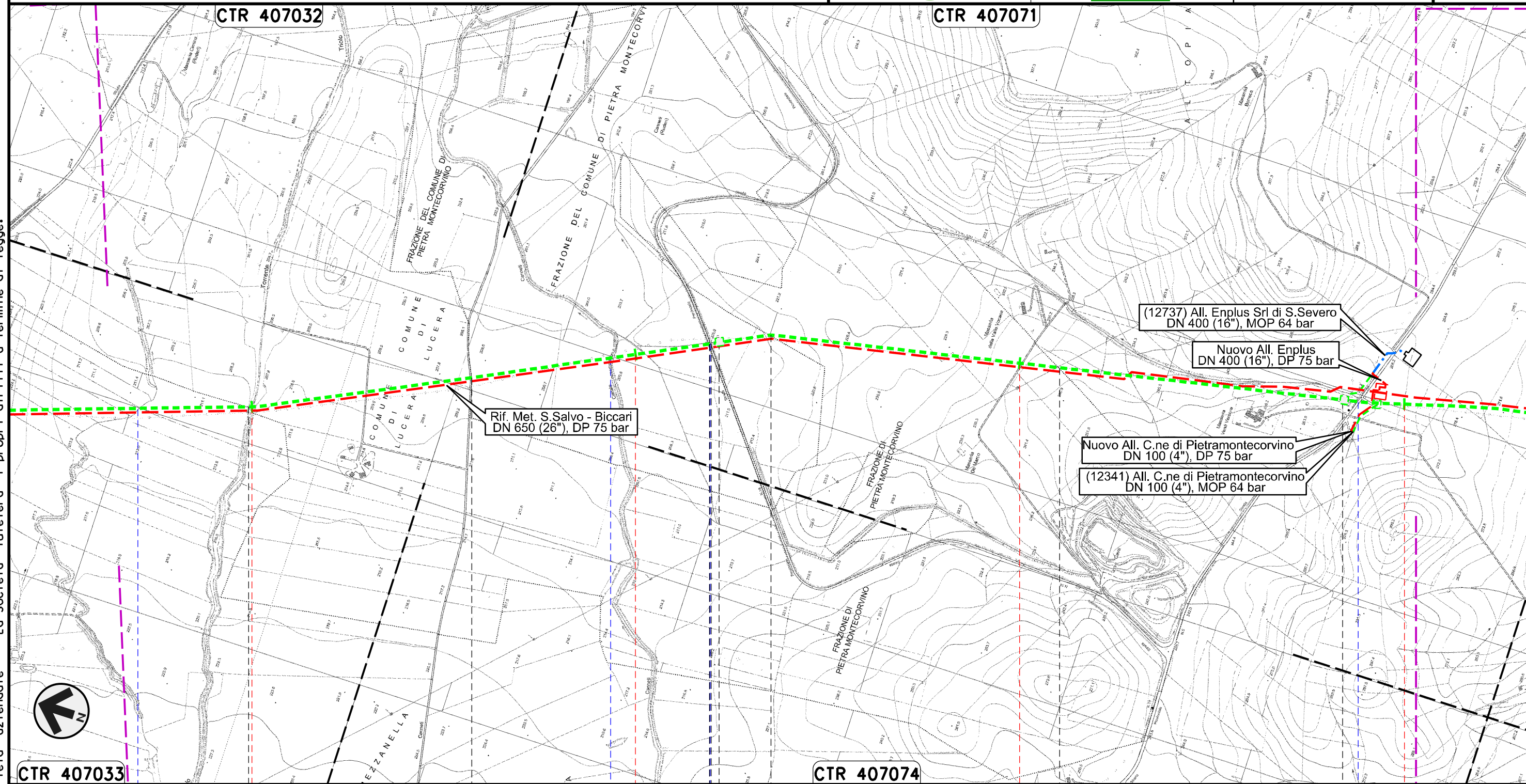
67	68	69	70
CASTELNUOVO DELLA DAUNIA	PIETRAMONTECORVINO	LUCERA FOGGIA	PIETRAMONTECORVINO
● Canale Rocchione		● Canale della Valle	● S.P. n.6
			● S.P. n.7

METANODOTTO SAN SALVO - BICCARI
DN 500 (20"), MOP 64 bar

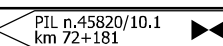

Rimozione Condotta Esistente
LOCALIZZAZIONE AREE TEST PER IL MONITORAGGIO

01	21.12.18	EMMISSIONE PER INTEGRAZIONE SIA	CAMILLONI	PORTAVIA	CAPRIOTTI		
00	30.11.17	EMMISSIONE	DEL VECCHIO	CECCONI	CAPRIOTTI		
INDICE	DATA	R E V I S I O N I			ELABORATO	VERIFICATO	APPROVATO
 			Dis. PG-PMA-313				
			Comm. NR /17076				

Foglio
21
di 25
Scala
1:10000



Il presente disegno e' di proprieta' aziendale - La Societa' tutelera' i propri diritti a termine di legge.

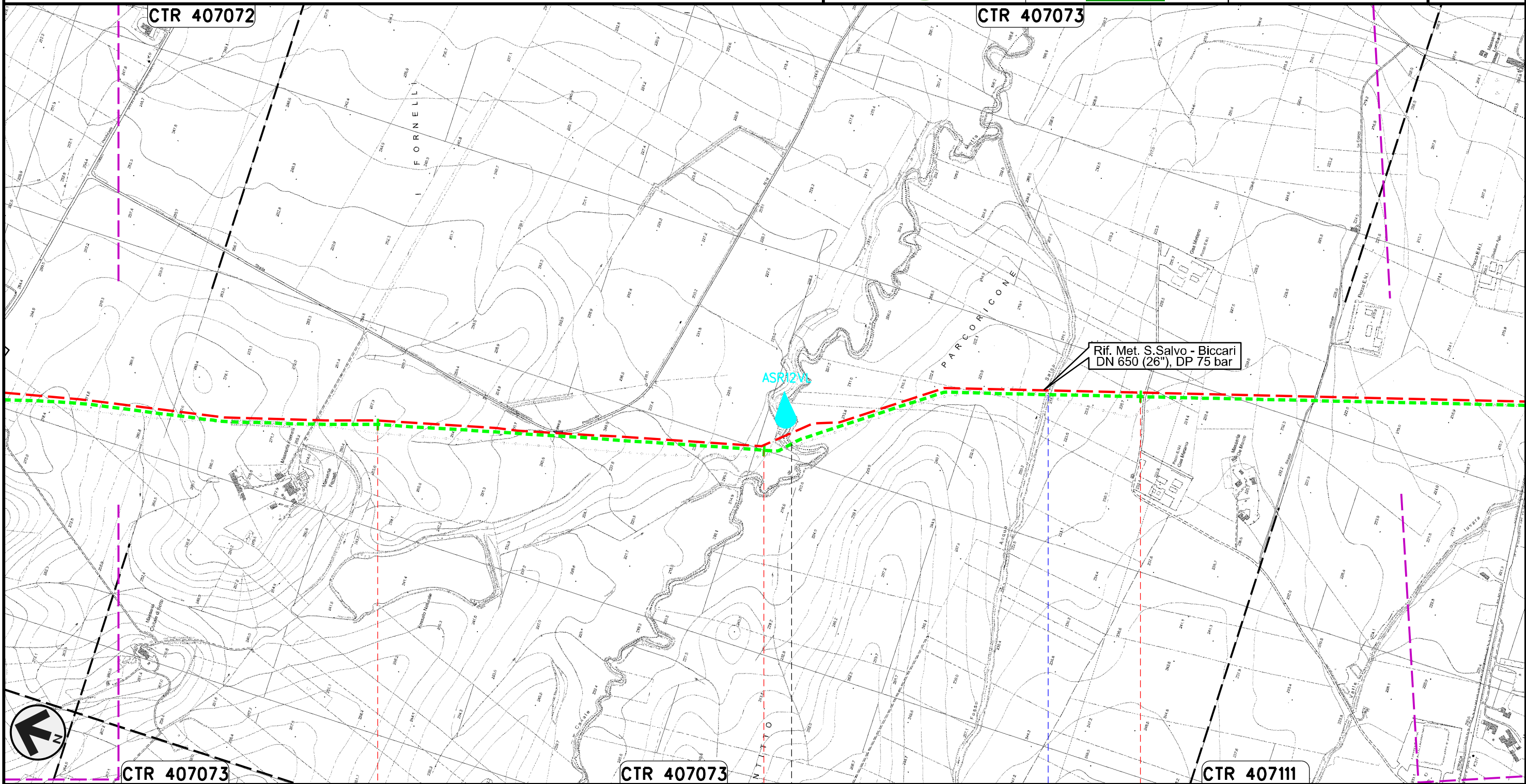
CTR 407033		71	72	73	74	CTR 407074
PIETRAMONTECORVINO		LUCERA		PIETRAMONTECORVINO		
FOGGIA						
 PIL n.45820/10.1 km 72+181		 PIDI n.45820/10.2 km 73+790				
Torrente Triolo	Torrente Triolo II		Canale Canneti	S.P. n.18		S.P. n.5

METANODOTTO SAN SALVO - BICCARI
DN 500 (20"), MOP 64 bar

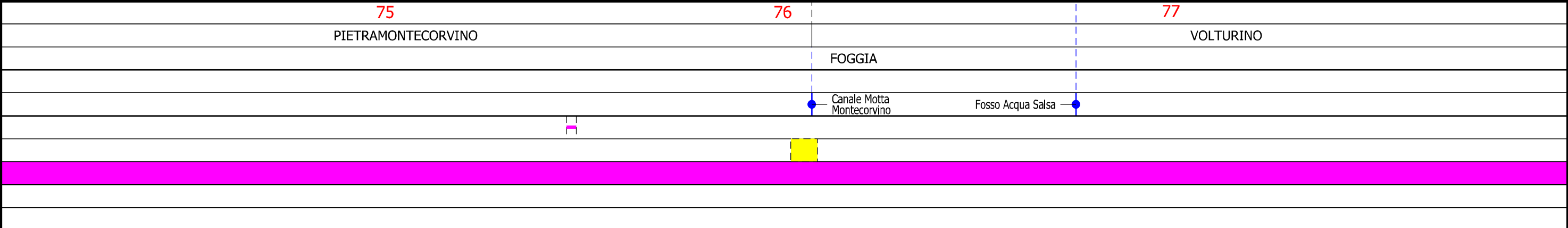
Rimozione Condotta Esistente
LOCALIZZAZIONE AREE TEST PER IL MONITORAGGIO

01	21.12.18	EMISSIONE PER INTEGRAZIONE SIA	CAMILLONI	PORTAVIA	CAPRIOTTI
00	30.11.17	EMISSIONE	DEL VECCHIO	CECCONI	CAPRIOTTI
INDICE	DATA	R E V I S I O N I			ELABORATO
					
			Dis. PG-PMA-313		APPROVATO
			Comm. NR /17076		

Foglio
22
di 25
Scala
1:10000



Il presente disegno e' di proprieta' aziendale - La Societa' tutelera' i propri diritti a termine di legge.

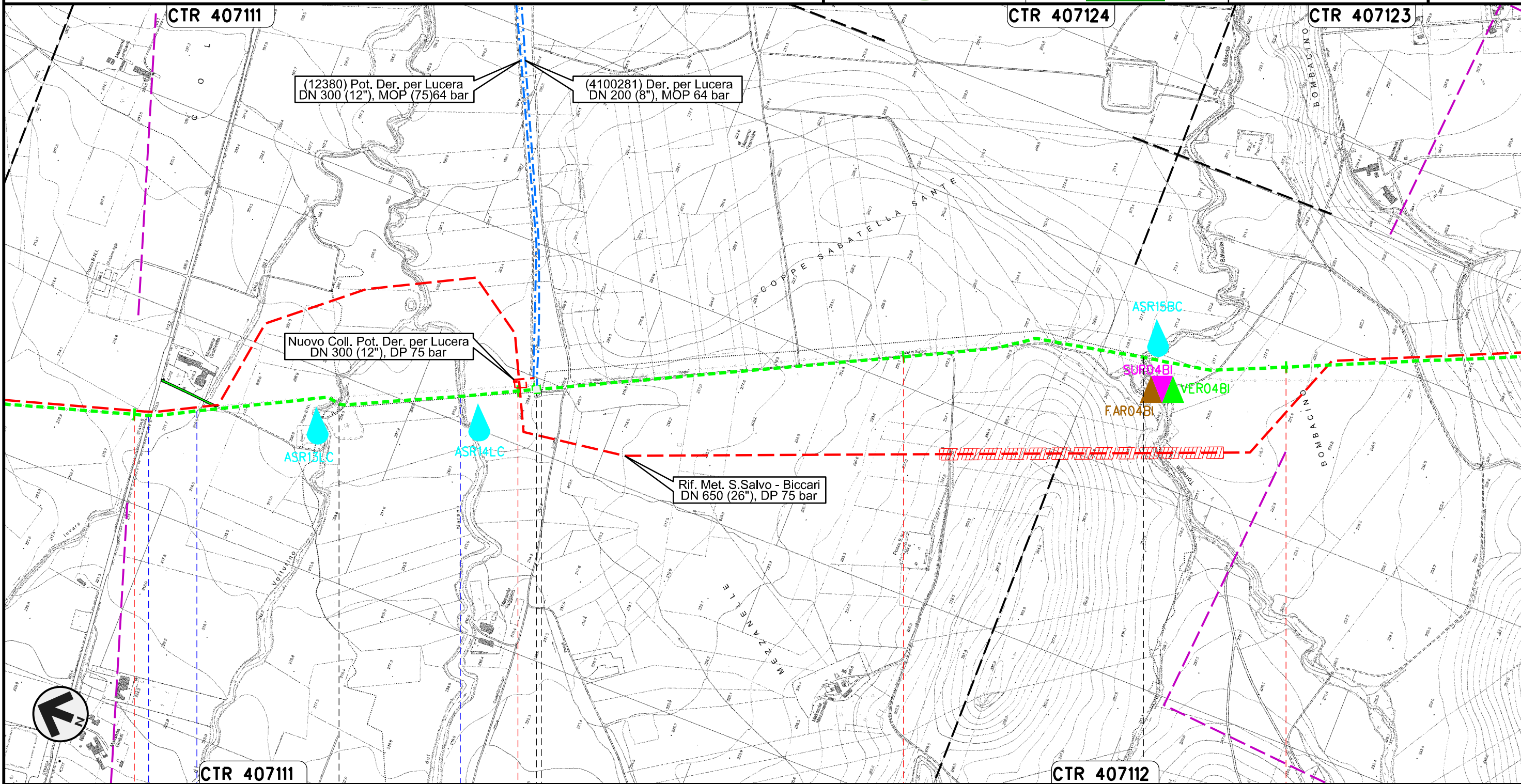


METANODOTTO SAN SALVO - BICCARI
DN 500 (20"), MOP 64 bar

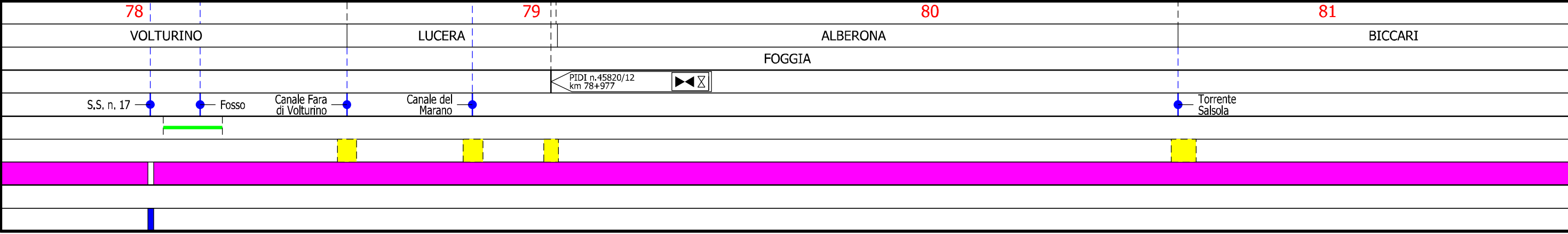
Rimozione Condotta Esistente
LOCALIZZAZIONE AREE TEST PER IL MONITORAGGIO

01	21.12.18	EMISSIONE PER INTEGRAZIONE SIA	CAMILLONI	PORTAVIA	CAPRIOTTI
00	30.11.17	EMISSIONE	DEL VECCHIO	CECCONI	CAPRIOTTI
INDICE	DATA	REVISIONI	ELABORATO	VERIFICATO	APPROVATO
			Dis. PG-PMA-313		
			Comm. NR /17076		

Foglio
23
di 25
Scala
1:10000



Il presente disegno e' di proprieta' aziendale - La Societa' tutelera' i propri diritti a termine di legge.



Rimozione Condotta Esistente
LOCALIZZAZIONE AREE TEST PER IL MONITORAGGIO



Dis. PG-PMA-313
Comm. NR /17076

LEGENDA

SIMBOLOGIA CARTOGRAFICA

- | | | | |
|--|--|--|---|
| | Metanodotti da porre fuori esercizio e rimuovere | | Impianti di linea da porre fuori esercizio e rimuovere |
| | Metanodotti in progetto | | Impianti di linea in progetto |
| | Metanodotti in esercizio | | Impianti di linea su rete in esercizio |
| | Altre condotte di terzi | | Gallerie, Tunnel, Mini-Microtunnel, Raise Boring e T.O.C. |
| | Aree impianti stacco-terminale in progetto | | Depositi temporanei |
| | Aree impianti stacco-terminale esistenti | | Strade di accesso provvisorio |
| | Limite sovrapposizione fogli | | Nuova viabilita' |
| | Adeguamento strade esistenti | | Viabilita' in programma |
| | | | Condotta S.G.I. (in progetto) |

SIMBOLOGIA MECCANICA

- Punto di intercettazione di linea (P.I.L.)
- Punto di intercettazione di derivazione importante (P.I.D.I.)
- Punto di intercettazione di derivazione semplice con stacco da P.I.L. (P.I.D.S.)
- Punto di intercettazione e derivazione semplice con stacco da Linea (P.I.D.S.)
- Punto di intercettazione con discaggio di allacciamento (P.I.D.A.)
- Punto predisposto per il discaggio di allacciamento (P.P.D.A.)
- Punto di sezionamento elettrico terminale (P.S.E.T.)
- Stazione predisposta per lancio e ricevimento PIG
- Impianto di riduzione/egolazione della pressione

SIMBOLOGIA TEMATICA

- PUNTI DI MONITORAGGIO AMBIENTE IDRICO - ACQUE SUPERFICIALI
- PUNTI DI MONITORAGGIO AMBIENTE IDRICO - ACQUE SOTTERRANEE
- PUNTI DI MONITORAGGIO SUOLO E SOTTOSUOLO
- PUNTI DI MONITORAGGIO VEGETAZIONE, FLORA
- PUNTI DI MONITORAGGIO FAUNA ED ECOSISTEMI
- PUNTI DI MONITORAGGIO RUMORE
- PUNTI DI MONITORAGGIO ATMOSFERA

Nota:

Per ogni punto di monitoraggio si e' coniato un codice identificativo cosi' strutturato:

XXZNNYY

dove:

XX rappresenta la componente ambientale monitorata:

- AS = Acque superficiali
- PZ = Piezometri (Acque profonde)
- SU = Suolo e sottosuolo
- VE = Vegetazione e flora
- FA = Fauna ed ecosistemi
- RU = Rumore
- AT = Atmosfera

Z indica se il monitoraggio e' eseguito per le condotte in progetto o in dismissione:

- P = condotte in progetto
- R = condotte in rimozione

NN e' il numero progressivo del punto di monitoraggio per ogni componente ambientale YY e' il codice identificativo del comune in cui e' stato individuato il punto di monitoraggio:

- ALBERONA = AL
- BICCARI = BC
- CASALVECCHIO DI PUGLIA = CL
- CASTELNUOVO DELLA DAUNIA = CS
- CUPELLO = CP
- GUGLIONESI = GG
- LARINO = LR
- LENTELLA = LN
- LUCERA = LC
- MAFALDA = MF

- MONTECILFONE = MT
- MONTENERO DI BISACCIA = MN
- MONTORIO NEI FRENTANI = MR
- PALATA = PL
- PIETRAMONTECORVINO = PT
- ROTELLO = RT
- SAN GIULIANO DI PUGLIA = SG
- SATA CROCE DI MAGLIANO = ST
- URURI = UR
- VOLTURINO = VL

Il presente disegno e' di proprieta' aziendale - La Societa' tutelera' i propri diritti a termine di legge.

Progressiva chilometrica	N.	
Comuni		
Province		
Impianti	TIPO - N. - PROGR. km	TIPO - N. - ESISTENTE
Attraversamenti	TIPOLOGIA ATTRAVERSATA (SS n. **, corso d'acqua, ferrovia, ecc.)	
Strade - Piste - Piazzole tubazioni	ADEGUAMENTI STRADE	STRADE PROVVISORIE
Area di passaggio	ALLARGATA	DEPOSITI TEMPORANEI Dn
Tratto in rimozione con scavo a cielo aperto		
Tratto da lasciare in opera e intasare		
Tratto con estrazione del tubo di linea e intasamento del tubo di protezione		