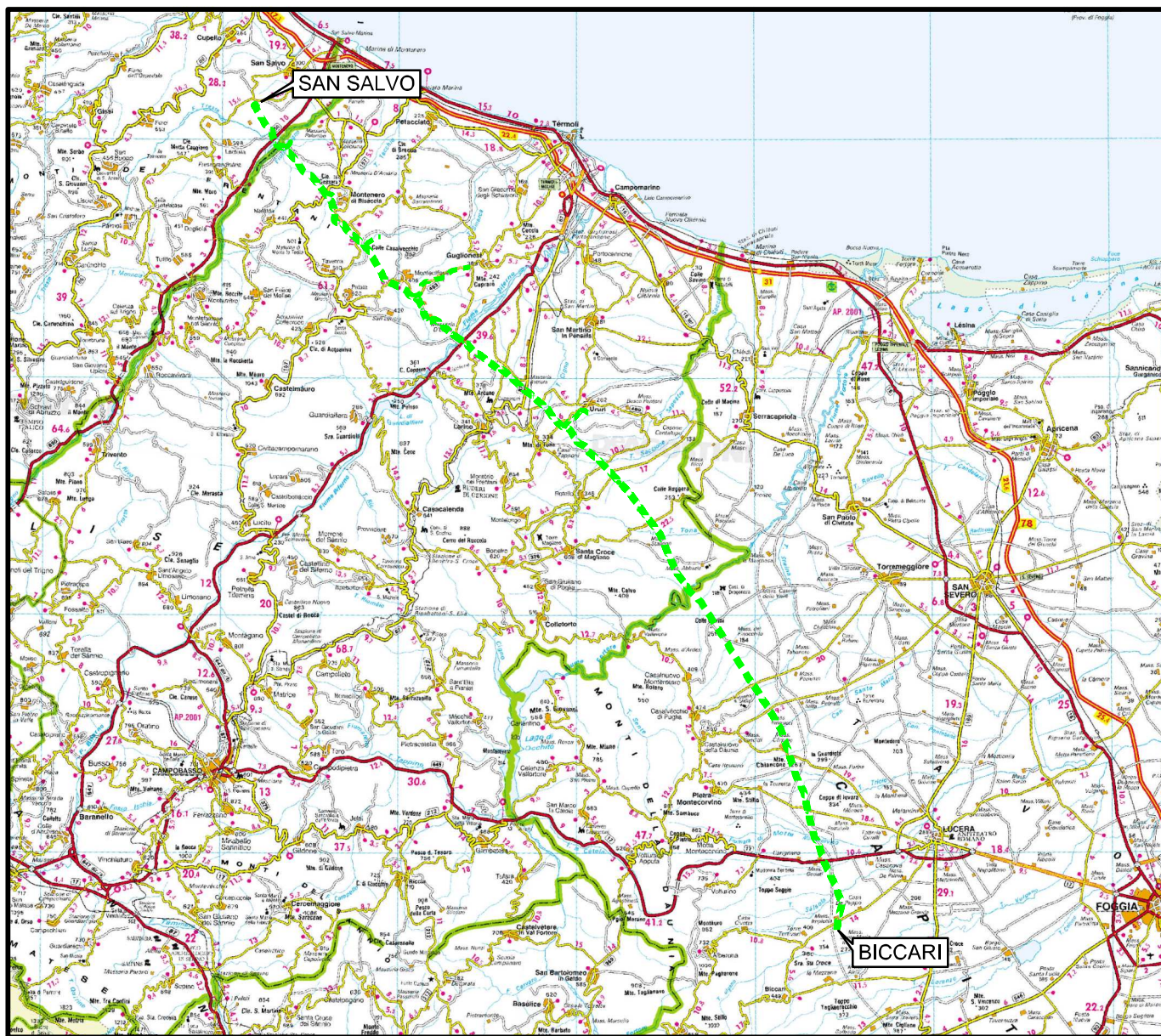


Il presente disegno e' di proprieta' aziendale - La Societa' tutelera' i propri diritti a termine di legge.



COROGRAFIA Scala 1:500.000

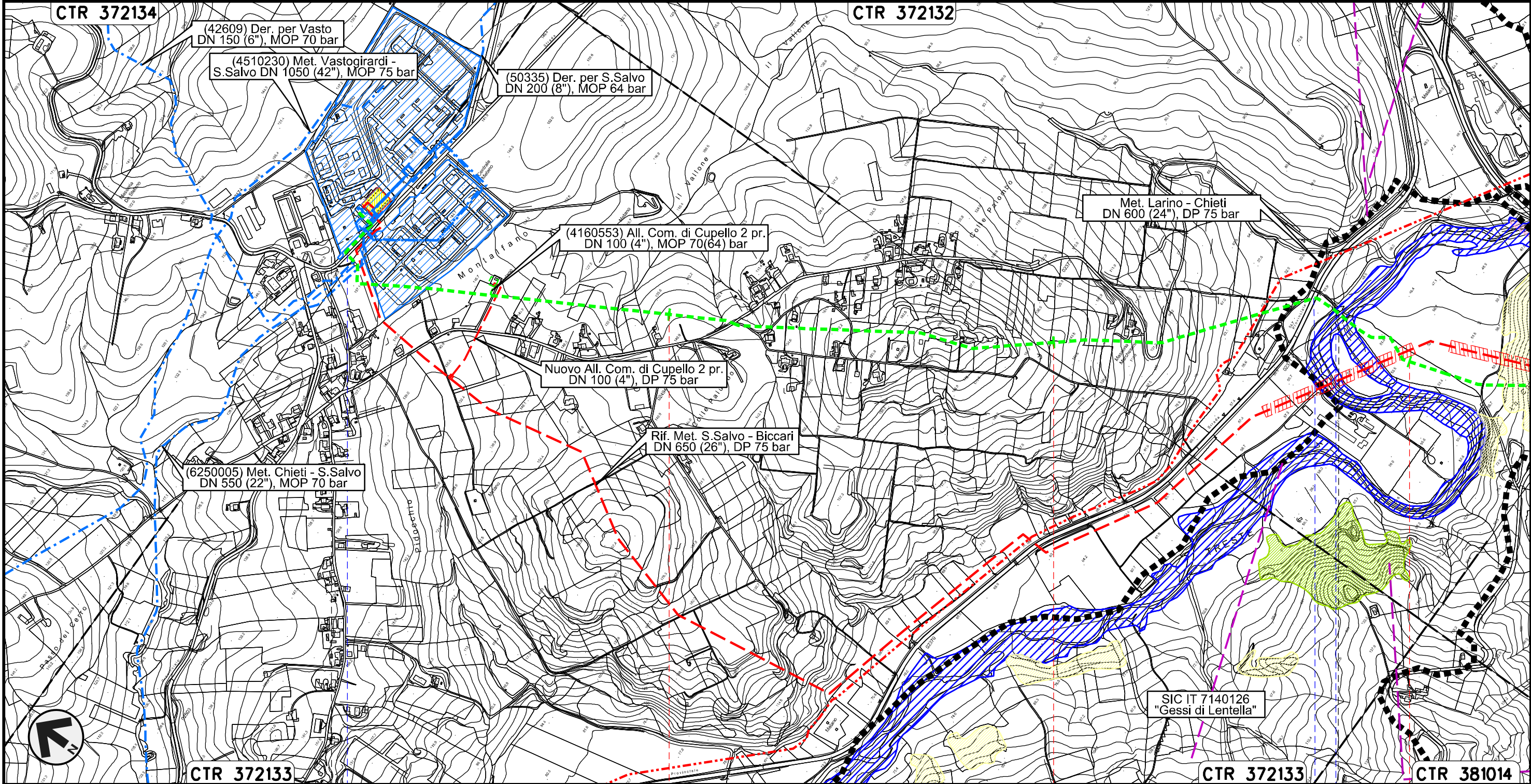


01	21.12.18	EMISSIONE PER INTEGRAZIONE SIA	CAMILLONI	PORTAVIA	CAPRIOTTI
00	30.11.17	EMISSIONE	TORELLI	PORTAVIA	CAPRIOTTI
INDICE	DATA	R E V I S I O N I			
 			Dis. PG-HASZ-332		
			Fg. 1 di 25		
METANODOTTO SAN SALVO - BICCARI DN 500 (20"), MOP 64 bar			Comm. NR /17076		
			INDICE	00	01
Rimozione Condotta Esistente TRACCIATO DI PROGETTO CON HABITAT NATURA 2000			Scala 1:10000		
			Sostituisce il		
			Sostituito dal		


METANODOTTO SAN SALVO - BICCARI
DN 500 (20"), MOP 64 bar

Rimozione Condotta Esistente
TRACCIATO DI PROGETTO CON HABITAT NATURA 2000

01	21.12.18	EMISSIONE PER INTEGRAZIONE SIA	CAMILLONI	PORTAVIA	CAPRIOTTI
00	30.11.17	EMISSIONE	TORELLI	PORTAVIA	CAPRIOTTI
INDICE	DATA	R E V I S I O N I			ELABORATO
					VERIFICATO
					APPROVATO
			Dis. PG-HASZ-332		Foglio 2
			Comm. NR /17076		di 25
					Scala 1:10000



Il presente disegno e' di proprieta' aziendale - La Societa' tutelera' i propri diritti a termine di legge.

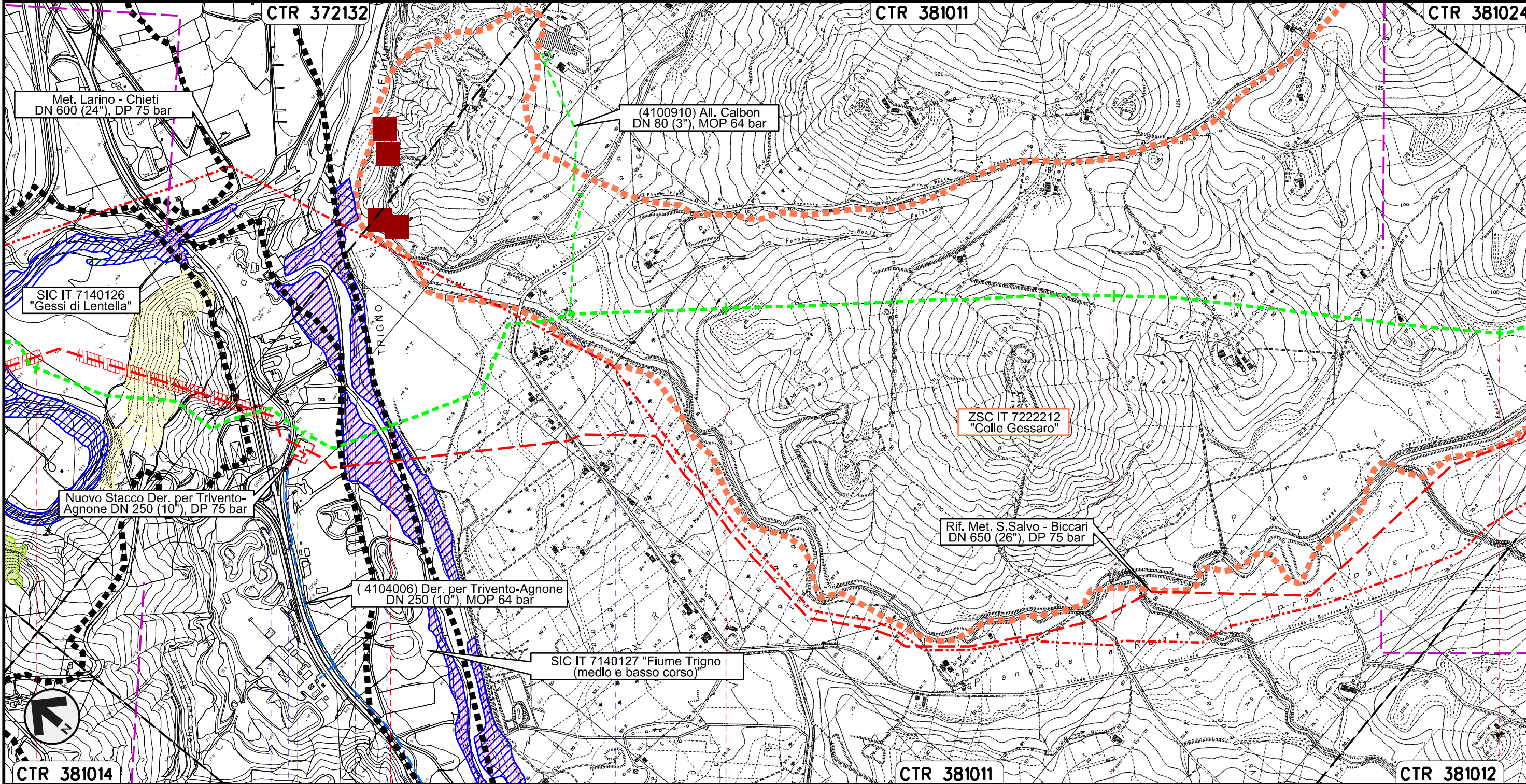


METANODOTTO SAN SALVO - BICCARI
DN 500 (20"), MOP 64 bar

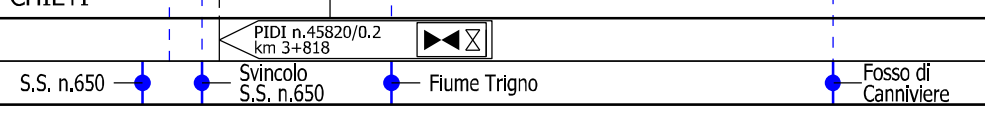
Rimozione Condotta Esistente
TRACCIATO DI PROGETTO CON HABITAT NATURA 2000

01	21.12.18	EMISSIONE PER INTEGRAZIONE SIA	CAMILLONI	PORTAVIA	CAPRIOTTI
00	30.11.17	EMISSIONE	TORELLI	PORTAVIA	CAPRIOTTI
INDICE	DATA	R E V I S I O N I			ELABORATO
					
Dis.			PG-HASZ-332		
Comm.			NR /17076		

Foglio
3
di 25
Scala
1:10000



Il presente disegno e' di proprieta' aziendale - La Societa' tutelera' i propri diritti a termine di legge.

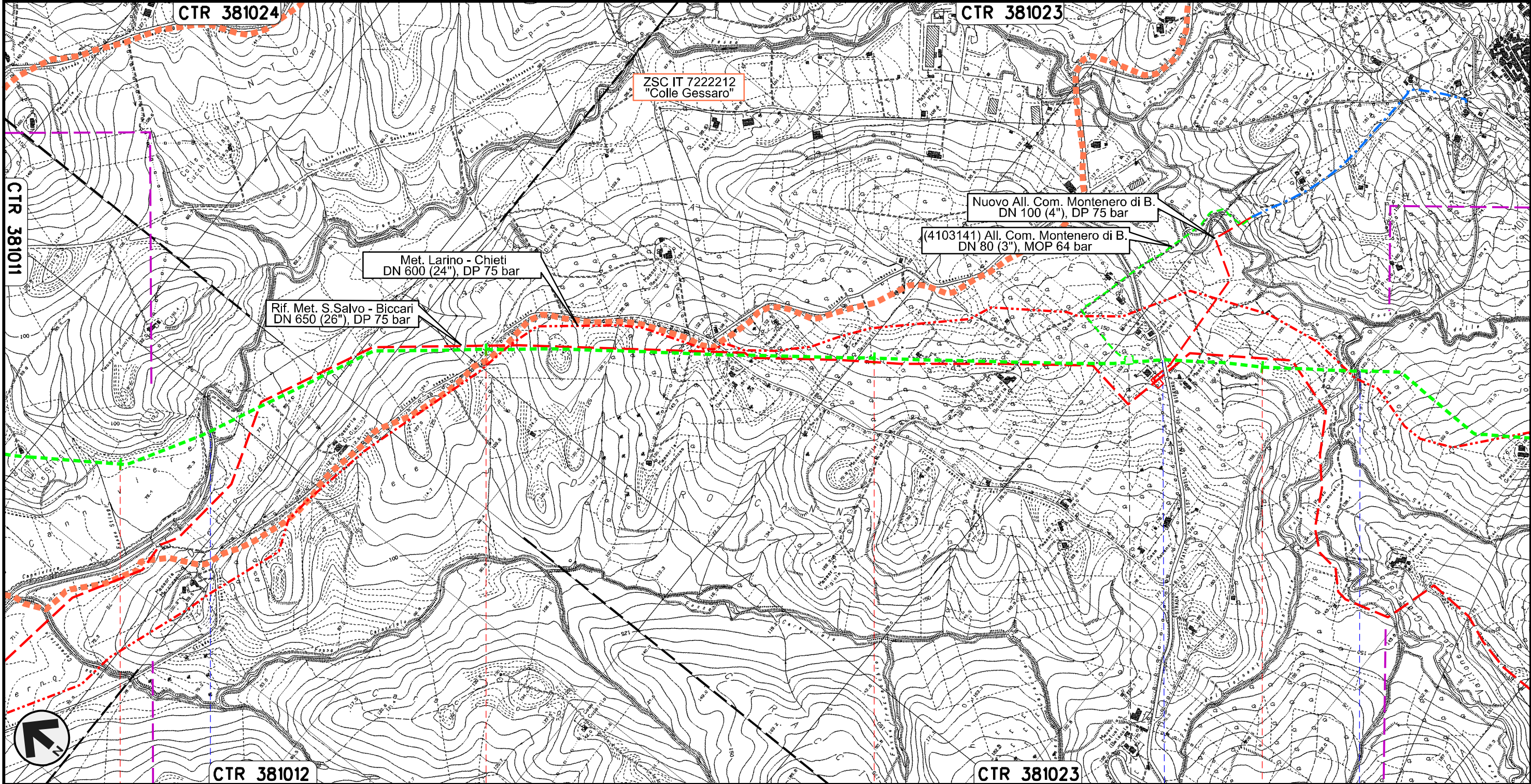
3	4	5	6	7
LENTELLA		MONTENERO DI BISACCIA		
CHIETI		CAMPOBASSO		
				
PIDI n.45820/0.2 km 3+818				

METANODOTTO SAN SALVO - BICCARI
DN 500 (20"), MOP 64 bar


Rimozione Condotta Esistente
TRACCIATO DI PROGETTO CON HABITAT NATURA 2000

01	21.12.18	EMISSIONE PER INTEGRAZIONE SIA	CAMILLONI	PORTAVIA	CAPRIOTTI
00	30.11.17	EMISSIONE	TORELLI	PORTAVIA	CAPRIOTTI
INDICE	DATA	REVISIONI	ELABORATO	VERIFICATO	APPROVATO
			Dis. PG-HASZ-332		
			Comm. NR /17076		

Foglio
4
di 25
Scala
1:10000



MONTENERO DI BISACCIA
CAMPOBASSO



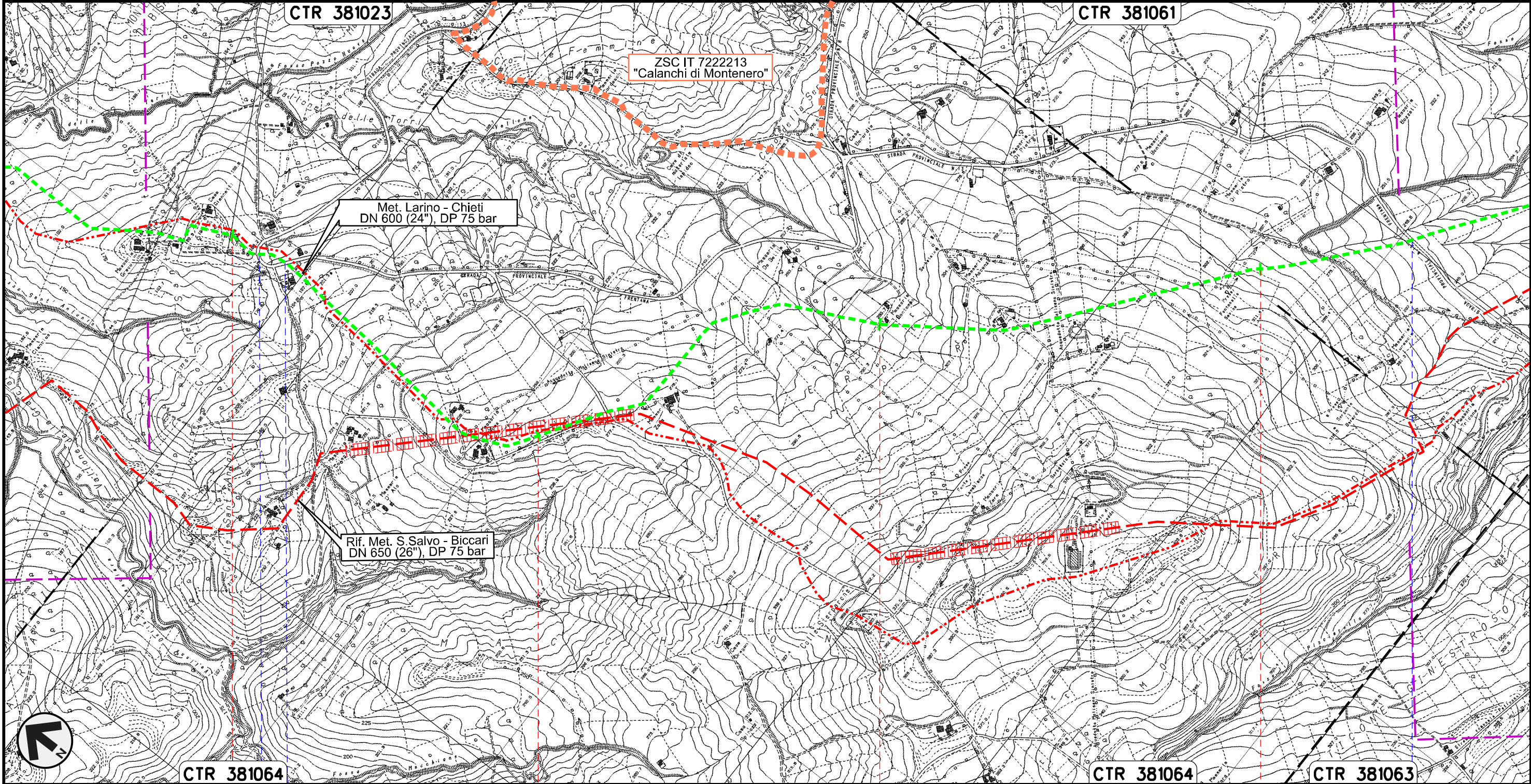
Il presente disegno e' di proprieta' aziendale - La Societa' tutelera' i propri diritti a termine di legge.

METANODOTTO SAN SALVO - BICCARI
DN 500 (20"), MOP 64 bar

Rimozione Condotta Esistente
TRACCIATO DI PROGETTO CON HABITAT NATURA 2000

01	21.12.18	EMISSIONE PER INTEGRAZIONE SIA	CAMILLONI	PORTAVIA	CAPRIOTTI
00	30.11.17	EMISSIONE	TORELLI	PORTAVIA	CAPRIOTTI
INDICE	DATA	REVISIONI	ELABORATO	VERIFICATO	APPROVATO
			Dis.	PG-HASZ-332	
			Comm.	NR /17076	

Foglio
5
di 25
Scala
1:10000



Il presente disegno e' di proprieta' aziendale - La Societa' tutelera' i propri diritti a termine di legge.



CTR 381064

11

12

13

CTR 381064

14

CTR 381063

MONTENERO DI BISACCIA
CAMPOBASSO

S.P. n.13

S.P. n.13

METANODOTTO SAN SALVO - BICCARI
DN 500 (20"), MOP 64 bar

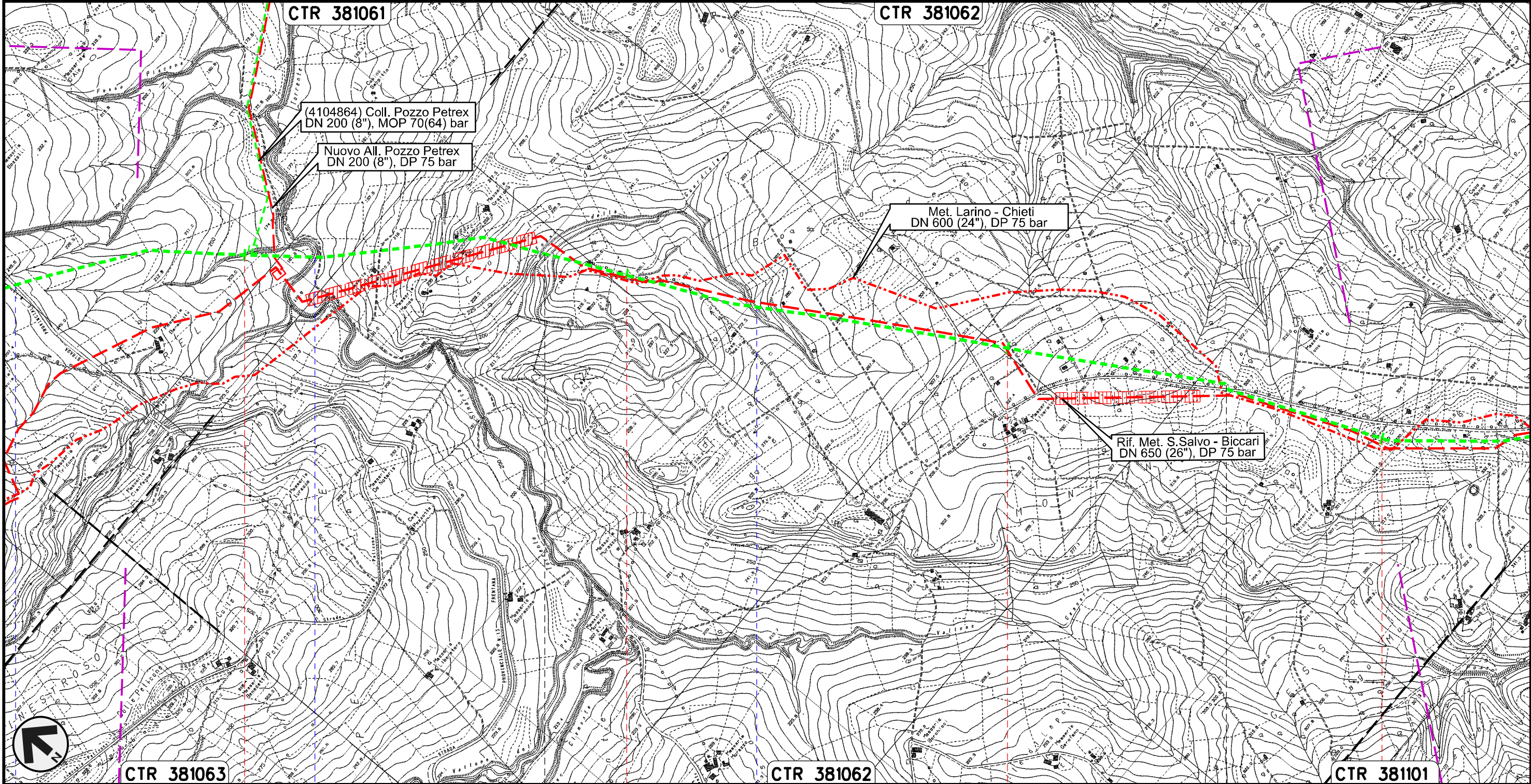
Rimozione Condotta Esistente
TRACCIATO DI PROGETTO CON HABITAT NATURA 2000

01	21.12.18	EMISSIONE PER INTEGRAZIONE SIA	CAMILLONI	PORTAVIA	CAPRIOTTI
00	30.11.17	EMISSIONE	TORELLI	PORTAVIA	CAPRIOTTI
INDICE	DATA	R E V I S I O N I		ELABORATO	VERIFICATO

Foglio
6
di 25
Scala
1:10000



Dis. PG-HASZ-332
Comm. NR /17076



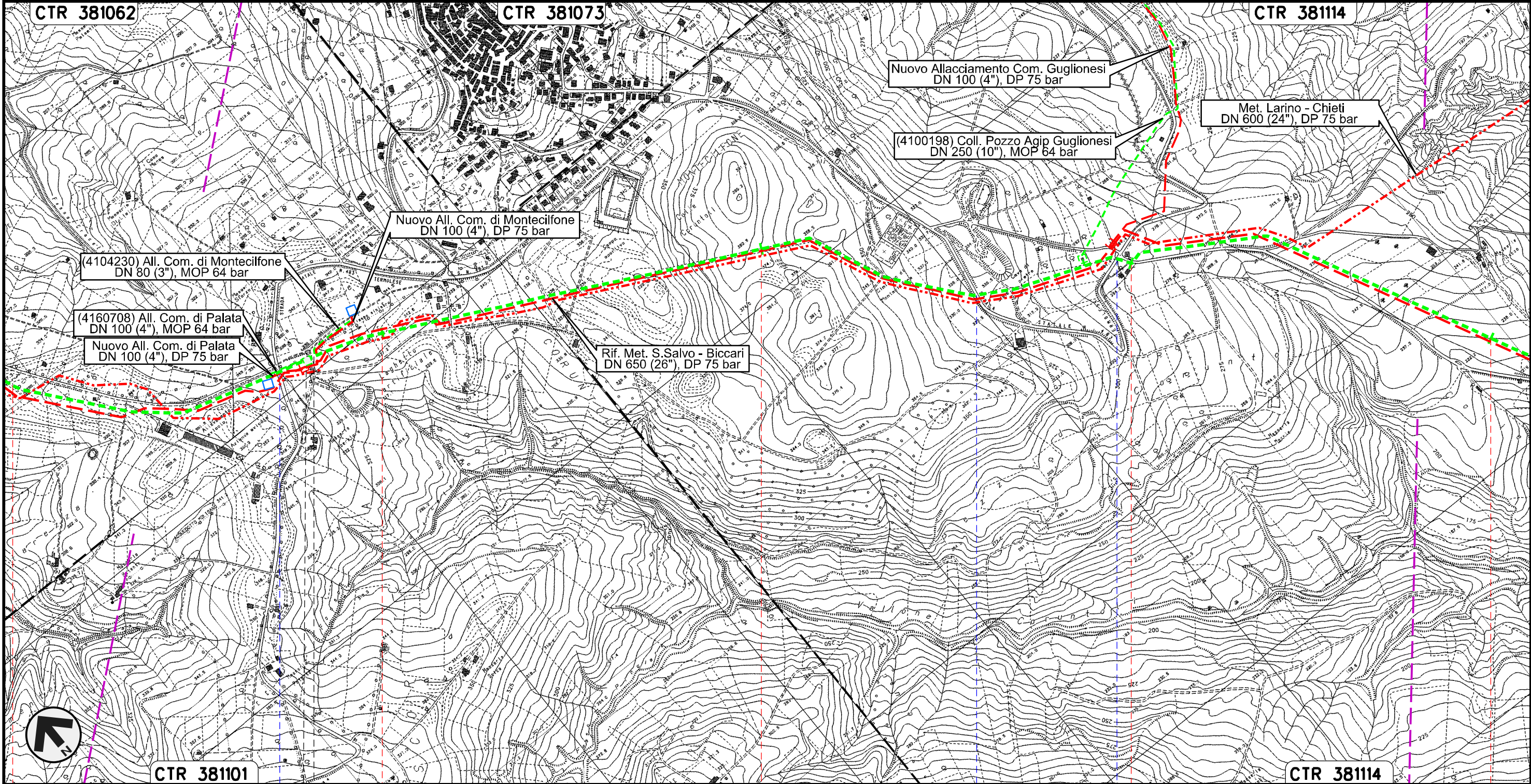
Il presente disegno e' di proprieta' aziendale - La Societa' tutelera' i propri diritti a termine di legge.

15	16	17	18
MONTENERO DI BISACCIA		MONTECILFONE	PALATA
		CAMPOBASSO	
● S.P. n.13	● Torrente Sinarca	● Fosso della Guardiola	● Fosso della Guardiola

METANODOTTO SAN SALVO - BICCARI
DN 500 (20"), MOP 64 bar

Rimozione Condotta Esistente
TRACCIATO DI PROGETTO CON HABITAT NATURA 2000

01	21.12.18	EMISSIONE PER INTEGRAZIONE SIA	CAMILLONI	PORTAVIA	CAPRIOTTI	Foglio 7 di 25 Scala 1:10000
00	30.11.17	EMISSIONE	TORELLI	PORTAVIA	CAPRIOTTI	
INDICE	DATA	REVISIONI	ELABORATO	VERIFICATO	APPROVATO	
			Dis. PG-HASZ-332			
			Comm. NR /17076			



Il presente disegno e' di proprieta' aziendale - La Societa' tutelera' i propri diritti a termine di legge.

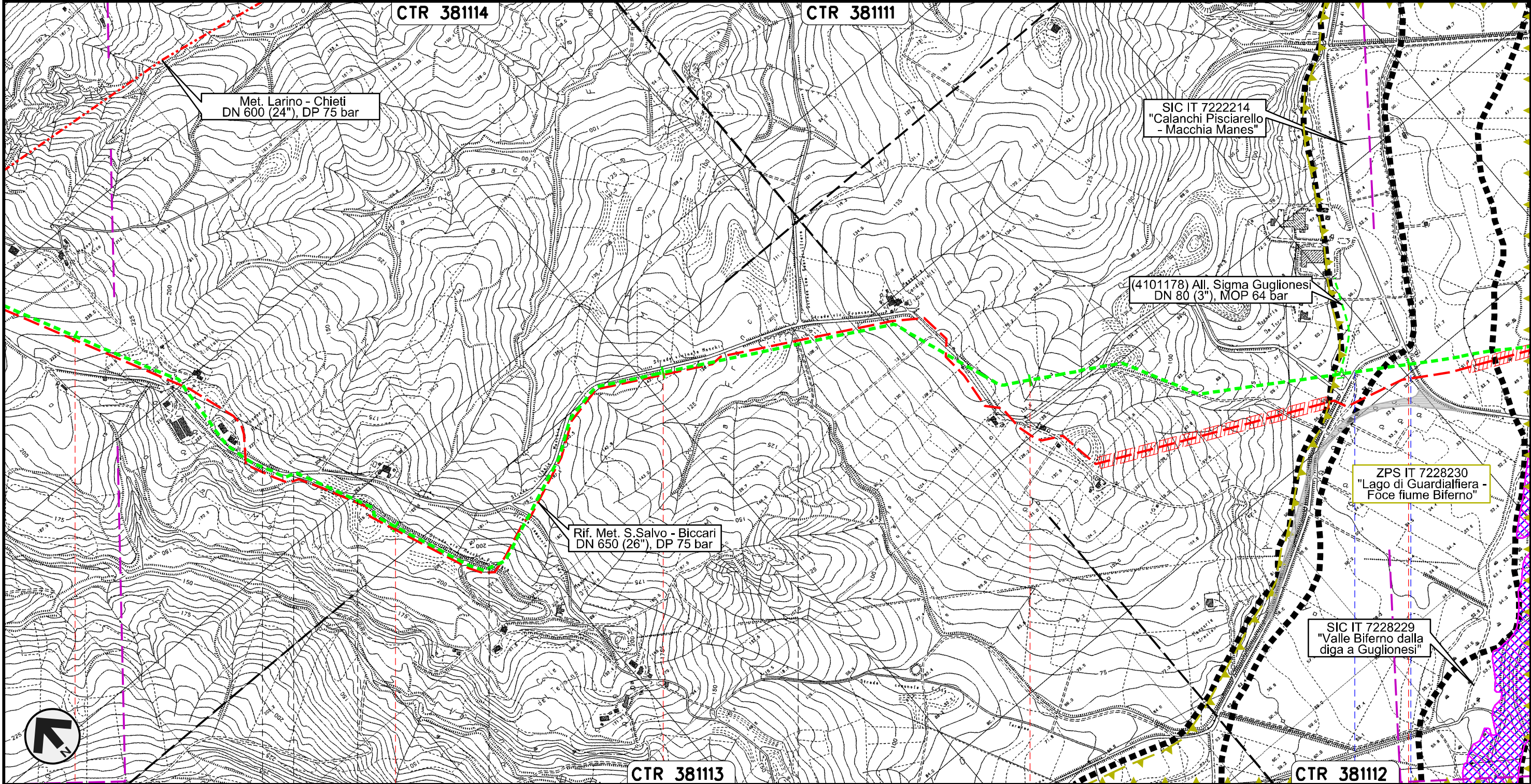
18	19	20	21	22
PALATA		MONTECILFONE		
		CAMPOBASSO		
S.P. n.168		S.P. n.168 S.P. n.168		

METANODOTTO SAN SALVO - BICCARI
DN 500 (20"), MOP 64 bar

Rimozione Condotta Esistente
TRACCIATO DI PROGETTO CON HABITAT NATURA 2000

01	21.12.18	EMISSIONE PER INTEGRAZIONE SIA	CAMILLONI	PORTAVIA	CAPRIOTTI
00	30.11.17	EMISSIONE	TORELLI	PORTAVIA	CAPRIOTTI
INDICE	DATA	REVISIONI	ELABORATO	VERIFICATO	APPROVATO
			Dis.	PG-HASZ-332	
			Comm.	NR /17076	

Foglio
8
di 25
Scala
1:10000



Il presente disegno e' di proprieta' aziendale - La Societa' tutelera' i propri diritti a termine di legge.



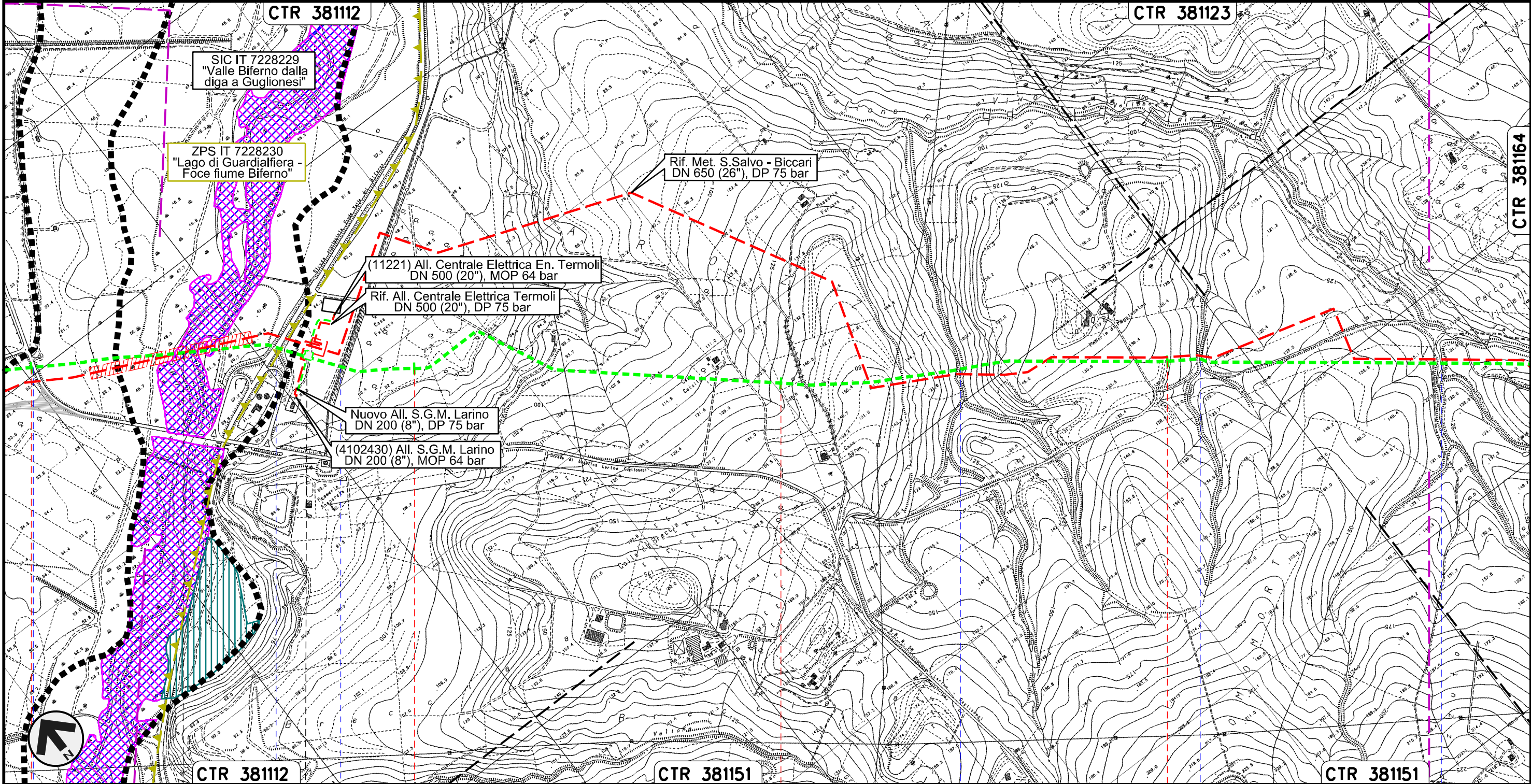
22	23	24	25	26
MONTECILFONE	PALATA	MONTECILFONE	CAMPOBASSO	GUGLIONESI

S.P. n.150 S.P. n.80

METANODOTTO SAN SALVO - BICCARI
DN 500 (20"), MOP 64 bar

Rimozione Condotta Esistente
TRACCIATO DI PROGETTO CON HABITAT NATURA 2000

01	21.12.18	EMISSIONE PER INTEGRAZIONE SIA	CAMILLONI	PORTAVIA	CAPRIOTTI	Foglio 9 di 25 Scala 1:10000
00	30.11.17	EMISSIONE	TORELLI	PORTAVIA	CAPRIOTTI	
INDICE	DATA	REVISIONI	ELABORATO	VERIFICATO	APPROVATO	
			Dis. PG-HASZ-332			
			Comm. NR /17076			



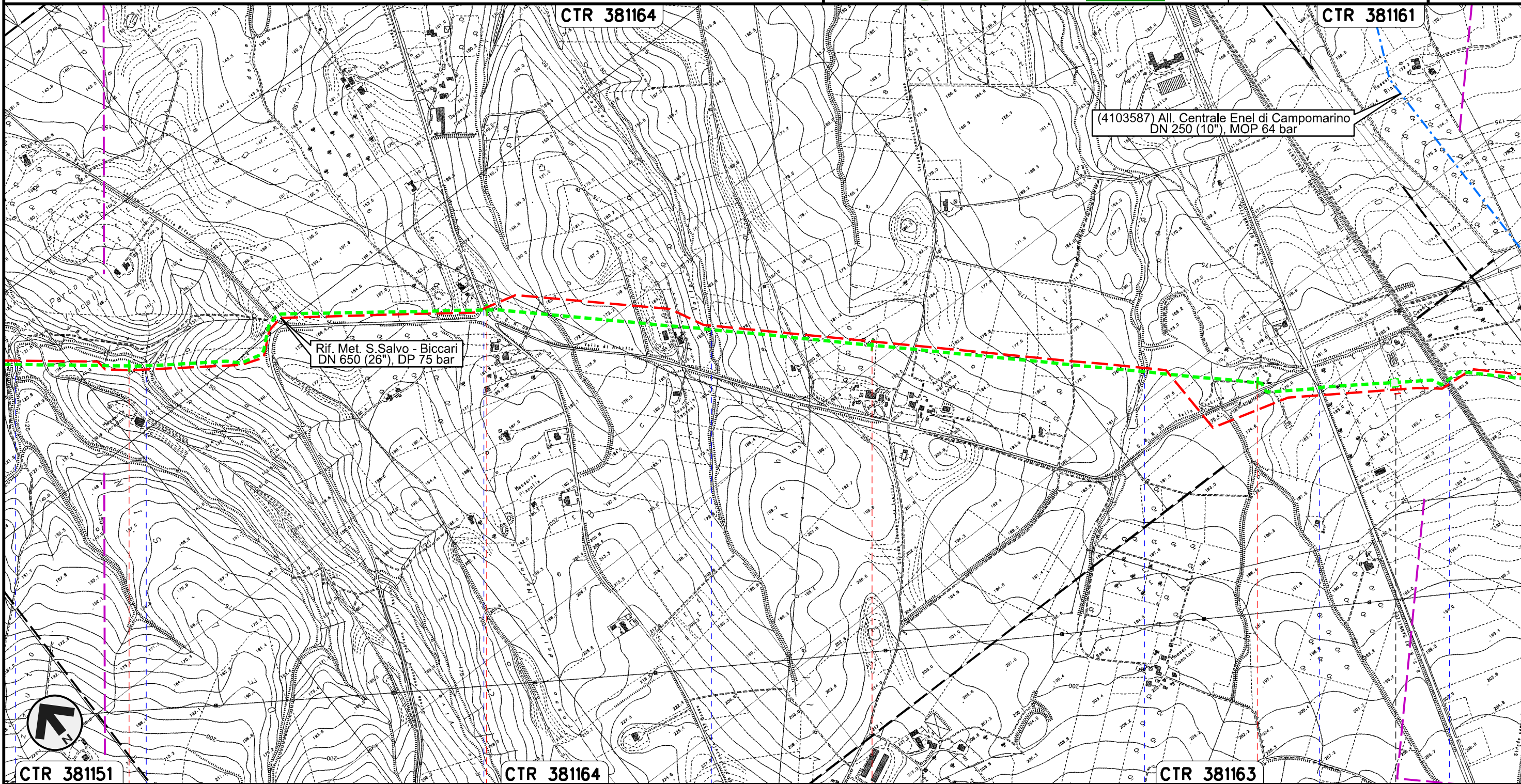
Il presente disegno e' di proprieta' aziendale - La Societa' tutelera' i propri diritti a termine di legge.

26	27	28	29
GUGLIONESI		LARINO	
		CAMPOBASSO	
<p>◀ PIDI n.45820/4.1 km 26+733 ▶</p>			
● S.P. n.80	● Fiume Biferno	● S.S. n.647	● Acquedotto DN 2500
		● Fosso	● Fosso
			● Vallone Rio Vivo

METANODOTTO SAN SALVO - BICCARI
DN 500 (20"), MOP 64 bar

Rimozione Condotta Esistente
TRACCIATO DI PROGETTO CON HABITAT NATURA 2000

01	21.12.18	EMISSIONE PER INTEGRAZIONE SIA	CAMILLONI	PORTAVIA	CAPRIOTTI	Foglio 10 di 25
00	30.11.17	EMISSIONE	TORELLI	PORTAVIA	CAPRIOTTI	
INDICE	DATA	R E V I S I O N I	ELABORATO	VERIFICATO	APPROVATO	
			Dis. PG-HASZ-332			Scala 1:10000
			Comm. NR /17076			



Il presente disegno e' di proprieta' aziendale - La Societa' tutelera' i propri diritti a termine di legge.

CTR 381151 30 31 CTR 381164 32 33 CTR 381163

LARINO
CAMPOBASSO

Vallone Rio Vivo S.P. n.137 Vallone Francesca Fosso Pisciarellò S.S.n.87 FS Termoli Campobasso-Benevento

PIL n.45820/4.2
km 33+419

METANODOTTO SAN SALVO - BICCARI
DN 500 (20"), MOP 64 bar

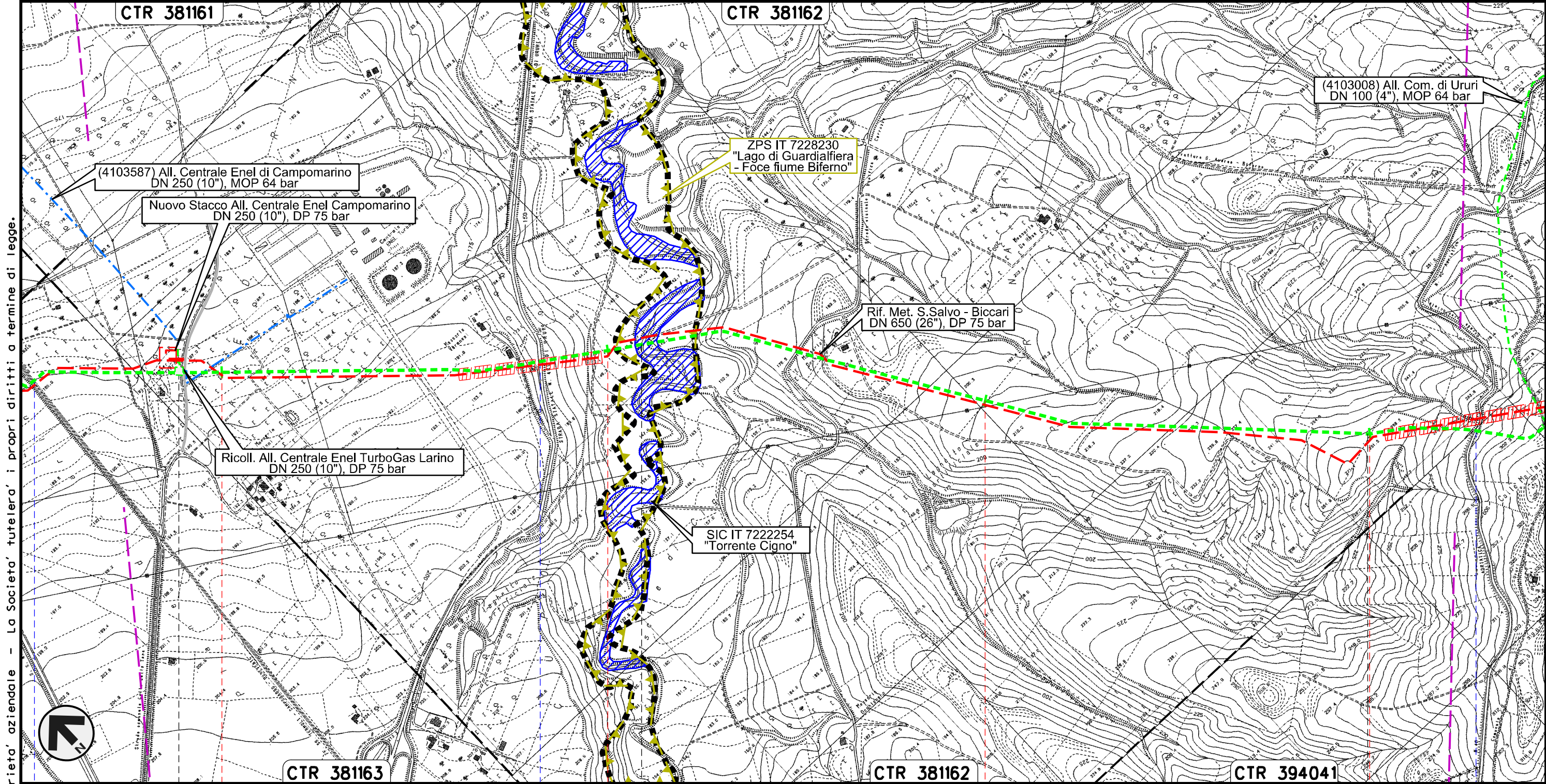
Rimozione Condotta Esistente
TRACCIATO DI PROGETTO CON HABITAT NATURA 2000

01	21.12.18	EMISSIONE PER INTEGRAZIONE SIA	CAMILLONI	PORTAVIA	CAPRIOTTI		
00	30.11.17	EMISSIONE	TORELLI	PORTAVIA	CAPRIOTTI		
INDICE	DATA	R E V I S I O N I			ELABORATO	VERIFICATO	APPROVATO

Foglio
11
di 25
Scala
1:10000



Dis. PG-HASZ-332
Comm. NR /17076



Il presente disegno e' di proprieta' aziendale - La Societa' tutelera' i propri diritti a termine di legge.

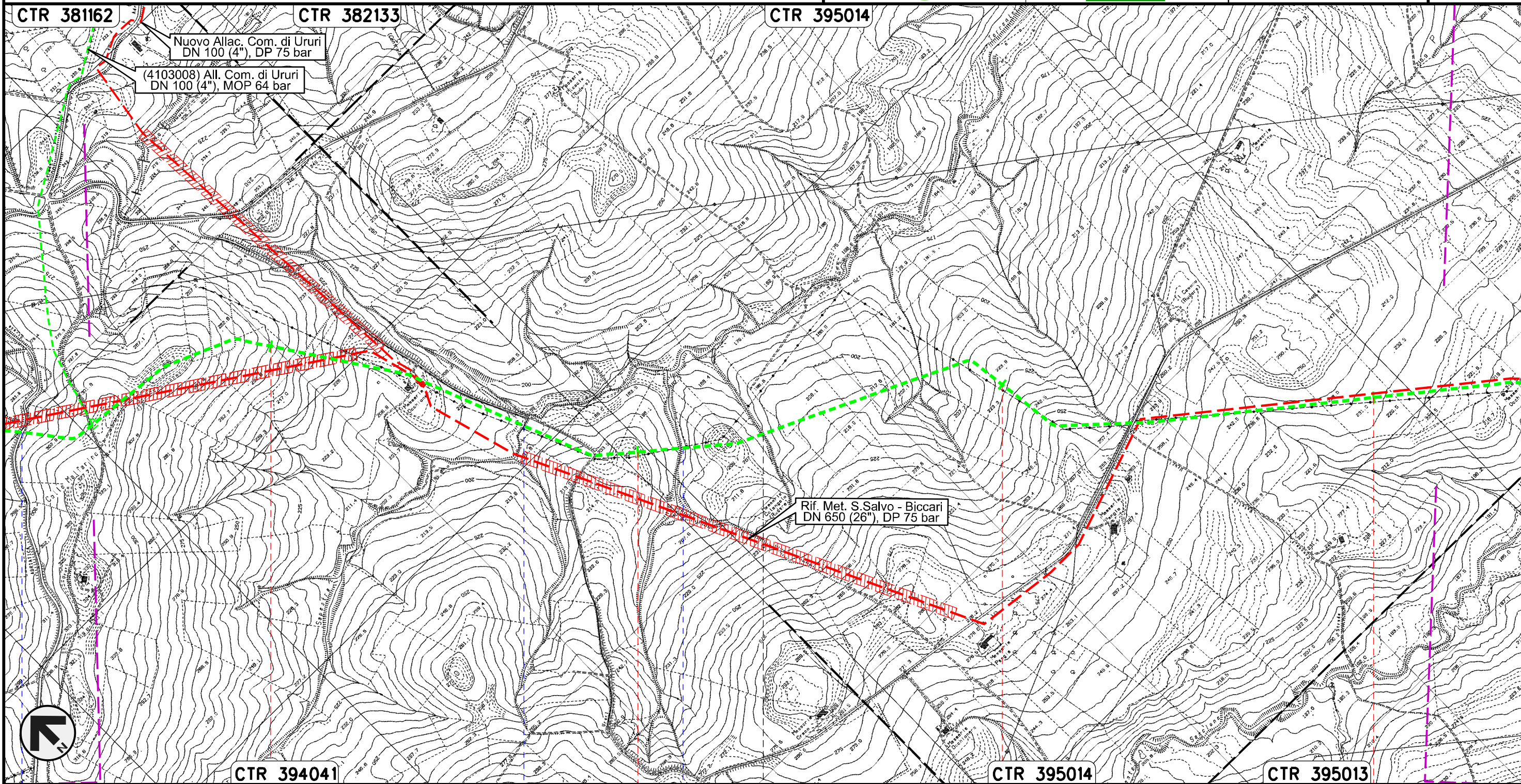
34	35	36	37
LARINO	CAMPOBASSO	URURI	MONTORIO NEI FRENTANI
FS Termoli CB-BN	S.P. n.167	Torrente Cigno	S.P. n.40 Adriatica

PIDI n. 45820/7
km 33+925

METANODOTTO SAN SALVO - BICCARI
DN 500 (20"), MOP 64 bar

Rimozione Condotta Esistente
TRACCIATO DI PROGETTO CON HABITAT NATURA 2000

01	21.12.18	EMISSIONE PER INTEGRAZIONE SIA	CAMILLONI	PORTAVIA	CAPRIOTTI	Foglio 12 di 25 Scala 1:10000
00	30.11.17	EMISSIONE	TORELLI	PORTAVIA	CAPRIOTTI	
INDICE	DATA	REVISIONI	ELABORATO	VERIFICATO	APPROVATO	
			Dis. PG-HASZ-332			
			Comm. NR /17076			



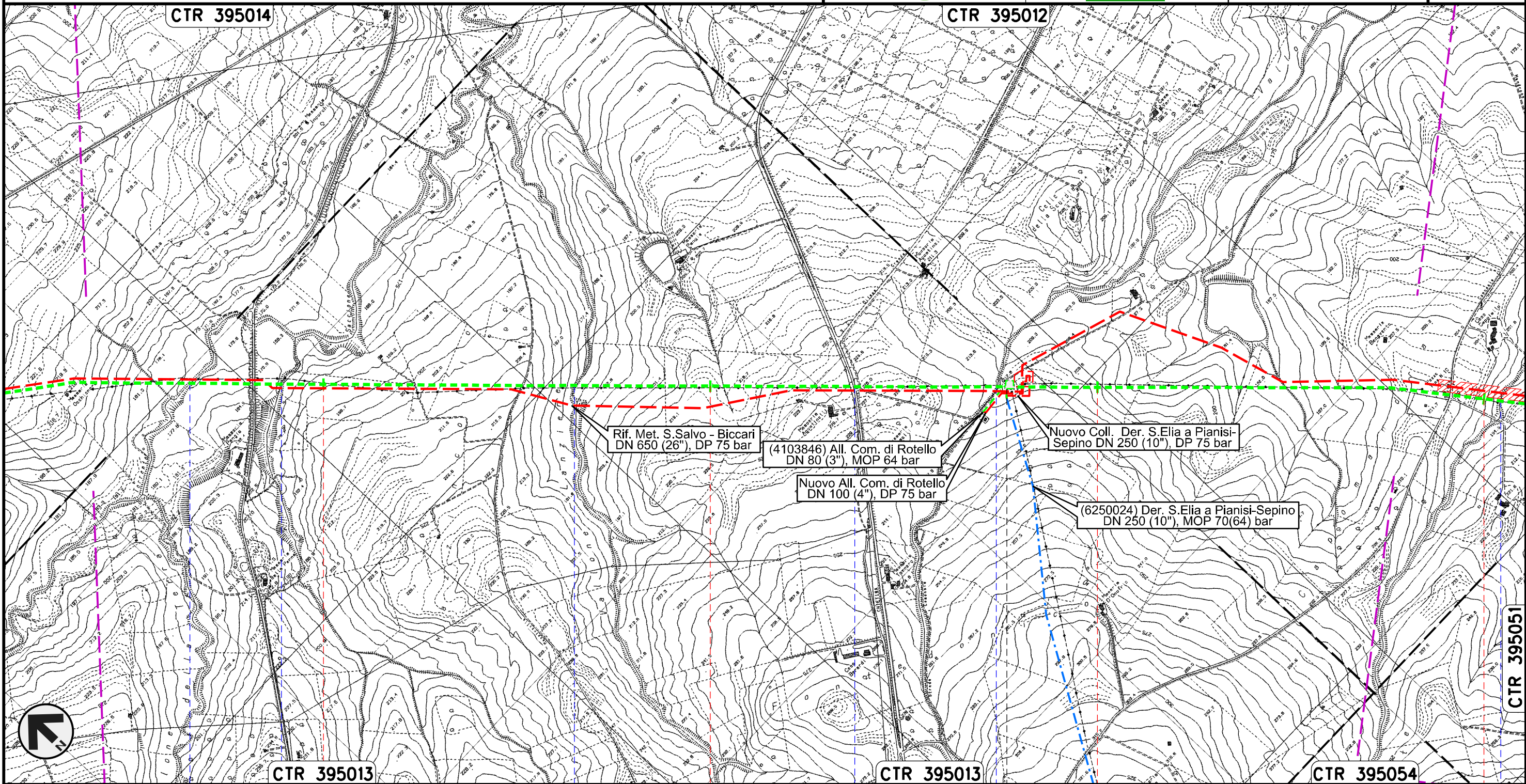
Il presente disegno e' di proprieta' aziendale - La Societa' tutelera' i propri diritti a termine di legge.

METANODOTTO SAN SALVO - BICCARI
DN 500 (20"), MOP 64 bar

Rimozione Condotta Esistente
TRACCIATO DI PROGETTO CON HABITAT NATURA 2000

01	21.12.18	EMISSIONE PER INTEGRAZIONE SIA	CAMILLONI	PORTAVIA	CAPRIOTTI
00	30.11.17	EMISSIONE	TORELLI	PORTAVIA	CAPRIOTTI
INDICE	DATA	REVISIONI	ELABORATO	VERIFICATO	APPROVATO
			Dis.	PG-HASZ-332	
			Comm.	NR /17076	

Foglio
13
di 25
Scala
1:10000



Il presente disegno e' di proprieta' aziendale - La Societa' tutelera' i propri diritti a termine di legge.



42	43	44	45
ROTELLO CAMBOBASSO			
Torrente Saccione	Fosso	Vallone Lanziere	S.P. n.78
		Fosso	Fosso

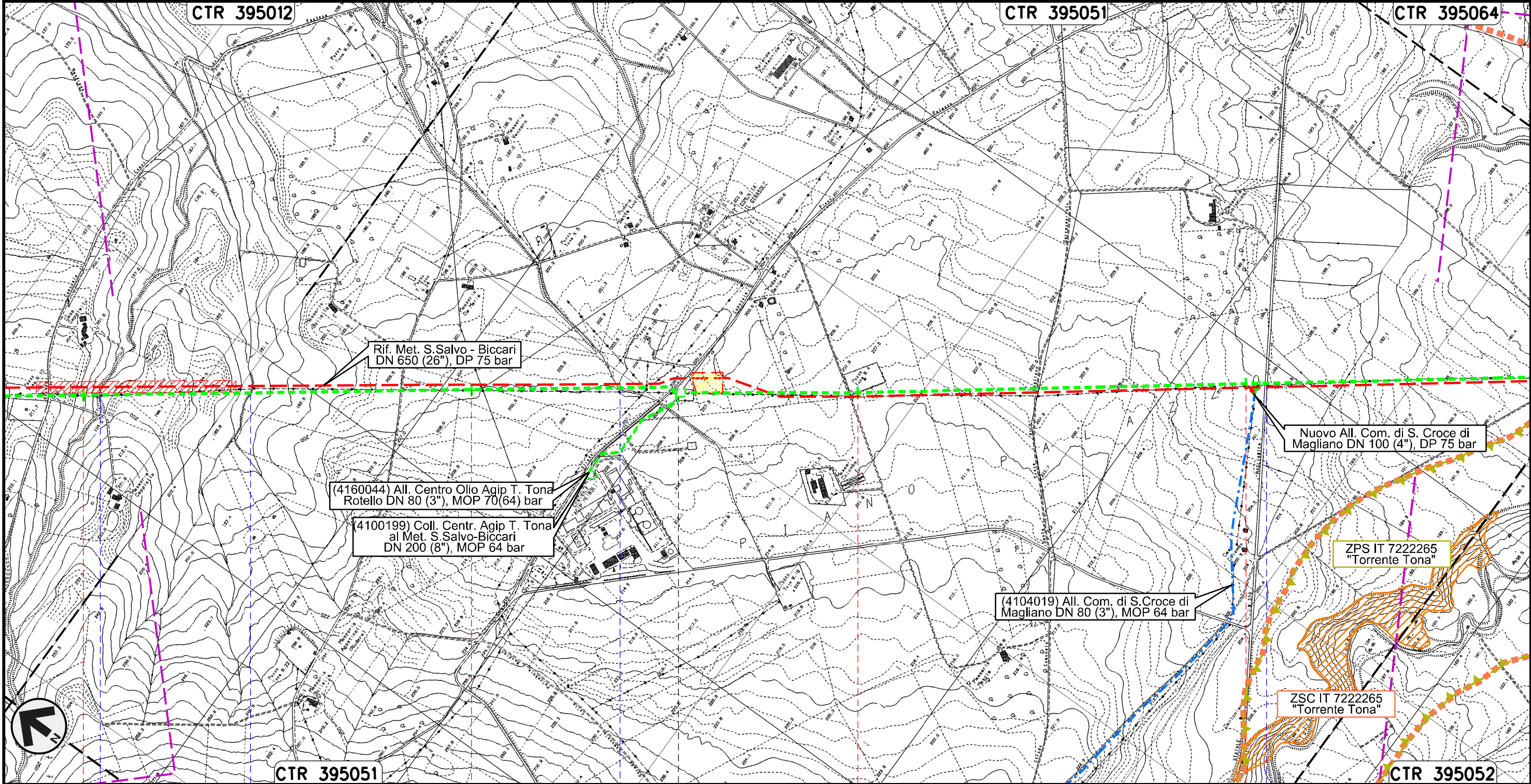
PIDI n.45820/8
km 43+807

METANODOTTO SAN SALVO - BICCARI
DN 500 (20"), MOP 64 bar

Rimozione Condotta Esistente
TRACCIATO DI PROGETTO CON HABITAT NATURA 2000

01	21.12.18	EMISSIONE PER INTEGRAZIONE SIA	CAMILLONI	PORTAVIA	CAPRIOTTI
00	30.11.17	EMISSIONE	TORELLI	PORTAVIA	CAPRIOTTI
INDICE	DATA	REVISIONI	ELABORATO	VERIFICATO	APPROVATO
			Dis.	PG-HASZ-332	
			Comm.	NR /17076	

Foglio
14
di 25
Scala
1:10000



Il presente disegno e' di proprieta' aziendale - La Societa' tutelera' i propri diritti a termine di legge.



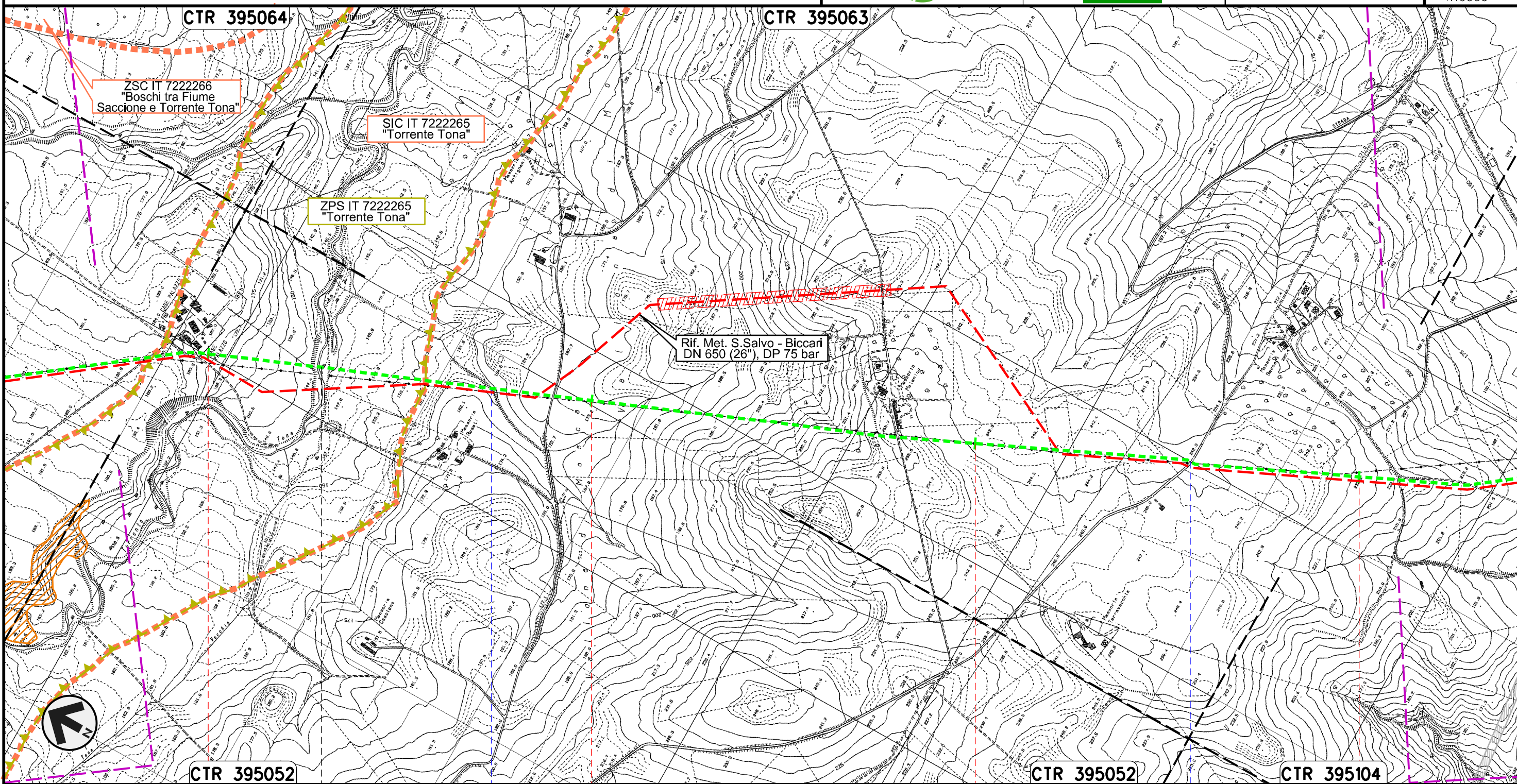
45	46	47	48
ROTELLO CAMPOBASSO			
PIDI n.45820/8.1 km 46+579			
Fosso	Fosso	Torrente Mannara	S.P. n.166 dei Tre Titoli

METANODOTTO SAN SALVO - BICCARI
DN 500 (20"), MOP 64 bar

Rimozione Condotta Esistente
TRACCIATO DI PROGETTO CON HABITAT NATURA 2000

01	21.12.18	EMISSIONE PER INTEGRAZIONE SIA	CAMILLONI	PORTAVIA	CAPRIOTTI
00	30.11.17	EMISSIONE	TORELLI	PORTAVIA	CAPRIOTTI
INDICE	DATA	R E V I S I O N I	ELABORATO	VERIFICATO	APPROVATO
			Dis.	PG-HASZ-332	
			Comm.	NR /17076	

Foglio
15
di 25
Scala
1:10000



Il presente disegno e' di proprieta' aziendale - La Societa' tutelera' i propri diritti a termine di legge.

ROTELLO

SANTA CROCE DI MAGLIANO

CAMPOBASSO

Torrente Tona

Vallone di Mosca

S.P. n.118

METANODOTTO SAN SALVO - BICCARI
DN 500 (20"), MOP 64 bar

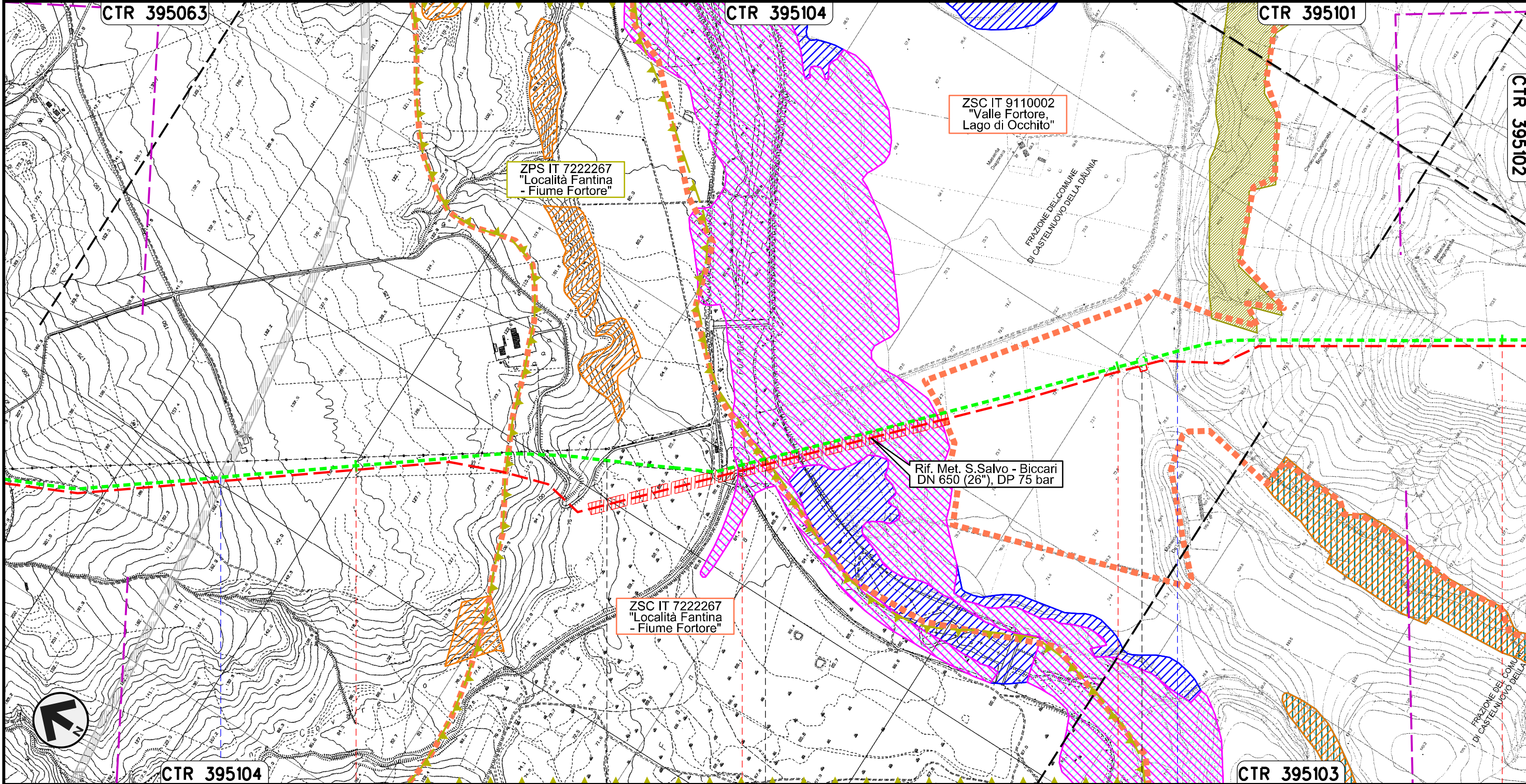
Rimozione Condotta Esistente
TRACCIATO DI PROGETTO CON HABITAT NATURA 2000

01	21.12.18	EMISSIONE PER INTEGRAZIONE SIA	CAMILLONI	PORTAVIA	CAPRIOTTI		
00	30.11.17	EMISSIONE	TORELLI	PORTAVIA	CAPRIOTTI		
INDICE	DATA	R E V I S I O N I			ELABORATO	VERIFICATO	APPROVATO

Foglio
16
di 25
Scala
1:10000



Dis. PG-HASZ-332
Comm. NR /17076



Il presente disegno e' di proprietà aziendale - La Società tutelera' i propri diritti a termine di legge.

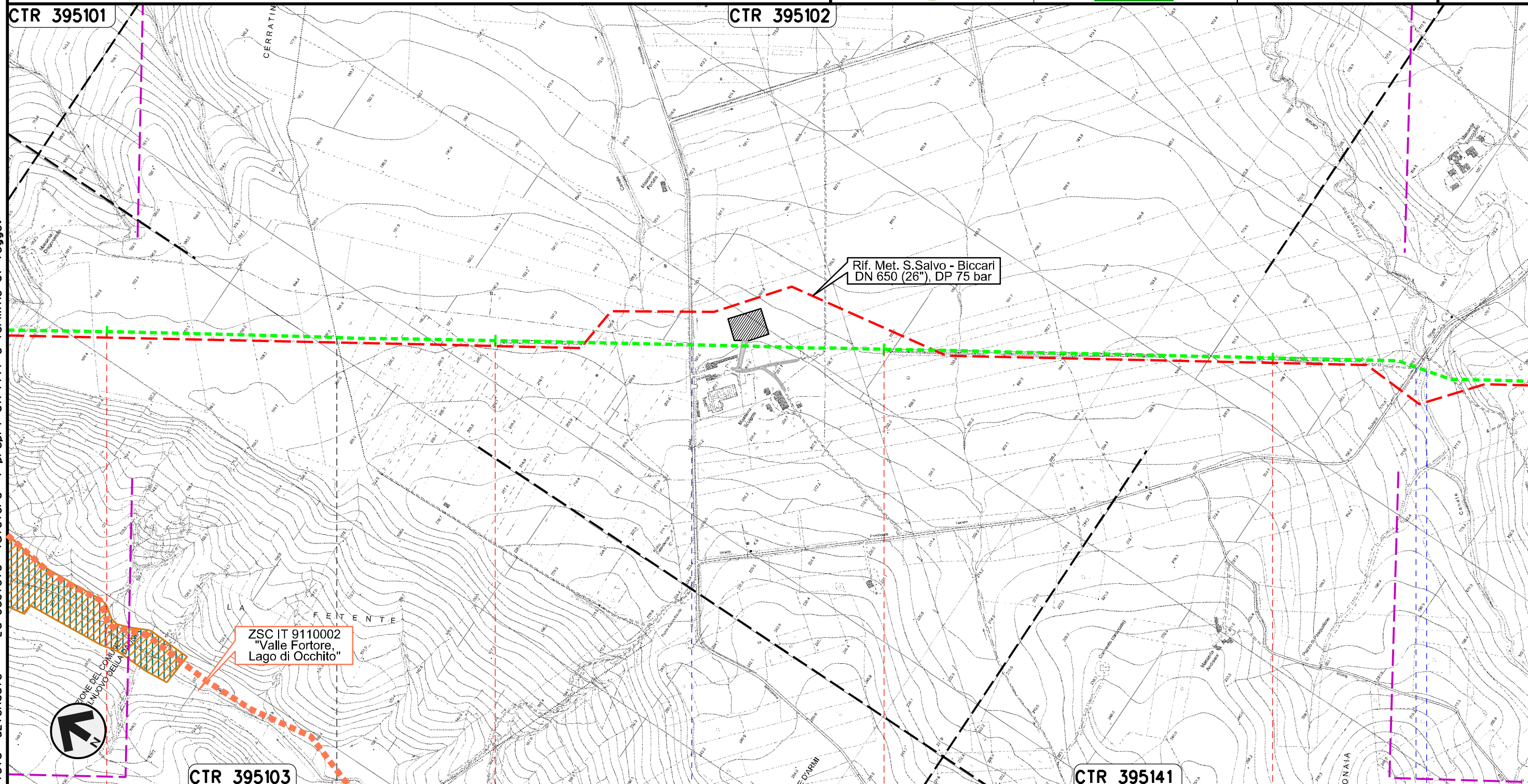
53	54	55	56
SANTA CROCE DI MAGLIANO	SAN GIULIANO DI PUGLIA	CASTELNUOVO DELLA DAUNIA	
CAMPOBASSO		FOGGIA	
● S.S. in Programma	● Fiume Fortore	● Canale della Botte	

PTL n.45820/9
km 55+089

METANODOTTO SAN SALVO - BICCARI
DN 500 (20"), MOP 64 bar

Rimozione Condotta Esistente
TRACCIATO DI PROGETTO CON HABITAT NATURA 2000

01	21.12.18	EMISSIONE PER INTEGRAZIONE SIA	CAMILLONI	PORTAVIA	CAPRIOTTI
00	30.11.17	EMISSIONE	TORELLI	PORTAVIA	CAPRIOTTI
INDICE	DATA	R E V I S I O N I			ELABORATO
					VERIFICATO
					APPROVATO
			Dis. PG-HASZ-332		Foglio 17 di 25
			Comm. NR /17076		Scala 1:10000



Il presente disegno e' di proprieta' aziendale - La Societa' tutelera' i propri diritti a termine di legge.



56 CASTELNUOVO DELLA DAUNIA

57 58 CASALVECCHIO DI PUGLIA
FOGGIA

59 S.P. n.8 Canale Finocchito

METANODOTTO SAN SALVO - BICCARI
DN 500 (20"), MOP 64 bar

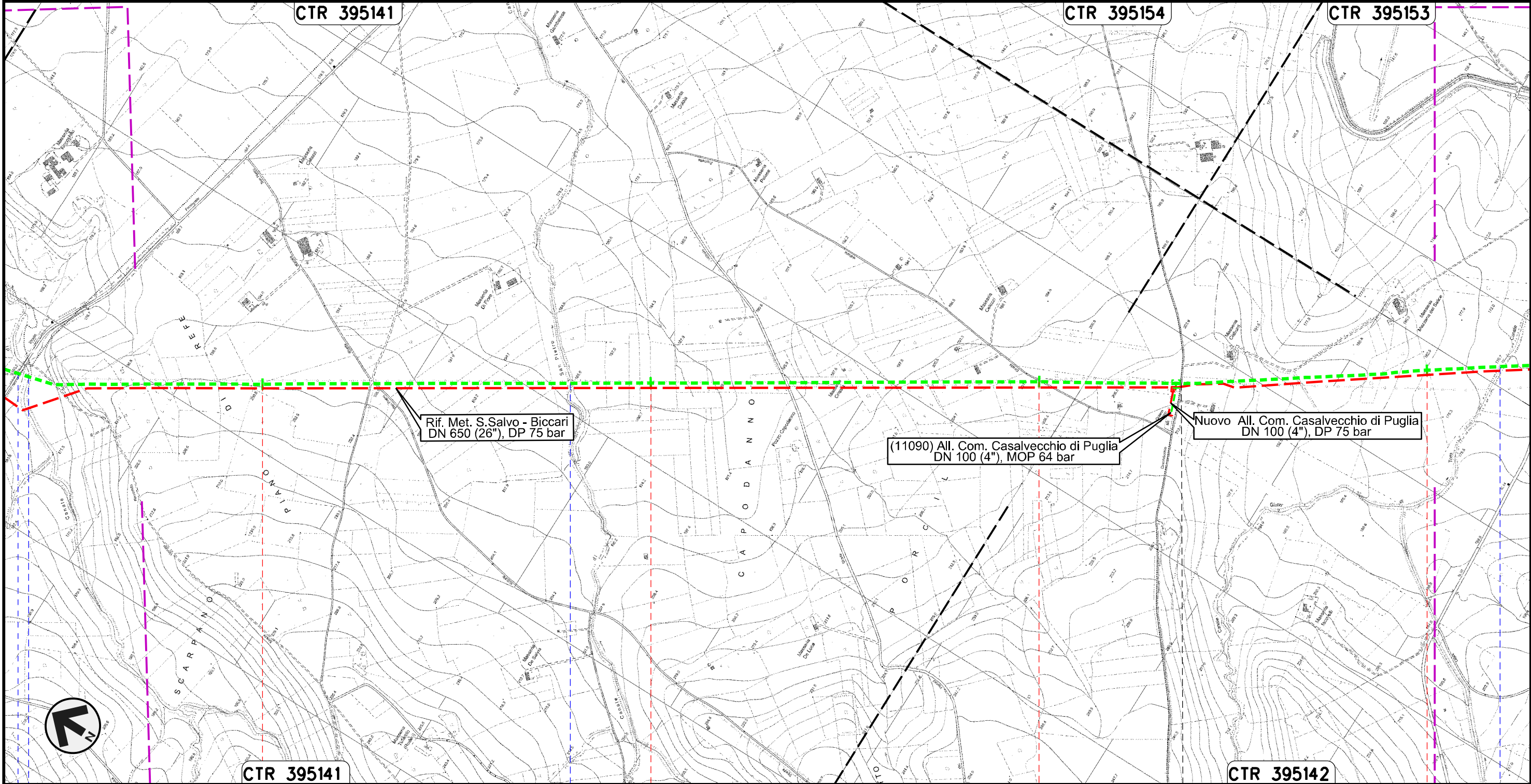
Rimozione Condotta Esistente
TRACCIATO DI PROGETTO CON HABITAT NATURA 2000

01	21.12.18	EMISSIONE PER INTEGRAZIONE SIA	CAMILLONI	PORTAVIA	CAPRIOTTI		
00	30.11.17	EMISSIONE	TORELLI	PORTAVIA	CAPRIOTTI		
INDICE	DATA	R E V I S I O N I			ELABORATO	VERIFICATO	APPROVATO

Foglio
18
di 25
Scala
1:10000



Dis. PG-HASZ-332
Comm. NR /17076



Il presente disegno e' di proprieta' aziendale - La Societa' tutelera' i propri diritti a termine di legge.

CTR 395141

CTR 395142

60

61

62

63

CASALVECCHIO DI PUGLIA

FOGGIA

CASTELNUOVO DELLA DAUNIA

● Canale Finocchito
S.P. n.8

● Canale San Pietro

● Canale Giulio Toro

METANODOTTO SAN SALVO - BICCARI
DN 500 (20"), MOP 64 bar

Rimozione Condotta Esistente
TRACCIATO DI PROGETTO CON HABITAT NATURA 2000

01	21.12.18	EMISSIONE PER INTEGRAZIONE SIA	CAMILLONI	PORTAVIA	CAPRIOTTI		
00	30.11.17	EMISSIONE	TORELLI	PORTAVIA	CAPRIOTTI		
INDICE	DATA	R E V I S I O N I			ELABORATO	VERIFICATO	APPROVATO

Foglio
19
di 25
Scala
1:10000

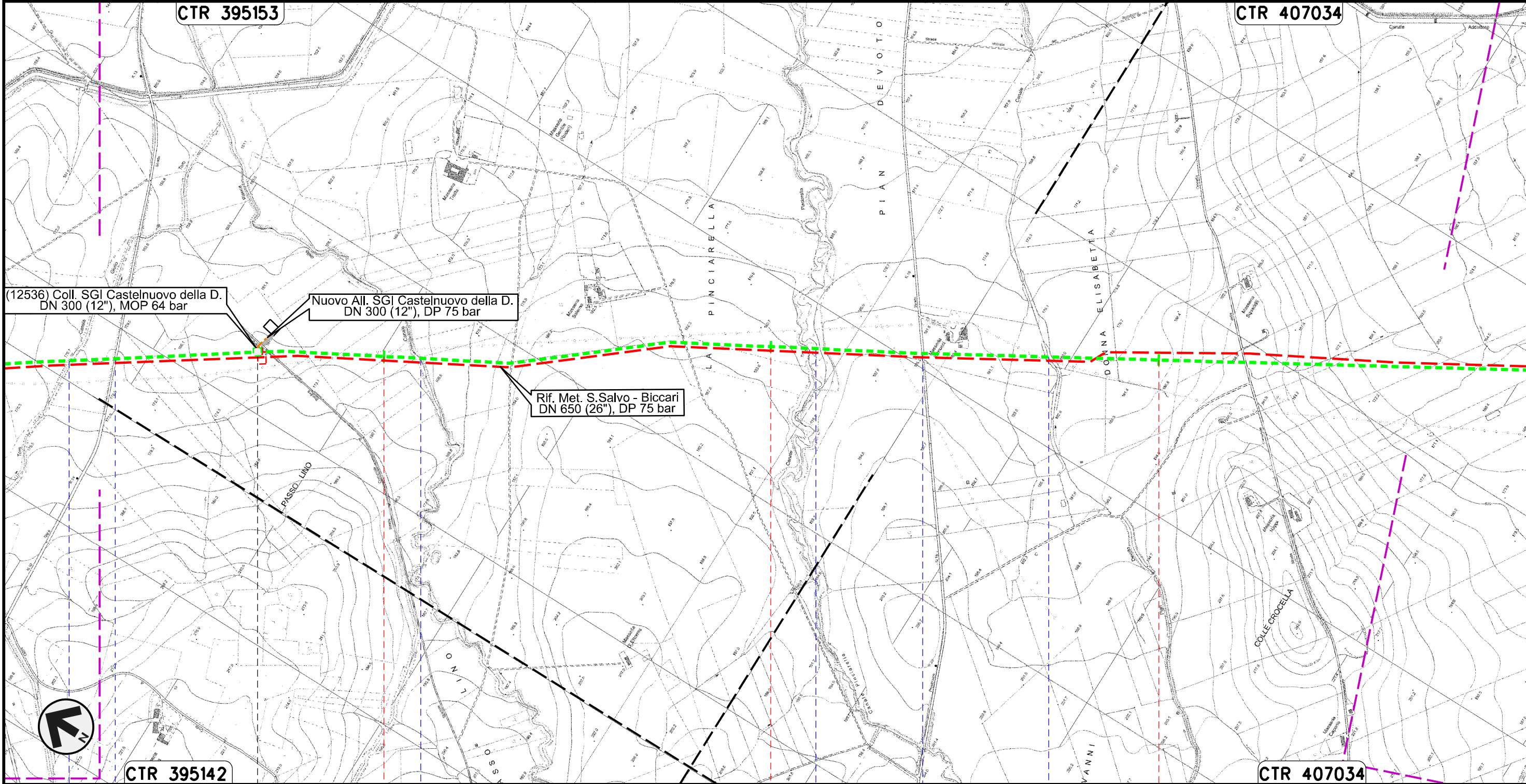


Dis. PG-HASZ-332
Comm. NR /17076

CTR 395153

CTR 407034

Il presente disegno e' di proprieta' aziendale - La Societa' tutelera' i propri diritti a termine di legge.




CTR 395142

CTR 407034

64 65 66

CASTELNUOVO DELLA DAUNIA
FOGGIA

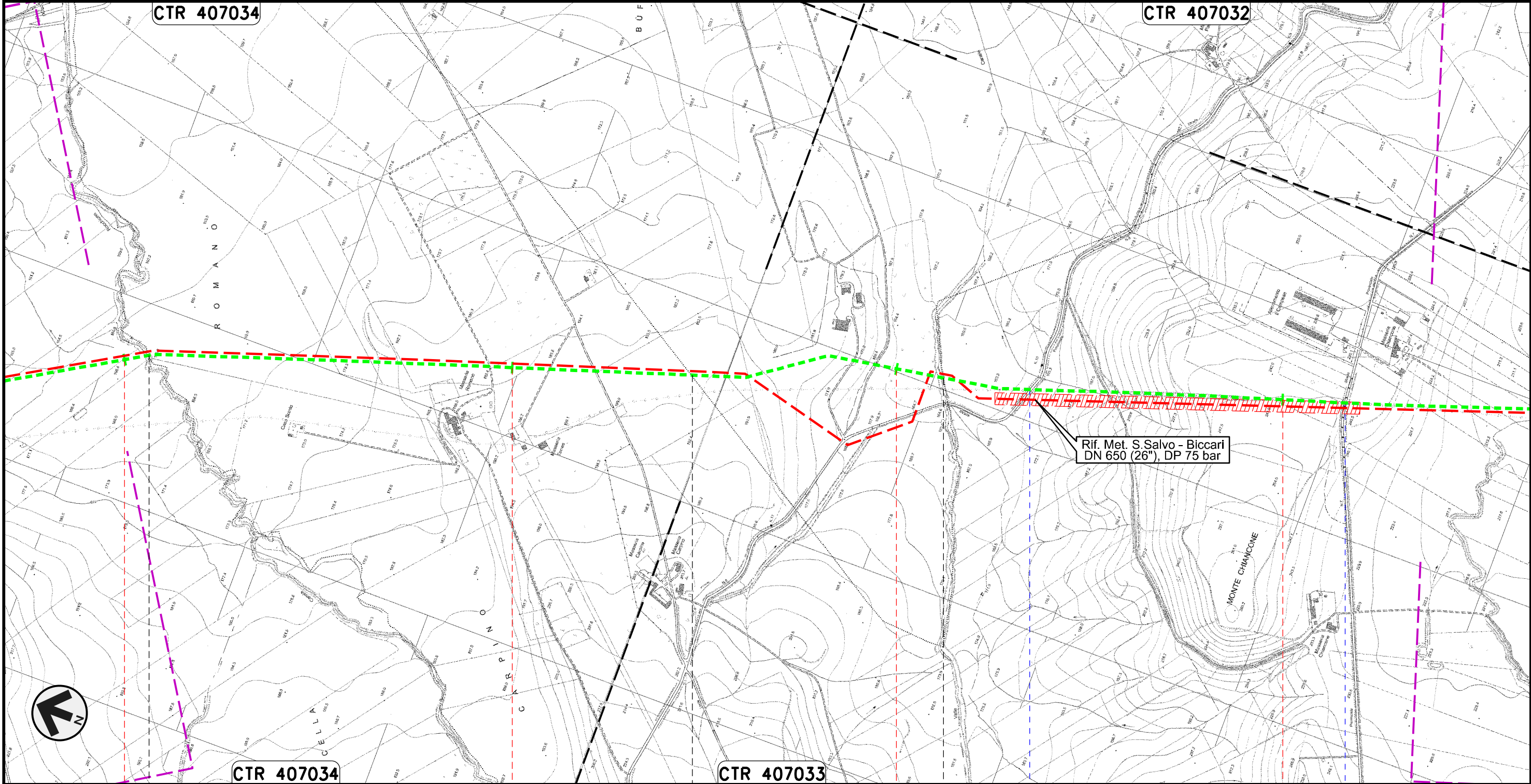


METANODOTTO SAN SALVO - BICCARI
DN 500 (20"), MOP 64 bar

Rimozione Condotta Esistente
TRACCIATO DI PROGETTO CON HABITAT NATURA 2000

01	21.12.18	EMISSIONE PER INTEGRAZIONE SIA	CAMILLONI	PORTAVIA	CAPRIOTTI		
00	30.11.17	EMISSIONE	TORELLI	PORTAVIA	CAPRIOTTI		
INDICE	DATA	R E V I S I O N I			ELABORATO	VERIFICATO	APPROVATO
 			Dis. PG-HASZ-332				
			Comm. NR /17076				

Foglio
20
di 25
Scala
1:10000



Il presente disegno e' di proprieta' aziendale - La Societa' tutelera' i propri diritti a termine di legge.

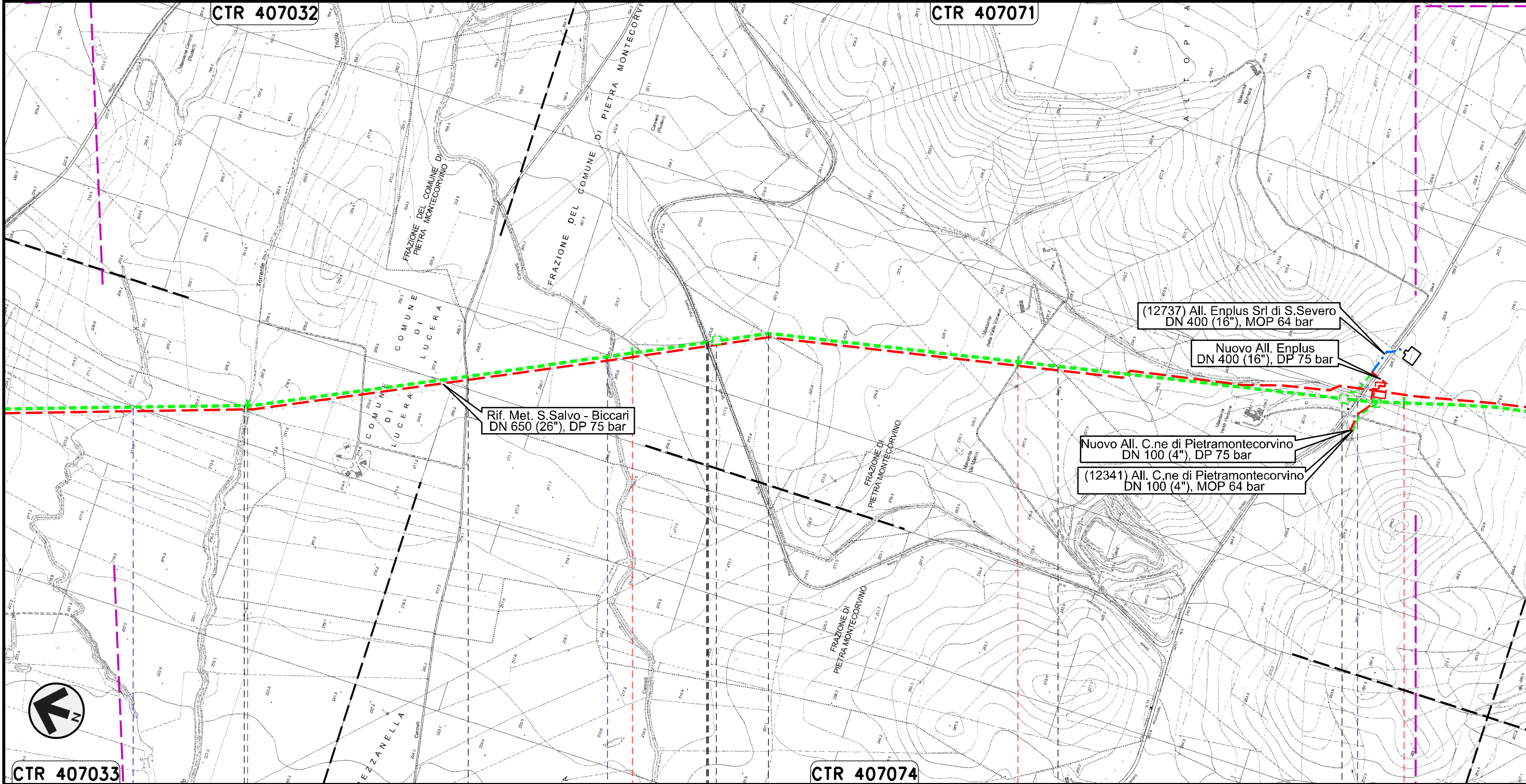
67	68	69	70
CASTELNUOVO DELLA DAUNIA	PIETRAMONTECORVINO	LUCERA FOGGIA	PIETRAMONTECORVINO
● Canale Rocchione		● Canale della Valle	● S.P. n.6
			● S.P. n.7

METANODOTTO SAN SALVO - BICCARI
DN 500 (20"), MOP 64 bar

Rimozione Condotta Esistente
TRACCIATO DI PROGETTO CON HABITAT NATURA 2000

01	21.12.18	EMISSIONE PER INTEGRAZIONE SIA	CAMILLONI	PORTAVIA	CAPRIOTTI
00	30.11.17	EMISSIONE	TORELLI	PORTAVIA	CAPRIOTTI
INDICE	DATA	REVISIONI	ELABORATO	VERIFICATO	APPROVATO
			Dis.	PG-HASZ-332	
			Comm.	NR /17076	

Foglio
21
di 25
Scala
1:10000



Il presente disegno e' di proprieta' aziendale - La Societa' tutelera' i propri diritti a termine di legge.

CTR 407033	71	72	73	74
PIETRAMONTECORVINO	LUCERA	PIETRAMONTECORVINO	LUCERA	PIETRAMONTECORVINO
FOGGIA				
Torrente Triolo		Canale Canneti		S.P. n.5
Torrente Triolo II		S.P. n.18		
		PIL n.45820/10.1 km 72+181		PIDI n.45820/10.2 km 73+790

METANODOTTO SAN SALVO - BICCARI
DN 500 (20"), MOP 64 bar

Rimozione Condotta Esistente
TRACCIATO DI PROGETTO CON HABITAT NATURA 2000

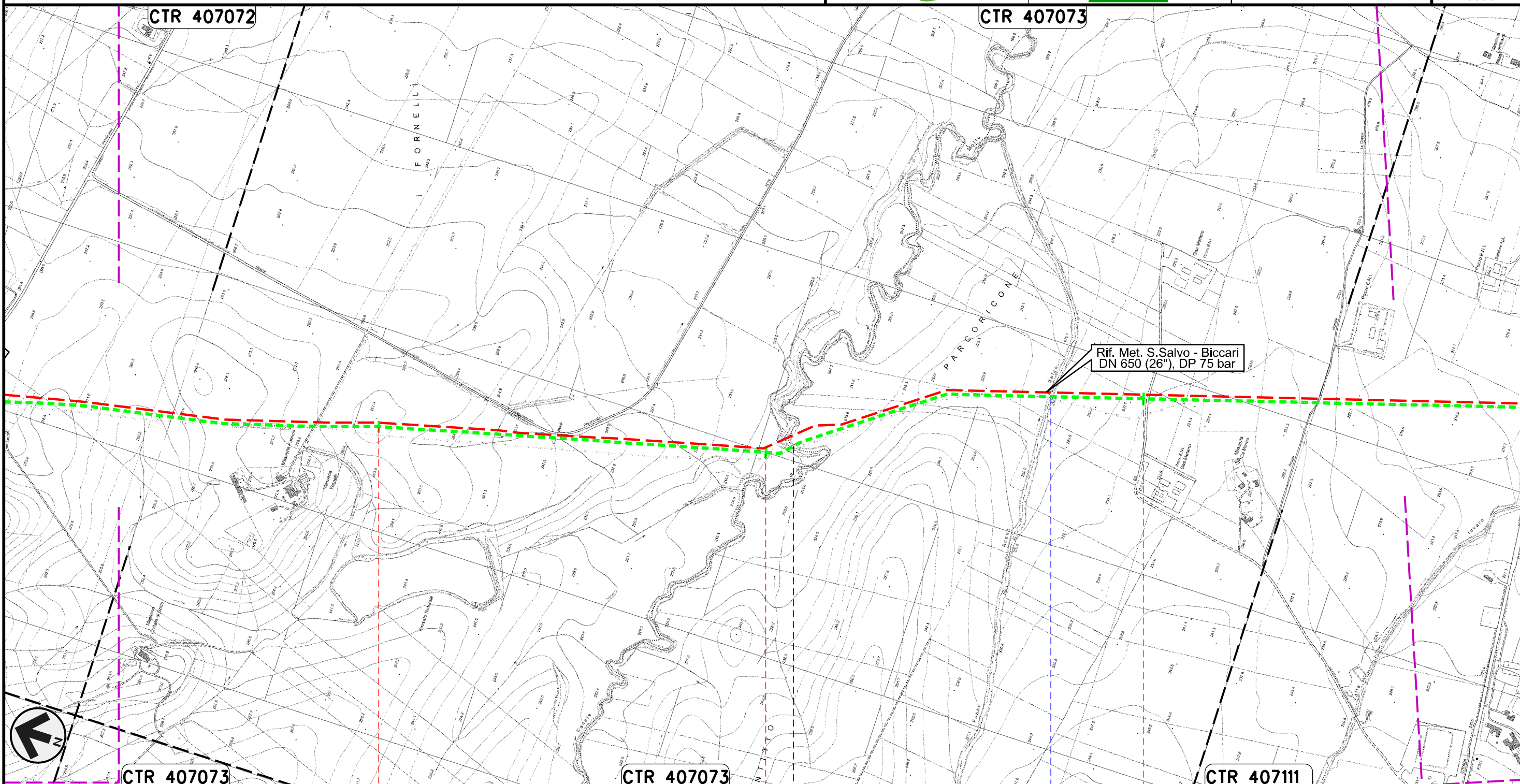
01	21.12.18	EMISSIONE PER INTEGRAZIONE SIA	CAMILLONI	PORTAVIA	CAPRIOTTI
00	30.11.17	EMISSIONE	TORELLI	PORTAVIA	CAPRIOTTI
INDICE	DATA	R E V I S I O N I			ELABORATO
			VERIFICATO	APPROVATO	

Foglio
22
di 25
Scala
1:10000



Dis. PG-HASZ-332

Comm. NR /17076



Il presente disegno e' di proprieta' aziendale - La Societa' tutelera' i propri diritti a termine di legge.



CTR 407073

CTR 407073

CTR 407111

75
PIETRAMONTECORVINO

76
FOGGIA

77
VOLTURINO

● Canale Motta Montecorvino

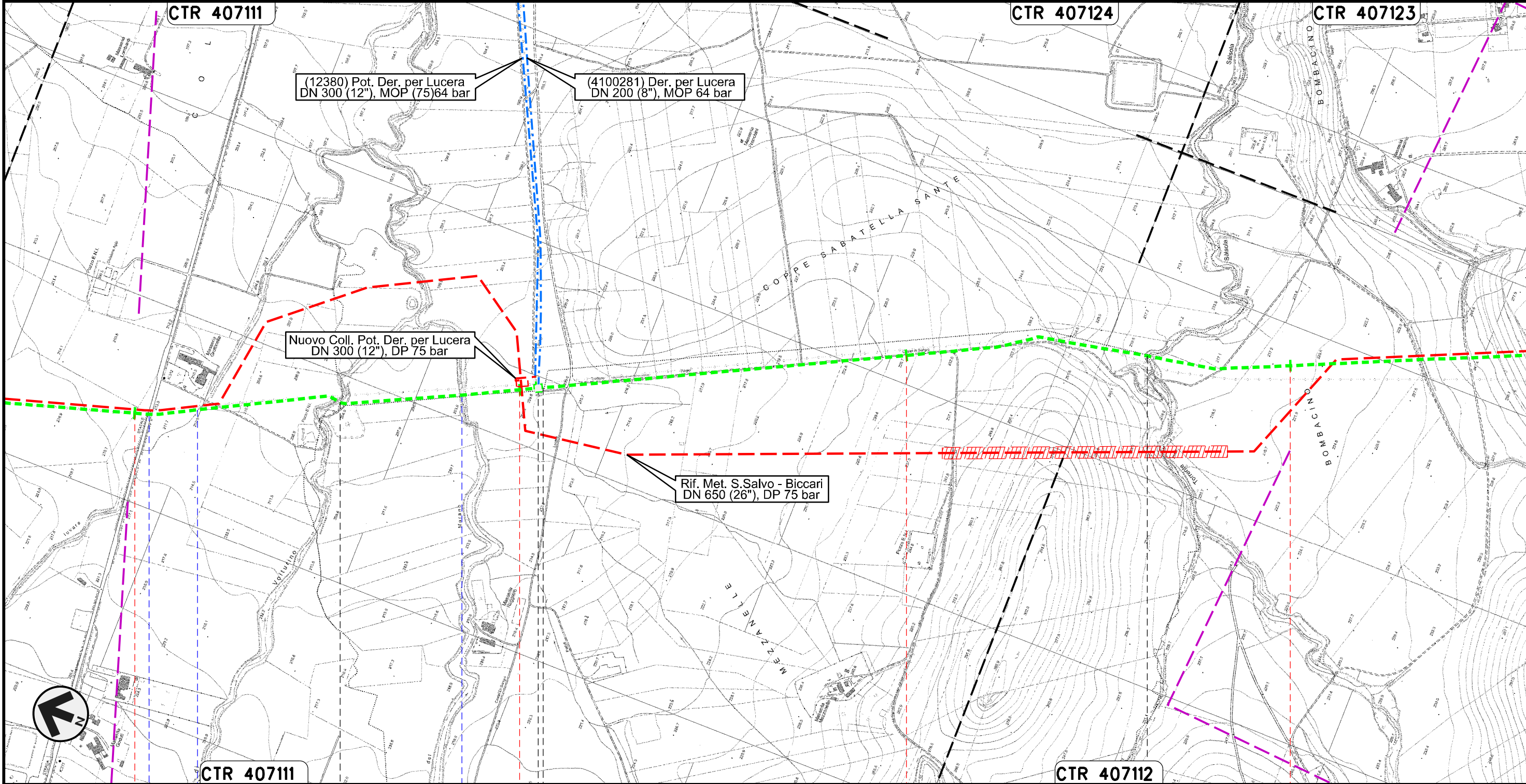
● Fosso Acqua Salsa

METANODOTTO SAN SALVO - BICCARI
DN 500 (20"), MOP 64 bar

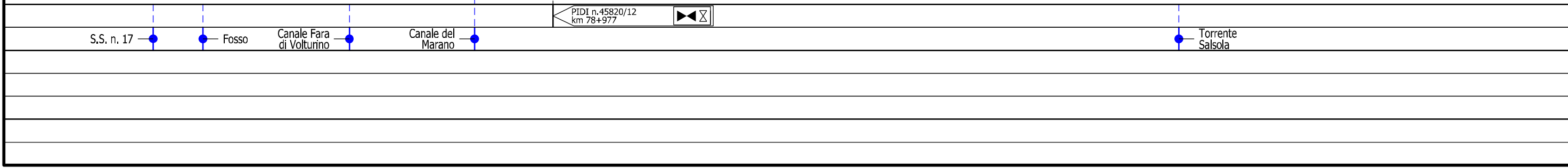
Rimozione Condotta Esistente
TRACCIATO DI PROGETTO CON HABITAT NATURA 2000

01	21.12.18	EMISSIONE PER INTEGRAZIONE SIA	CAMILLONI	PORTAVIA	CAPRIOTTI
00	30.11.17	EMISSIONE	TORELLI	PORTAVIA	CAPRIOTTI
INDICE	DATA	REVISIONI	ELABORATO	VERIFICATO	APPROVATO
			Dis. PG-HASZ-332		
			Comm. NR /17076		

Foglio
23
di 25
Scala
1:10000



78	79	80	81
VOLTURINO	LUCERA	ALBERONA	BICCARI
		FOGGIA	

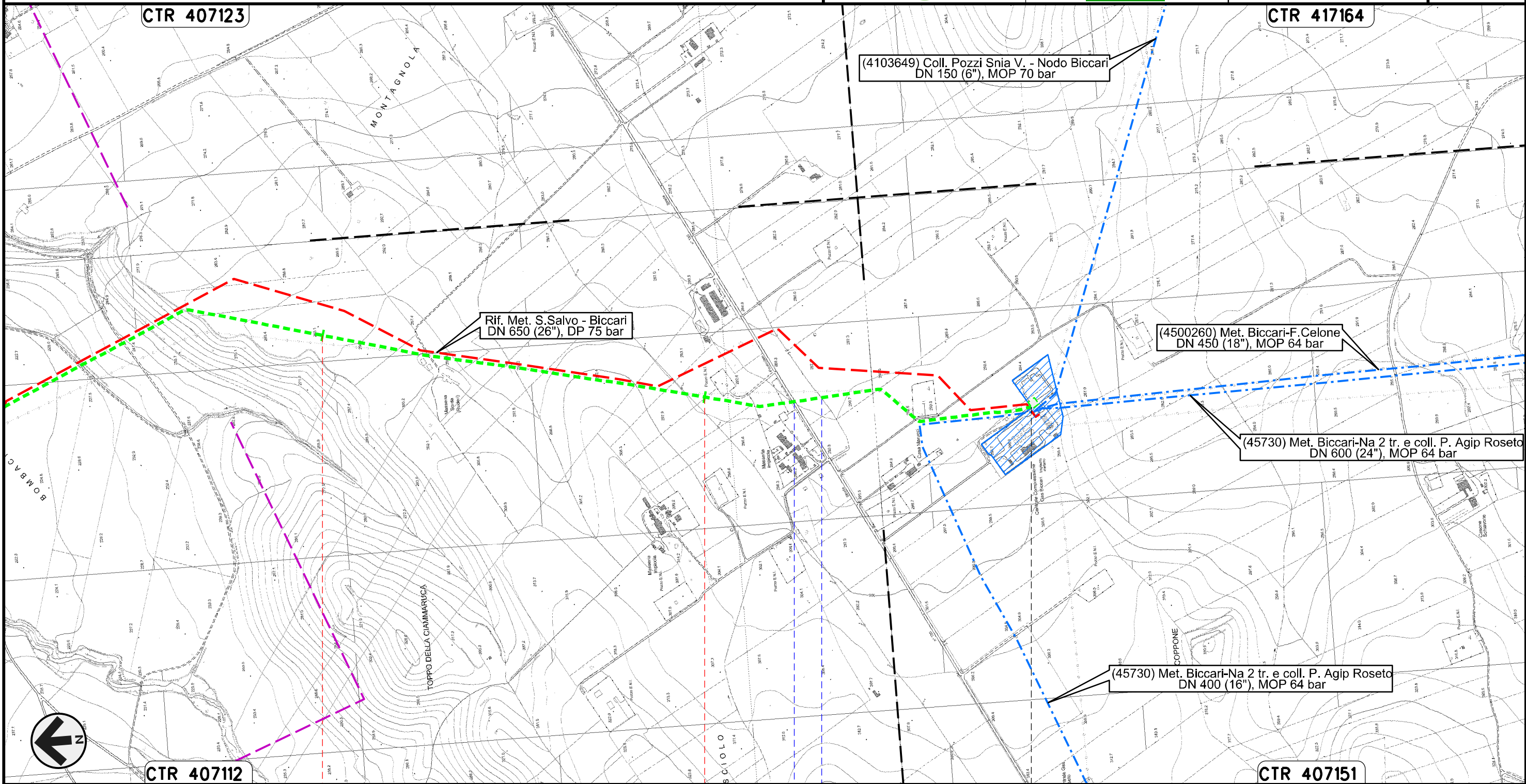


Il presente disegno e' di proprieta' aziendale - La Societa' tutelera' i propri diritti a termine di legge.

METANODOTTO SAN SALVO – BICCARI
DN 500 (20"), MOP 64 bar

Rimozione Condotta Esistente
TRACCIATO DI PROGETTO CON HABITAT NATURA 2000

01	21.12.18	EMISSIONE PER INTEGRAZIONE SIA	CAMILLONI	PORTAVIA	CAPRIOTTI
00	30.11.17	EMISSIONE	TORELLI	PORTAVIA	CAPRIOTTI
INDICE	DATA	R E V I S I O N I		ELABORATO	VERIFICATO
			Dis. PG-HASZ-332		Foglio 24 di 25
			Comm. NR /17076		Scala 1:10000



82 83 83+900

BICCARI
FOGGIA

S.P. n.130 — Fosso

Stazione L/R n.45820/12.1 km 83+889


















Nodo di Biccari n.1029

Il presente disegno e' di proprieta' aziendale - La Societa' tutelera' i propri diritti a termine di legge.










01	21.12.18	EMISSIONE PER INTEGRAZIONE SIA	CAMILLONI	PORTAVIA	CAPRIOTTI
00	30.11.17	EMISSIONE	TORELLI	PORTAVIA	CAPRIOTTI
INDICE	DATA	R E V I S I O N I			ELABORATO
			VERIFICATO	APPROVATO	
					
			Dis. PG-HASZ-332		
			Comm. NR /17076		

LEGENDA



















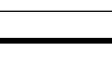
SIMBOLOGIA CARTOGRAFICA

- | | | | |
|---|--|--|---|
|  | Metanodotti da porre fuori esercizio e rimuovere |  | Impianti di linea da porre fuori esercizio e rimuovere |
|  | Metanodotti in progetto |  | Impianti di linea in progetto |
|  | Metanodotti in esercizio |  | Impianti di linea su rete in esercizio |
|  | Altre condotte di terzi |  | Gallerie, Tunnel, Mini-Microtunnel, Raise Boring e T.O.C. |
|  | Aree impianti stacco-terminale in progetto |  | Depositi temporanei |
|  | Aree impianti stacco-terminale esistenti |  | Strade di accesso provvisorio |
|  | Limite sovrapposizione fogli |  | Nuova viabilita' |
|  | Adeguamento strade esistenti |  | Viabilita' in programma |
| | |  | Condotta S.G.I. (in progetto) |




SIMBOLOGIA MECCANICA

-  Punto di intercettazione di linea (P.I.L.)
-  Punto di intercettazione di derivazione importante (P.I.D.I.)
-  Punto di intercettazione di derivazione semplice con stacco da P.I.L. (P.I.D.S.)
-  Punto di intercettazione e derivazione semplice con stacco da Linea (P.I.D.S.)
-  Punto di intercettazione con discaggio di allacciamento (P.I.D.A.)
-  Punto predisposto per il discaggio di allacciamento (P.P.D.A.)
-  Punto di sezionamento elettrico terminale (P.S.E.T.)
-  Stazione predisposta per lancio e ricevimento PIG
-  Impianto di riduzione/ regolazione della pressione

LEGENDA TEMATICA

-  92A0 – Foreste a galleria di Salix alba e Populus alba
-  3240 – Fiumi alpini con vegetazione riparia legnosa a Salix eleagnos
-  91AA – Boschi orientali di quercia bianca
-  6110 – Formazioni erbose rupicole calcicole o basofile dell'Alyso-Sedion albi
-  3280 – Fiumi mediterranei a flusso permanente con vegetazione dell'alleanza Paspal Agrostidion e con filiali ripari di Salix e Populus alba
-  9340 – Foreste di Quercus ilex e Quercus rotundifolia
-  6210 – Formazioni erbose secche seminaturali e facies coperte da cespugli su substrato calcareo
-  6220 – Percorsi substeppici di graminacee e piante annue dei Thero Brachypodietea
-  3250 – Fiumi mediterranei a flusso permanente con Glacium flavum
-  3260 – Fiumi delle pianure e montani con vegetazione del Ranunculion fluitantis e Callitricho-Batrachion
-  9280 – Boschi di Quercus frainetto
-  S.I.C. IT7140126 "GESSI DI LENTELLA"
-  S.I.C. IT7140127 "FIUME TRIGNO (MEDIO E BASSO CORSO)"
-  S.I.C. IT7222214 "CALANCHI PISCIARELLO – MACCHIA MANES"
-  S.I.C. IT7228229 "VALLE BIFERNO DALLA DIGA A GUGLIONESI"
-  S.I.C. IT7222254 "TORRENTE CIGNO"
-  Z.S.C. IT7222212 "COLLE GESSARO"
-  Z.S.C. IT7222213 "CALANCHI DI MONTENERO"
-  Z.S.C. IT7222266 "BOSCHI TRA FIUME SACCIONE E TORRENTE TONA"
- Z.S.C. IT7222265 "TORRENTE TONA"
- Z.S.C. IT7222267 "LOCALITA' FANTINA – FIUME FORTORE"
- Z.S.C. IT910002 "VALLE FORTORE, LAGO DI OCCHITO"
- Z.P.S. IT7228230 "LAGO DI GUARDIALFIERA – FOCE FIUME BIFERNO"
- Z.P.S. IT7222265 "TORRENTE TONA"
- Z.P.S. IT7222267 "LOCALITA' FANTINA – FIUME FORTORE"

Il presente disegno è di proprietà aziendale - La Società tutela i propri diritti a termine di legge.

Progressiva chilometrica	
Comuni	
Province	
Impianti	 
Attraversamenti	 TIPOLOGIA ATTRAVERSATA (SS n. **, corso d'acqua, ferrovia, ecc.)