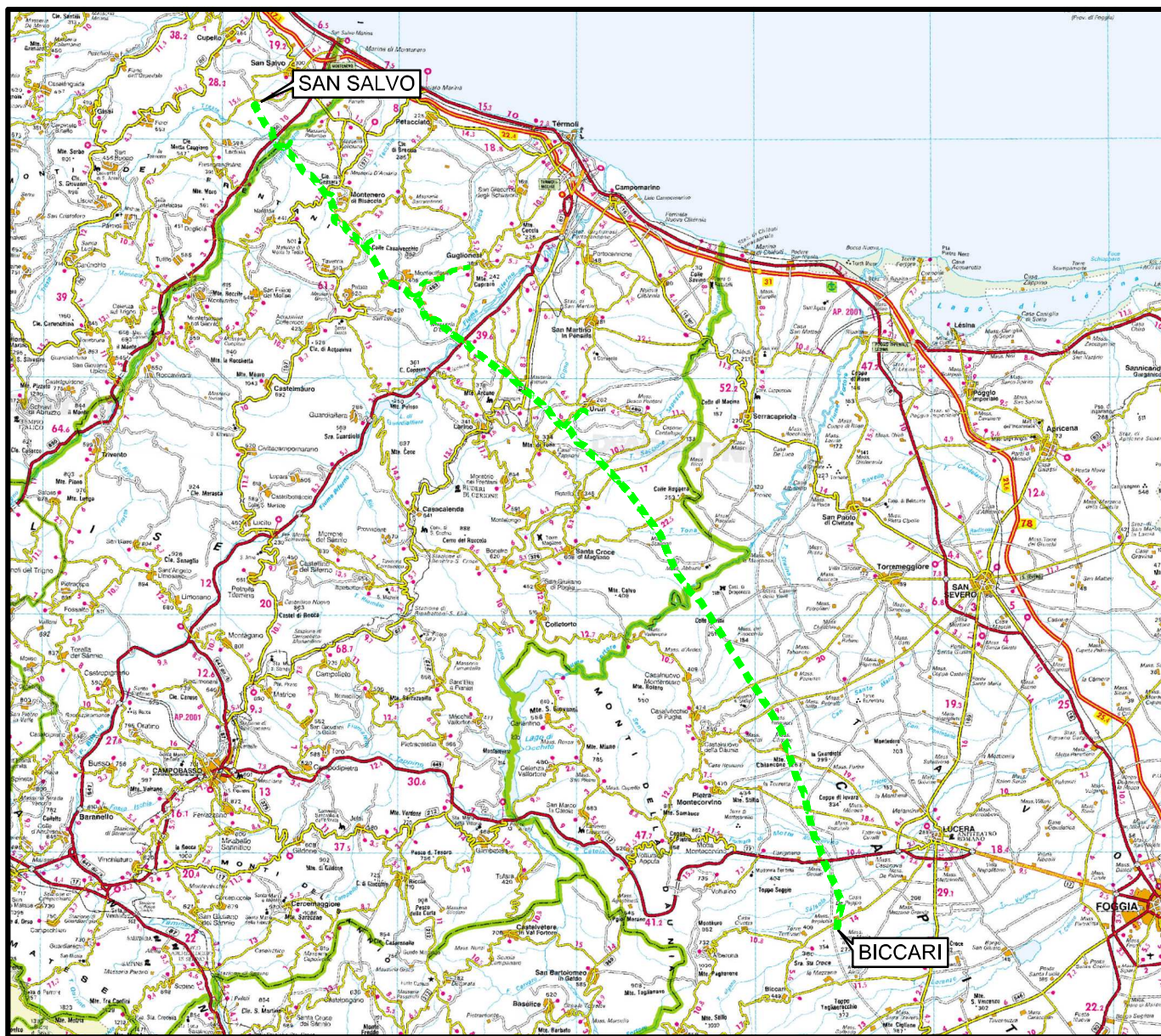


Il presente disegno e' di proprieta' aziendale - La Societa' tutelera' i propri diritti a termine di legge.



COROGRAFIA Scala 1:500.000



00	21.12.18	EMISSIONE PER INTEGRAZIONE SIA	CAMILLONI	RICCIOTTI	CAPRIOTTI
INDICE	DATA	R E V I S I O N I	ELABORATO	VERIFICATO	APPROVATO
 			Dis. PG-TP-305		
			Fg. 1 di 16		
METANODOTTO SAN SALVO - BICCARI DN 500 (20"), MOP 64 bar			Comm. NR /17076		
			INDICE	00	
Rimozione Condotta Esistente TRACCIATO DI PROGETTO REGIONE MOLISE			Scala 1:10000		
			Sostituisce il .....		

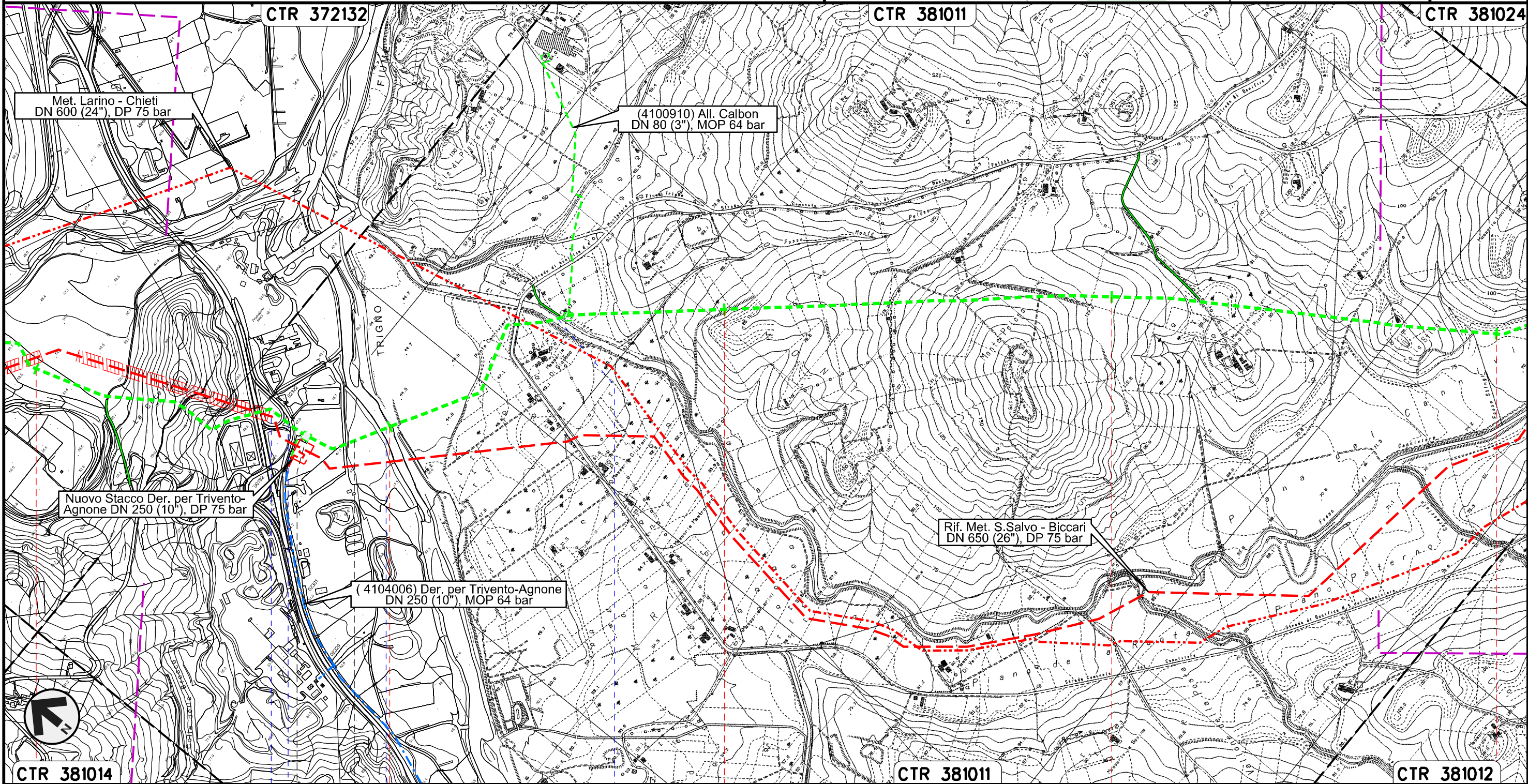


METANODOTTO SAN SALVO - BICCARI  
DN 500 (20"), MOP 64 bar


Rimozione Condotta Esistente  
TRACCIATO DI PROGETTO REGIONE MOLISE

00	21.12.18	EMISSIONE PER INTEGRAZIONE SIA	CAMILLONI	RICCIOTTI	CAPRIOTTI
INDICE	DATA	REVISIONI	ELABORATO	VERIFICATO	APPROVATO
			Dis. PG-TP-305		
			Comm. NR /17076		

Foglio  
**2**  
di 16  
Scala  
1:10000



Il presente disegno e' di proprieta' aziendale - La Societa' tutelera' i propri diritti a termine di legge.

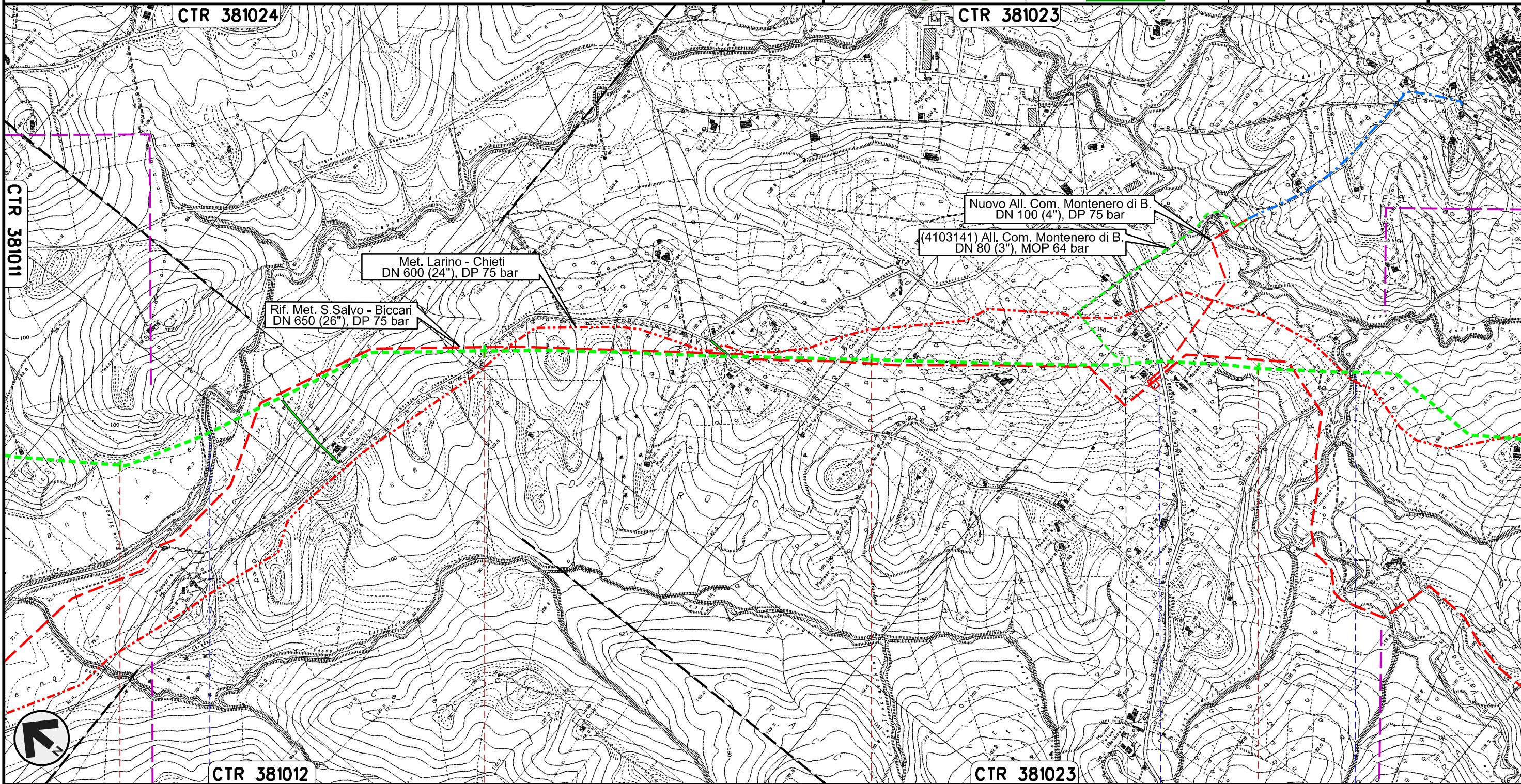




METANODOTTO SAN SALVO - BICCARI  
DN 500 (20"), MOP 64 bar

Rimozione Condotta Esistente  
TRACCIATO DI PROGETTO REGIONE MOLISE

00	21.12.18	EMISSIONE PER INTEGRAZIONE SIA	CAMILLONI	RICCIOTTI	CAPRIOTTI	Foglio
INDICE	DATA	REVISIONI	ELABORATO	VERIFICATO	APPROVATO	3
			Dis. PG-TP-305			di 16
			Comm. NR /17076			Scala 1:10000

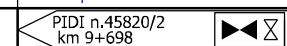


MONTENERO DI BISACCIA  
CAMPOBASSO

Fosso di Canniviere

S.P. n.163

Fosso di Canniviere



Il presente disegno e' di proprieta' aziendale - La Societa' tutelera' i propri diritti a termine di legge.

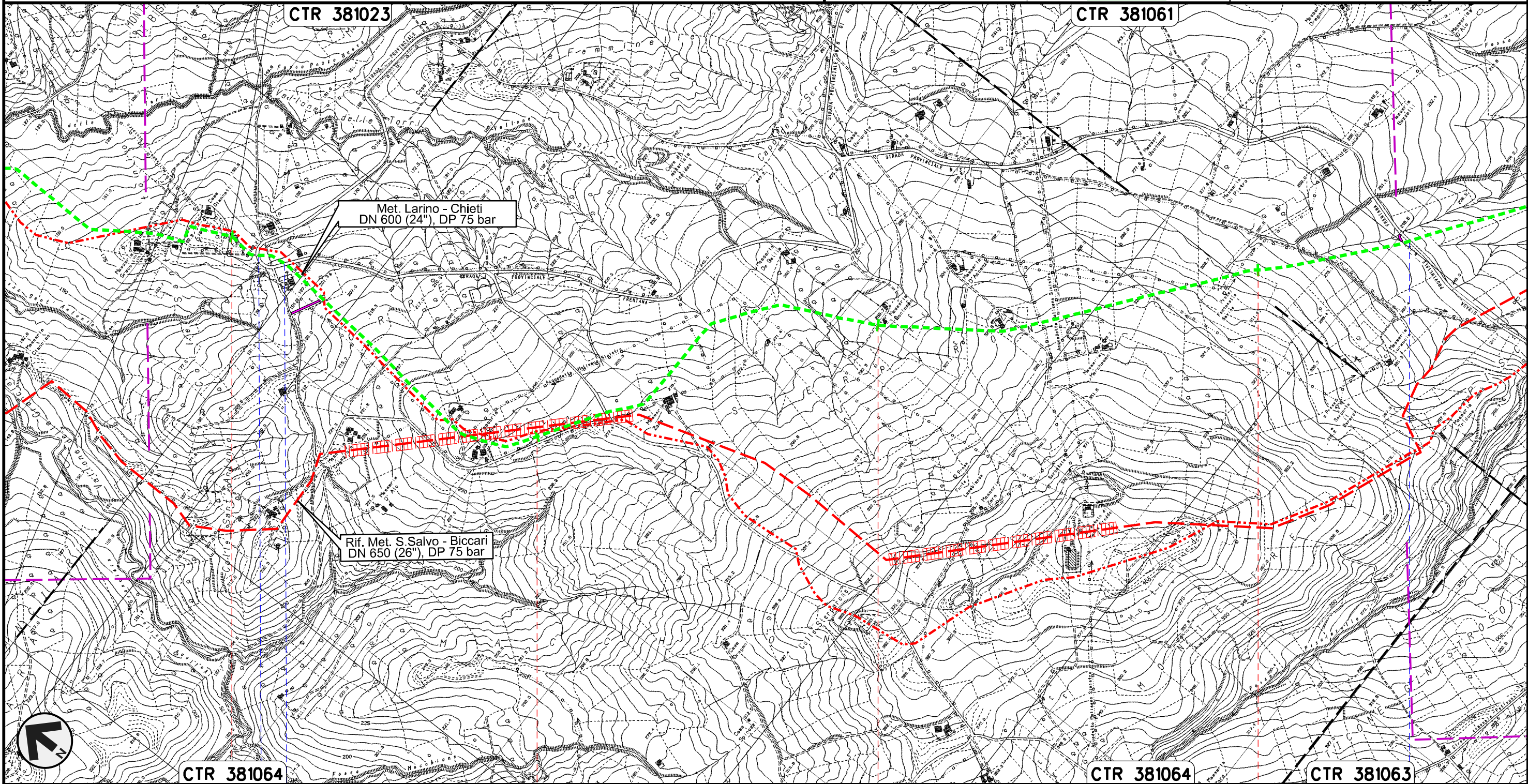


METANODOTTO SAN SALVO - BICCARI  
DN 500 (20"), MOP 64 bar

Rimozione Condotta Esistente  
TRACCIATO DI PROGETTO REGIONE MOLISE

00	21.12.18	EMISSIONE PER INTEGRAZIONE SIA	CAMILLONI	RICCIOTTI	CAPRIOTTI
INDICE	DATA	REVISIONI	ELABORATO	VERIFICATO	APPROVATO
			Dis. PG-TP-305		
			Comm. NR /17076		

Foglio  
4  
di 16  
Scala  
1:10000



Il presente disegno e' di proprieta' aziendale - La Societa' tutelera' i propri diritti a termine di legge.

CTR 381064      11      12      13      14      CTR 381064      CTR 381063

MONTENERO DI BISACCIA  
CAMPOBASSO

S.P. n.13      S.P. n.13

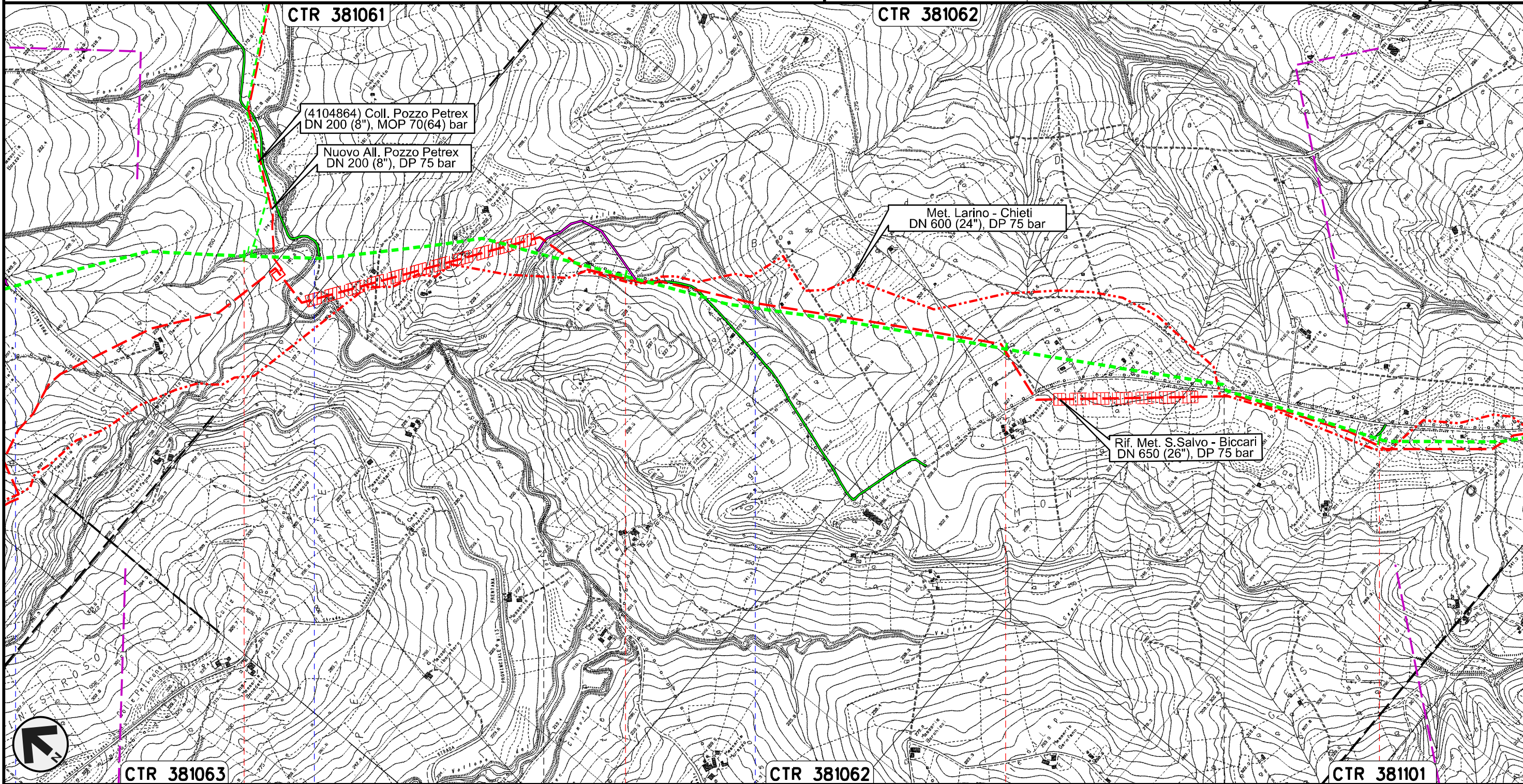


METANODOTTO SAN SALVO - BICCARI  
DN 500 (20"), MOP 64 bar

Rimozione Condotta Esistente  
TRACCIATO DI PROGETTO REGIONE MOLISE

00	21.12.18	EMISSIONE PER INTEGRAZIONE SIA	CAMILLONI	RICCIOTTI	CAPRIOTTI
INDICE	DATA	REVISIONI	ELABORATO	VERIFICATO	APPROVATO
 			Dis.	PG-TP-305	
			Comm.	NR /17076	

Foglio  
**5**  
di 16  
Scala  
1:10000



Il presente disegno e' di proprieta' aziendale - La Societa' tutelera' i propri diritti a termine di legge.

15	16	17	18
MONTENERO DI BISACCIA		MONTECILFONE	PALATA
		CAMPOBASSO	
S.P. n.13	Torrente Sinarca	Fosso della Guardiola	Fosso della Guardiola

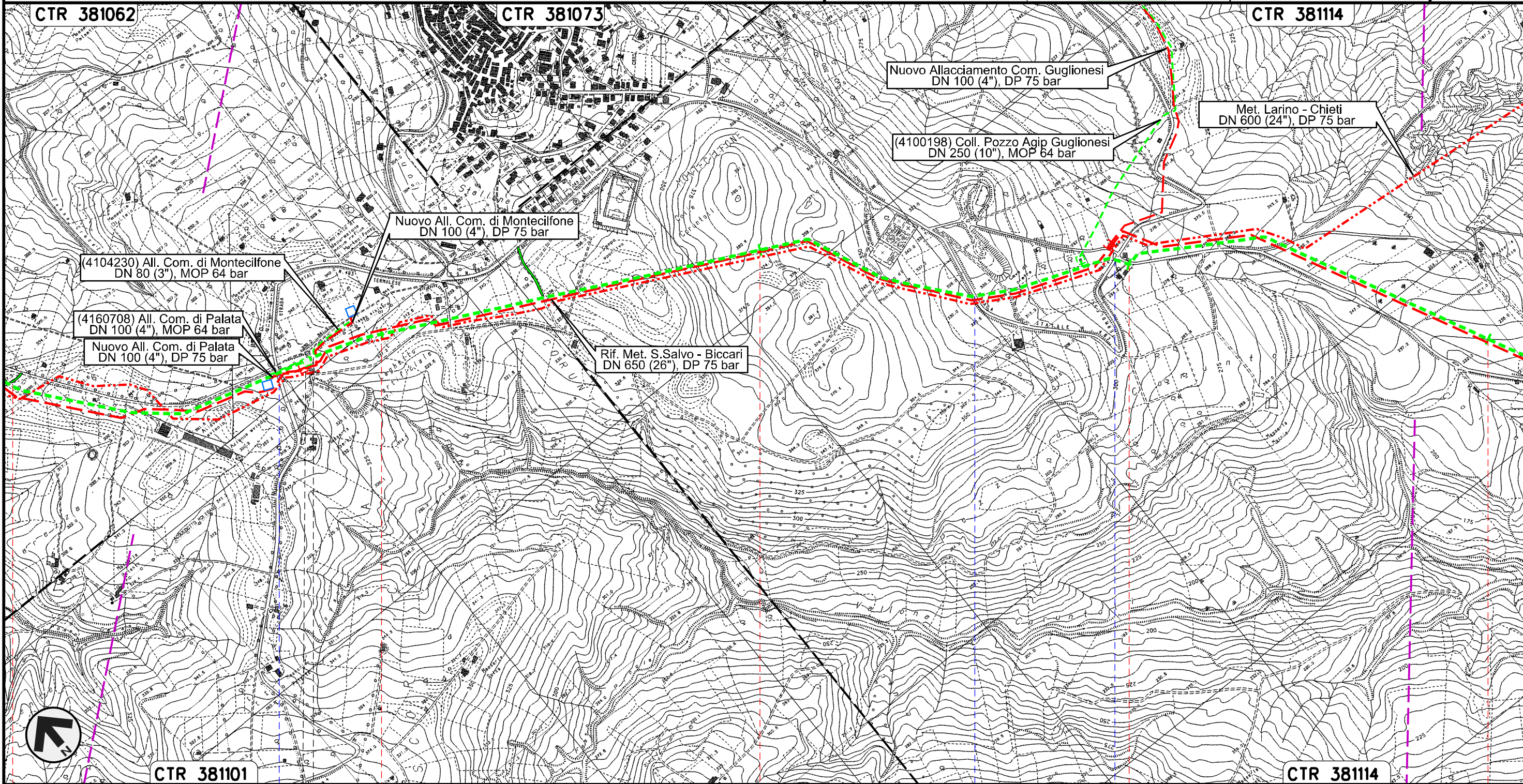


METANODOTTO SAN SALVO - BICCARI  
DN 500 (20"), MOP 64 bar


Rimozione Condotta Esistente  
TRACCIATO DI PROGETTO REGIONE MOLISE

00	21.12.18	EMISSIONE PER INTEGRAZIONE SIA	CAMILLONI	RICCIOTTI	CAPRIOTTI
INDICE	DATA	REVISIONI	ELABORATO	VERIFICATO	APPROVATO
			Dis.	PG-TP-301	
			Comm.	NR /17076	

Foglio  
**6**  
di 16  
Scala  
1:10000



Il presente disegno e' di proprieta' aziendale - La Societa' tutelera' i propri diritti a termine di legge.



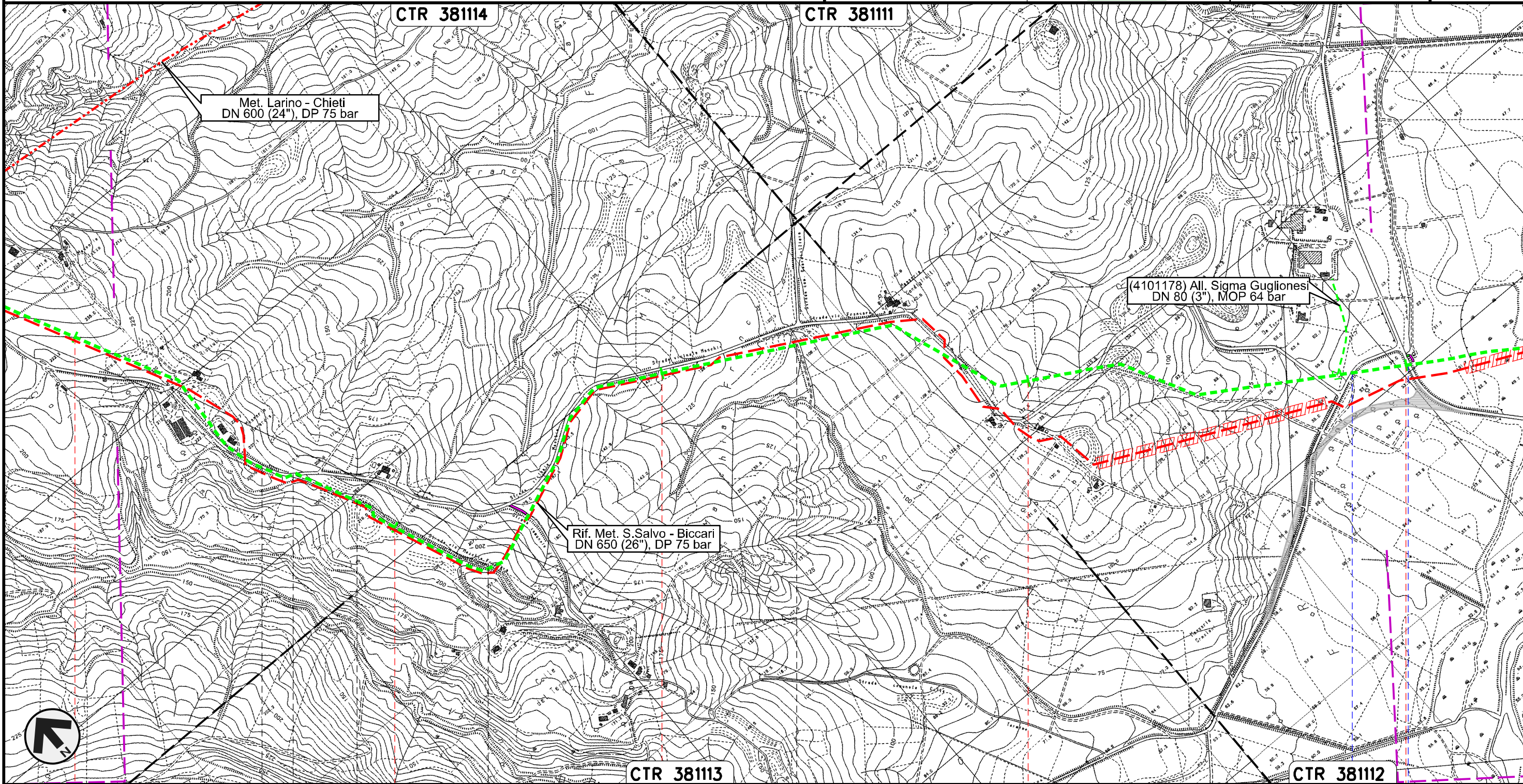


METANODOTTO SAN SALVO - BICCARI  
DN 500 (20"), MOP 64 bar

Rimozione Condotta Esistente  
TRACCIATO DI PROGETTO REGIONE MOLISE

00	21.12.18	EMISSIONE PER INTEGRAZIONE SIA	CAMILLONI	RICCIOTTI	CAPRIOTTI
INDICE	DATA	R E V I S I O N I	ELABORATO	VERIFICATO	APPROVATO
			Dis. PG-TP-305		
			Comm. NR /17076		

Foglio  
**7**  
di 16  
Scala  
1:10000



Il presente disegno e' di proprieta' aziendale - La Societa' tutelera' i propri diritti a termine di legge.

22 MONTECILFONE 23 PALATA 24 MONTECILFONE 25 CAMPOBASSO 26 GUGLIONESI

S.P. n.150 S.P. n.80

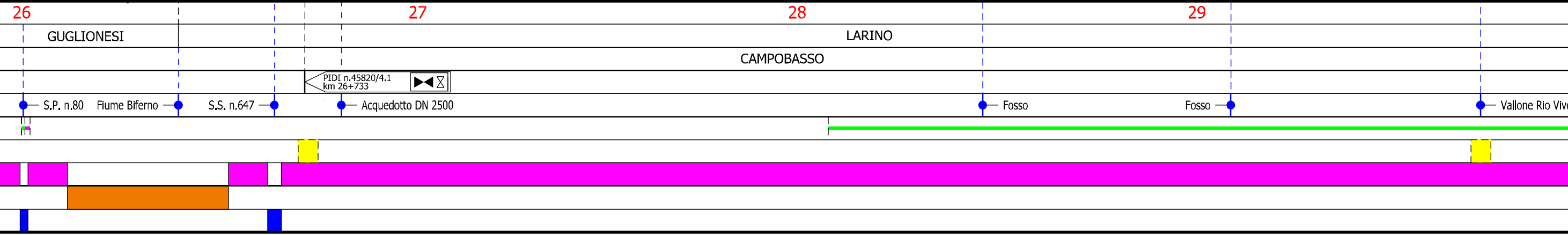
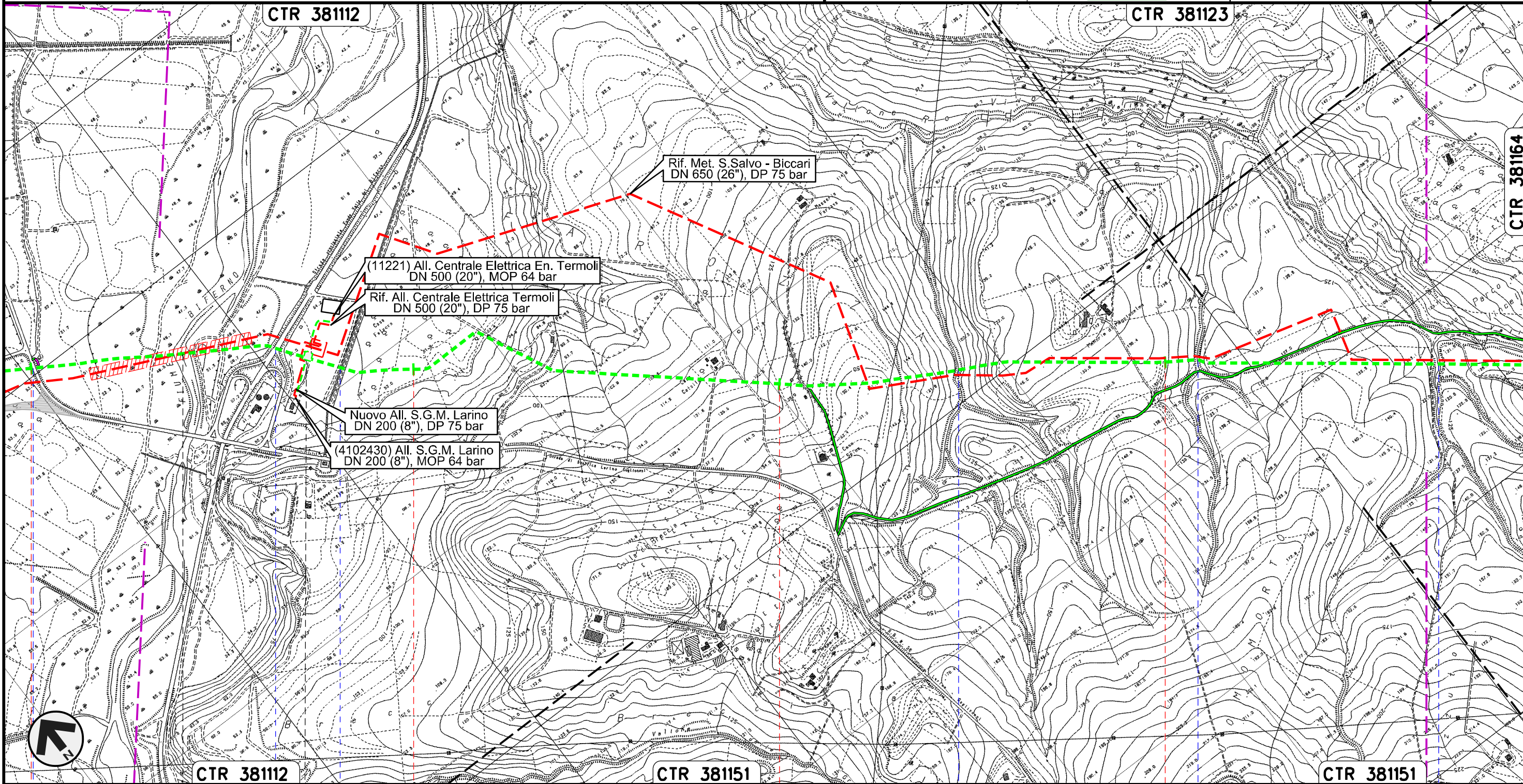


METANODOTTO SAN SALVO - BICCARI  
DN 500 (20"), MOP 64 bar

Rimozione Condotta Esistente  
TRACCIATO DI PROGETTO REGIONE MOLISE

00	21.12.18	EMISSIONE PER INTEGRAZIONE SIA	CAMILLONI	RICCIOTTI	CAPRIOTTI
INDICE	DATA	REVISIONI	ELABORATO	VERIFICATO	APPROVATO
 			Dis.	PG-TP-305	
			Comm.	NR /17076	

Foglio  
**8**  
di 16  
Scala  
1:10000







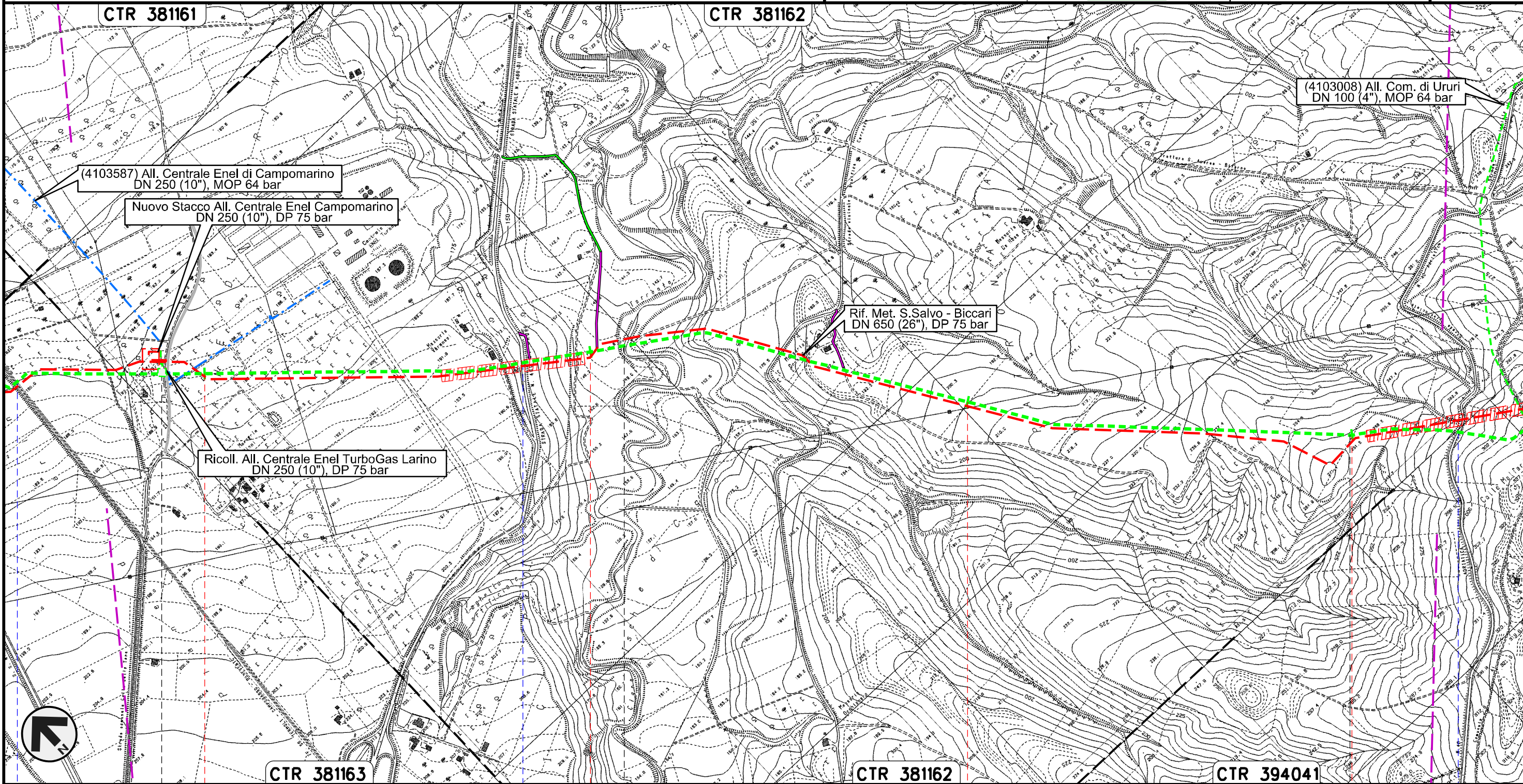


METANODOTTO SAN SALVO - BICCARI  
DN 500 (20"), MOP 64 bar


Rimozione Condotta Esistente  
TRACCIATO DI PROGETTO REGIONE MOLISE

00	21.12.18	EMISSIONE PER INTEGRAZIONE SIA	CAMILLONI	RICCIOTTI	CAPRIOTTI
INDICE	DATA	REVISIONI	ELABORATO	VERIFICATO	APPROVATO
			Dis. PG-TP-305		
			Comm. NR /17076		

Foglio  
**10**  
di 16  
Scala  
1:10000



Il presente disegno e' di proprieta' aziendale - La Societa' tutelera' i propri diritti a termine di legge.



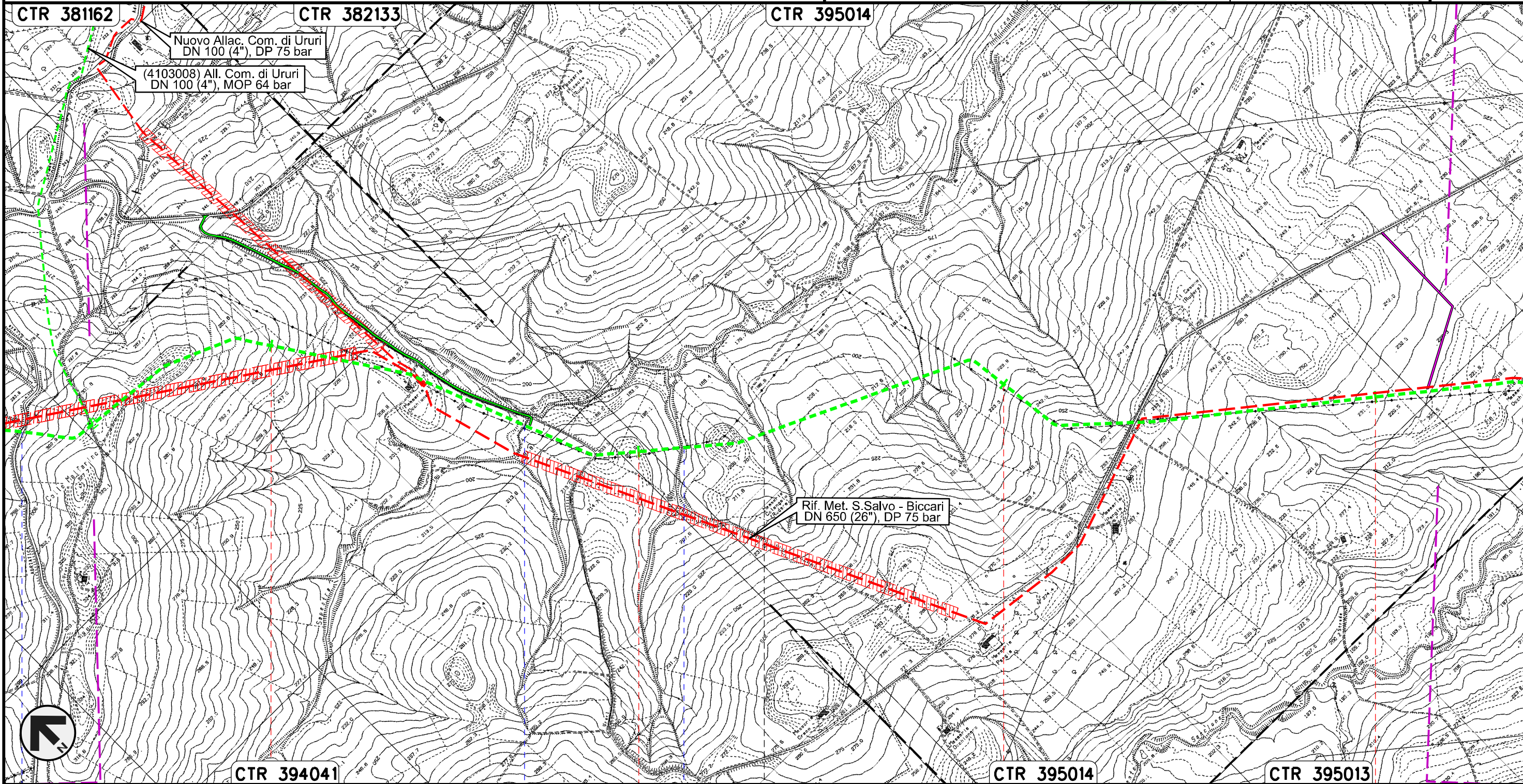


METANODOTTO SAN SALVO - BICCARI  
DN 500 (20"), MOP 64 bar

Rimozione Condotta Esistente  
TRACCIATO DI PROGETTO REGIONE MOLISE

00	21.12.18	EMISSIONE PER INTEGRAZIONE SIA	CAMILLONI	RICCIOTTI	CAPRIOTTI
INDICE	DATA	REVISIONI	ELABORATO	VERIFICATO	APPROVATO
			Dis. PG-TP-305		
			Comm. NR /17076		

Foglio  
**11**  
di 16  
Scala  
1:10000



Il presente disegno e' di proprieta' aziendale - La Societa' tutelera' i propri diritti a termine di legge.



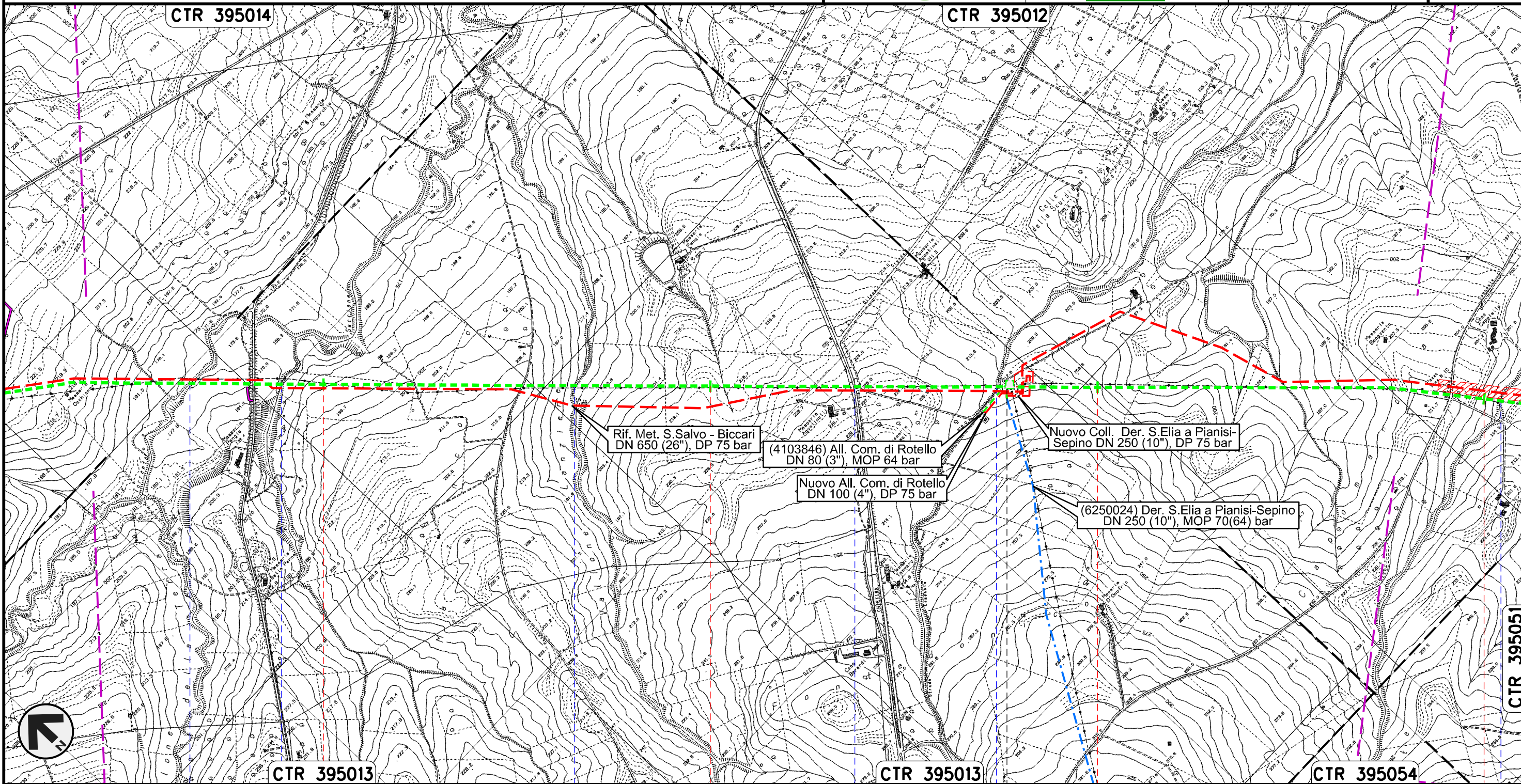
38	39	40	41
MONTORIO NEI FRENTANI		CAMPOBASSO	ROTELLO
S.P. n.40 Adriatica	Torrente Sapestra	Fosso	



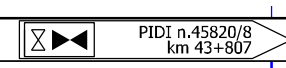
METANODOTTO SAN SALVO - BICCARI  
DN 500 (20"), MOP 64 bar

Rimozione Condotta Esistente  
TRACCIATO DI PROGETTO REGIONE MOLISE

00	21.12.18	EMISSIONE PER INTEGRAZIONE SIA	CAMILLONI	RICCIOTTI	CAPRIOTTI
INDICE	DATA	REVISIONI	ELABORATO	VERIFICATO	APPROVATO
 			Dis. PG-TP-305		Foglio 12 di 16
			Comm. NR /17076		Scala 1:10000



Il presente disegno e' di proprieta' aziendale - La Societa' tutelera' i propri diritti a termine di legge.

42	43	44	45
ROTELLO CAMPOBASSO			
			
Torrente Saccione	Fosso	Vallone Lanziere	S.P. n.78
		Fosso	Fosso

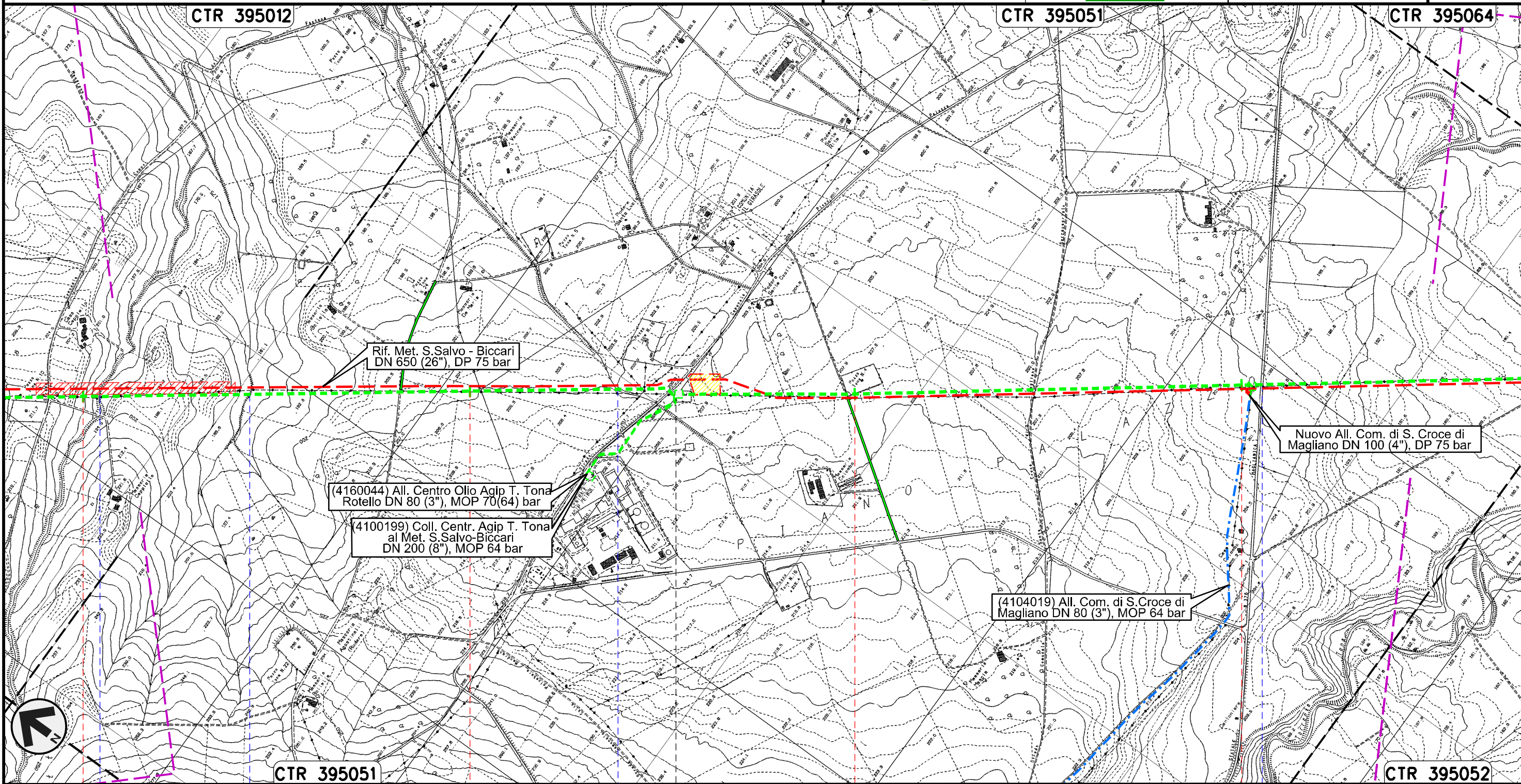


METANODOTTO SAN SALVO – BICCARI  
DN 500 (20"), MOP 64 bar

Rimozione Condotta Esistente  
TRACCIATO DI PROGETTO REGIONE MOLISE

00	21.12.18	EMISSIONE PER INTEGRAZIONE SIA	CAMILLONI	RICCIOTTI	CAPRIOTTI
INDICE	DATA	REVISIONI	ELABORATO	VERIFICATO	APPROVATO
			Dis. PG-TP-305		
			Comm. NR /17076		

Foglio  
**13**  
di 16  
Scala  
1:10000



Il presente disegno e' di proprieta' aziendale - La Societa' tutelera' i propri diritti a termine di legge.

45		46		47		48	
ROTELLO				CAMPOBASSO			
Fosso		Fosso		Torrente Mannara		S.P. n.166 dei Tre Titoli	
		PIDI n.45820/8.1 km 46+579					

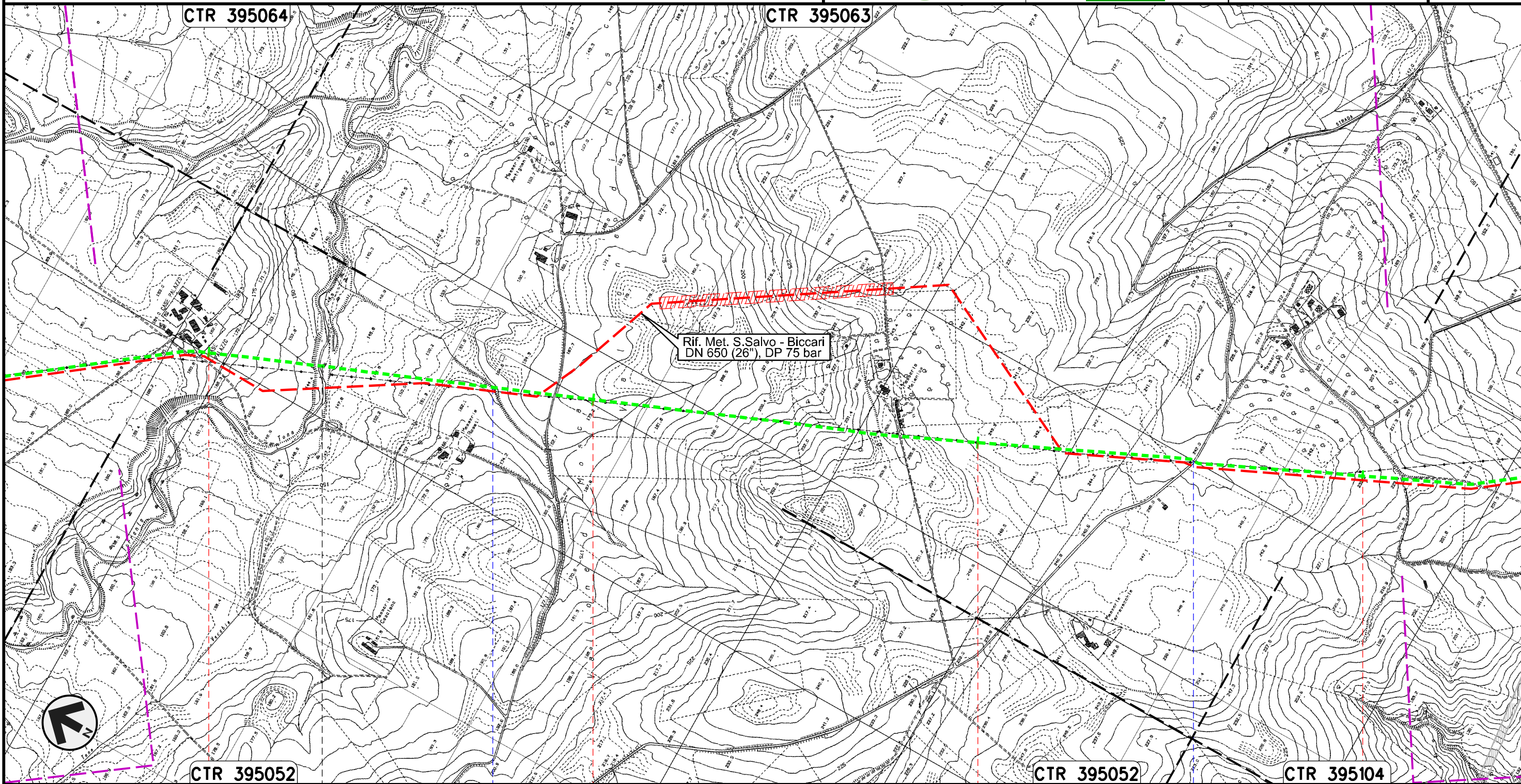


METANODOTTO SAN SALVO - BICCARI  
DN 500 (20"), MOP 64 bar

Rimozione Condotta Esistente  
TRACCIATO DI PROGETTO REGIONE MOLISE

00	21.12.18	EMISSIONE PER INTEGRAZIONE SIA	CAMILLONI	RICCIOTTI	CAPRIOTTI
INDICE	DATA	R E V I S I O N I	ELABORATO	VERIFICATO	APPROVATO
			Dis. PG-TP-305		
			Comm. NR /17076		

Foglio  
**14**  
di 16  
Scala  
1:10000



Il presente disegno e' di proprieta' aziendale - La Societa' tutelera' i propri diritti a termine di legge.

49	50	51	52
ROTELLO	CAMPOBASSO		SANTA CROCE DI MAGLIANO
Torrente Tona	Vallone di Mosca	S.P. n.118	

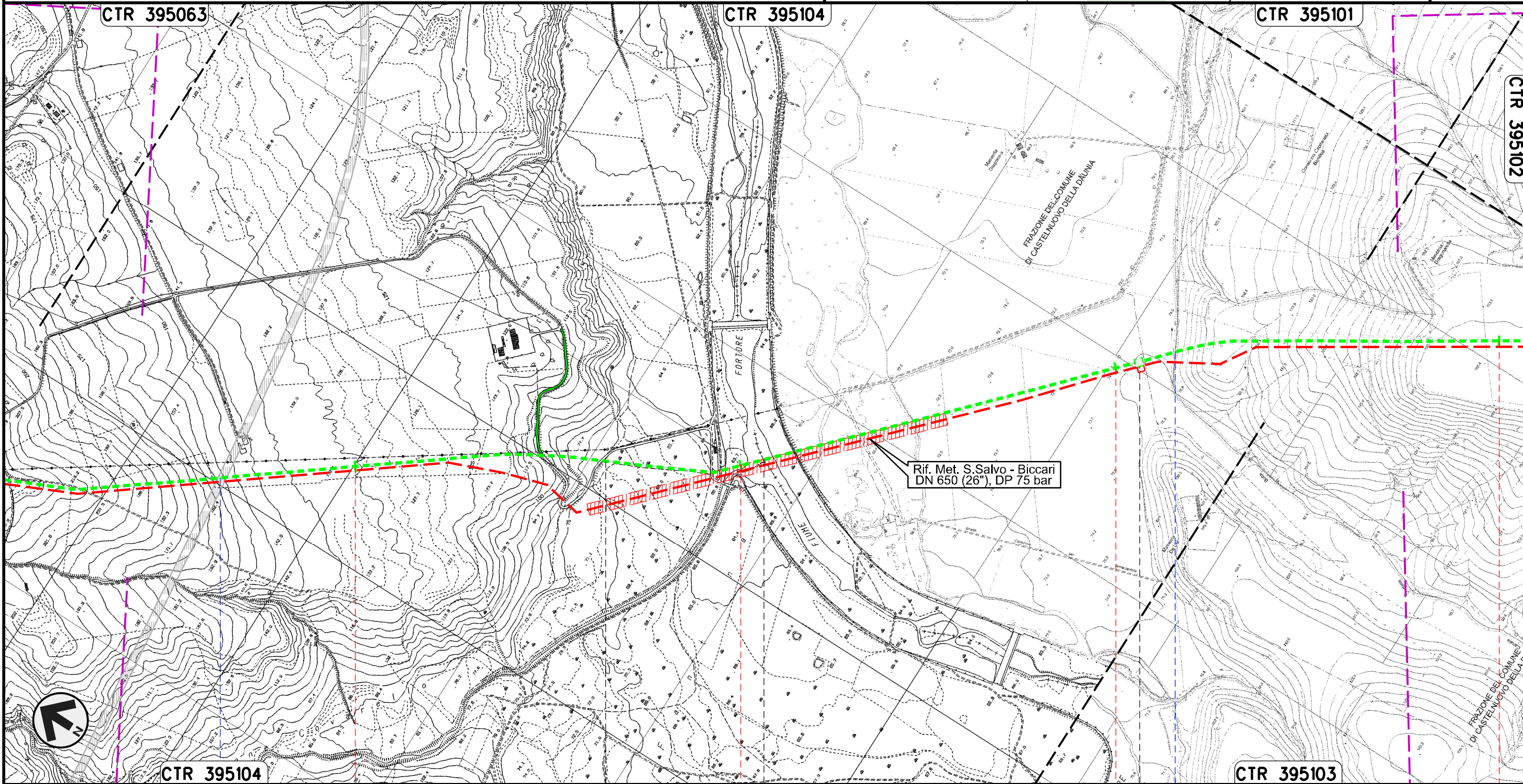


METANODOTTO SAN SALVO - BICCARI  
DN 500 (20"), MOP 64 bar

Rimozione Condotta Esistente  
TRACCIATO DI PROGETTO REGIONE MOLISE

00	21.12.18	EMISSIONE PER INTEGRAZIONE SIA	CAMILLONI	RICCIOTTI	CAPRIOTTI
INDICE	DATA	REVISIONI	ELABORATO	VERIFICATO	APPROVATO
			Dis. PG-TP-305		
			Comm. NR /17076		

Foglio  
**15**  
di 16  
Scala  
1:10000



Il presente disegno e' di proprieta' aziendale - La Societa' tutelera' i propri diritti a termine di legge.



CTR 395104      53      54      55      56      CTR 395103

SANTA CROCE DI MAGLIANO      SAN GIULIANO DI PUGLIA      CASTELNUOVO DELLA DAUNIA

CAMPOBASSO

FOGGIA

● S.S. in Programma

● Fiume Fortore

● Canale della Botte

PTL n.45820/9  
km 55+089




















00	21.12.18	EMISSIONE PER INTEGRAZIONE SIA	CAMILLONI	RICCIOTTI	CAPRIOTTI
INDICE	DATA	R E V I S I O N I	ELABORATO	VERIFICATO	APPROVATO
					
			Dis.	PG-TP-305	
			Comm.	NR /17076	










Rimozione Condotta Esistente  
TRACCIATO DI PROGETTO REGIONE MOLISE

LEGENDA

SIMBOLOGIA CARTOGRAFICA

	Metanodotti da porre fuori esercizio e rimuovere		Impianti di linea da porre fuori esercizio e rimuovere
	Metanodotti in progetto		Impianti di linea in progetto
	Metanodotti in esercizio		Impianti di linea su rete in esercizio
	Altre condotte di terzi		Gallerie, Tunnel, Mini-Microtunnel, Raise Boring e T.O.C.
	Aree impianti stacco-terminale in progetto		Depositi temporanei
	Aree impianti stacco-terminale esistenti		Strade di accesso provvisorio
	Limite sovrapposizione fogli		Nuova viabilita'
	Adeguamento strade esistenti		Viabilita' in programma
			Condotta S.G.I. (in progetto)

SIMBOLOGIA MECCANICA

	Punto di intercettazione di linea (P.I.L.)
	Punto di intercettazione di derivazione importante (P.I.D.I.)
	Punto di intercettazione di derivazione semplice con stacco da P.I.L. (P.I.D.S.)
	Punto di intercettazione e derivazione semplice con stacco da Linea (P.I.D.S.)
	Punto di intercettazione con discaggio di allacciamento (P.I.D.A.)
	Punto predisposto per il discaggio di allacciamento (P.P.D.A.)
	Punto di sezionamento elettrico terminale (P.S.E.T.)
	Stazione predisposta per lancio e ricevimento PIG
	Impianto di riduzione/egolazione della pressione

Il presente disegno è di proprietà aziendale - La Società tutela i propri diritti a termine di legge.

Progressiva chilometrica	N.
Comuni	
Province	
Impianti	TIPO - N. - PROGR. km      TIPO - N. - ESISTENTE
Attraversamenti	TIPOLOGIA ATTRAVERSATA (SS n. **, corso d'acqua, ferrovia, ecc.)
Strade - Piste - Piazzole tubazioni	ADEGUAMENTI STRADE      STRADE PROVVISORIE
Area di passaggio	ALLARGATA      DEPOSITI TEMPORANEI      Dn
Tratto in rimozione con scavo a cielo aperto	
Tratto da lasciare in opera e intasare	
Tratto con estrazione del tubo di linea e intasamento del tubo di protezione	