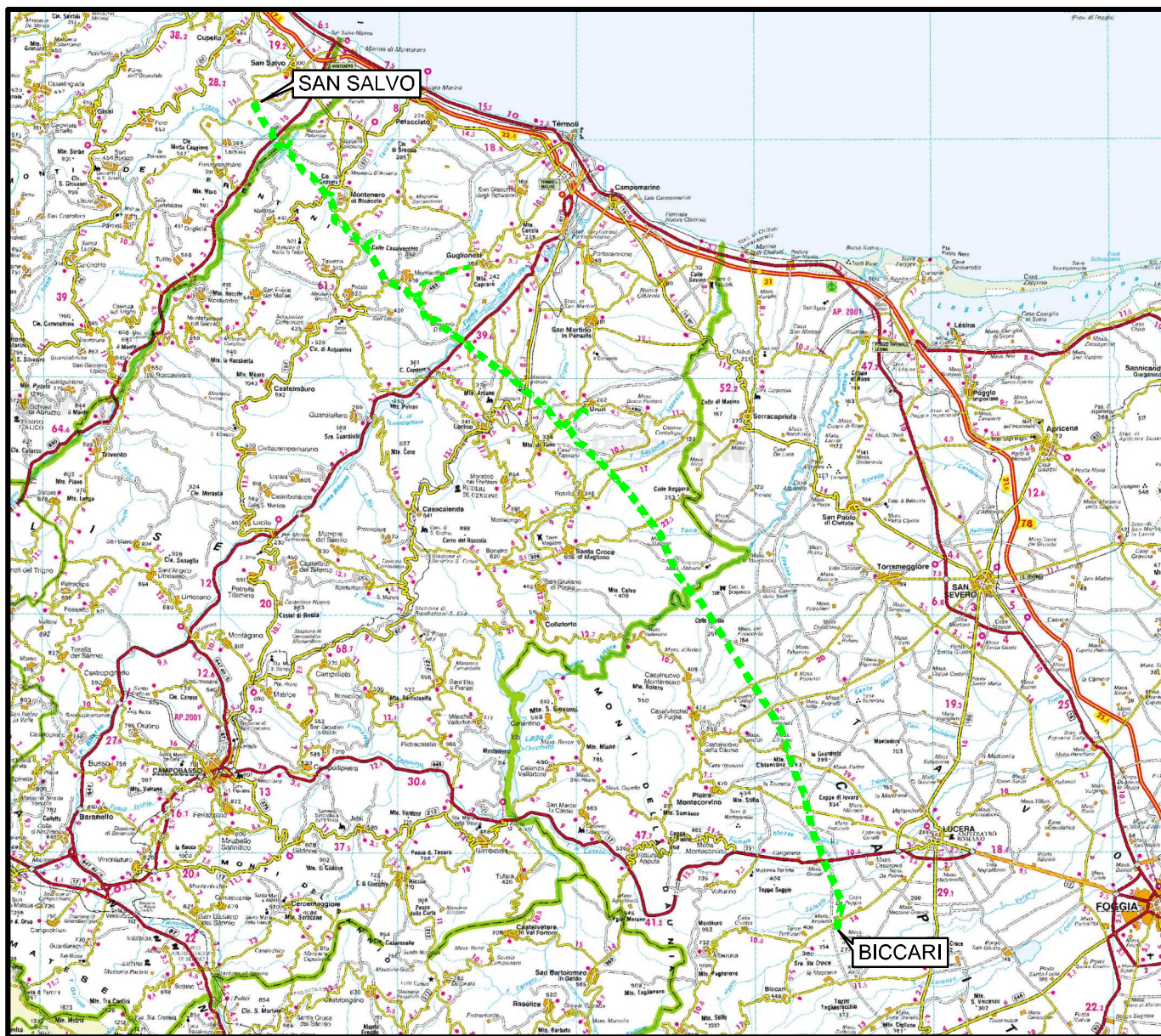


Il presente disegno e' di proprieta' aziendale - La Societa' tutelera' i propri diritti a termine di legge.



COROGRAFIA Scala 1:500.000



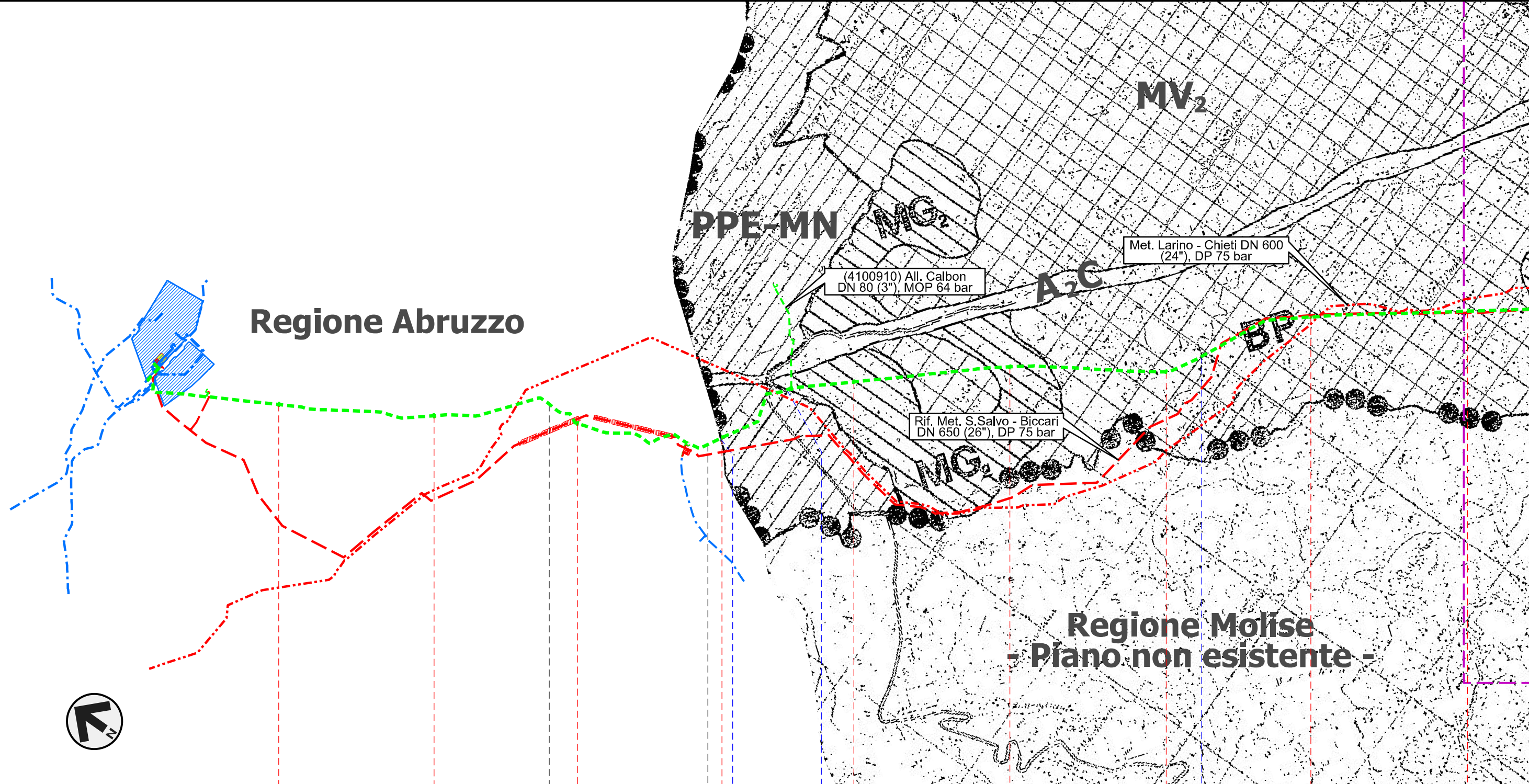
00	21.12.18	EMISSIONE PER INTEGRAZIONE SIA	CAMILLONI	CASAGRANDE	CAPRIOTTI		
INDICE	DATA	R E V I S I O N I	ELABORATO	VERIFICATO	APPROVATO		
 			Dis. PG-SR-336				
			Fg. 1 di 9				
METANODOTTO SAN SALVO - BICCARI DN 500 (20"), MOP 64 bar			Comm. NR /17076				
			INDICE	00			
			Scala 1:25000				
Rimozione Condotta Esistente TRACCIATO DI PROGETTO-P.T.P.A.A.V. NR.1-2 CARTA DELLA TRAFORMABILITA'			Sostituisce il Sostituito dal				

METANODOTTO SAN SALVO - BICCARI
DN 500 (20"), MOP 64 bar

Rimozione Condotta Esistente
TRACCIATO DI PROGETTO - P.T.P.A.A.V. NR.1-2 TAV. P1 CARTA DELLA TRASFORMABILITA'

00	21.12.18	EMISSIONE PER INTEGRAZIONE SIA	CAMILLONI	CASAGRANDE	CAPRIOTTI
INDICE	DATA	REVISIONI	ELABORATO	VERIFICATO	APPROVATO
			Dis.	PG-SR-336	
			Comm.	NR /17076	

Foglio
2
di 9
Scala
1:25000



0+000 1 2 3 4 5 6 7 8 9

CUPELLO CHIETI LENTELLA MONTENERO DI BISACCIA

CAMPOBASSO

● Fiume Trigno ● Fosso di Canniviere ● Fosso di Canniviere

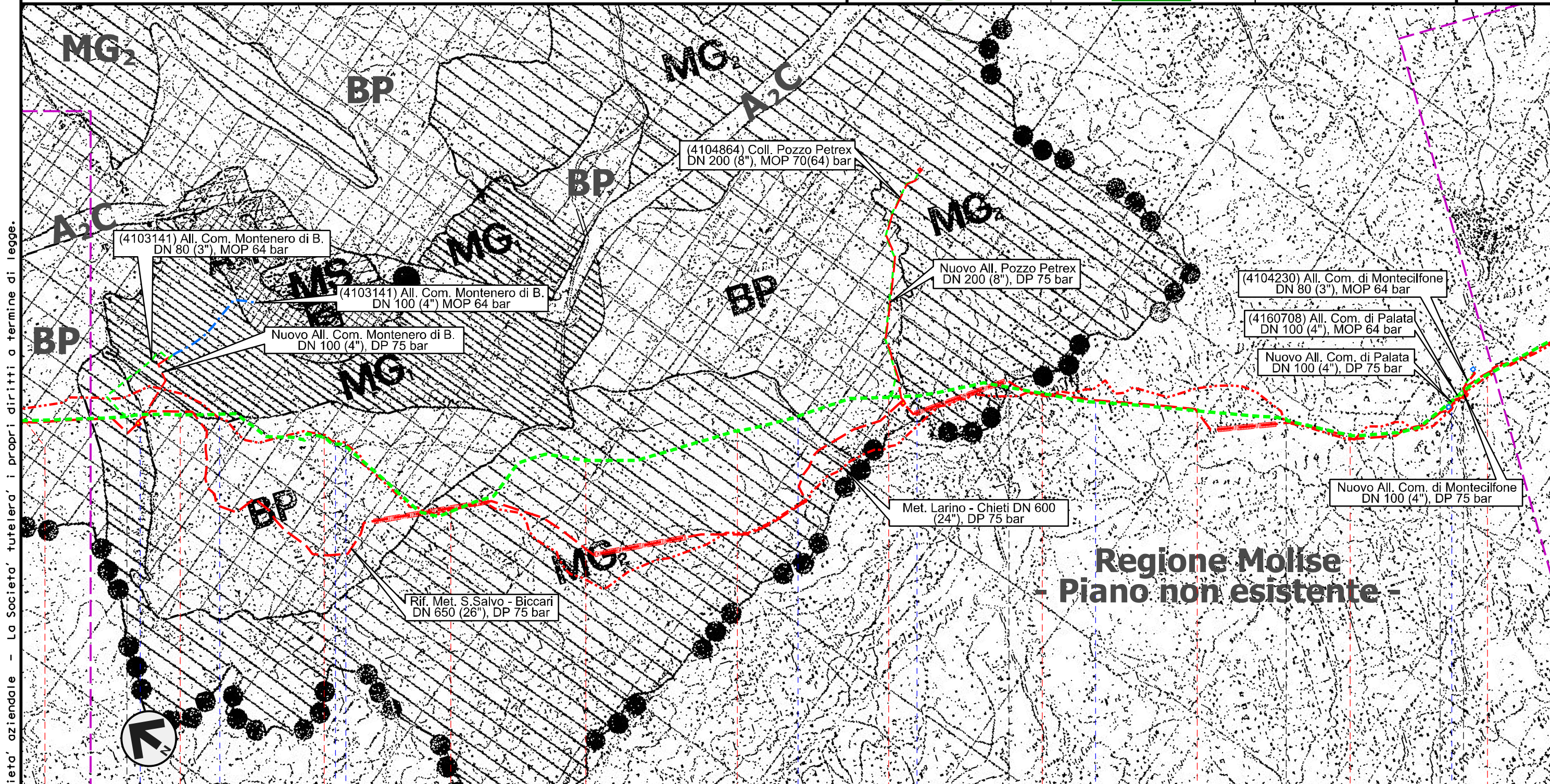
Il presente disegno e' di proprieta' aziendale - La Societa' tutelera' i propri diritti a termine di legge.

METANODOTTO SAN SALVO - BICCARI
DN 500 (20"), MOP 64 bar

Rimozione Condotta Esistente
TRACCIATO DI PROGETTO - P.T.P.A.A.V. NR.1-2 TAV. P1 CARTA DELLA TRASFORMABILITA'

00	21.12.18	EMISSIONE PER INTEGRAZIONE SIA	CAMILLONI	CASAGRANDE	CAPRIOTTI
INDICE	DATA	REVISIONI	ELABORATO	VERIFICATO	APPROVATO
			Dis.	PG-SR-336	
			Comm.	NR /17076	

Foglio
3
di 9
Scala
1:25000



**Regione Molise
- Piano non esistente -**

Il presente disegno e' di proprieta' aziendale - La Societa' tutelera' i propri diritti a termine di legge.

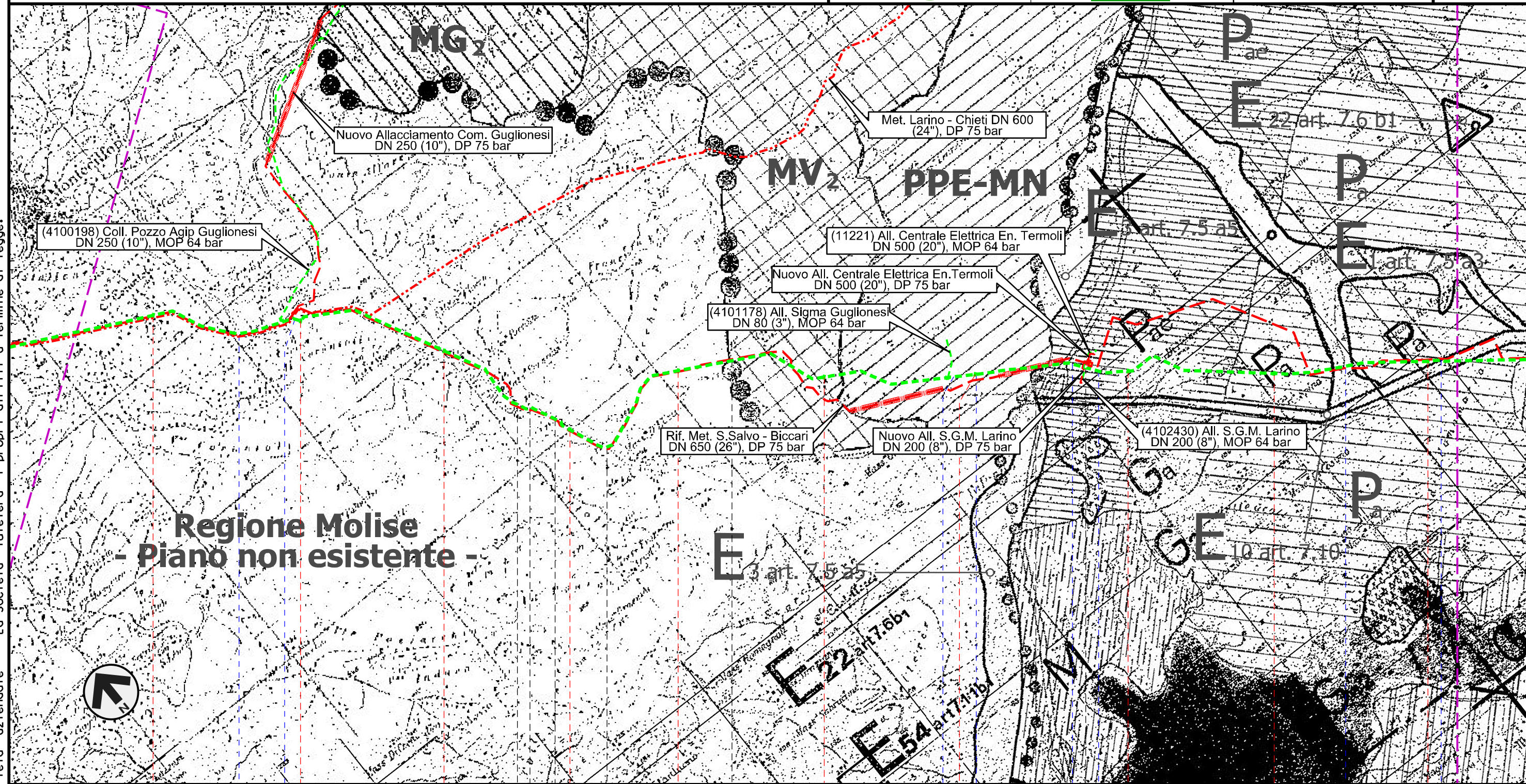
9	10	11	12	13	14	15	16	17	18	19	
MONTENERO DI BISACCIA			CAMPOBASSO			MONTECILFONE			PALATA		MONTECILFONE
S.P. n.163			Fosso di Canniviere			S.P. n.13			S.P. n.168		
PIDI n.45820/2 km 9+698			PIDI n.45820/2.1 km 18+841			Torrente Sinarca			Fosso della Guardiola		

METANODOTTO SAN SALVO - BICCARI
DN 500 (20"), MOP 64 bar

00	21.12.18	EMISSIONE PER INTEGRAZIONE SIA	CAMILLONI	CASAGRANDE	CAPRIOTTI
INDICE	DATA	REVISIONI	ELABORATO	VERIFICATO	APPROVATO
			Dis.	PG-SR-336	
			Comm.	NR /17076	

Foglio
4
di 9
Scala
1:25000

Rimozione Condotta Esistente
TRACCIATO DI PROGETTO-P.T.P.A.A.V. NR.1-2 TAV. P1 CARTA DELLA TRASFORMABILITA'



20 21 22 23 24 25 26 27 28 29

MONTECILFONE PALATA MONTECILFONE GUGLIONESI LARINO
CAMPOBASSO

S.P. n.168 S.P. n.168 S.P. n.150 S.P. n.80 Fiume Biferno S.S. n.647 Acquedotto DN 2500 Fosso Fosso

PIDI n.45820/4.1
km 26+733

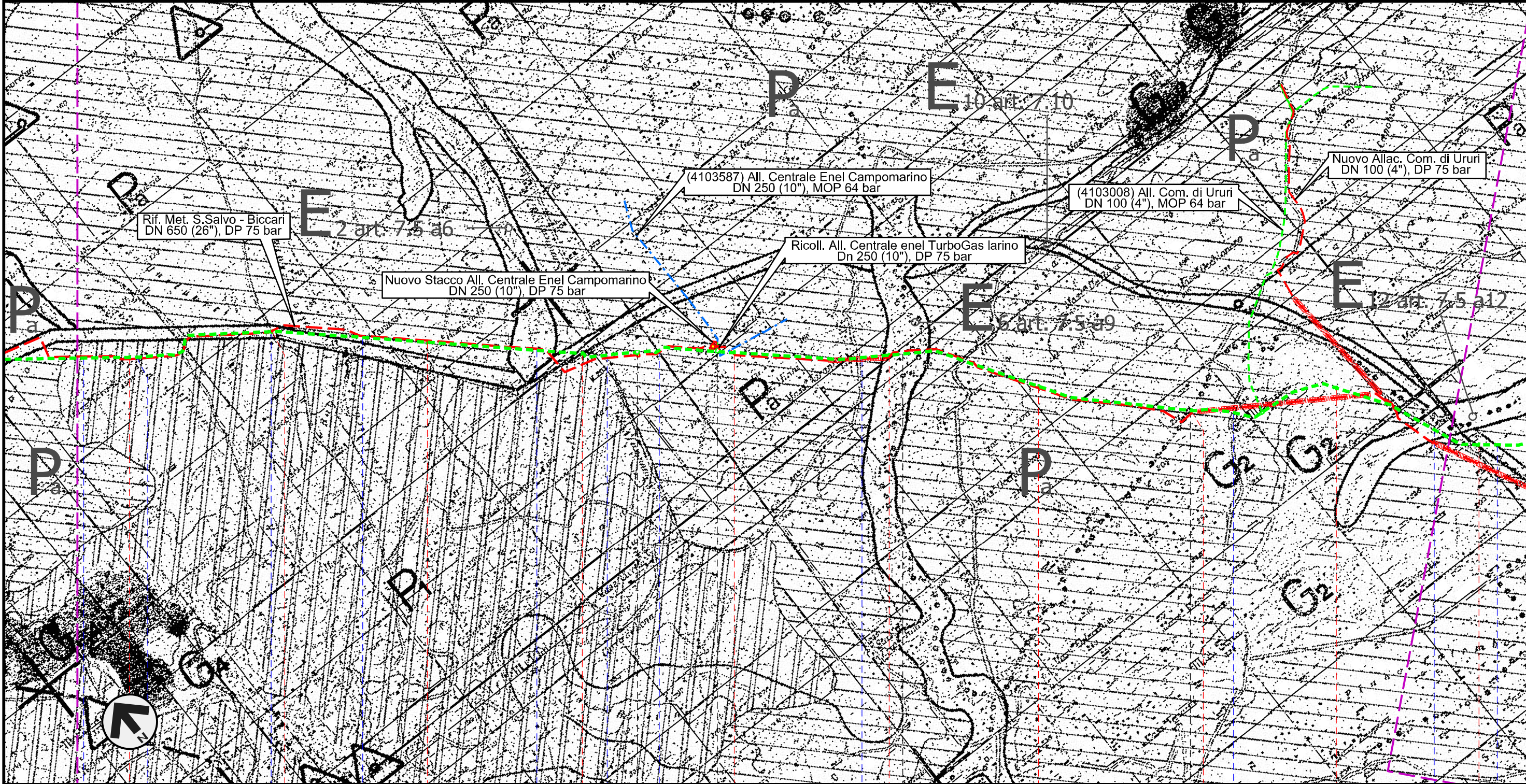
Il presente disegno e' di proprieta' aziendale - La Societa' tutelera' i propri diritti a termine di legge.

METANODOTTO SAN SALVO - BICCARI
DN 500 (20"), MOP 64 bar

Rimozione Condotta Esistente
TRACCIATO DI PROGETTO-P.T.P.A.A.V. NR.1-2 TAV. P1 CARTA DELLA TRASFORMABILITA'

00	21.12.18	EMISSIONE PER INTEGRAZIONE SIA	CAMILLONI	CASAGRANDE	CAPRIOTTI
INDICE	DATA	REVISIONI	ELABORATO	VERIFICATO	APPROVATO
			Dis.	PG-SR-336	
			Comm.	NR /17076	

Foglio
5
di 9
Scala
1:25000



Il presente disegno e' di proprieta' aziendale - La Societa' tutelera' i propri diritti a termine di legge.

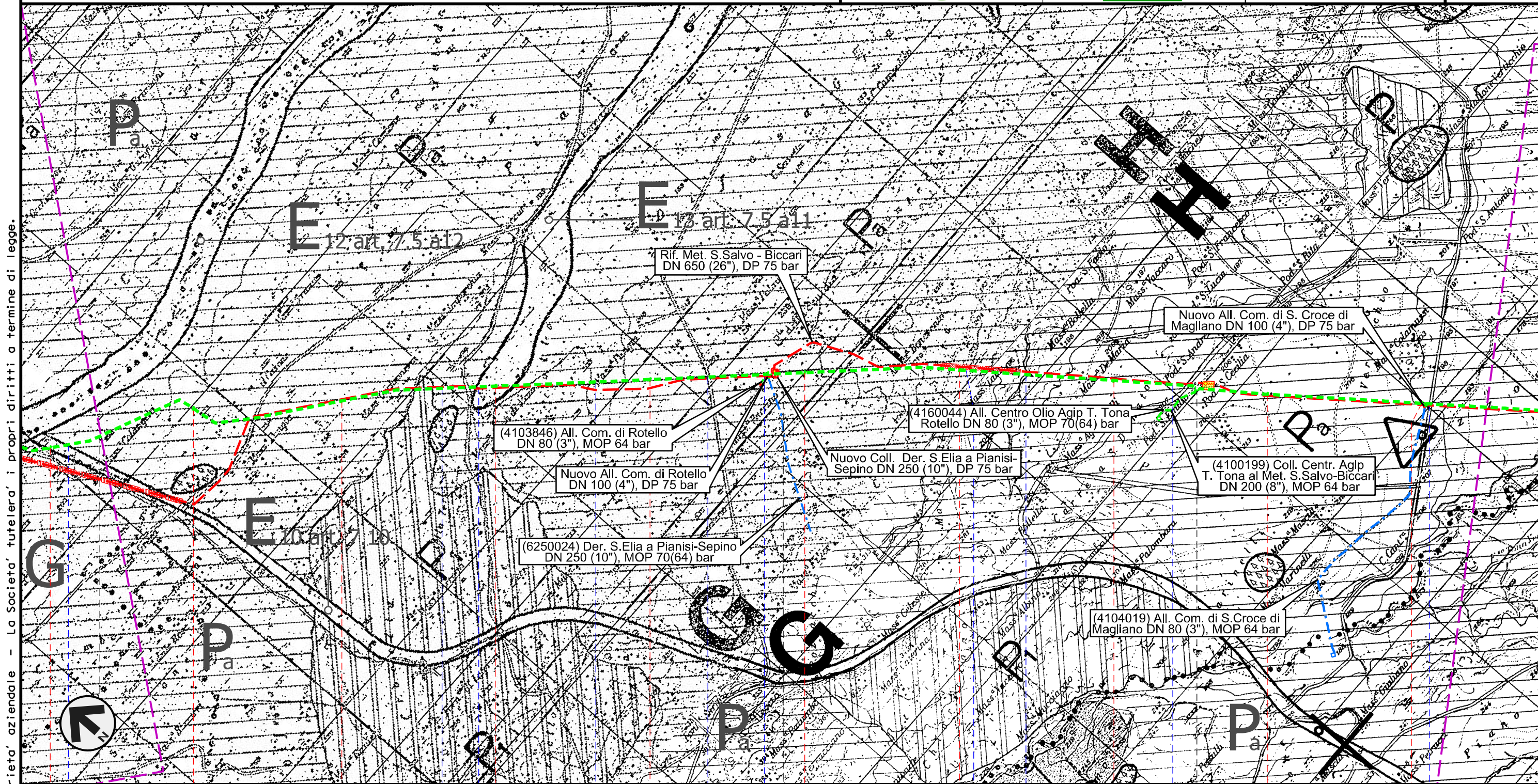
30	31	32	33	34	35	36	37	38	39		
LARINO			CAMPOBASSO			URURI		MONTORIO NEI FRENTANI			
Vallone Rio Vivo	Vallone Rio Vivo	S.P. n.137	Vallone Francesca	Fosso Pisciarellino	S.S. n.87	F.S. Termoli-Campobasso-Benevento	S.P. n.167	Torrente Cigno	S.P. n.40 Adriatica	Torrente Sapestre	Fosso

METANODOTTO SAN SALVO - BICCARI
DN 500 (20"), MOP 64 bar

Rimozione Condotta Esistente
TRACCIATO DI PROGETTO - P.T.P.A.A.V. NR.1-2 TAV. P1 CARTA DELLA TRASFORMABILITA'

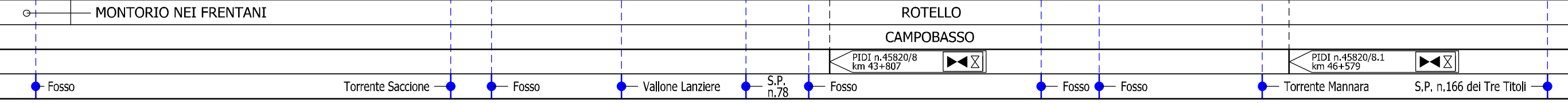
00	21.12.18	EMISSIONE PER INTEGRAZIONE SIA	CAMILLONI	CASAGRANDE	CAPRIOTTI
INDICE	DATA	REVISIONI	ELABORATO	VERIFICATO	APPROVATO
			Dis.	PG-SR-336	
			Comm.	NR /17076	

Foglio
6
di 9
Scala
1:25000



Il presente disegno e' di proprieta' aziendale - La Societa' tutelera' i propri diritti a termine di legge.

39 40 41 42 43 44 45 46 47 48



METANODOTTO SAN SALVO - BICCARI
DN 500 (20"), MOP 64 bar

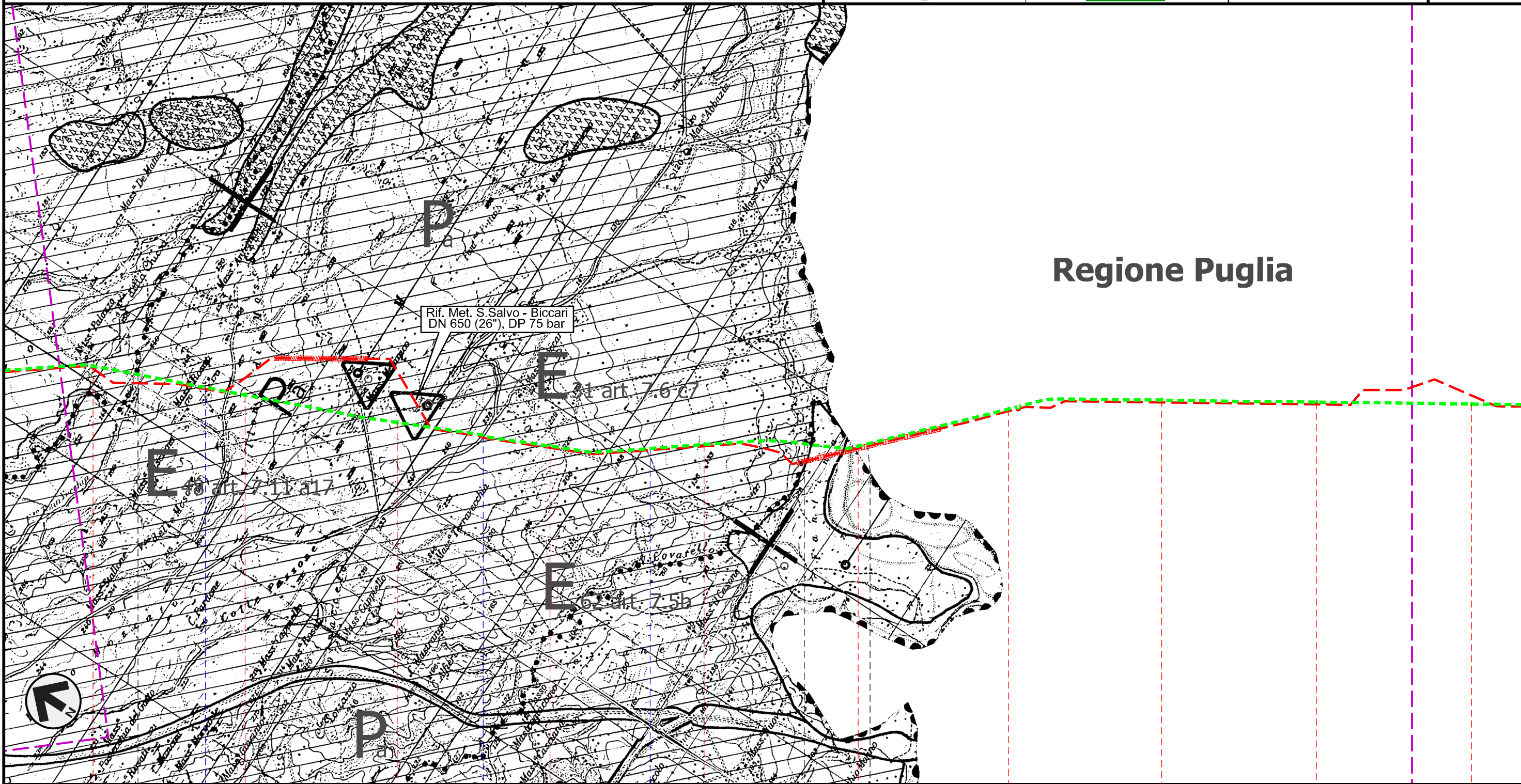
Rimozione Condotta Esistente
TRACCIATO DI PROGETTO-P.T.P.A.A.V. NR.1-2 TAV. P1 CARTA DELLA TRASFORMABILITA'

00	21.12.18	EMISSIONE PER INTEGRAZIONE SIA	CAMILLONI	CASAGRANDE	CAPRIOTTI
INDICE	DATA	R E V I S I O N I	ELABORATO	VERIFICATO	APPROVATO
			Dis.	PG-SR-336	
			Comm.	NR /17076	

Foglio
7
di 9
Scala
1:25000



Regione Puglia



Rif. Met. S. Salvo - Biccari
DN 650 (26"), DP 75 bar

E₁₈ art. 7.11.317

E₂₁ art. 7.6.27

E₂₂ art. 7.5b

49

50

51

52

53

54

55

56

57

58

ROTELLO

SANTA CROCE DI MAGLIANO
CAMBOASSO

SAN GIULIANO
DI PUGLIA

CASTELNUOVO DELLA DAUNIA
FOGGIA

Torrente Tona

Vallone di Mosca

S.P. n.118

S.S. in programma

Fiume Fortore

Il presente disegno e' di proprieta' aziendale - La Societa' tutelera' i propri diritti a termine di legge.

00	21.12.18	EMISSIONE PER INTEGRAZIONE SIA	CAMILLONI	CASAGRANDE	CAPRIOTTI
INDICE	DATA	R E V I S I O N I	ELABORATO	VERIFICATO	APPROVATO
			Dis.	PG-SR-336	
			Comm.	NR /17076	



Rimozione Condotta Esistente
TRACCIATO DI PROGETTO-P.T.P.A.A.V. NR.1-2 TAV. P1 CARTA DELLA TRASFORMABILITA'

LEGENDA TEMATICA

Piano Territoriale Paesistico – Ambientale di area vasta nr. 2
(P.T.P.A.A.V. nr. 2, approvato con D.C.R. nr. 92/1998)

ELEMENTI AREALI LINEARI E PUNTUALI ASSOGGETTATI ALLE
MODALITA' A1 E A2

E₁₋₆₁ Elementi areali lineari e puntuali di valore
eccezionale

Aree boscate assoggettate alla modalita' A2

ELEMENTI AREALI — — — ASSOGGETTATI ALLE
MODALITA' VA TC1 E TC2

Aree con prevalenza di elementi di pericolosità
geologica di valore eccezionale-elevato

N Aree con prevalenza di elementi naturalistici,
fisico-biologici di valore elevato

G Aree con prevalenza di elementi di pericolosità
geologica di valore medio

P Aree con prevalenza di elementi di interesse
percettivo di valore elevato

P_{ae} Aree con prevalenza di elementi di interesse
produttivo-agricolo di valore eccezionale

P_e Aree con prevalenza di elementi di interesse
produttivo-agricolo di valore elevato

M Aree con elementi di valore medio

Ambiti per il rinvio ai piani paesistici esecutivi

Creste principali

LEGENDA TEMATICA

Piano Territoriale Paesistico – Ambientale di area vasta nr. 2
(P.T.P.A.A.V. nr. 2, approvato con D.C.R. nr. 92/1998)

Limite del piano

Confine comunale

Confine regionale

Il presente disegno è di proprietà aziendale - La Società tutela i propri diritti a termine di legge.