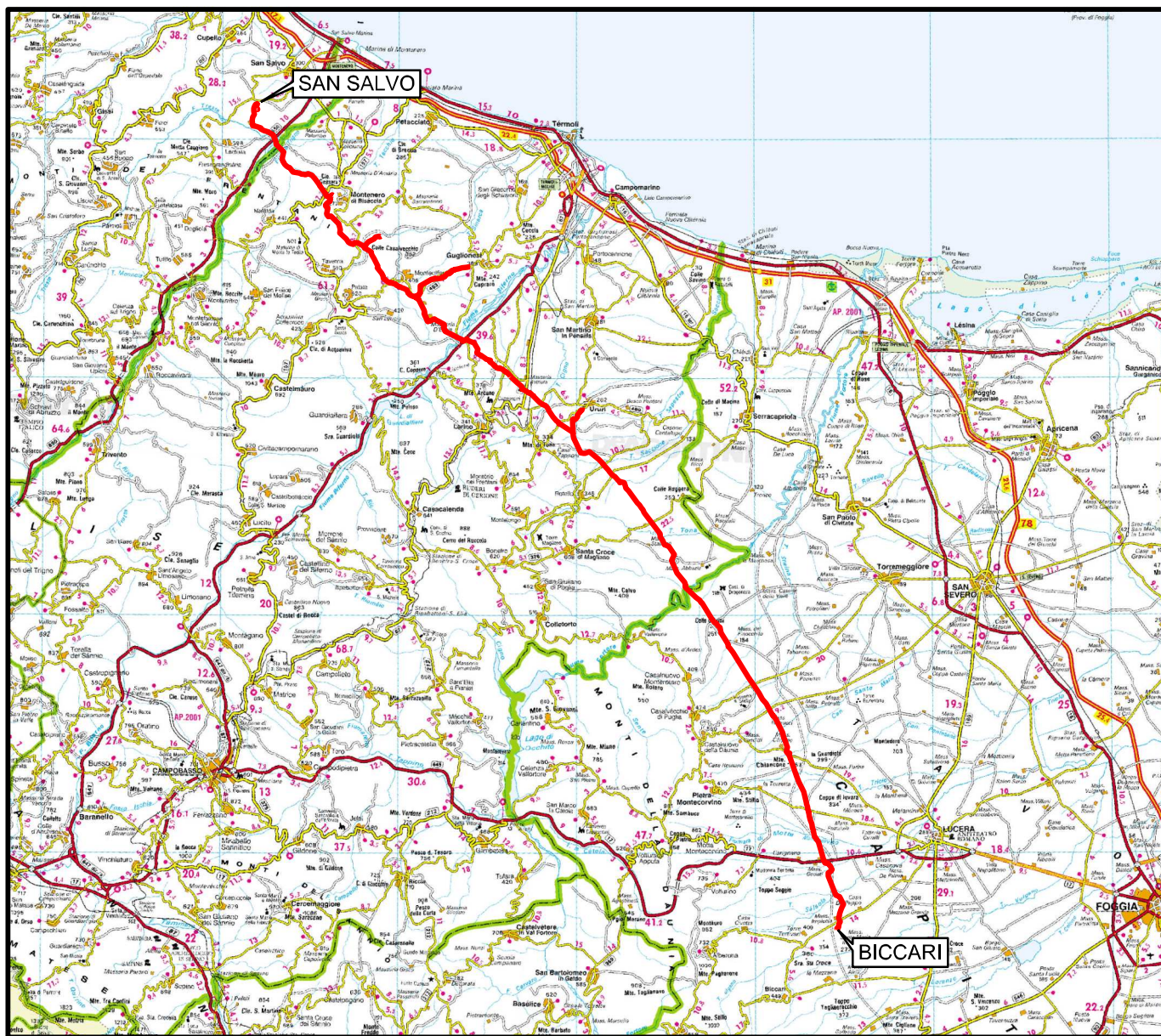


Il presente disegno e' di proprieta' aziendale - La Societa' tutelera' i propri diritti a termine di legge.



COROGRAFIA Scala 1:500.000

A. Patrizia D'Onghia

Dott.ssa A. PATRIZIA D'ONGHIA
ARCHEOLOGA SPECIALIZZATA
 Via Pola, 109 - Celi. 348.8932451
 74016 MASSAFRA (TA)
 Cod. Fisc. DNG NNZ 73E66 F027M
 Part. IVA 02615900731

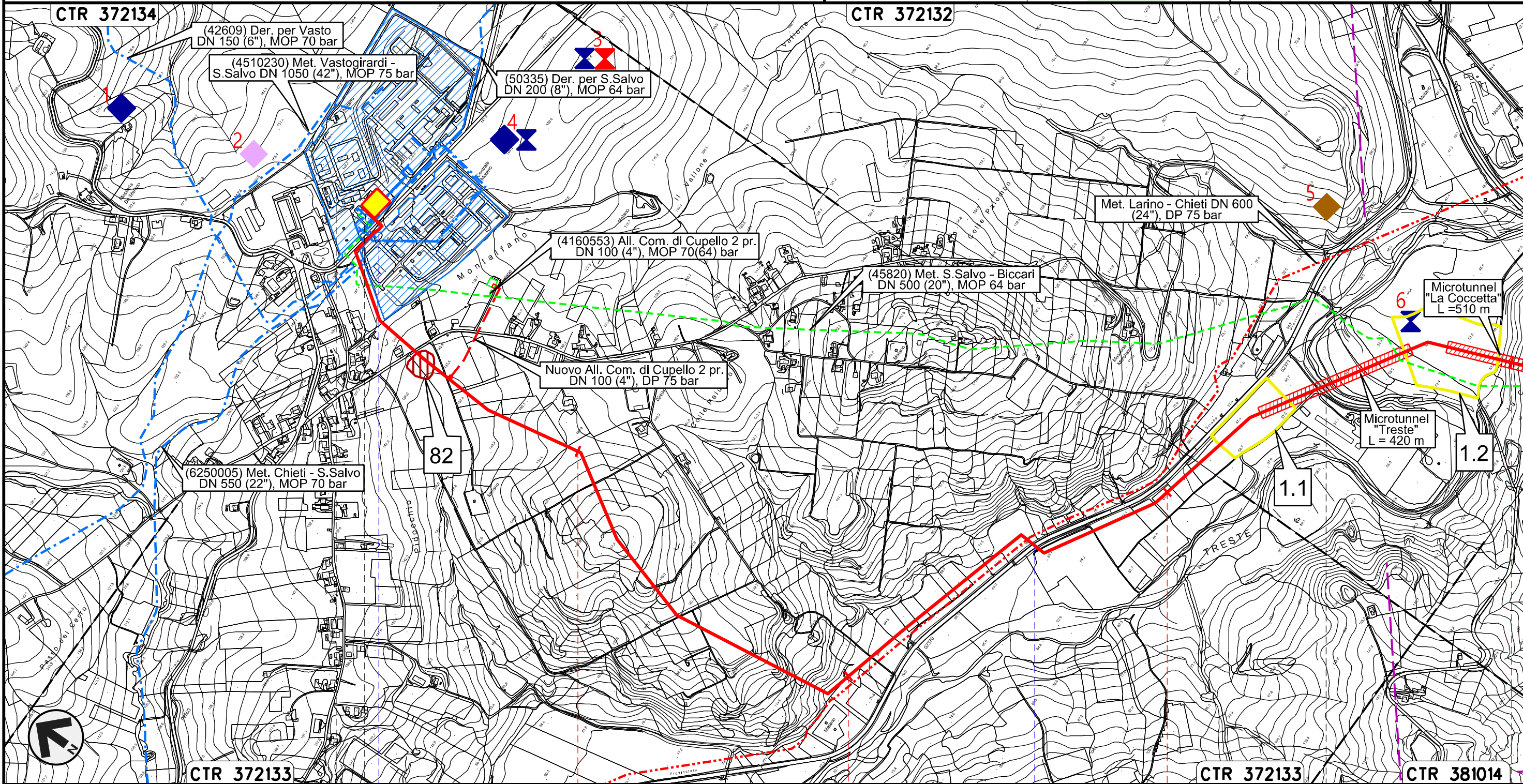
01	21.12.18	EMISSIONE PER INTEGRAZIONE SIA	CAMILLONI	ANTOGNOLI	CAPRIOTTI
00	30.11.17	EMISSIONE	D'ONGHIA	ANTOGNOLI	CAPRIOTTI
INDICE	DATA	R E V I S I O N I			
 			Dis. PG-ARC-101		
			Fg. 1 di 25		
Rif. METANODOTTO SAN SALVO - BICCARI DN 650 (26"), DP 75 bar			Comm. NR /17076		
			INDICE	00	01
CARTA DEI SITI ARCHEOLOGICI			Scala 1:10000		
			Sostituisce il		

Rifacimento METANODOTTO SAN SALVO - BICCARI
DN 650 (26"), DP 75 bar

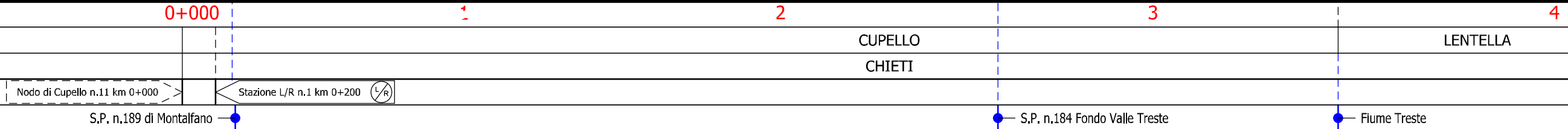
CARTA DEI SITI ARCHEOLOGICI

01	21.12.18	EMISSIONE PER INTEGRAZIONE SIA	CAMILLONI	ANTOGNOLI	CAPRIOTTI
00	30.11.17	EMISSIONE	D'ONGHIA	ANTOGNOLI	CAPRIOTTI
INDICE	DATA	REVISIONI	ELABORATO	VERIFICATO	APPROVATO
			Dis.	PG-ARC-101	
			Comm.	NR /17076	

Foglio
2
di 25
Scala
1:10000



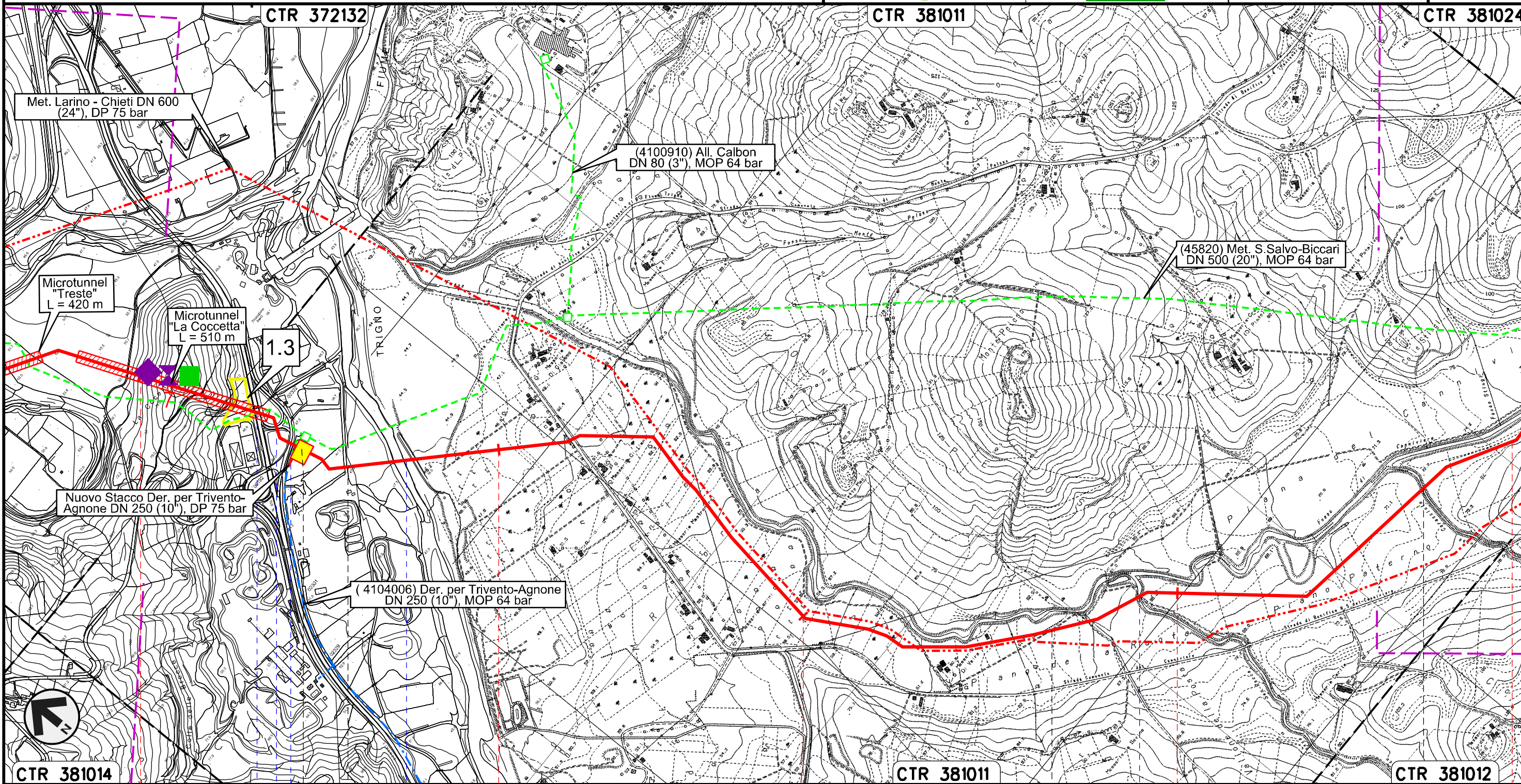
Il presente disegno e' di proprieta' aziendale - La Societa' tutelera' i propri diritti a termine di legge.



Rifacimento METANODOTTO SAN SALVO - BICCARI
DN 650 (26"), DP 75 bar

01	21.12.18	EMISSIONE PER INTEGRAZIONE SIA	CAMILLONI	ANTOGNOLI	CAPRIOTTI	Foglio 3 di 25 Scala 1:10000
00	30.11.17	EMISSIONE	D'ONGHIA	ANTOGNOLI	CAPRIOTTI	
INDICE	DATA	REVISIONI	ELABORATO	VERIFICATO	APPROVATO	
			Dis. PG-ARC-101			
			Comm. NR /17076			

CARTA DEI SITI ARCHEOLOGICI



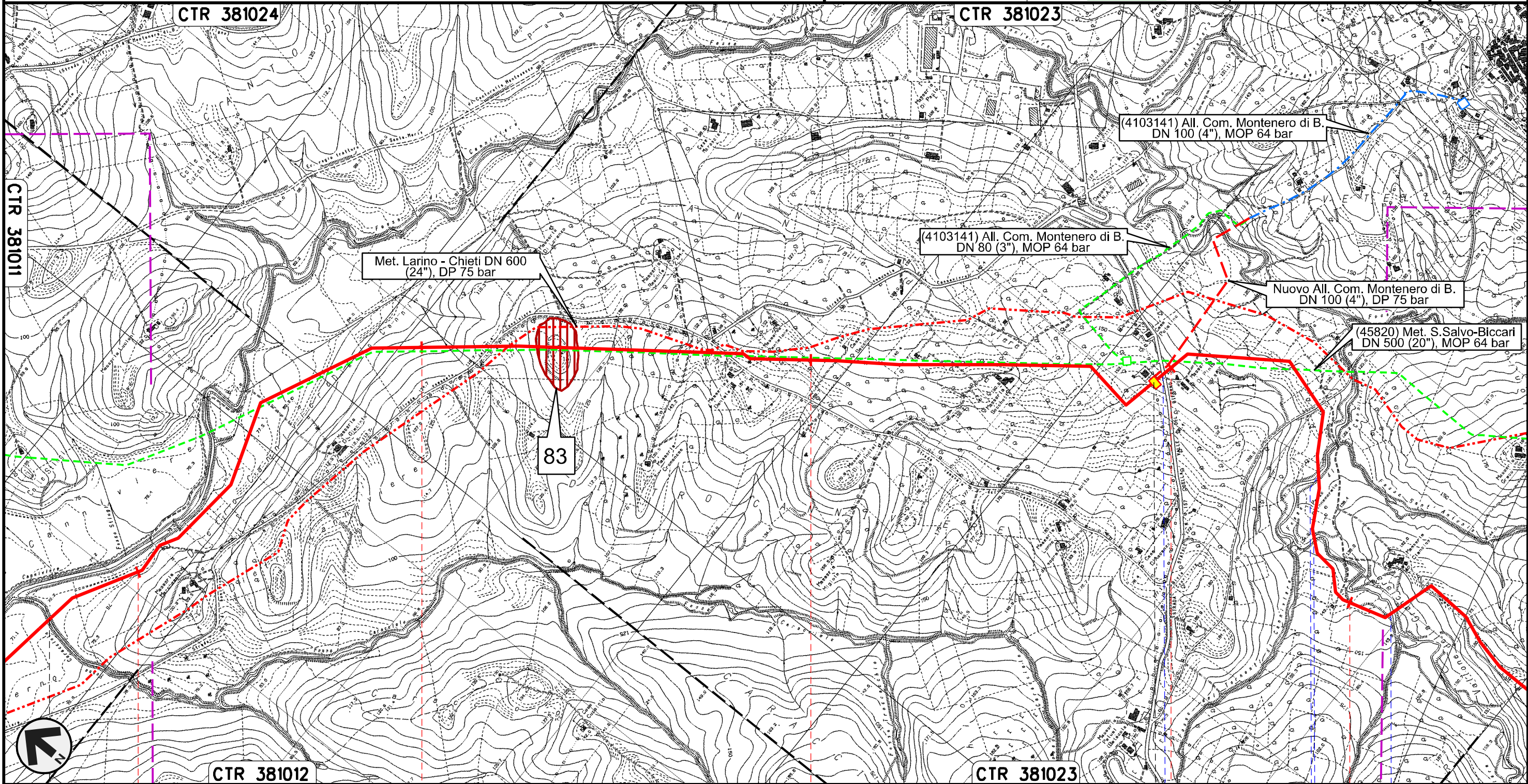
Il presente disegno e' di proprieta' aziendale - La Societa' tutelera' i propri diritti a termine di legge.

4	5	6	7	8
LENTELLA	MONTENERO DI BISACCIA		MAFALDA	MONTENERO DI BISACCIA
CHIETI	CAMPOBASSO			
 S.S. n.650 — Svincolo S.S. n.650 — Fiume Trigno		Fosso S. Rocco Fosso Caracciolo		
VARIANTE N.1				

Rifacimento METANODOTTO SAN SALVO - BICCARI
DN 650 (26"), DP 75 bar

CARTA DEI SITI ARCHEOLOGICI

01	21.12.18	EMISSIONE PER INTEGRAZIONE SIA	CAMILLONI	ANTOGNOLI	CAPRIOTTI	Foglio 4 di 25	
00	30.11.17	EMISSIONE	D'ONGHIA	ANTOGNOLI	CAPRIOTTI		
INDICE	DATA	R E V I S I O N I			ELABORATO	VERIFICATO	APPROVATO
 			Dis. PG-ARC-101		Scala 1:10000		
			Comm. NR /17076				



Il presente disegno e' di proprieta' aziendale - La Societa' tutelera' i propri diritti a termine di legge.



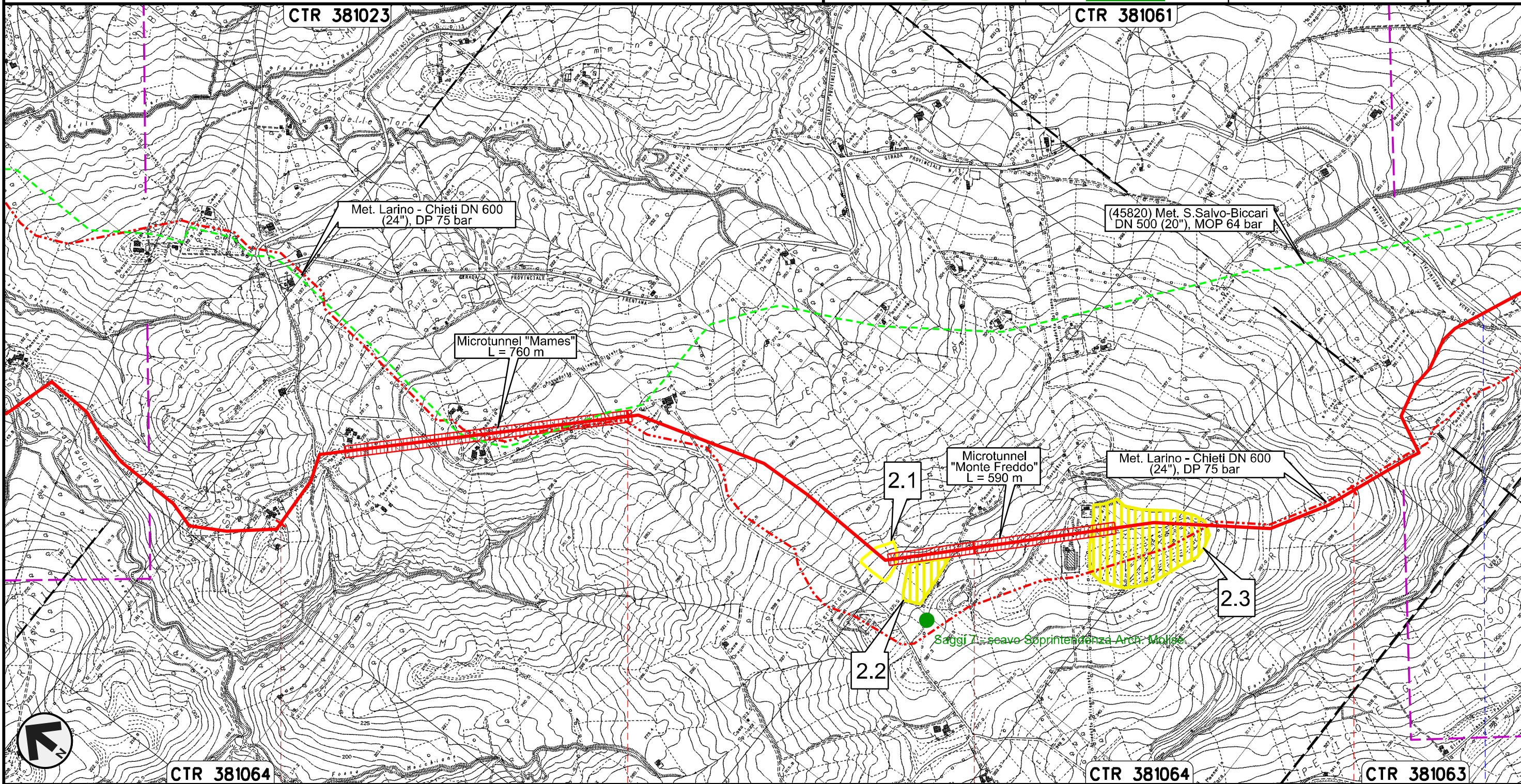
8	9	10	11	12
MAFALDA	MONTENERO DI BISACCIA			
	CAMPOBASSO			
Fosso Caracciolo				
	S.P. n.163	Fosso di Canniviere	Vallone della Granclara	Vallone della Granclara

Rifacimento METANODOTTO SAN SALVO - BICCARI
DN 650 (26"), DP 75 bar

CARTA DEI SITI ARCHEOLOGICI

01	21.12.18	EMISSIONE PER INTEGRAZIONE SIA	CAMILLONI	ANTOGLIOLI	CAPRIOTTI
00	30.11.17	EMISSIONE	D'ONGHIA	ANTOGLIOLI	CAPRIOTTI
INDICE	DATA	REVISIONI	ELABORATO	VERIFICATO	APPROVATO
			Dis.	PG-ARC-101	
			Comm.	NR /17076	

Foglio
5
di 25
Scala
1:10000



Il presente disegno e' di proprieta' aziendale - La Societa' tutelera' i propri diritti a termine di legge.



MONTENERO DI BISACCIA
CAMPOBASSO

S.P. n.13

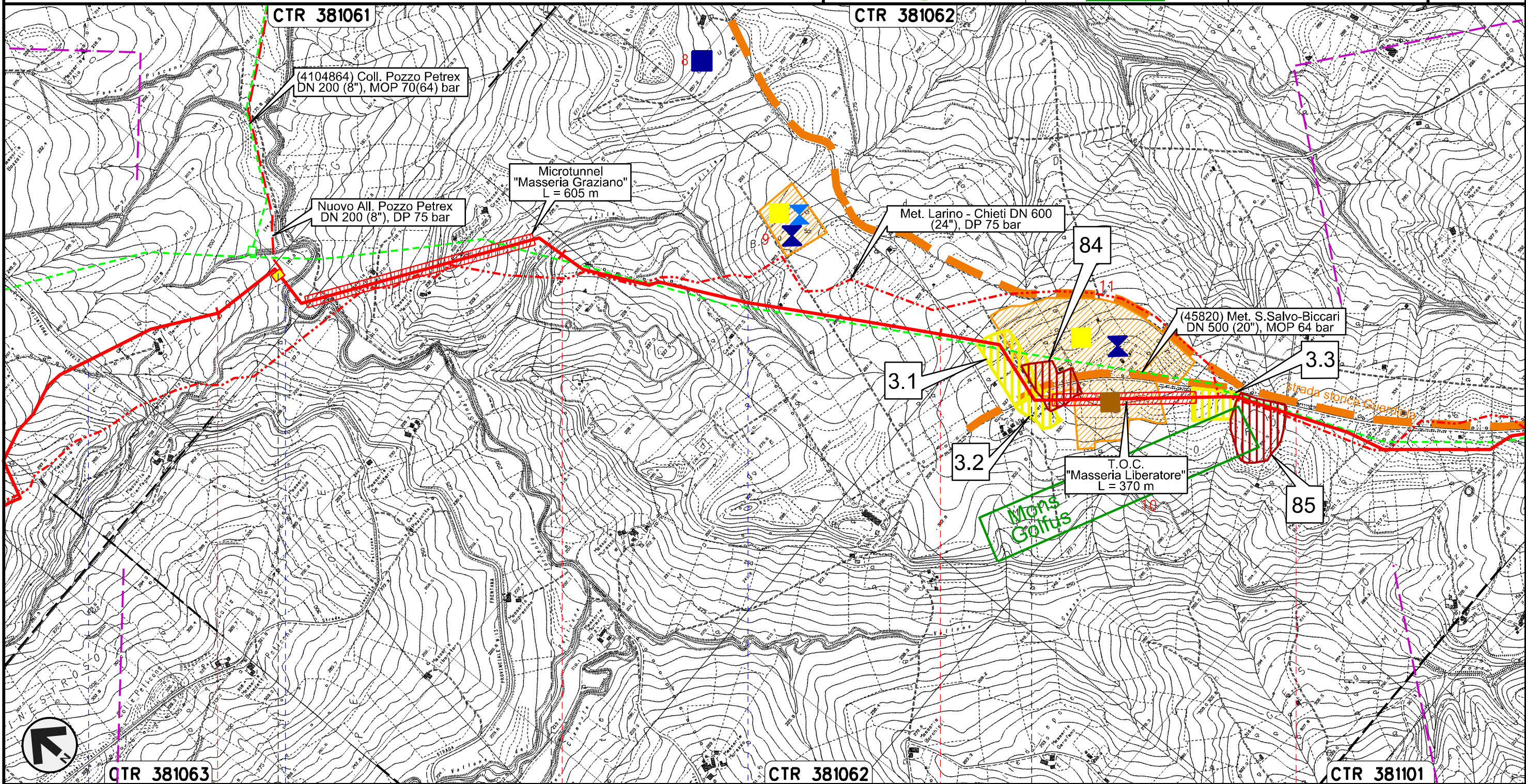
VARIANTE N.2

Rifacimento METANODOTTO SAN SALVO – BICCARI
DN 650 (26"), DP 75 bar

01	21.12.18	EMISSIONE PER INTEGRAZIONE SIA	CAMILLONI	ANTOGNOLI	CAPRIOTTI
00	30.11.17	EMISSIONE	D'ONGHIA	ANTOGNOLI	CAPRIOTTI
INDICE	DATA	R E V I S I O N I			ELABORATO
			VERIFICATO	APPROVATO	
Dis.			PG-ARC-101		
Comm.			NR /17076		

Foglio
6
di 25
Scala
1:10000

CARTA DEI SITI ARCHEOLOGICI



Il presente disegno e' di proprieta' aziendale - La Societa' tutelera' i propri diritti a termine di legge.

QTR 381063	17	18	CTR 381062	19	20	CTR 381101
MONTENERO DI BISACCIA			MONTECILFONE		PALATA	
			CAMPOBASSO			

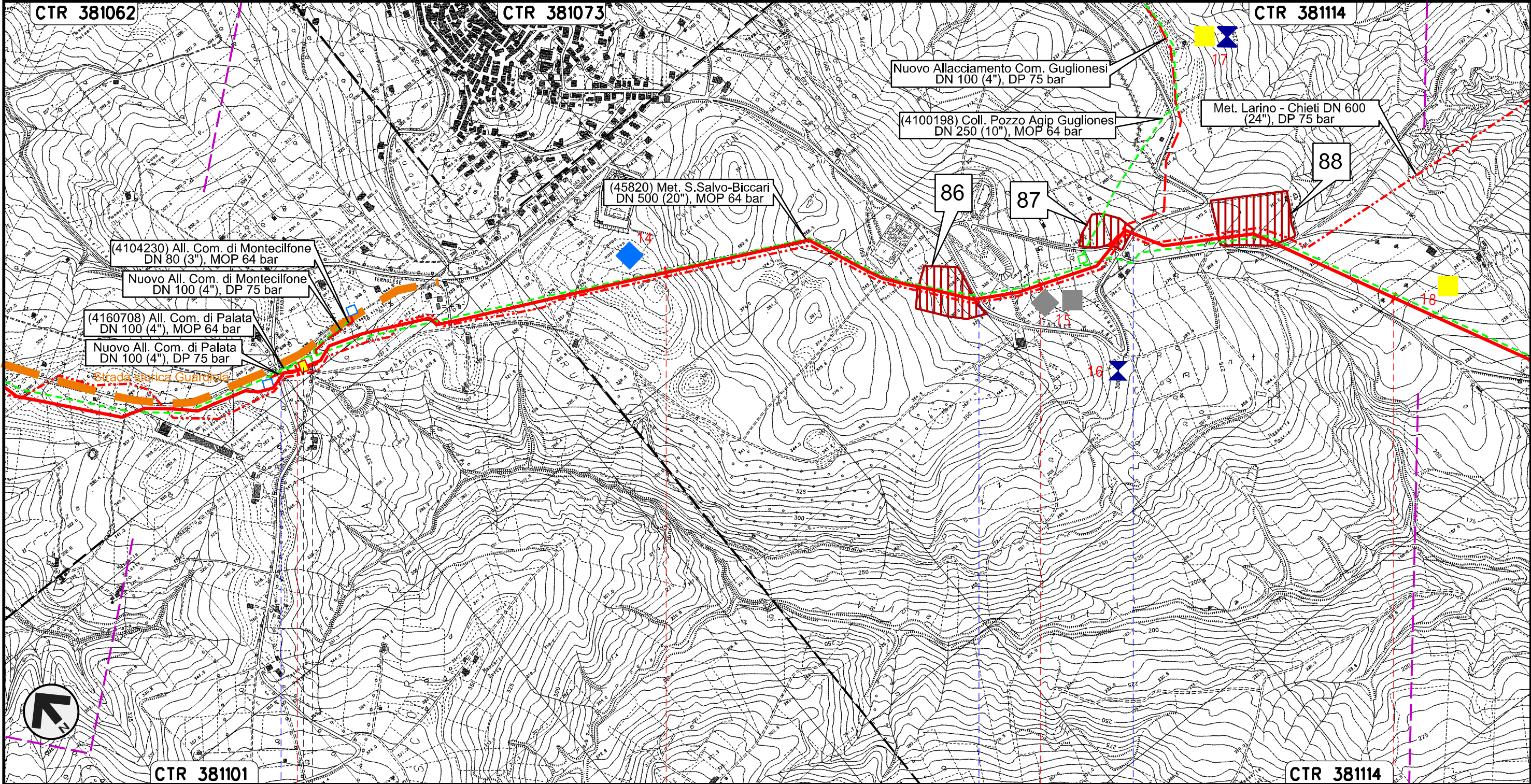
- S.P. n.13
- Torrente Sinarca
- Fosso della Guardiola
- Fosso della Guardiola

VARIANTE N.3

Rifacimento METANODOTTO SAN SALVO - BICCARI
DN 650 (26"), DP 75 bar

CARTA DEI SITI ARCHEOLOGICI

01	21.12.18	EMMISSIONE PER INTEGRAZIONE SIA	CAMILLONI	ANTOGNOLI	CAPRIOTTI	Foglio 7 di 25 Scala 1:10000
00	30.11.17	EMMISSIONE	D'ONGHIA	ANTOGNOLI	CAPRIOTTI	
INDICE	DATA	REVISIONI	ELABORATO	VERIFICATO	APPROVATO	
 			Dis. PG-ARC-101			
			Comm. NR /17076			



Il presente disegno e' di proprieta' aziendale - La Societa' tutelera' i propri diritti a termine di legge.

CTR 381101	21	22	23	24	CTR 381114
PALATA			MONTECILFONE		
		CAMPOBASSO			
S.P. n.168			S.P. n.168		S.P. n.168

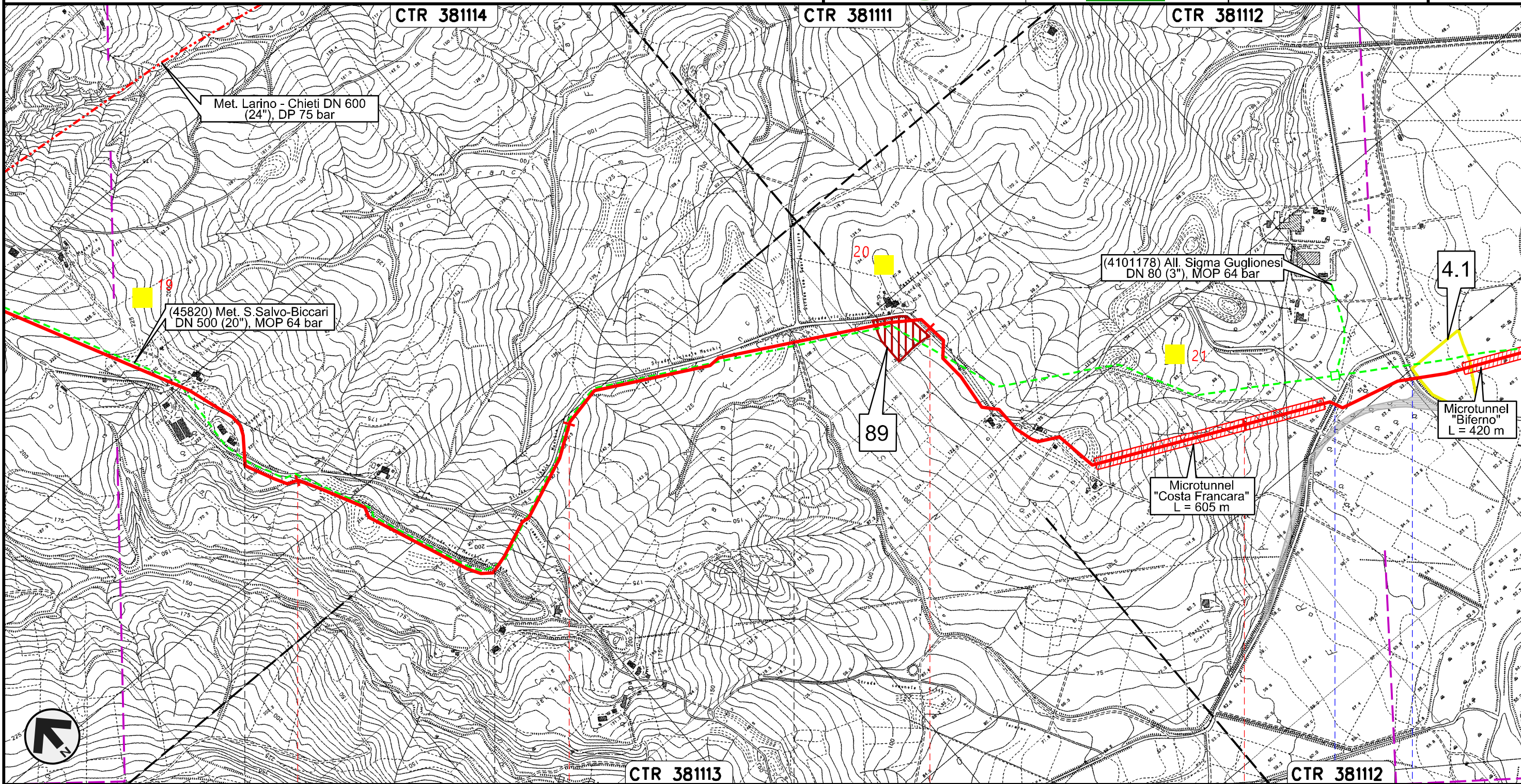
PIDI n.5 km 21+018

Rifacimento METANODOTTO SAN SALVO - BICCARI
DN 650 (26"), DP 75 bar

CARTA DEI SITI ARCHEOLOGICI

01	21.12.18	EMISSIONE PER INTEGRAZIONE SIA	CAMILLONI	ANTOGNOLI	CAPRIOTTI
00	30.11.17	EMISSIONE	D'ONGHIA	ANTOGNOLI	CAPRIOTTI
INDICE	DATA	REVISIONI	ELABORATO	VERIFICATO	APPROVATO
			Dis.	PG-ARC-101	
			Comm.	NR /17076	

Foglio
8
di 25
Scala
1:10000



Il presente disegno e' di proprieta' aziendale - La Societa' tutelera' i propri diritti a termine di legge.

MONTECILFONE

PALATA

MONTECILFONE

CAMPOBASSO


GUGLIONESI

S.P. n.150

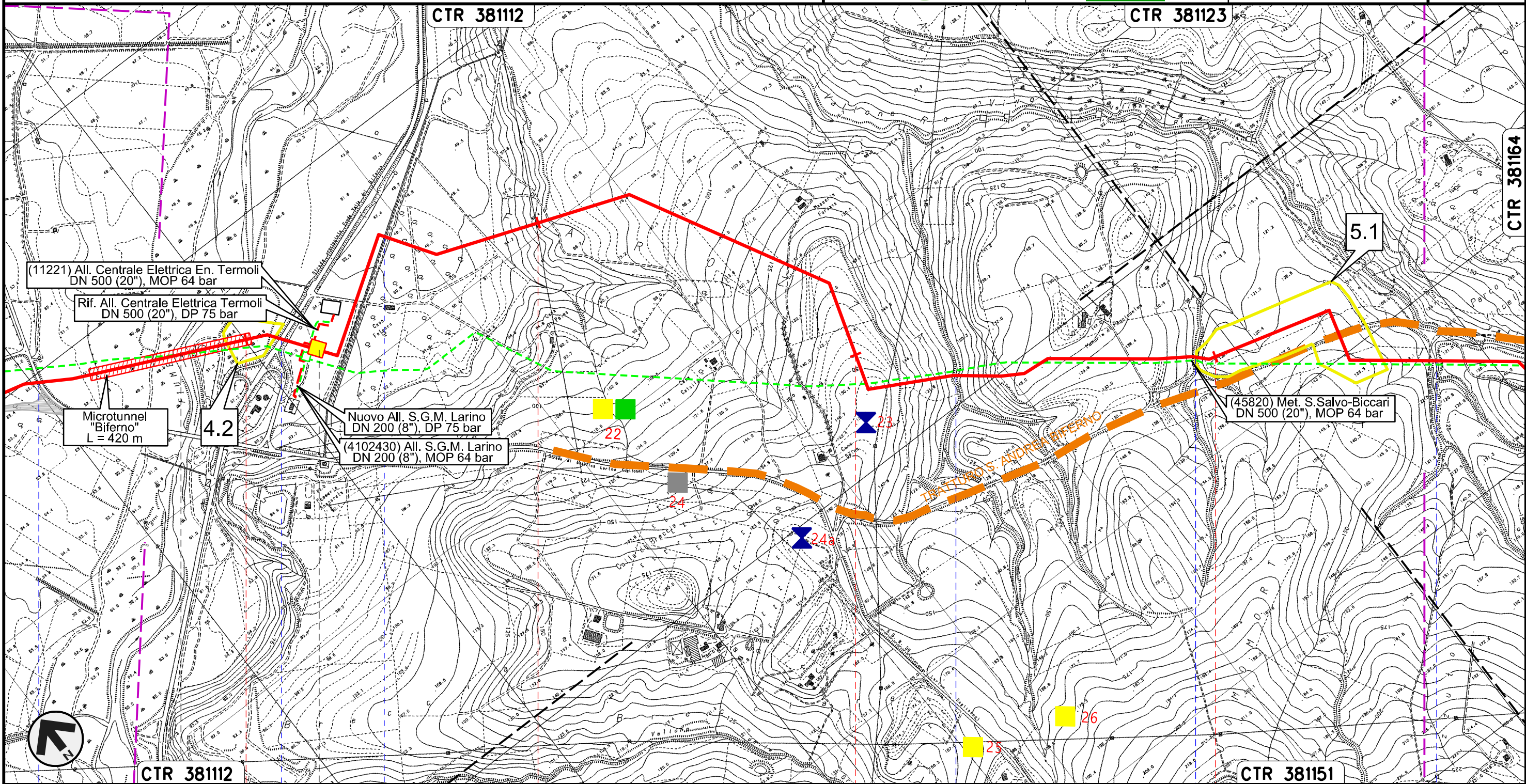
S.P. n.80

VARIANTE N.4


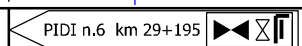
Rifacimento METANODOTTO SAN SALVO - BICCARI
DN 650 (26"), DP 75 bar

01	21.12.18	EMISSIONE PER INTEGRAZIONE SIA	CAMILLONI	ANTOGNOLI	CAPRIOTTI	Foglio 9 di 25 Scala 1:10000
00	30.11.17	EMISSIONE	D'ONGHIA	ANTOGNOLI	CAPRIOTTI	
INDICE	DATA	REVISIONI	ELABORATO	VERIFICATO	APPROVATO	
 			Dis. PG-ARC-101			
			Comm. NR /17076			

CARTA DEI SITI ARCHEOLOGICI



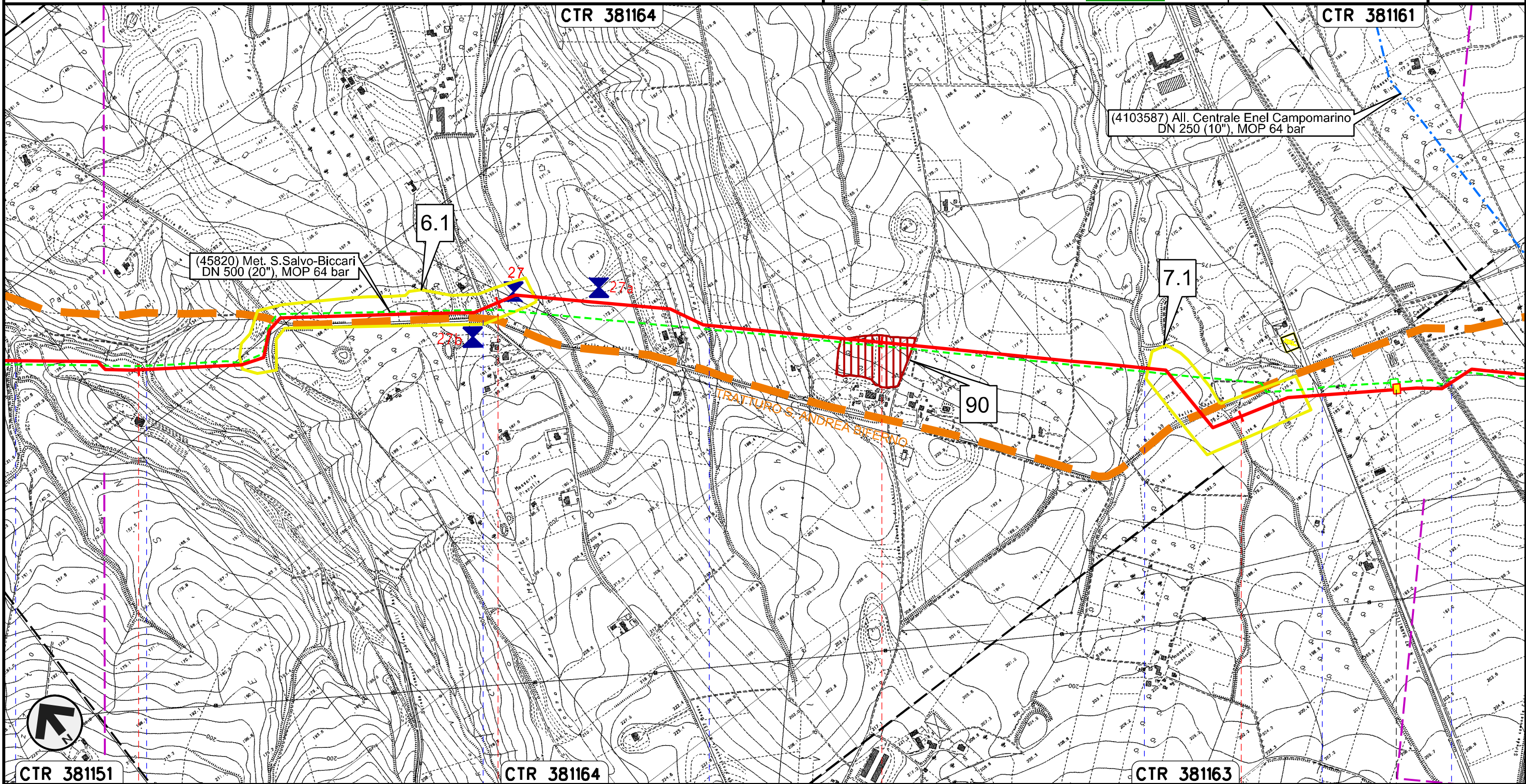
Il presente disegno e' di proprieta' aziendale - La Societa' tutelera' i propri diritti a termine di legge.

CTR 381112		29	30	31	32	CTR 381151
GUGLIONESI		LARINO		CAMPOBASSO		
						
VARIANTE N.4			VARIANTE N.5			

Rifacimento METANODOTTO SAN SALVO - BICCARI
DN 650 (26"), DP 75 bar

CARTA DEI SITI ARCHEOLOGICI

01	21.12.18	EMISSIONE PER INTEGRAZIONE SIA	CAMILLONI	ANTOGNOLI	CAPRIOTTI	Foglio 10 di 25 Scala 1:10000
00	30.11.17	EMISSIONE	D'ONGHIA	ANTOGNOLI	CAPRIOTTI	
INDICE	DATA	REVISIONI	ELABORATO	VERIFICATO	APPROVATO	
			Dis. PG-ARC-101		Comm. NR /17076	



Il presente disegno e' di proprieta' aziendale - La Societa' tutelera' i propri diritti a termine di legge.



CTR 381151 33 34 35 36 CTR 381163

LARINO
CAMPOBASSO

Vallone Rio Vivo Vallone Rio Vivo S.P. n.137 Vallone Francesca Fosso Pisciarellò S.S. n.87 FS Termoli

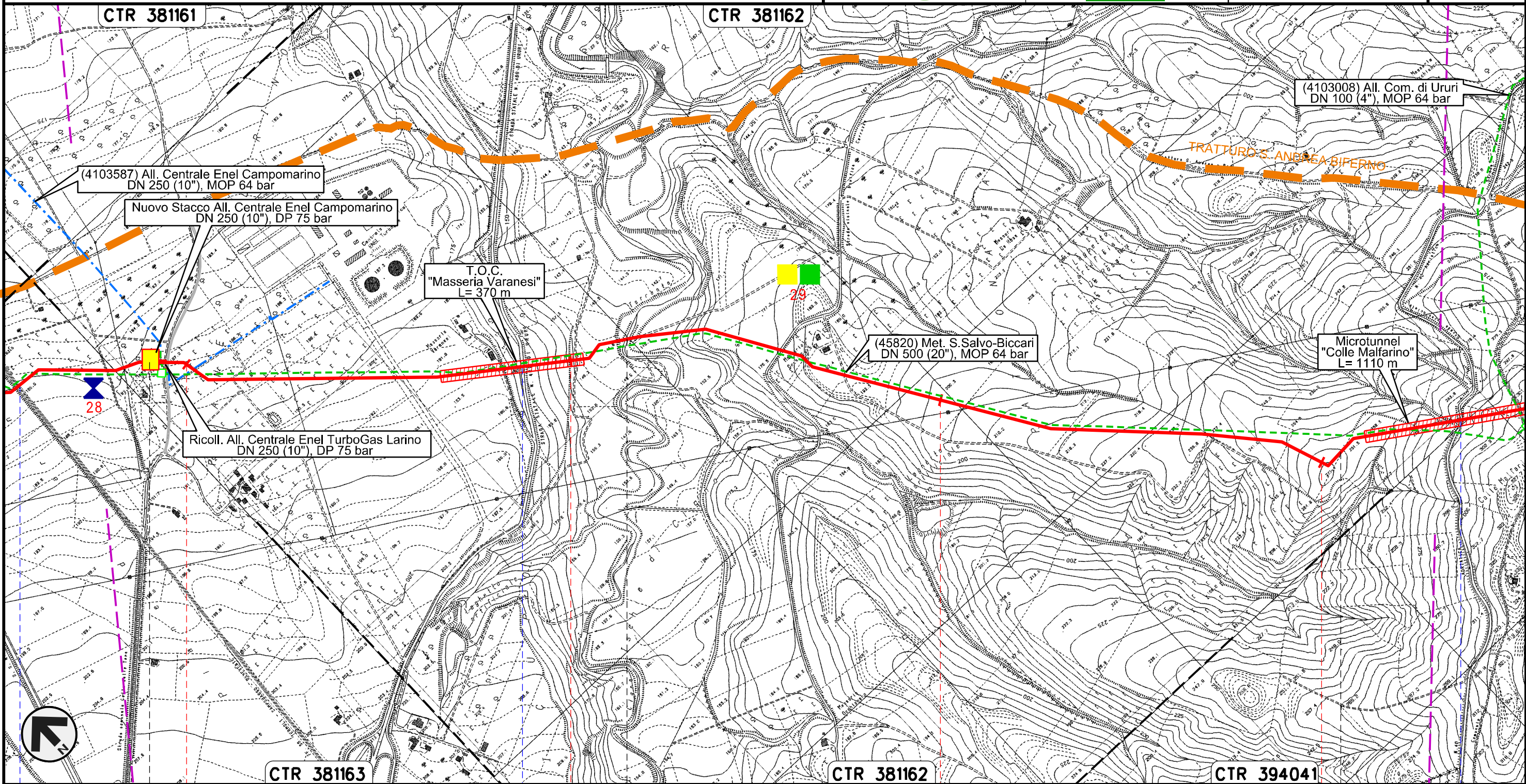
VARIANTE N.6

VARIANTE N.7

Rifacimento METANODOTTO SAN SALVO - BICCARI
DN 650 (26"), DP 75 bar

CARTA DEI SITI ARCHEOLOGICI

01	21.12.18	EMISSIONE PER INTEGRAZIONE SIA	CAMILLONI	ANTOGNOLI	CAPRIOTTI	Foglio 11 di 25 Scala 1:10000
00	30.11.17	EMISSIONE	D'ONGHIA	ANTOGNOLI	CAPRIOTTI	
INDICE	DATA	REVISIONI	ELABORATO	VERIFICATO	APPROVATO	
			Dis. PG-ARC-101			
			Comm. NR /17076			



Il presente disegno e' di proprieta' aziendale - La Societa' tutelera' i propri diritti a termine di legge.



37	38	39	40
LARINO	CAMPOBASSO	URURI	MONTORIO NEI FRENTANI
FS Termoli CB-BN	S.P. n.167	Torrente Cigno	S.P. n.40 Adriatica

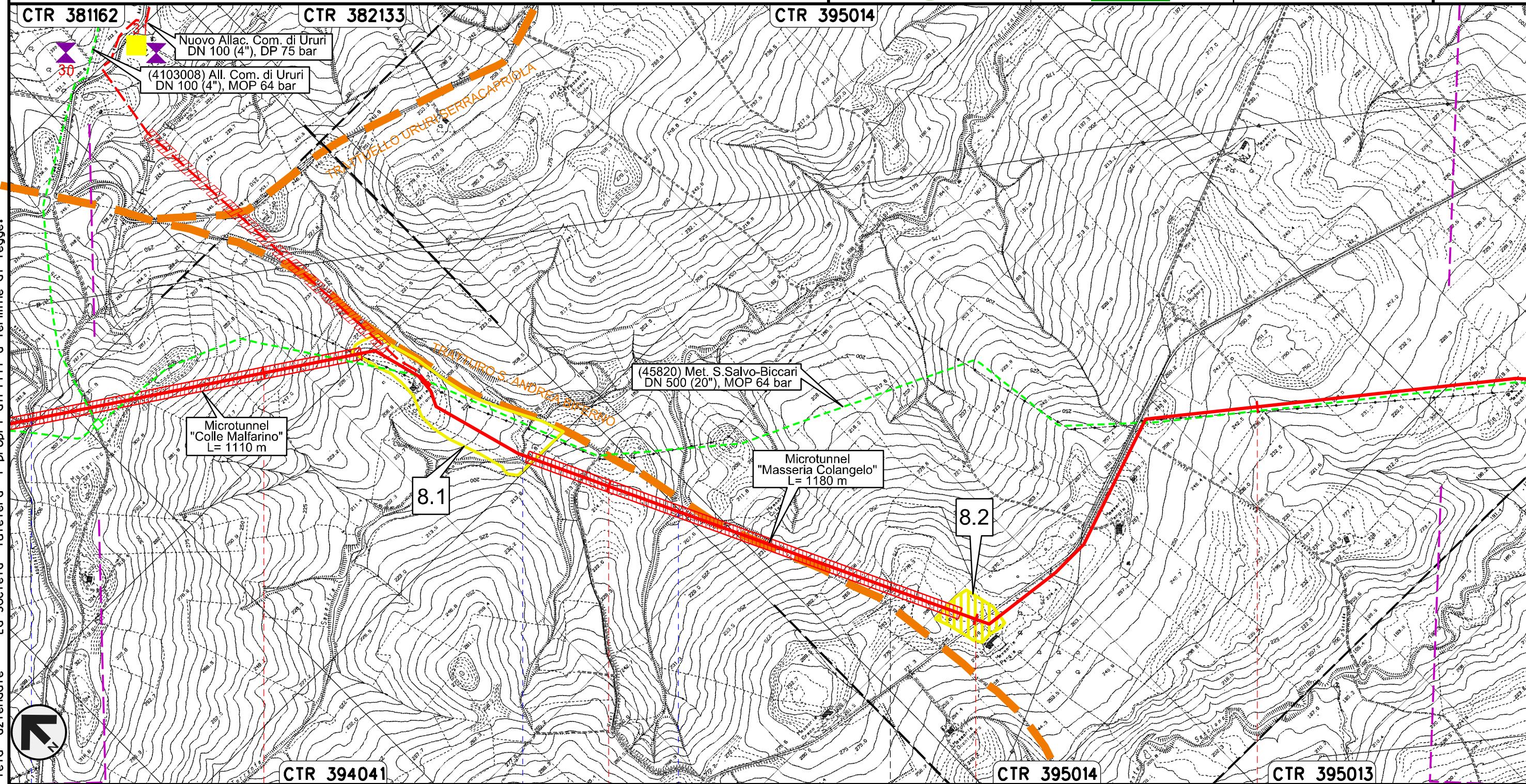
PIDI con regolazione
75/64 n.8 km 36+904

Rifacimento METANODOTTO SAN SALVO - BICCARI
DN 650 (26"), DP 75 bar

01	21.12.18	EMISSIONE PER INTEGRAZIONE SIA	CAMILLONI	ANTOGLIOLI	CAPRIOTTI
00	30.11.17	EMISSIONE	D'ONGHIA	ANTOGLIOLI	CAPRIOTTI
INDICE	DATA	R E V I S I O N I			ELABORATO
			VERIFICATO	APPROVATO	
			Dis.	PG-ARC-101	
			Comm.	NR /17076	

Foglio
12
di 25
Scala
1:10000

CARTA DEI SITI ARCHEOLOGICI



Il presente disegno e' di proprieta' aziendale - La Societa' tutelera' i propri diritti a termine di legge.



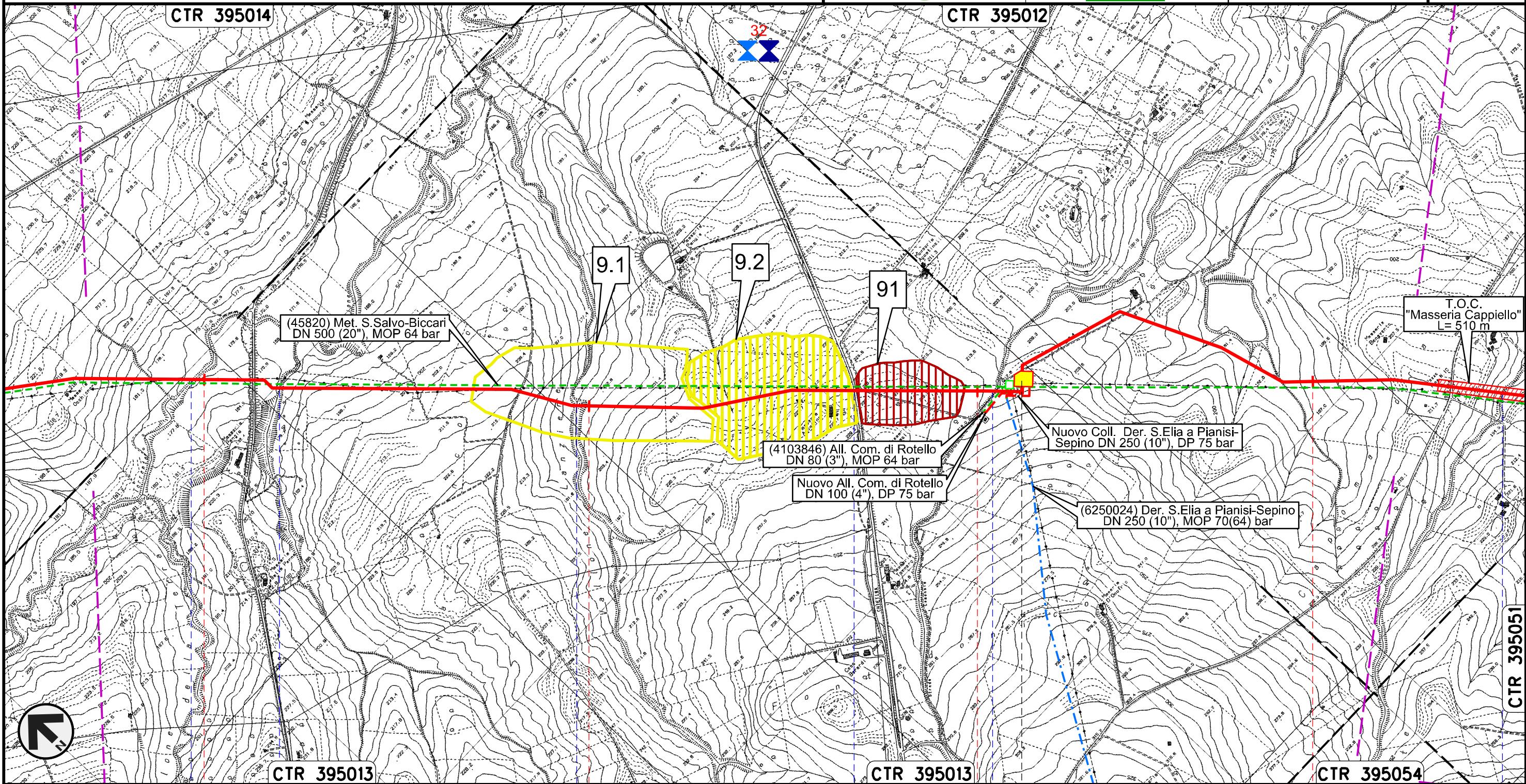
41	42	43	44
MONTORIO NEI FRENTANI		CAMPOBASSO	ROTELLO
S.P. n.40 Adriatica	Torrente Sapestra	Fosso	
VARIANTE N.8			

Rifacimento METANODOTTO SAN SALVO - BICCARI
DN 650 (26"), DP 75 bar

CARTA DEI SITI ARCHEOLOGICI

01	21.12.18	EMISSIONE PER INTEGRAZIONE SIA	CAMILLONI	ANTOGNOLI	CAPRIOTTI
00	30.11.17	EMISSIONE	D'ONGHIA	ANTOGNOLI	CAPRIOTTI
INDICE	DATA	R E V I S I O N I			
			ELABORATO	VERIFICATO	APPROVATO
			Dis.	PG-ARC-101	
			Comm.	NR /17076	

Foglio
13
di 25
Scala
1:10000



Il presente disegno e' di proprieta' aziendale - La Societa' tutelera' i propri diritti a termine di legge.



45	46	47	48
ROTELLO CAMPOBASSO			
Torrente Saccione	Fosso	Vallone Lanziere	S.P. n.78
		Fosso	Fosso

VARIANTE N.9

PIDI con regolazione
75/64 n.9 Km 47+142

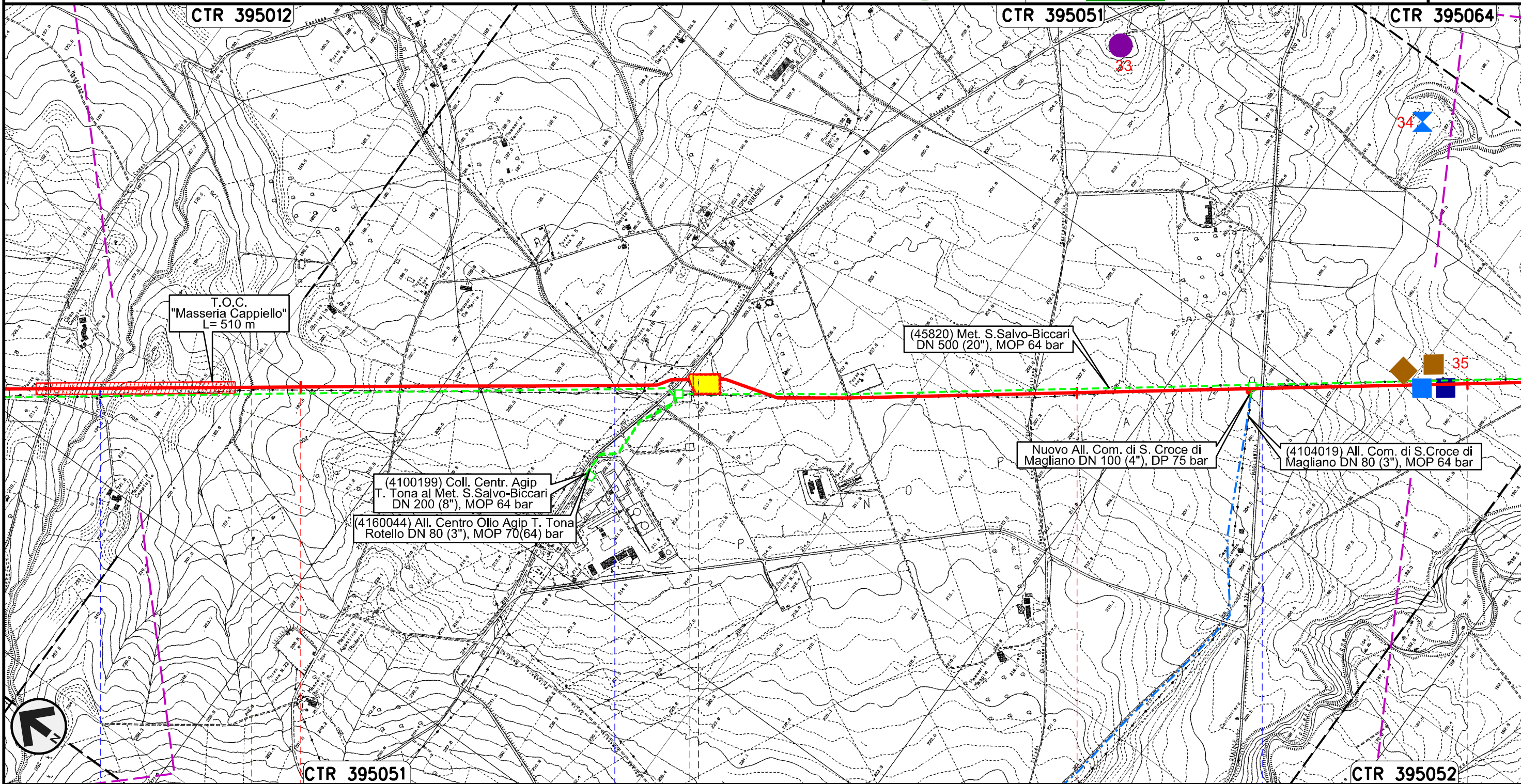


Rifacimento METANODOTTO SAN SALVO – BICCARI
DN 650 (26"), DP 75 bar

CARTA DEI SITI ARCHEOLOGICI

01	21.12.18	EMISSIONE PER INTEGRAZIONE SIA	CAMILLONI	ANTOGNOLI	CAPRIOTTI
00	30.11.17	EMISSIONE	D'ONGHIA	ANTOGNOLI	CAPRIOTTI
INDICE	DATA	R E V I S I O N I			
			ELABORATO	VERIFICATO	APPROVATO
			Dis.	PG-ARC-101	
			Comm.	NR /17076	

Foglio
14
di 25
Scala
1:10000



Il presente disegno e' di proprieta' aziendale - La Societa' tutelera' i propri diritti a termine di legge.



49	50	51	52
ROTELLO CAMPOBASSO			
PIDI n.10 km 50+022 Stazione L/R provvisoria			
● Fosso	● Fosso	● Torrente Mannara	● S.P. n.166 dei Tre Titoli

Rifacimento METANODOTTO SAN SALVO - BICCARI
DN 650 (26"), DP 75 bar

01	21.12.18	EMISSIONE PER INTEGRAZIONE SIA	CAMILLONI	ANTOGNOLI	CAPRIOTTI
00	30.11.17	EMISSIONE	D'ONGHIA	ANTOGNOLI	CAPRIOTTI
INDICE	DATA	R E V I S I O N I			ELABORATO
			VERIFICATO	APPROVATO	

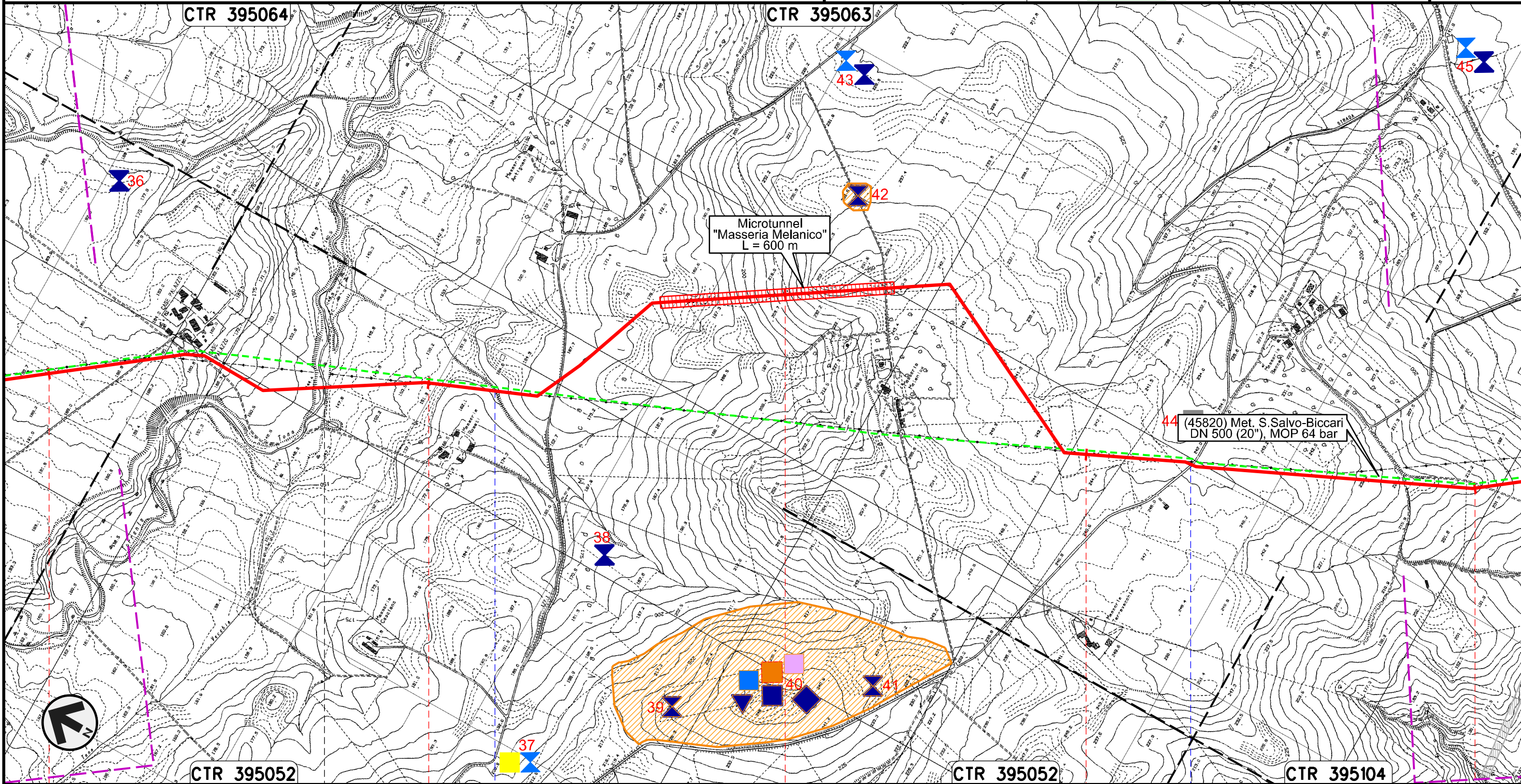
Foglio
15
di 25
Scala
1:10000

CARTA DEI SITI ARCHEOLOGICI



Dis. PG-ARC-101
Comm. NR /17076

Il presente disegno e' di proprieta' aziendale - La Societa' tutelera' i propri diritti a termine di legge.



Microtunnel
"Masseria Melanico"
L = 600 m

44 (45820) Met. S.Salvo-Biccari
DN 500 (20"), MOP 64 bar

52 CTR 395052 53 54 CTR 395052 55 CTR 395104 56

ROTELLO

SANTA CROCE DI MAGLIANO

CAMPOBASSO

Torrente Tona

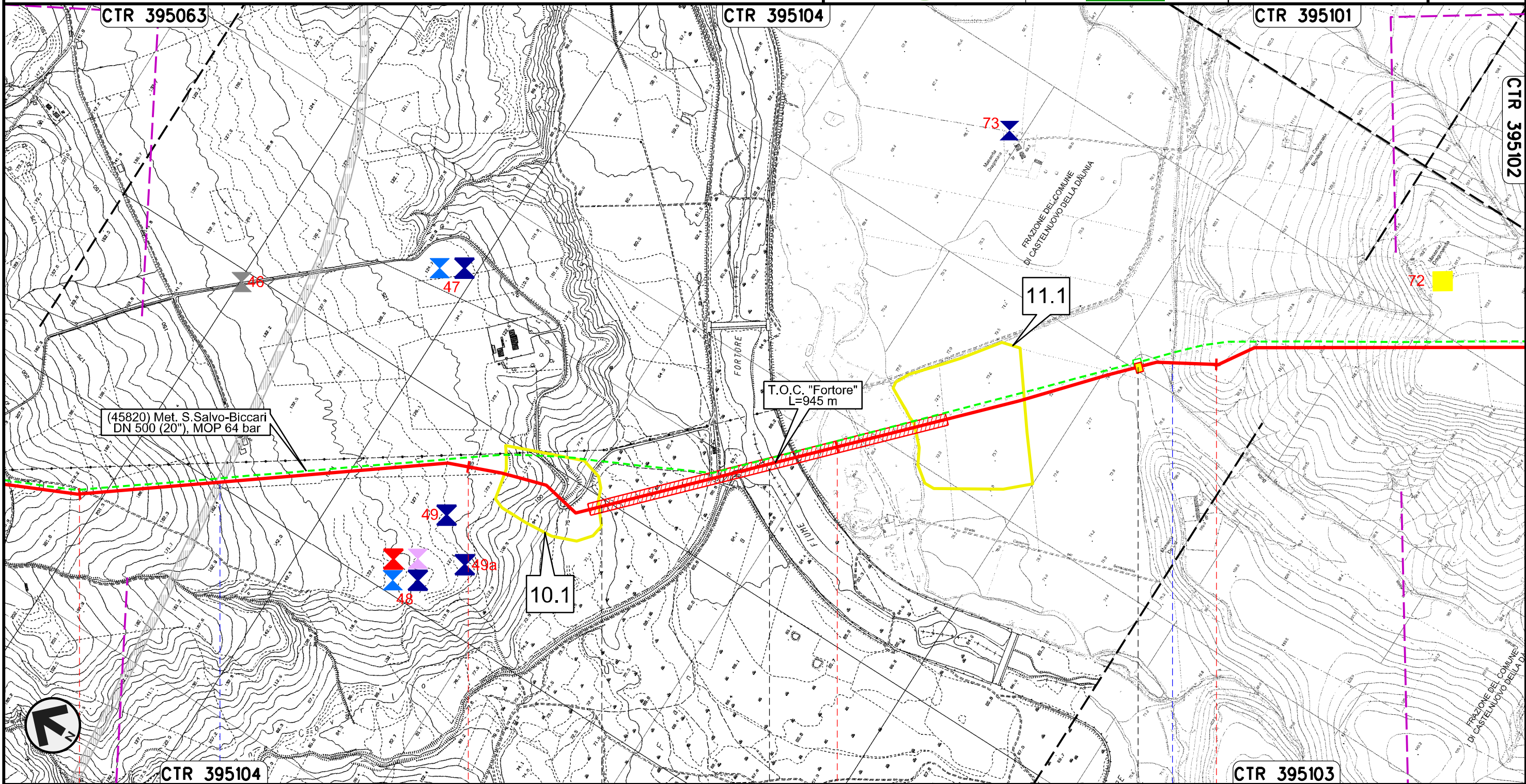
Vallone di Mosca

S.P. n.118

Rifacimento METANODOTTO SAN SALVO - BICCARI
DN 650 (26"), DP 75 bar

CARTA DEI SITI ARCHEOLOGICI

01	21.12.18	EMISSIONE PER INTEGRAZIONE SIA	CAMILLONI	ANTOGNOLI	CAPRIOTTI
00	30.11.17	EMISSIONE PER COMMENTI	D'ONGHIA	ANTOGNOLI	CAPRIOTTI
INDICE	DATA	REVISIONI	ELABORATO	VERIFICATO	APPROVATO
					
			Dis. PG-ARC-101		Foglio 16 di 25
			Comm. NR /17076		Scala 1:10000



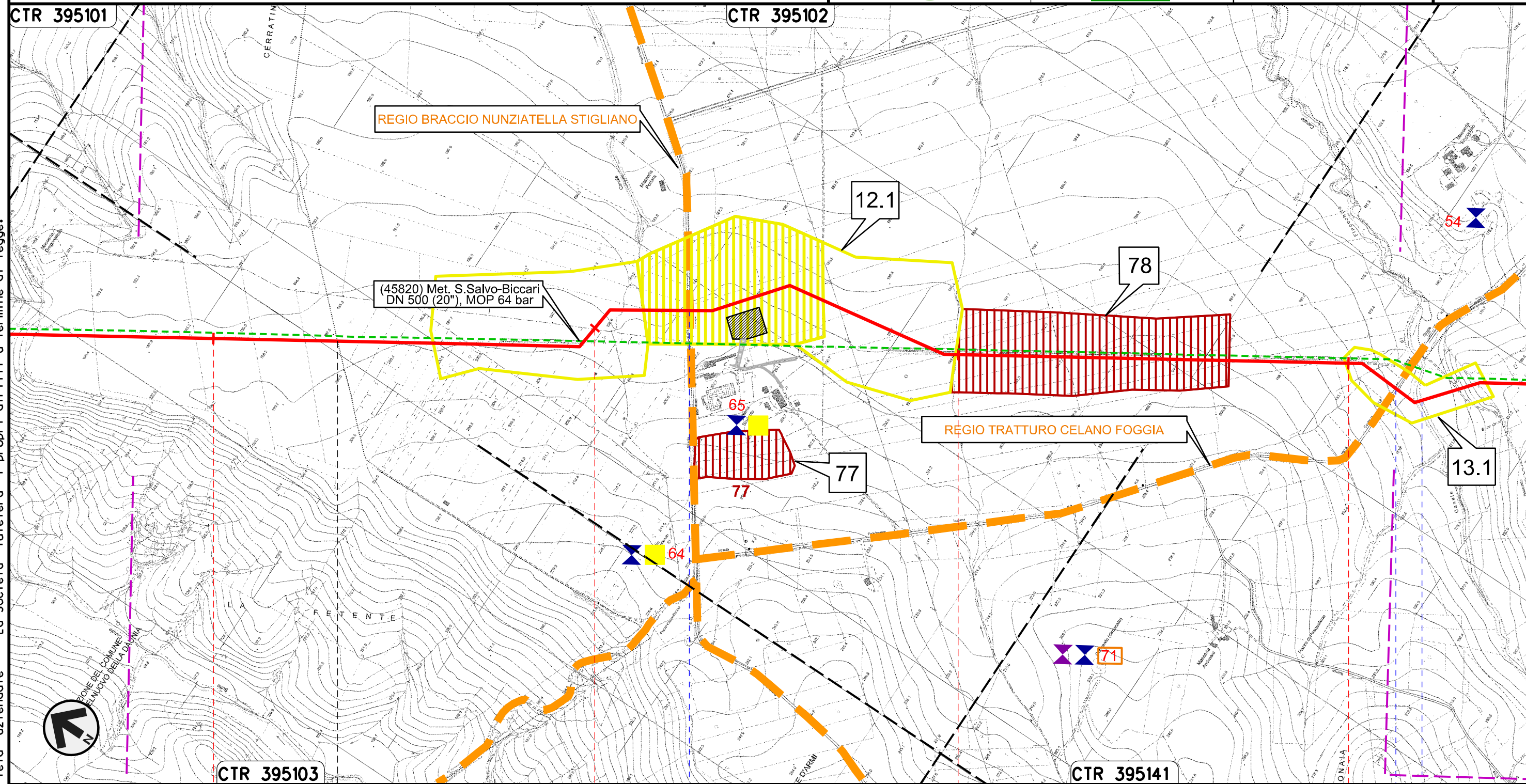
Il presente disegno e' di proprieta' aziendale - La Societa' tutelera' i propri diritti a termine di legge.

56	57	58	59
SANTA CROCE DI MAGLIANO		SAN GIULIANO DI PUGLIA	
CAMPOBASSO		CASTELNUOVO DELLA DAUNIA	
		FOGGIA	
● S.S. in Programma		● Fiume Fortore	
		● Canale della Botte	
		◀ PIL n.11 km 58+798 ▶	
		VARIANTE N.10	
		VARIANTE N.11	

Rifacimento METANODOTTO SAN SALVO - BICCARI
DN 650 (26"), DP 75 bar

CARTA DEI SITI ARCHEOLOGICI

01	21.12.18	EMISSIONE PER INTEGRAZIONE SIA	CAMILLONI	ANTOGNOLI	CAPRIOTTI
00	30.11.17	EMISSIONE	D'ONGHIA	ANTOGNOLI	CAPRIOTTI
INDICE	DATA	R E V I S I O N I			ELABORATO
		ELABORATO			VERIFICATO
		ELABORATO			APPROVATO
			Dis. PG-ARC-101		Foglio 17 di 25
			Comm. NR /17076		Scala 1:10000



Il presente disegno e' di proprieta' aziendale - La Societa' tutelera' i propri diritti a termine di legge.

Rifacimento METANODOTTO SAN SALVO – BICCARI
DN 650 (26"), DP 75 bar

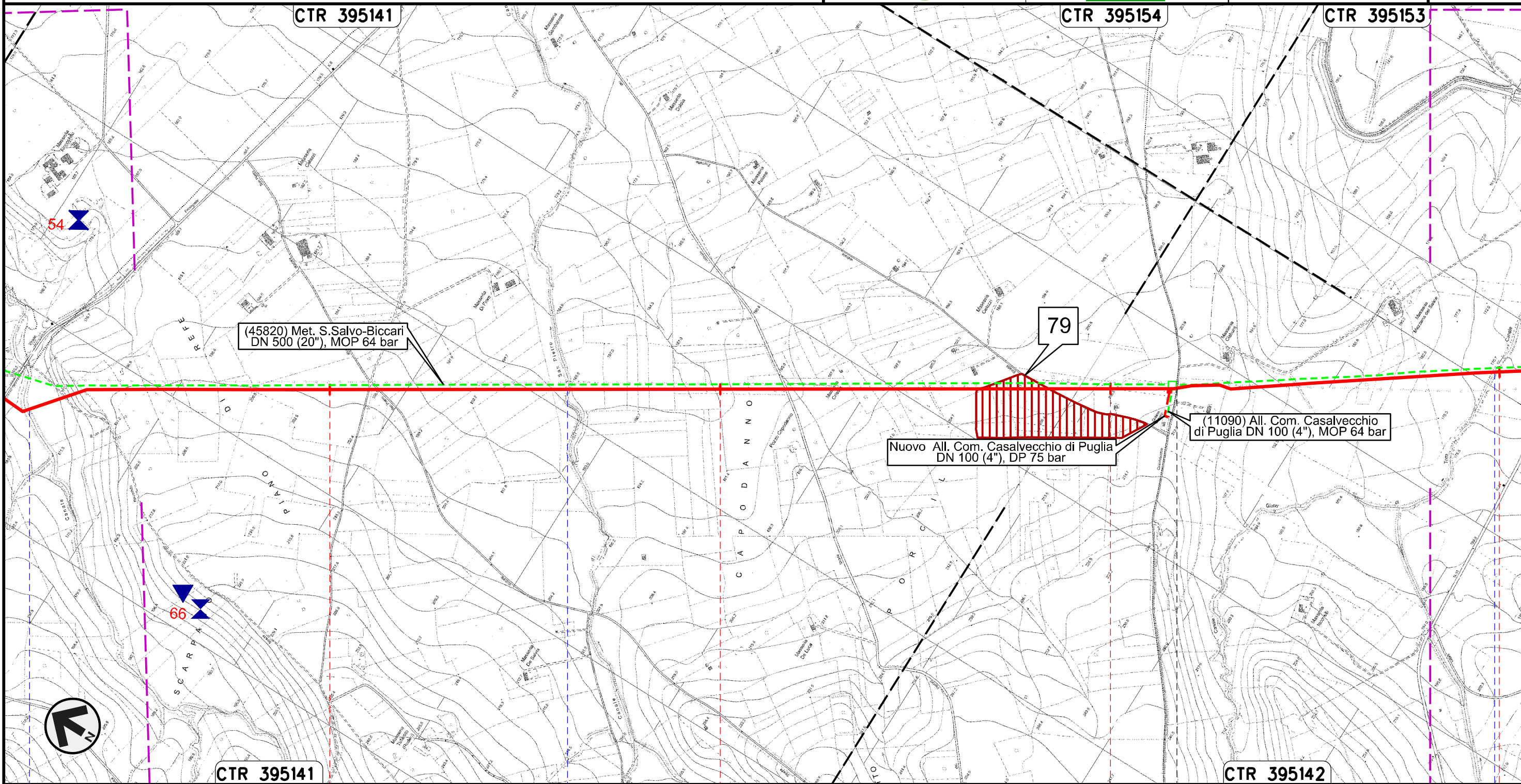
01	21.12.18	EMISSIONE PER INTEGRAZIONE SIA	CAMILLONI	ANTOGNOLI	CAPRIOTTI
00	30.11.17	EMISSIONE	D'ONGHIA	ANTOGNOLI	CAPRIOTTI
INDICE	DATA	R E V I S I O N I			
		ELABORATO	VERIFICATO	APPROVATO	

Foglio
18
di 25
Scala
1:10000

CARTA DEI SITI ARCHEOLOGICI



Dis. PG-ARC-101
Comm. NR /17076



64	65	66	67
CASALVECCHIO DI PUGLIA		CASTELNUOVO DELLA DAUNIA	
FOGGIA			
● Canale Finocchito	● Canale San Pietro		● Canale Giulio Toro

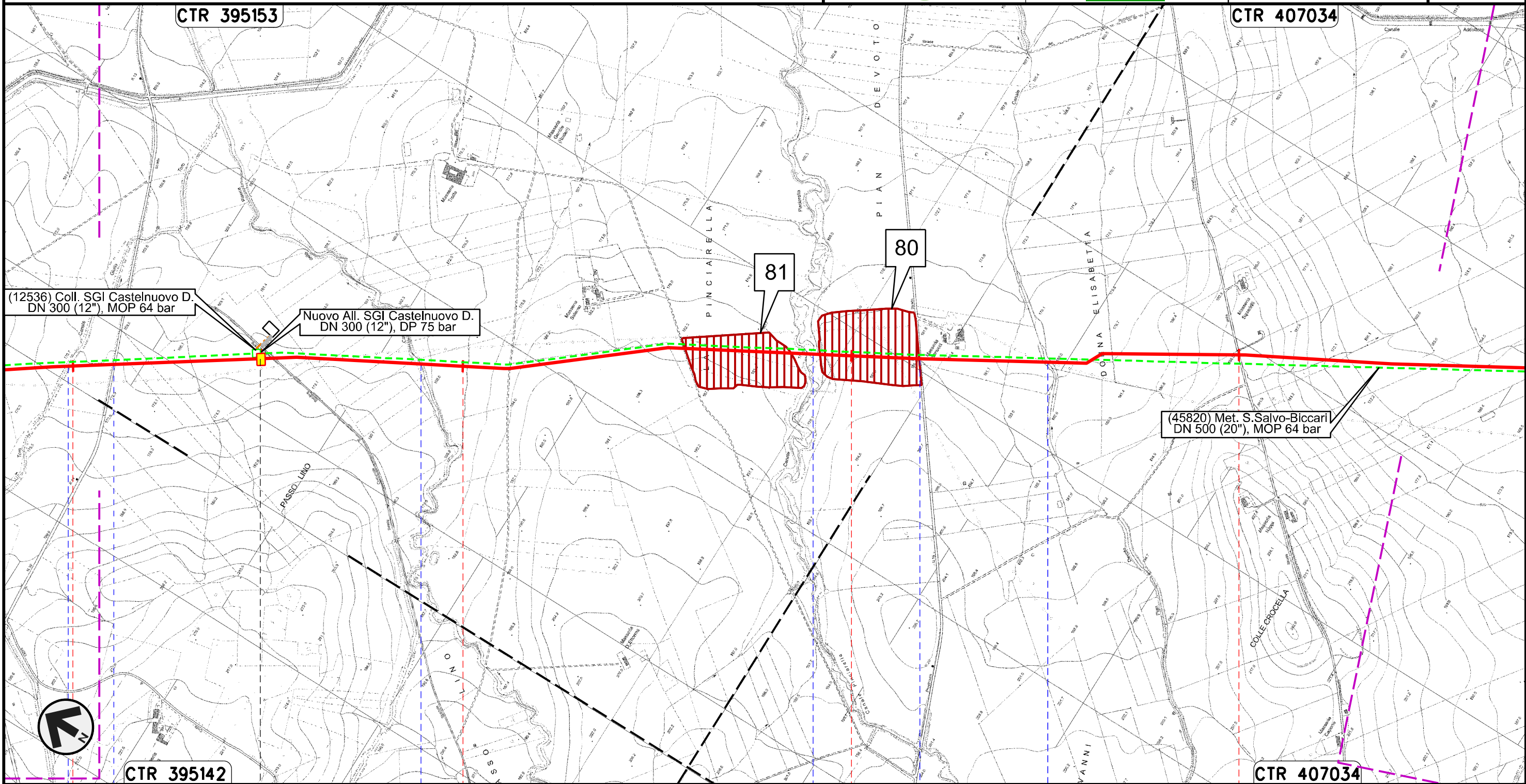
VARIANTE N.13

Il presente disegno e' di proprieta' aziendale - La Societa' tutelera' i propri diritti a termine di legge.

Rifacimento METANODOTTO SAN SALVO - BICCARI
DN 650 (26"), DP 75 bar

CARTA DEI SITI ARCHEOLOGICI

01	21.12.18	EMISSIONE PER INTEGRAZIONE SIA	CAMILLONI	ANTOGNOLI	CAPRIOTTI
00	30.11.17	EMISSIONE	D'ONGHIA	ANTOGNOLI	CAPRIOTTI
INDICE	DATA	R E V I S I O N I		ELABORATO	VERIFICATO
					
			Dis. PG-ARC-101		Foglio 19 di 25
			Comm. NR /17076		Scala 1:10000



Il presente disegno e' di proprieta' aziendale - La Societa' tutelera' i propri diritti a termine di legge.

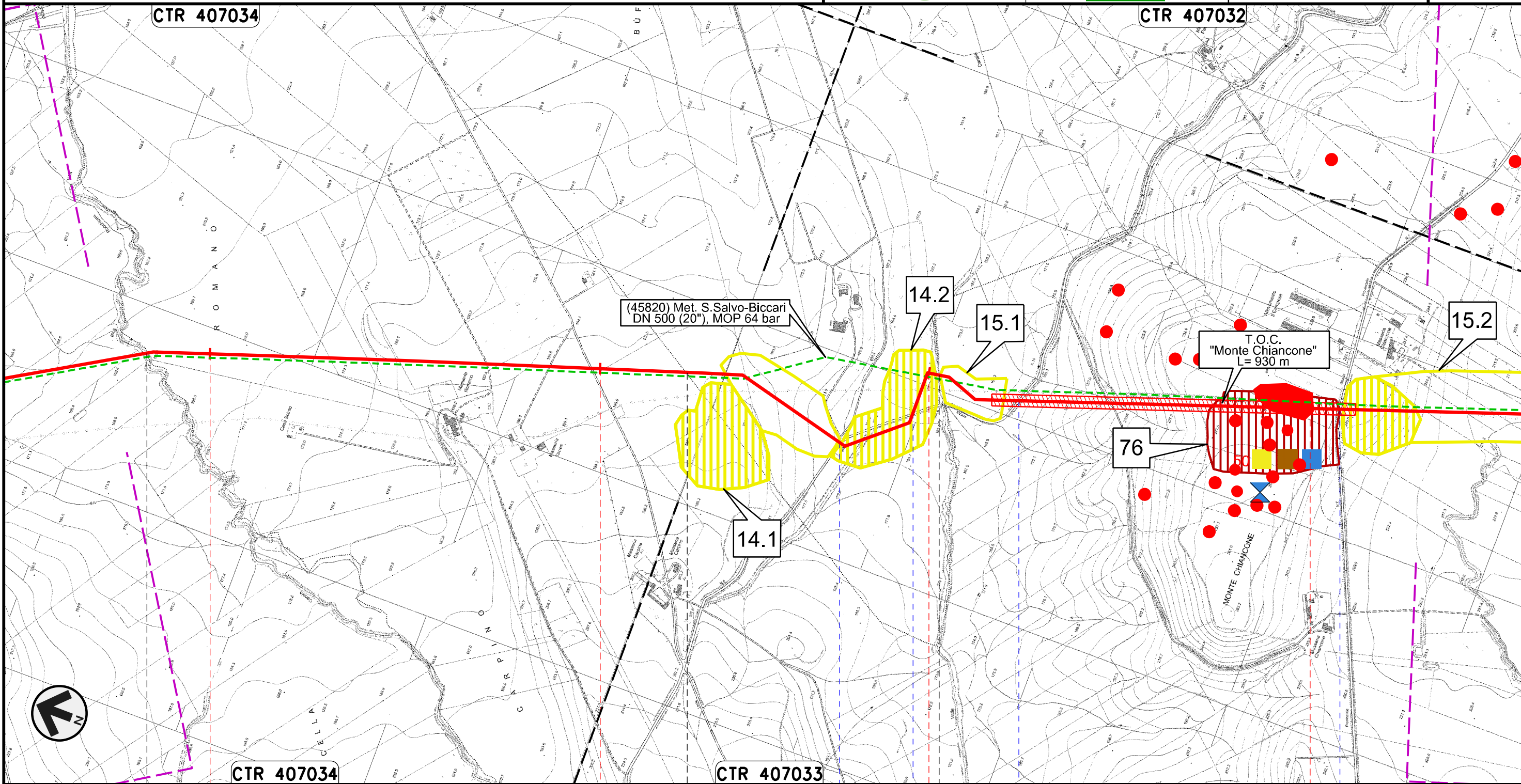
67	68	69	70
CASTELNUOVO DELLA DAUNIA			
FOGGIA			
PIDI n.12 km 67+480			
Canale Giulio Toro	S.P. n.10	Canale della Riseca	Canale Pinciarella
			S.P. n. 16
			Canale Pian Devoto

Rifacimento METANODOTTO SAN SALVO - BICCARI
DN 650 (26"), DP 75 bar

CARTA DEI SITI ARCHEOLOGICI

01	21.12.18	EMISSIONE PER INTEGRAZIONE SIA	CAMILLONI	ANTOGNOLI	CAPRIOTTI
00	30.11.17	EMISSIONE	D'ONGHIA	ANTOGNOLI	CAPRIOTTI
INDICE	DATA	REVISIONI	ELABORATO	VERIFICATO	APPROVATO
			Dis. PG-ARC-101		
			Comm. NR /17076		

Foglio
20
di 25
Scala
1:10000



Il presente disegno e' di proprieta' aziendale - La Societa' tutelera' i propri diritti a termine di legge.

71	72	73	74
CASTELNUOVO DELLA DAUNIA	PIETRAMONTECORVINO	LUCERA FOGGIA	PIETRAMONTECORVINO
● Canale Rocchione	S.P. n.6	S.P. n.6	● Canale della Valle
		S.P. n.6	● S.P. n.7
	VARIANTE N.14	VARIANTE N.15	

Rifacimento METANODOTTO SAN SALVO - BICCARI
DN 650 (26"), DP 75 bar

CARTA DEI SITI ARCHEOLOGICI

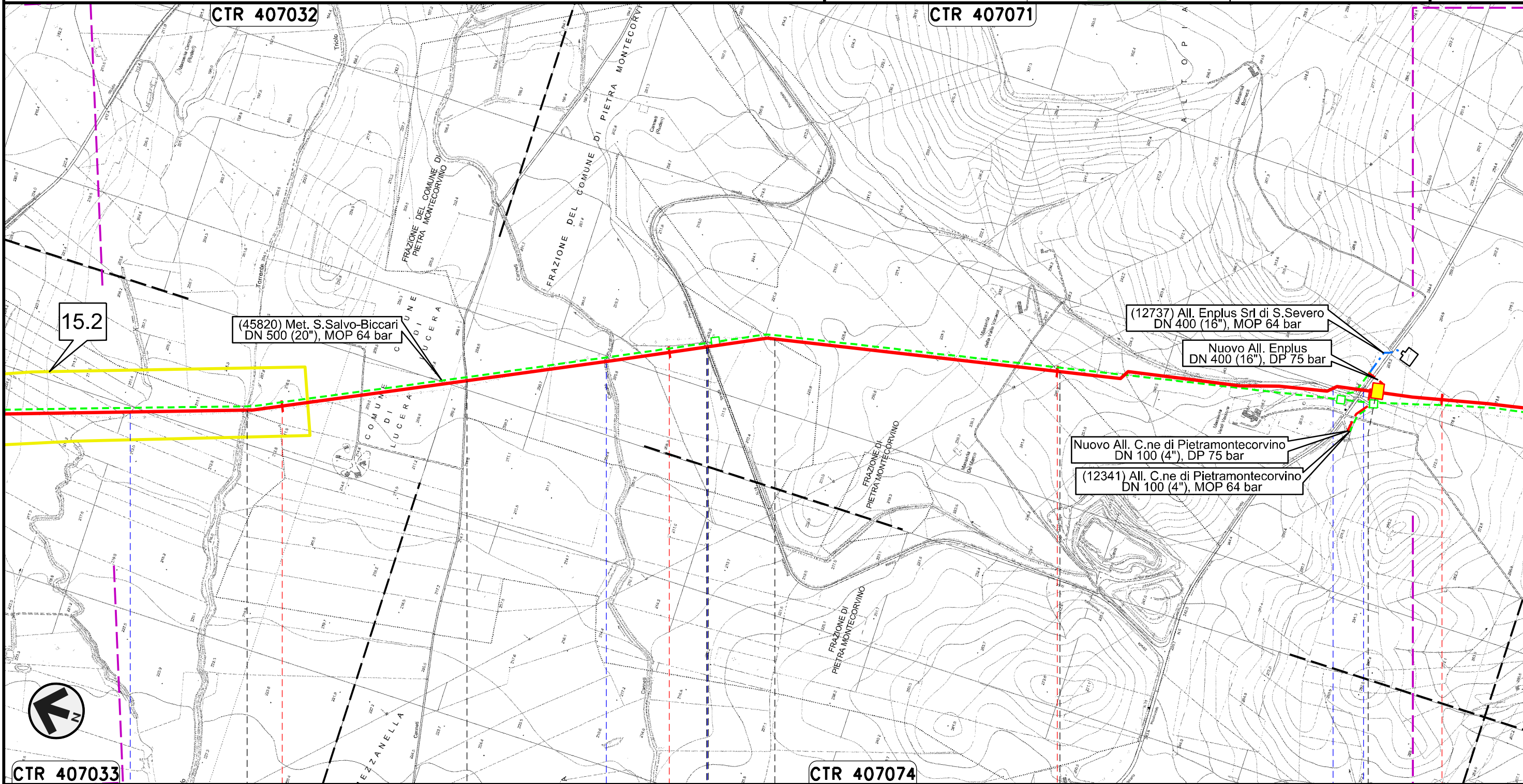
01	21.12.18	EMISSIONE PER INTEGRAZIONE SIA	CAMILLONI	ANTOGNOLI	CAPRIOTTI		
00	30.11.17	EMISSIONE	D'ONGHIA	ANTOGNOLI	CAPRIOTTI		
INDICE	DATA	R E V I S I O N I			ELABORATO	VERIFICATO	APPROVATO

Foglio
21
di 25
Scala
1:10000



Dis. PG-ARC-101
Comm. NR /17076

Il presente disegno e' di proprieta' aziendale - La Societa' tutelera' i propri diritti a termine di legge.



(45820) Met. S.Salvo-Biccari
DN 500 (20"), MOP 64 bar

(12737) All. Enplus Srl di S. Severo
DN 400 (16"), MOP 64 bar

Nuovo All. Enplus
DN 400 (16"), DP 75 bar

Nuovo All. C.ne di Pietramontecorvino
DN 100 (4"), DP 75 bar

(12341) All. C.ne di Pietramontecorvino
DN 100 (4"), MOP 64 bar

CTR 407033

CTR 407074

PIETRAMONTECORVINO LUCERA PIETRAMONTECORVINO LUCERA PIETRAMONTECORVINO

FOGGIA

Torrente Triolo Torrente Triolo II Canale Canneti S.P. n.18 Fosso S.P. n.5

PIDI n.13 km 77+831

Rifacimento METANODOTTO SAN SALVO – BICCARI
DN 650 (26"), DP 75 bar

01	21.12.18	EMISSIONE PER INTEGRAZIONE SIA	CAMILLONI	ANTOGNOLI	CAPRIOTTI		
00	30.11.17	EMISSIONE	D'ONGHIA	ANTOGNOLI	CAPRIOTTI		
INDICE	DATA	R E V I S I O N I			ELABORATO	VERIFICATO	APPROVATO

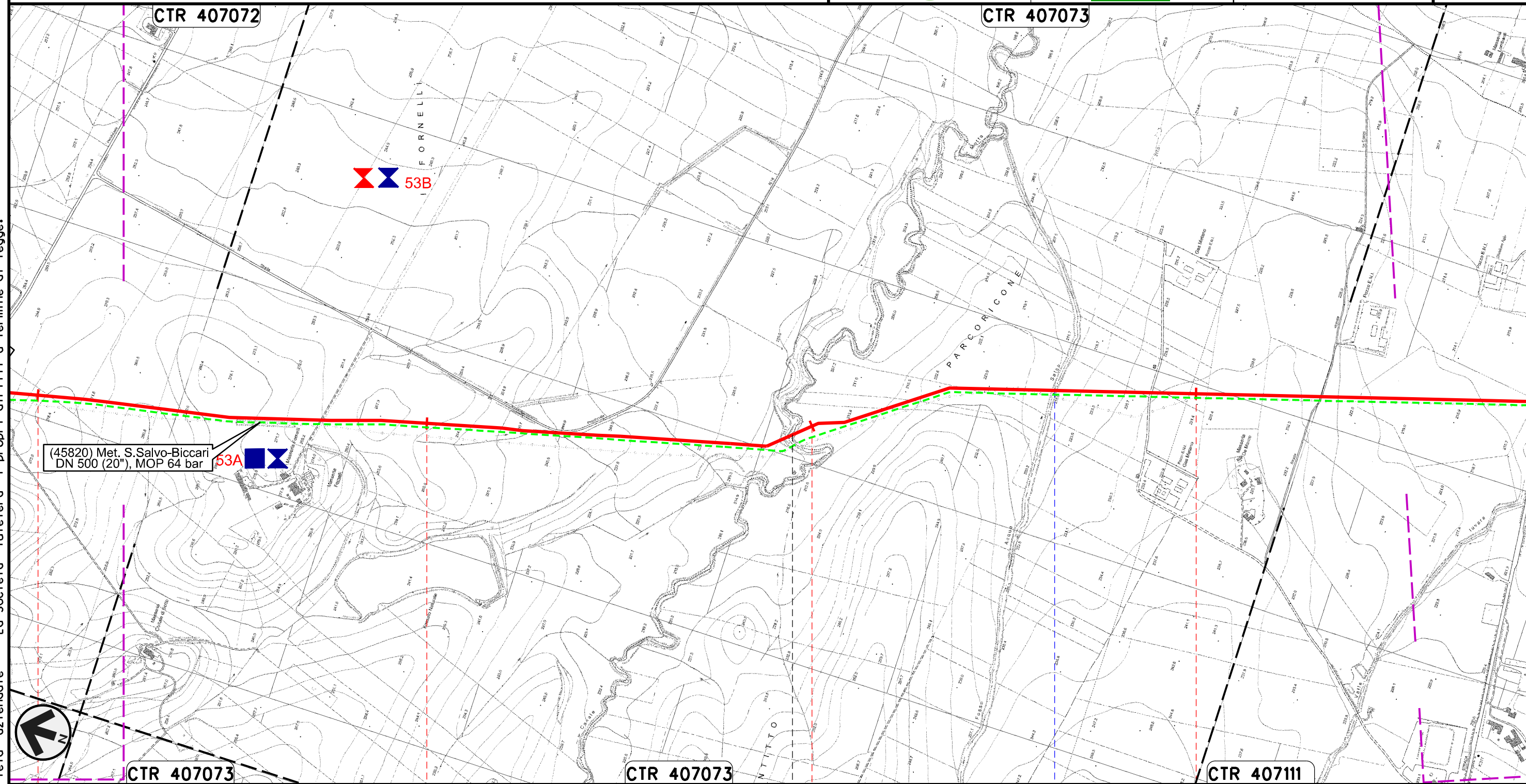
Foglio
22
di 25
Scala
1:10000

CARTA DEI SITI ARCHEOLOGICI



Dis. PG-ARC-101
Comm. NR /17076

Il presente disegno e' di proprieta' aziendale - La Societa' tutelera' i propri diritti a termine di legge.



(45820) Met. S.Salvo-Biccari
DN 500 (20"), MOP 64 bar

CTR 407073

CTR 407073

CTR 407111

79 PIETRAMONTECORVINO 80 FOGGIA 81 VOLTURINO

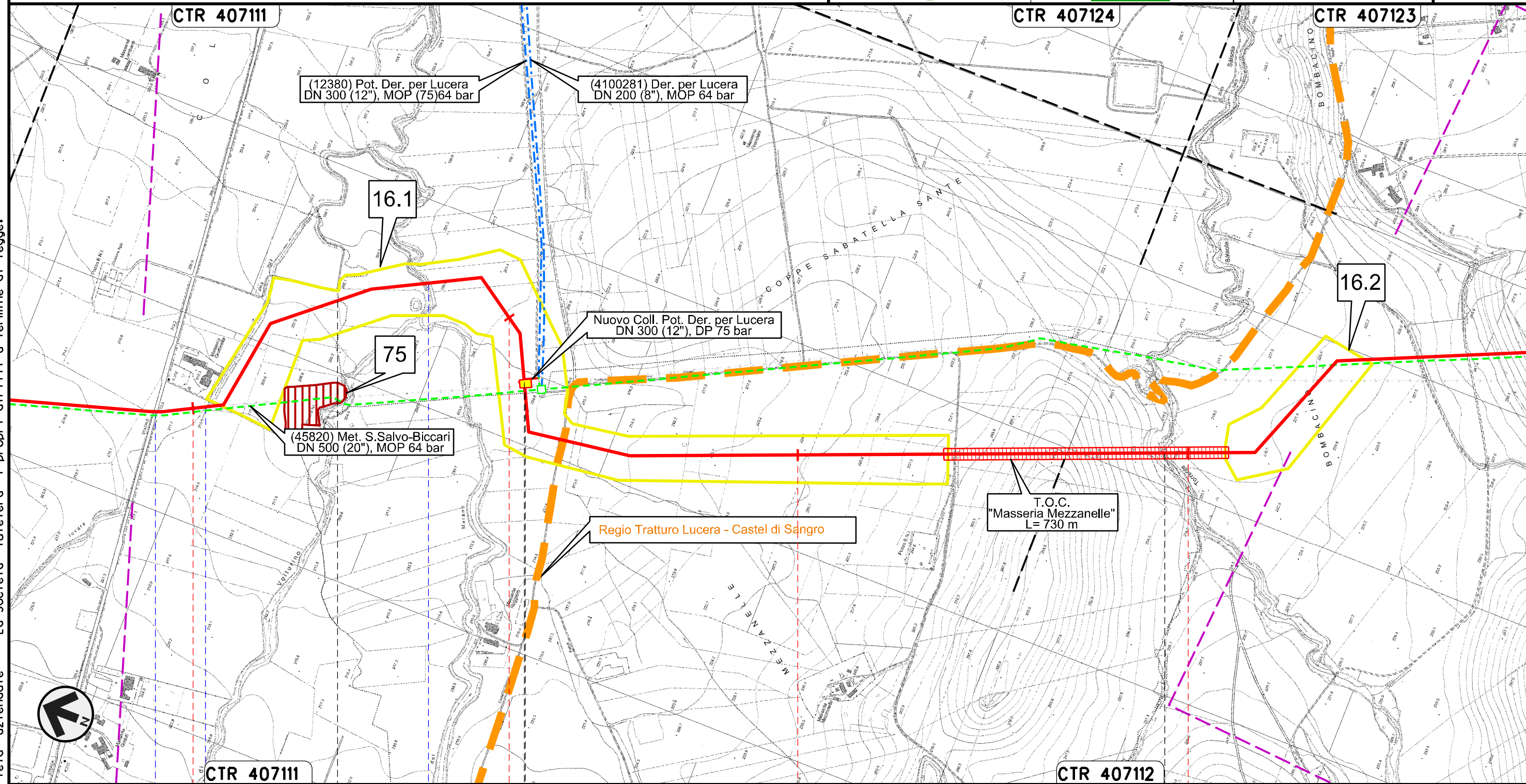
● Canale Motta Montecorvino ● Fosso Acqua Salsa ●

Rifacimento METANODOTTO SAN SALVO - BICCARI
DN 650 (26"), DP 75 bar

01	21.12.18	EMISSIONE PER INTEGRAZIONE SIA	CAMILLONI	ANTOGNOLI	CAPRIOTTI
00	30.11.17	EMISSIONE	D'ONGHIA	ANTOGNOLI	CAPRIOTTI
INDICE	DATA	REVISIONI	ELABORATO	VERIFICATO	APPROVATO
			Dis. PG-ARC-101		
			Comm. NR /17076	Scala 1:10000	

Foglio
23
di 25
Scala
1:10000

CARTA DEI SITI ARCHEOLOGICI



Il presente disegno e' di proprieta' aziendale - La Societa' tutelera' i propri diritti a termine di legge.



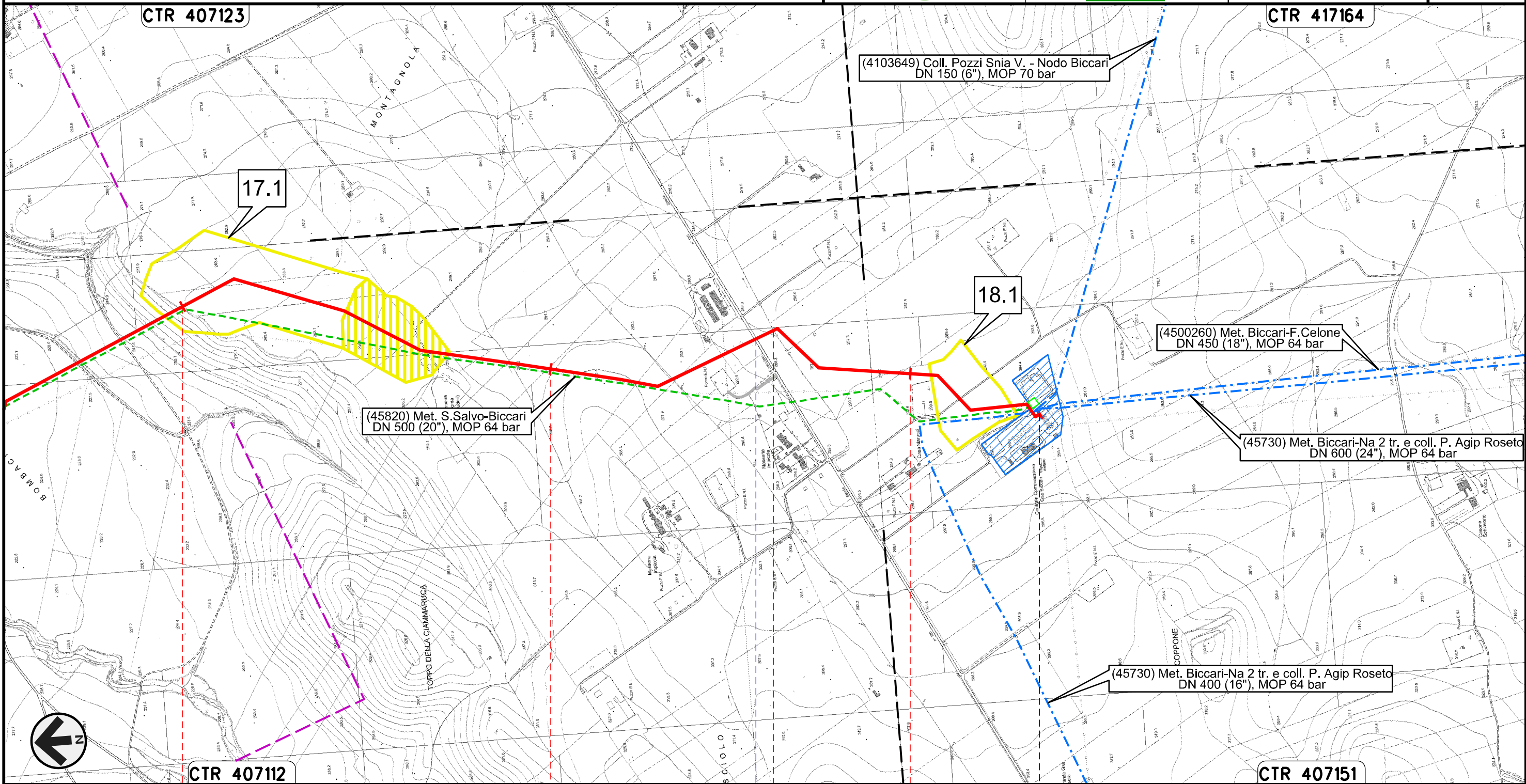
82	83	84	85
VOLTURINO	LUCERA	ALBERONA FOGGIA	BICCARI
S.S. n. 17	Fosso	Torrente Casanova	Torrente Salsola
VARIANTE N.16			

Rifacimento METANODOTTO SAN SALVO – BICCARI
DN 650 (26"), DP 75 bar

CARTA DEI SITI ARCHEOLOGICI

01	21.12.18	EMISSIONE PER INTEGRAZIONE SIA	CAMILLONI	ANTOGNOLI	CAPRIOTTI
00	30.11.17	EMISSIONE	D'ONGHIA	ANTOGNOLI	CAPRIOTTI
INDICE	DATA	R E V I S I O N I			
			ELABORATO	VERIFICATO	APPROVATO
 			Dis. PG-ARC-101		Foglio 24 di 25
			Comm. NR /17076		Scala 1:10000

Il presente disegno e' di proprieta' aziendale - La Societa' tutelera' i propri diritti a termine di legge.



86	87	88	88+390
BICCARI		FOGGIA	
VARIANTE N.17		VARIANTE N.18	
		S.P. n.130 Fosso	
		Nodo di Biccari n.1029 km 88+390	

CARTA DEI SITI ARCHEOLOGICI



Dis. PG-ARC-101
Comm. NR /17076

LEGENDA

SIMBOLOGIA CARTOGRAFICA

- | | | | |
|--|---|--|---|
| | Metanodotto in progetto | | Altre condotte di terzi |
| | Metanodotti in esercizio | | Altri metanodotti in progetto |
| | Metanodotti da porre fuori esercizio e recuperare | | Gallerie, Tunnel, Mini-Microtunnel, Raise Boring, T.O.C. e Direct Pipe. |
| | Aree impianti stacco-terminale in progetto | | Impianti di linea in progetto |
| | Aree impianti stacco-terminale esistenti | | Impianti di linea su rete in esercizio |
| | Limite sovrapposizione fogli | | Impianti di linea da porre fuori esercizio e recuperare |
| | | | Nuova viabilita' |
| | | | Viabilita' in programma |
| | | | Condotta S.G.I. (in progetto) |

SIMBOLOGIA MECCANICA

- | | |
|--|--|
| | Punto di intercettazione di linea (P.I.L.) |
| | Punto di intercettazione di derivazione importante (P.I.D.I.) |
| | Punto di intercettazione di derivazione semplice con stacco da P.I.L. (P.I.D.S.) |
| | Punto di intercettazione e derivazione semplice con stacco da Linea (P.I.D.S.) |
| | Punto di intercettazione con discaggio di allacciamento (P.I.D.A.) |
| | Punto predisposto per il discaggio di allacciamento (P.P.D.A.) |
| | Punto di sezionamento elettrico terminale (P.S.E.T.) |
| | Stazione predisposta per lancio e ricevimento PIG |
| | Impianto di riduzione/egolazione della pressione |

LEGENDA ARCHEOLOGICA

TIPOLOGIA DEL SITO

- | | | | |
|--|-------------------|--|---------------------|
| | Sepolture | | Iscrizione |
| | Area di culto | | Materiale sporadico |
| | Struttura isolata | | Ripostiglio |
| | Insediamiento | | Lacerto di strada |
| | | | Strutture |

- | | |
|--|--|
| | Ipotesi ricostruttiva dei tracciati viari |
| | Toponimo di probabile derivazione antica |
| | Toponimo individuato nella cartografia storica |
| | Vincolo archeologico |

DATAZIONE DEL SITO

- | | | | |
|--|--|--|-------------------------|
| | Preistoria | | Tardoantico |
| | Protostoria | | Alto medioevo |
| | Eta' arcaica | | Medioevo |
| | Eta' classica | | Datazione indeterminata |
| | Eta' ellenistica – Eta' romana | | |
| | Necropoli, Scavo archeologico
Soprintendenza Arch. Molise | | |
| | Siti da ricognizione Muntoni et alii 2007
Soprintendenza Arch. Puglia | | |
| | Survey | | |
| | Area di frammenti fittili | | |
| | Siti da ricognizione | | |
| | Sito di Monte Chiancone | | |

Il presente disegno e' di proprieta' aziendale - La Societa' tutelera' i propri diritti a termine di legge.

Progressiva chilometrica	
Comuni	
Province	
Impianti	
Attraversamenti	 TIPOLOGIA ATTRAVERSATA (SS n. **, corso d'acqua, ferrovia, ecc.)
Varianti	VARIANTE N.XX