Il presente disegno e' di proprieta' aziendale - La Societa' tutelera' i propri diritti a termine di legge.

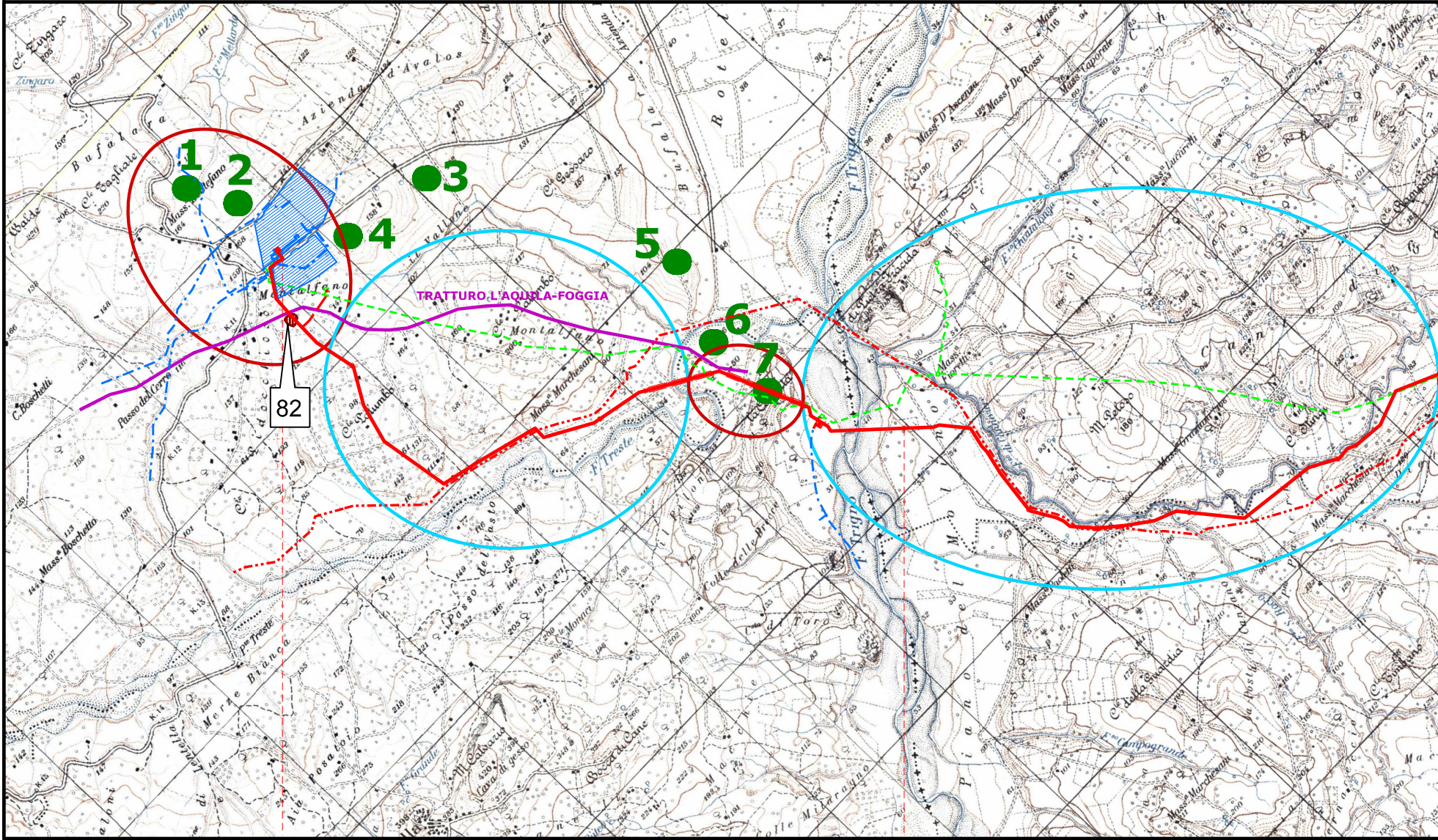
1
2
3
4
5
6
7
82
TRATTURO L'AQUILA-FOGGIA

Progressiva chilometrica	0+000		5		
Comuni	Cupello	Lentella	Montenero Di Bisaccia	Mafalda	
Province	Chieti	Chieti	Campobasso	Campobasso	
Regioni	Abruzzo	Abruzzo	Molise	Molise	
Variante		VARIANTE N.1			

Rif. METANODOTTO SAN SALVO – BICCARI
DN 650 (26"), DP 75 bar e opere connesse

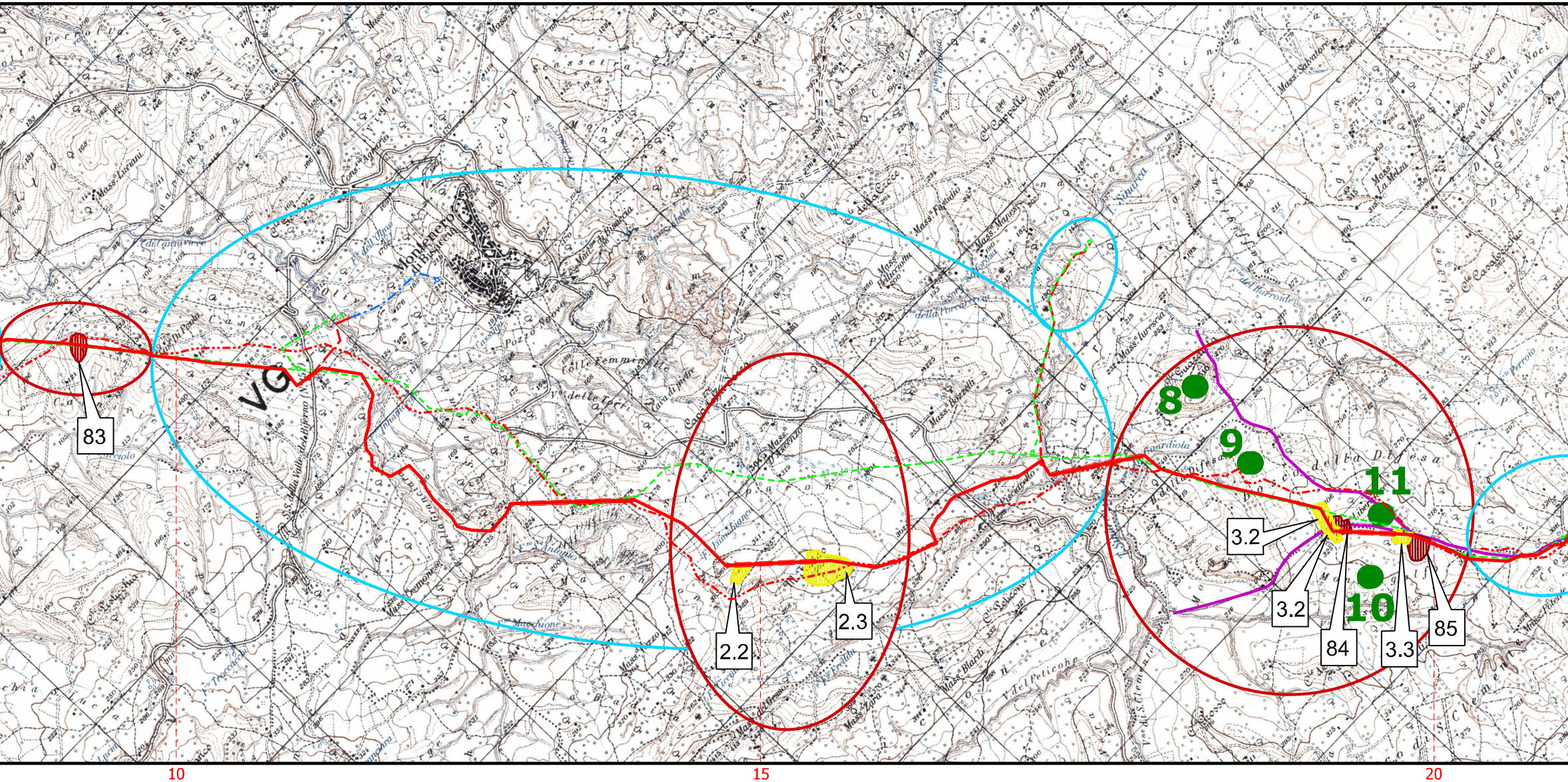
VG
83
2.2
2.3
3.2
3.2
84
3.3
85
8
9
10
11
Montenero di Bisaccia
10
15
20

Montenero Di Bisaccia	Montecilfone	Palata
Campobasso	Campobasso	Campobasso
Molise	Molise	Molise
VARIANTE N.2		VARIANTE N.3

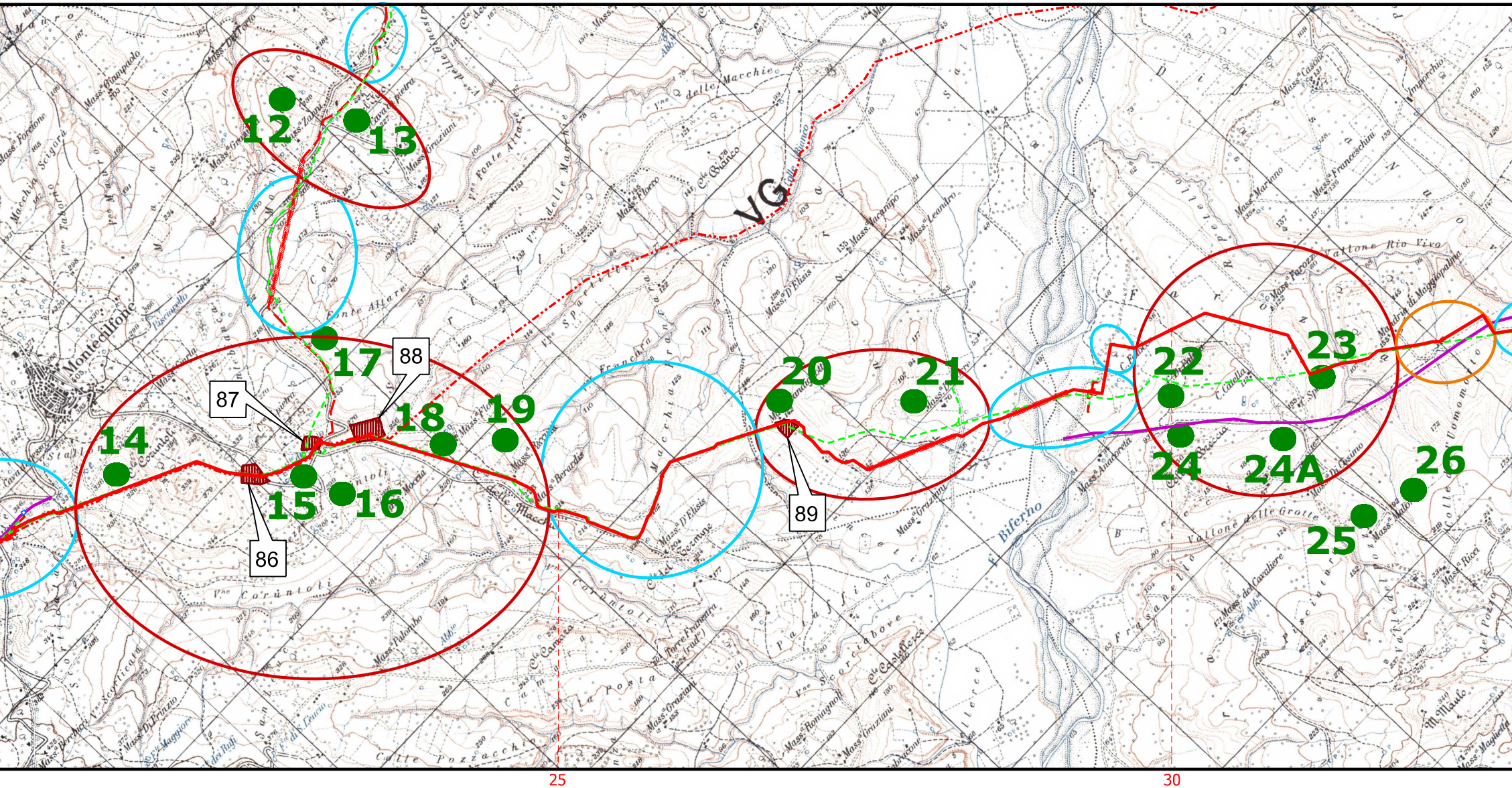
12
13
14
15
16
17
18
19
20
21
22
23
24
24A
25
26
86
87
88
89
VG
Montecilfone
F. Biferno
25
30

Montecilfone	Palata	Montecilfone	Guglionesi	Larino
Campobasso	Campobasso	Campobasso	Campobasso	Campobasso
Molise	Molise	Molise	Molise	Molise

VARIANTE N.4

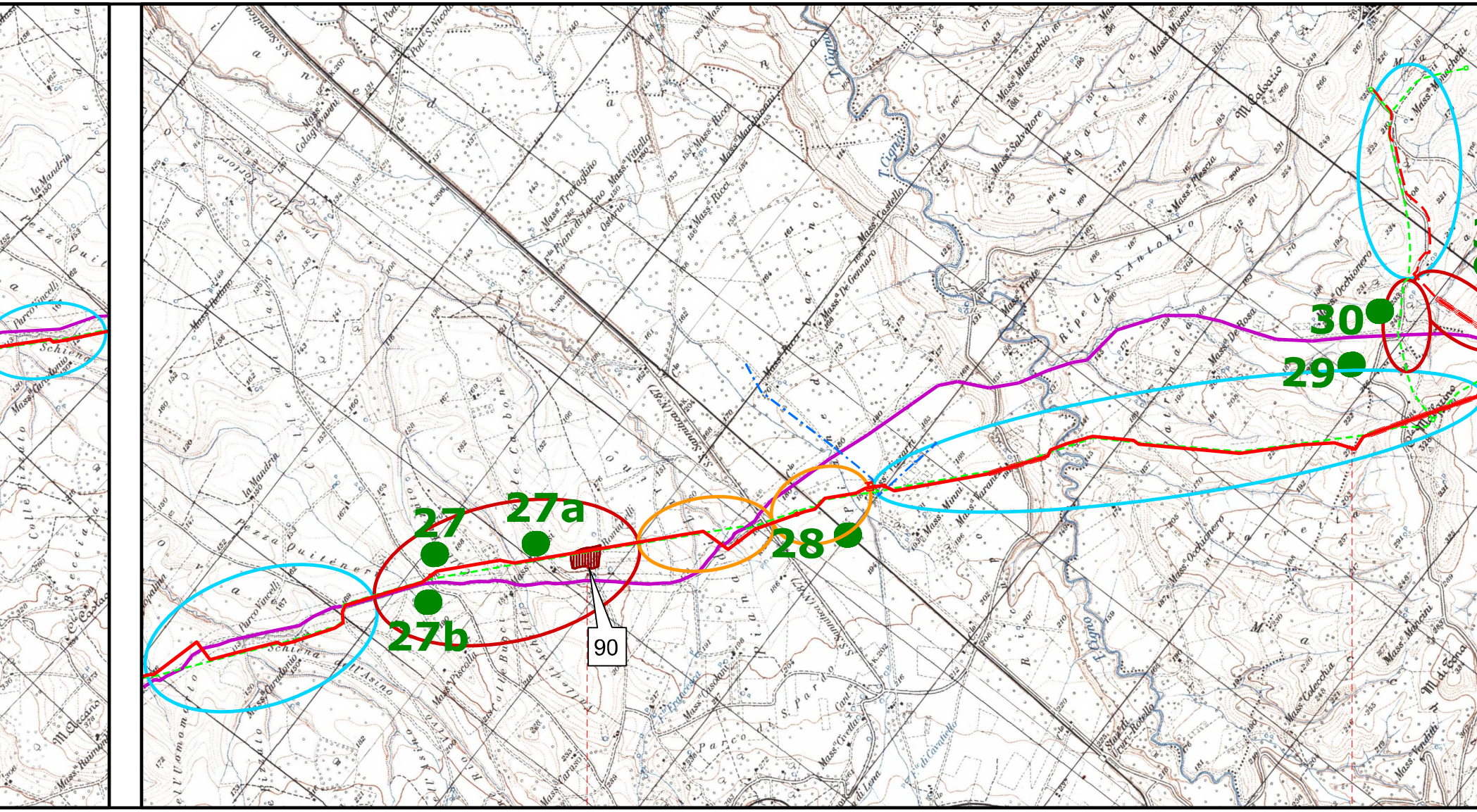
27
27a
27b
28
29
30
90
35
40

		Larino	Ururi	
		Campobasso	Campobasso	
		Molise	Molise	

VARIANTE N.5

▭ VARIANTE N.6

▭ VARIANTE N.7

Rif. METANODOTTO SAN SALVO – BICCARI
DN 650 (26"), DP 75 bar e opere connesse

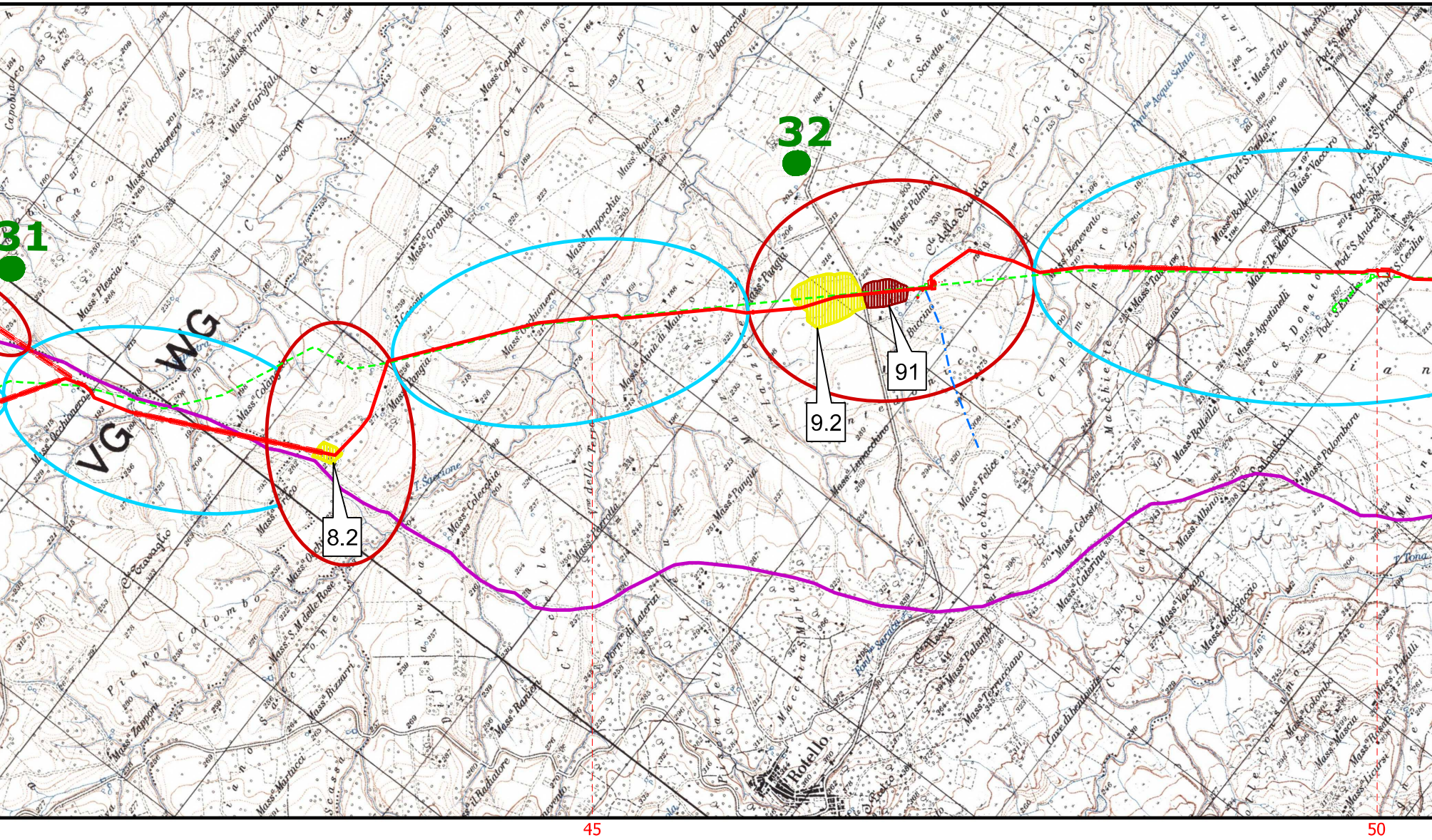
32
31
WG
VG
9.2
91
8.2
45
50

Montorio Nei Frentani	Rotello
Campobasso	Campobasso
Molise	Molise
VARIANTE N.8	VARIANTE N.9

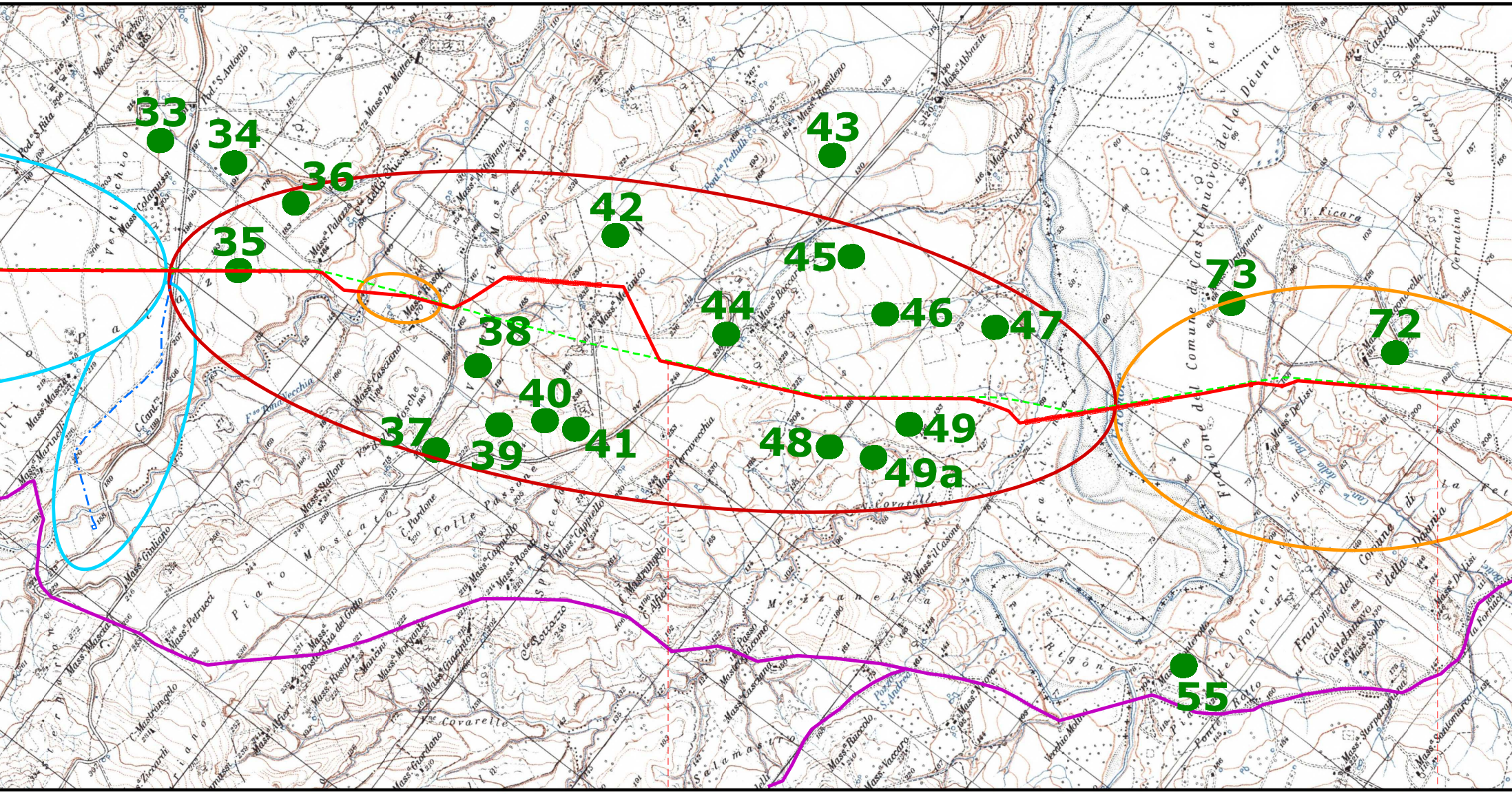
33
34
36
35
42
43
45
44
46
47
38
73
72
40
37
39
41
48
49
49a
55
55
60

	Santa Croce Di Magliano	San Giuliano Di Puglia	Castelnuovo Della Daunia
	Campobasso		Foggia
	Molise	Molise	Puglia
		VARIANTE N.10	VARIANTE N.11

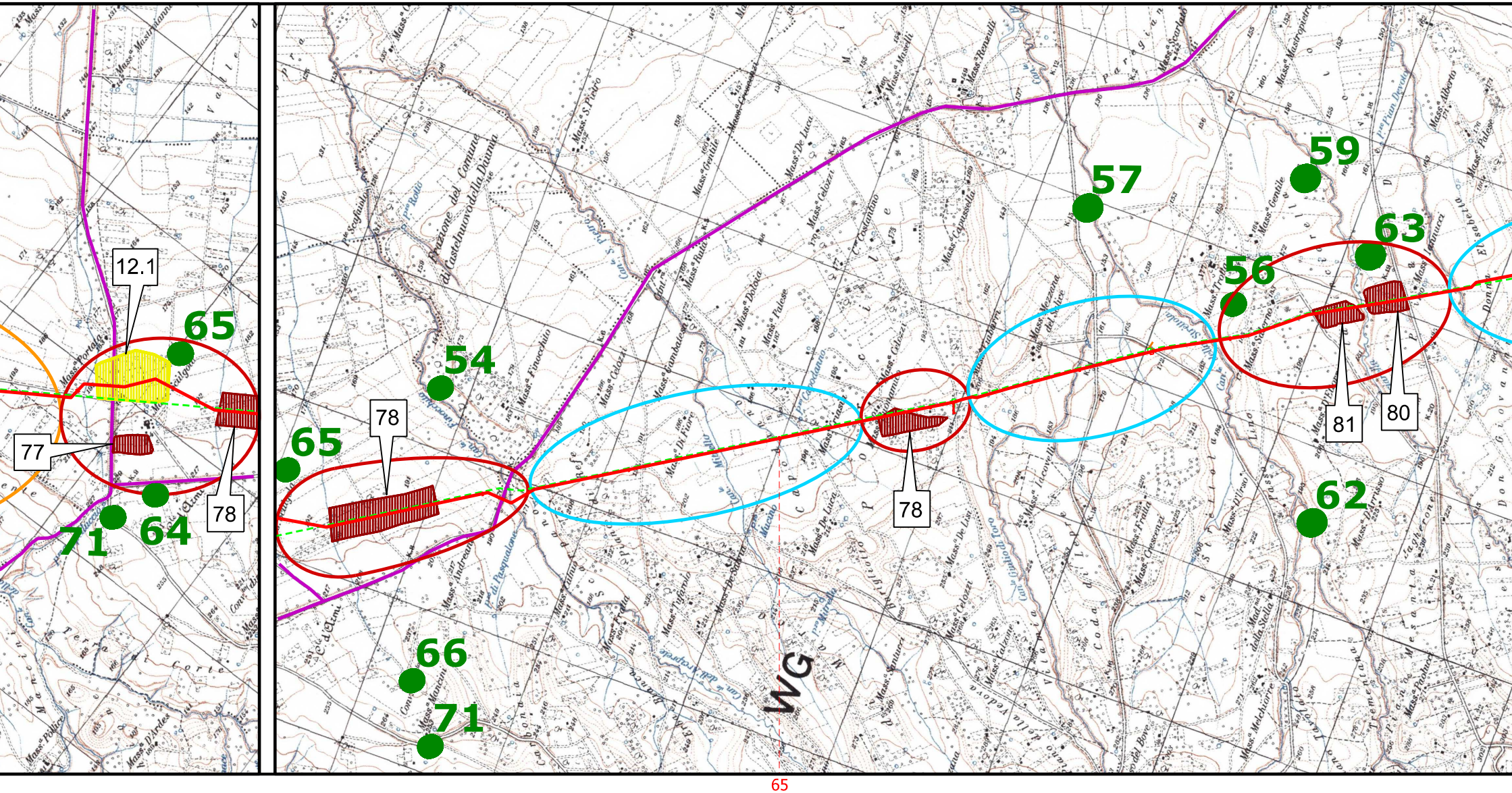
12.1
65
77
78
71
64
65
78
54
66
71
WG
78
57
59
56
63
81
80
62
65

Casalvecchio Di Puglia	Castelnuovo Della Daunia
Foggia	Foggia
Puglia	Puglia

VARIANTE N.12

○— VARIANTE N.13

Rif. METANODOTTO SAN SALVO – BICCARI
DN 650 (26"), DP 75 bar e opere connesse

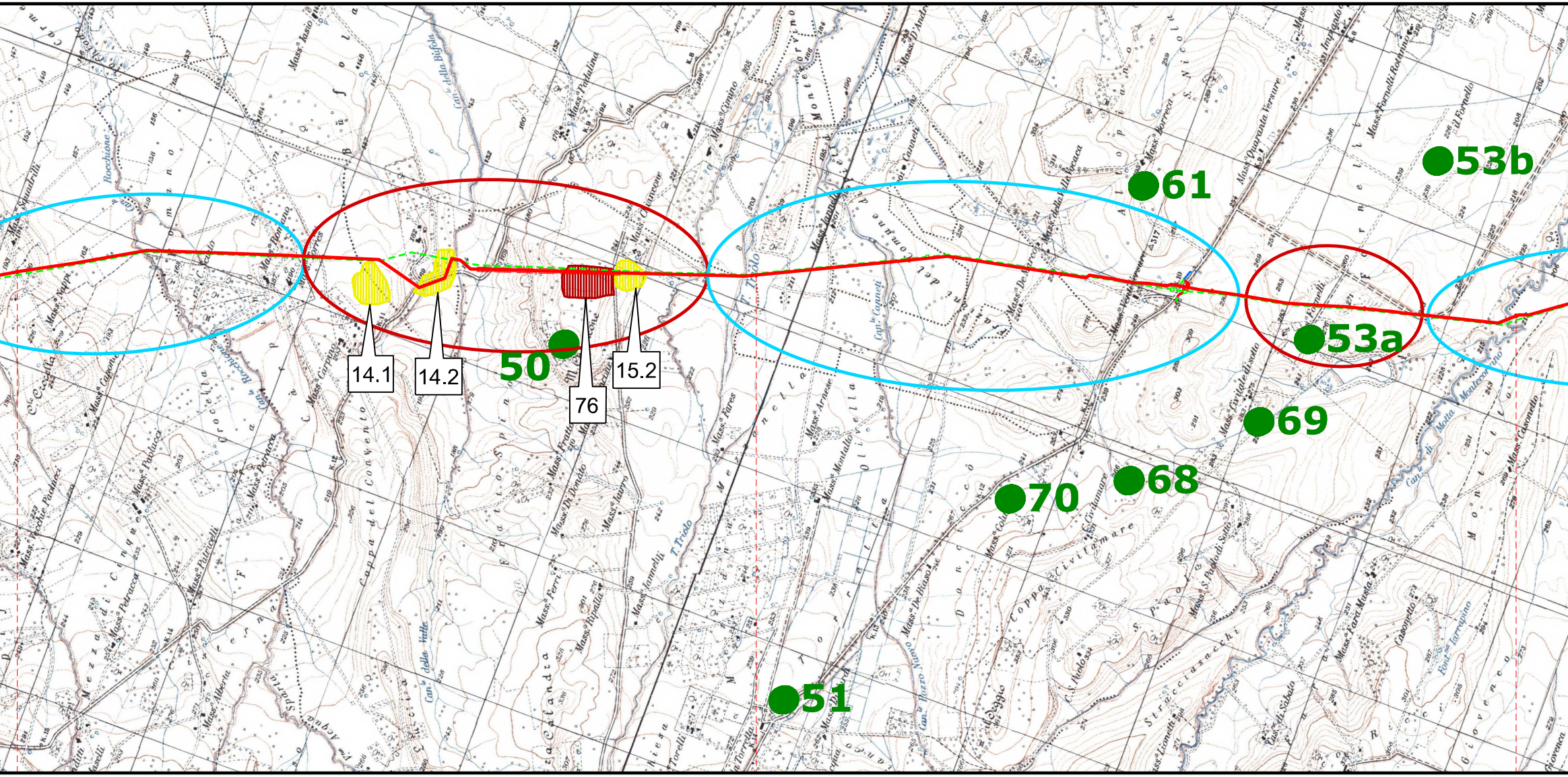
53b
61
14.1
14.2
50
76
15.2
53a
69
68
70
51

70 75 80

	Pietramontecorvino	Lucera	Pietramontecorvino	Lucera	Pietramontecorvino	
	Foggia	Foggia	Foggia	Foggia	Foggia	
	Puglia	Puglia	Puglia	Puglia	Puglia	
	VARIANTE N.14		VARIANTE N.15			

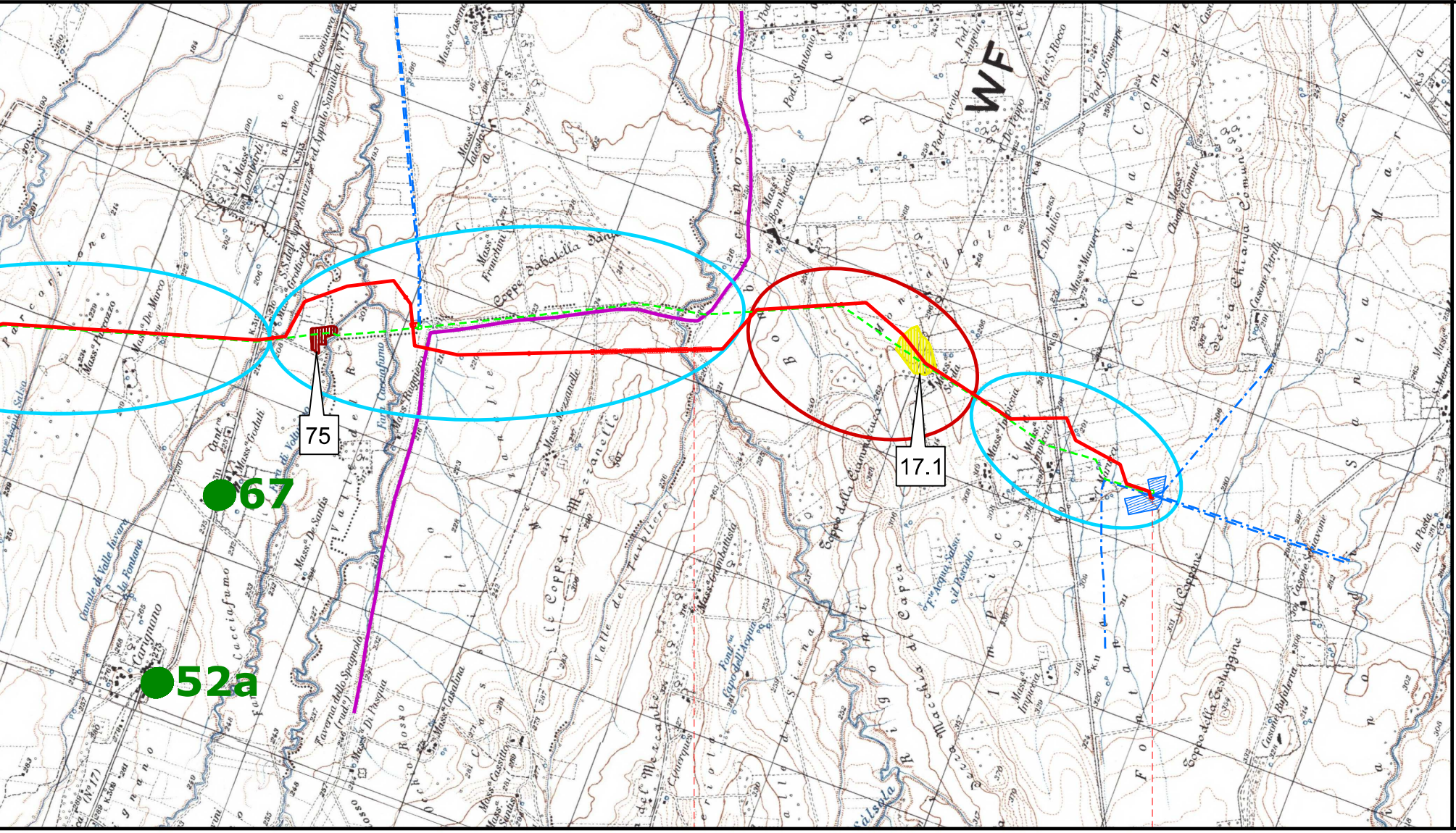
WF
75
17.1
67
52a
85
88+390

Volturino	Lucera	Alberona	Biccari	
Foggia	Foggia	Foggia	Foggia	
Puglia	Puglia	Puglia	Puglia	

VARIANTE N.16

VARIANTE N.17

VARIANTE N.18

NUOVO ALLACCIAMENTO COMUNE DI GUGLIONESI
DN 100 (4"), DP 75 bar

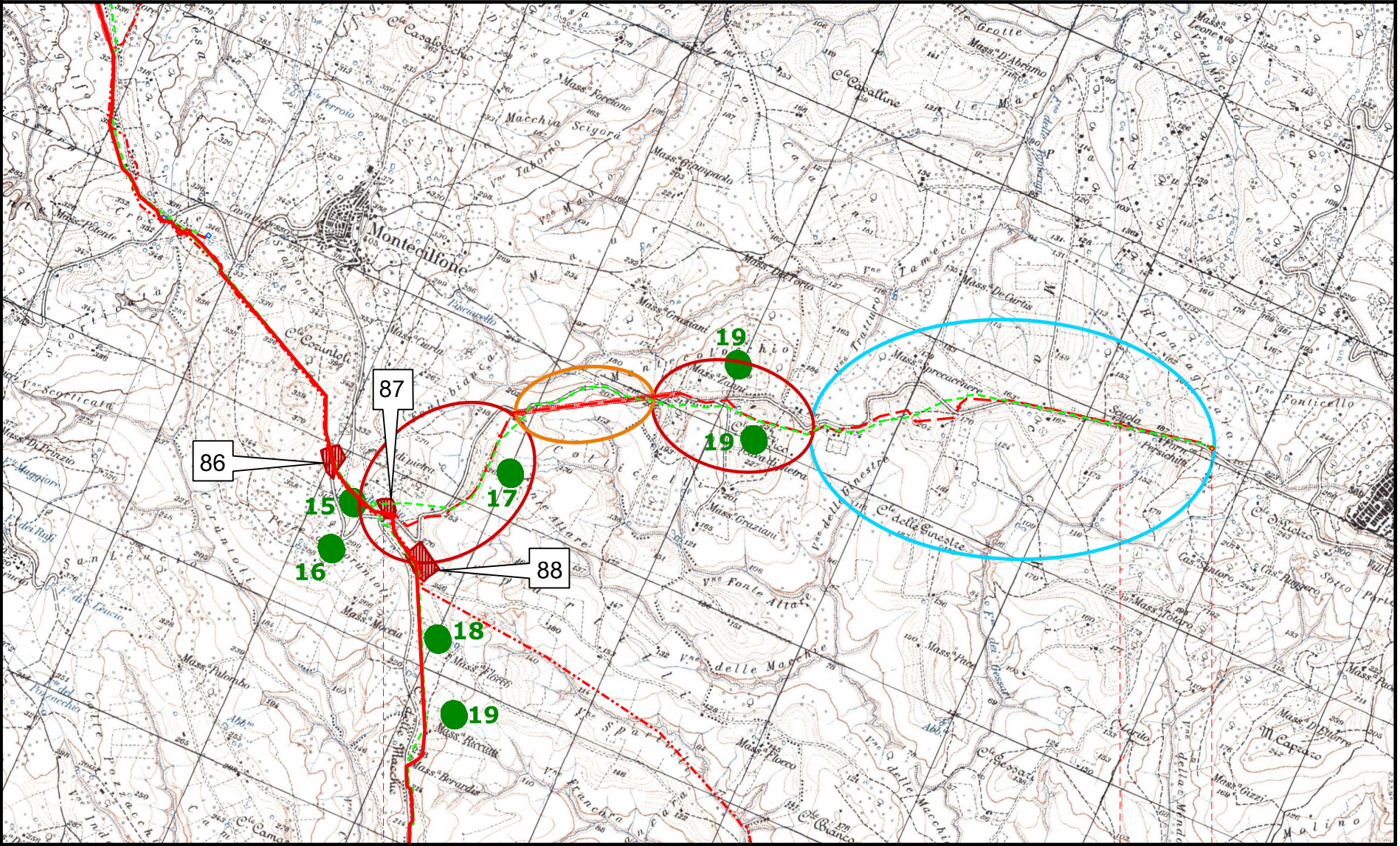
86
87
88
15
16
17
18
19
19
19
19
Montecilfone
Mass.a Forcone
Macchia
Scigora
Mass.a Giampaolo
Mass.a De Torto
Mass.a De Curtis
Mass.a Graziani
Mass.a Zappone
Mass.a Precucinere
C.le Caballine
C.le delle Ginestre
Scuola
Forni Persichitti
Mass.a Palombo
Mass.a Flocco
Mass.a Mercia
Mass.a Ricciuti
Mass.a Berardis
Mass.a Potente
Mass.a D'Abramo
M. Capozzo
C.le Corundoli
C.le Casalecchio
Fonte Altare
delle Macchie
Fonticello
Cas.a Santoro
Cas.a Ruggiero

0+000 5 5+565

	Montecilfone	Guglionesi	
	Campobasso	Campobasso	
	Molise	Molise	

LEGENDA ARCHEOLOGICA

●	Siti archeologici noti da bibliografia o archivio
▥	Siti archeologici individuati in ricognizione
▥	Siti archeologici (nuova ricognizione a seguito delle varianti)
—	Ipotesi ricostruttiva dei tracciati viari
☐	Rischio archeologico alto
☐	Rischio archeologico medio
☐	Rischio archeologico basso
VARIANTE N. XX	Varianti tracciato di progetto

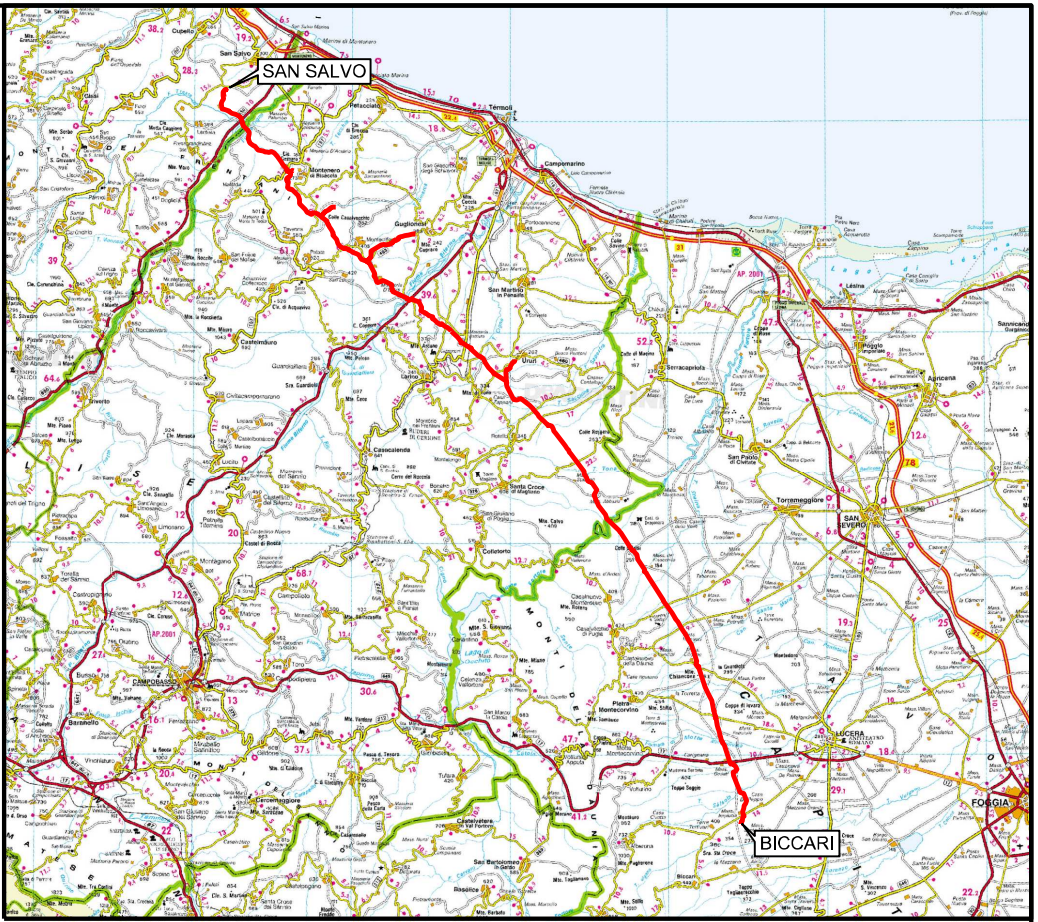
SAN SALVO
BICCARI

COROGRAFIA Scala 1:500.000

A. Patrizia D'Onghia

Dott.ssa A. PATRIZIA D'ONGHIA
ARCHEOLOGA SPECIALIZZATA
Via Pola, 109 - Cell. 348.8932451
74016 MASSAFRA (TA)
Cod. Fisc. DNG NNZ 73E66 F027M
Part. IVA 02615900731

01	21.12.18	EMISSIONE PER INTEGRAZIONE SIA	CAMILLONI	CASAGRANDE	CAPRIOTTI
00	30.11.17	EMISSIONE	DEL VECCHIO	CASAGRANDE	CAPRIOTTI
INDICE	DATA	REVISIONI	ELABORATO	VERIFICATO	APPROVATO

snam

Enereco

Dis. PG–ARC–002

Fg. 1 di 1

Comm. NR /17076

INDICE	00	01							

Scala 1:25000

Sostituisce il ....

Sostituito dal ....

Rif. METANODOTTO SAN SALVO – BICCARI
DN 650 (26"), DP 75 bar

CARTA DEI SITI E DEL RISCHIO ARCHEOLOGICO