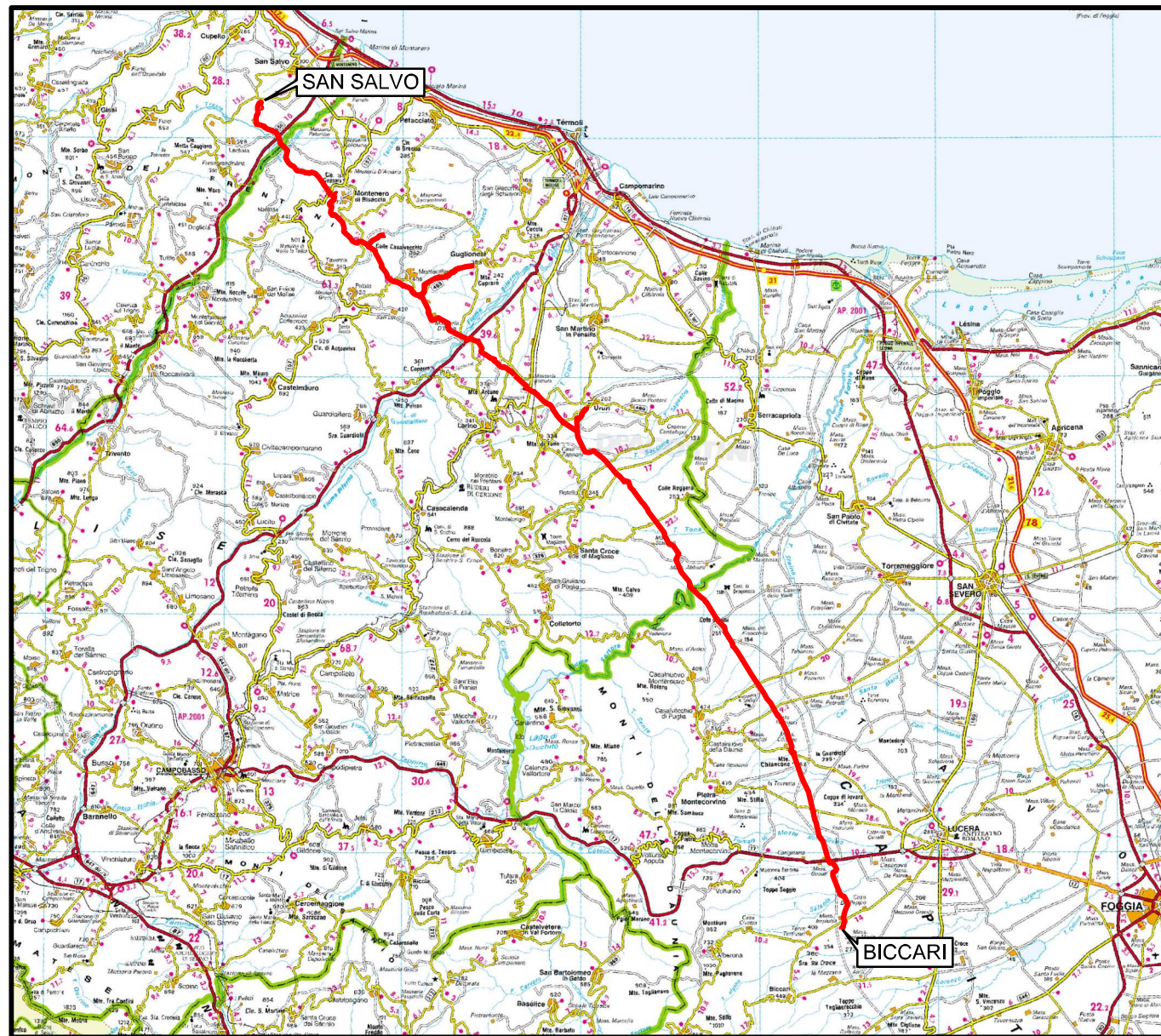


Il presente disegno e' di proprieta' aziendale - La Societa' tutelera' i propri diritti a termine di legge.



COROGRAFIA Scala 1:500.000

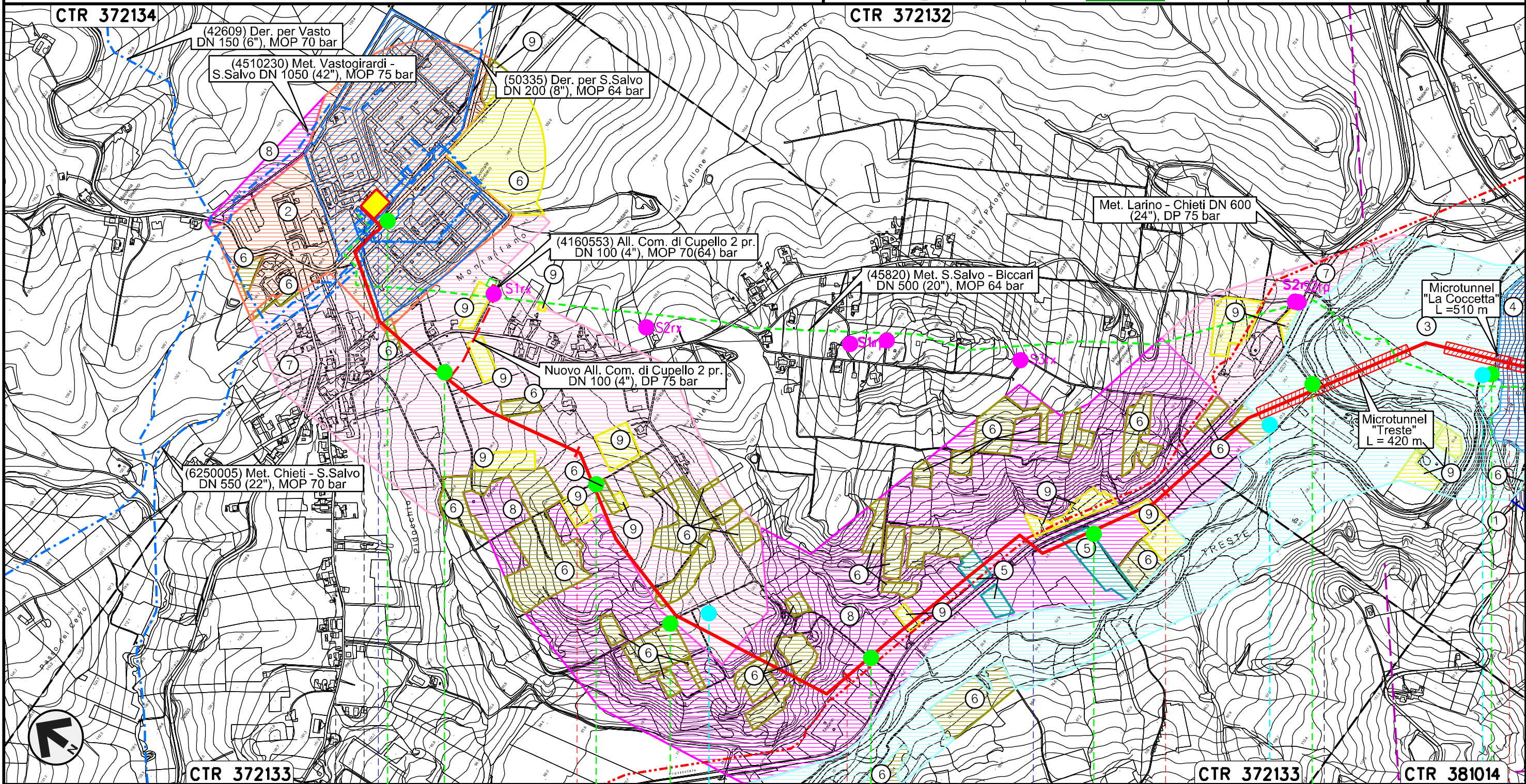


| | | | | | |
|---|----------|--------------------------------|----------------------|------------|-----------|
| | | | | | |
| 01 | 21.12.18 | EMISSIONE PER INTEGRAZIONE SIA | MARCHETTI | PANARONI | CAPRIOTTI |
| 00 | 30.11.17 | EMISSIONE | DEL VECCHIO | PANARONI | CAPRIOTTI |
| INDICE | DATA | R E V I S I O N I | | | |
| | | | ELABORATO | VERIFICATO | APPROVATO |
|   | | | Dis. PG-TPTR-105 | | |
| | | | Fg. 1 di 25 | | |
| Rif. METANODOTTO SAN SALVO - BICCARI DN 650 (26"), DP 75 bar | | | Comm. NR /17076 | | |
| | | | INDICE | 00 | 01 |
| USO DEL SUOLO CON UBICAZIONE SONDAGGI (ai sensi del DPR n. 120 / 2017) | | | Scala 1:10000 | | |
| | | | Sostituisce il | | |
| | | | Sostituito dal | | |

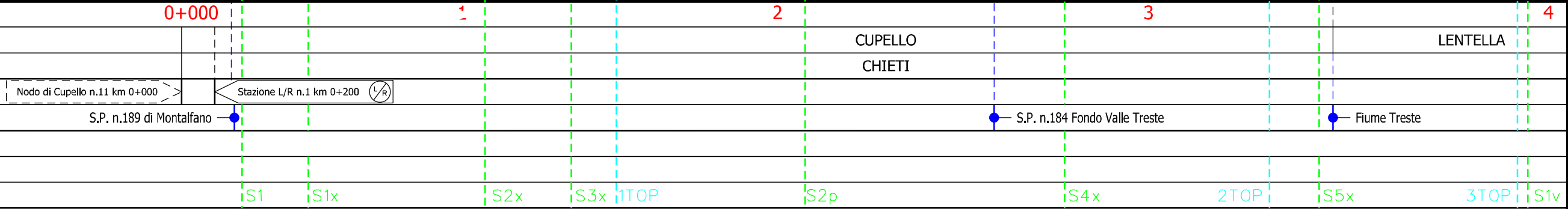
Rifacimento METANODOTTO SAN SALVO - BICCARI
DN 650 (26"), DP 75 bar

| | | | | | | |
|--------|----------|--------------------------------|------------------|------------|-----------|---|
| 01 | 21.12.18 | EMISSIONE PER INTEGRAZIONE SIA | MARCHETTI | PANARONI | CAPRIOTTI | Foglio 2 di 25 Scala 1:10000 |
| 00 | 30.11.17 | EMISSIONE | DEL VECCHIO | PANARONI | CAPRIOTTI | |
| INDICE | DATA | REVISIONI | ELABORATO | VERIFICATO | APPROVATO | |
| | | | Dis. PG-TPTR-105 | | | |
| | | | Comm. NR /17076 | | | |

USO DEL SUOLO CON UBICAZIONE SONDAGGI (ai sensi del DPR n. 120 /2017)



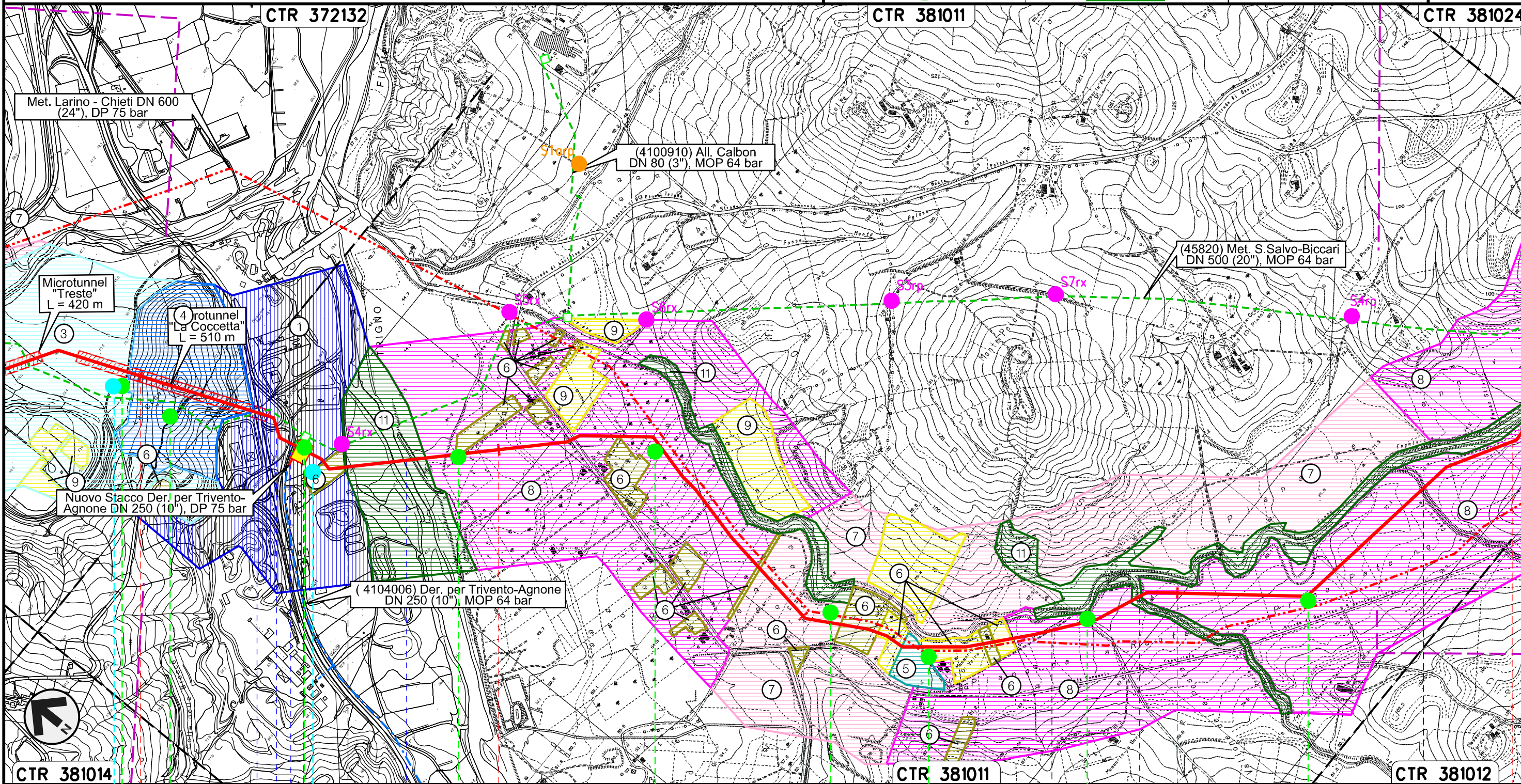
Il presente disegno e' di proprieta' aziendale - La Societa' tutelera' i propri diritti a termine di legge.



Rifacimento METANODOTTO SAN SALVO - BICCARI
DN 650 (26"), DP 75 bar

| | | | | | | |
|--------|----------|--------------------------------|------------------|------------|-----------|---|
| 01 | 21.12.18 | EMISSIONE PER INTEGRAZIONE SIA | MARCHETTI | PANARONI | CAPRIOTTI | Foglio 3 di 25 Scala 1:10000 |
| 00 | 30.11.17 | EMISSIONE | DEL VECCHIO | PANARONI | CAPRIOTTI | |
| INDICE | DATA | REVISIONI | ELABORATO | VERIFICATO | APPROVATO | |
| | | | Dis. PG-TPTR-105 | | | |
| | | | Comm. NR /17076 | | | |

USO DEL SUOLO CON UBICAZIONE SONDAGGI (ai sensi del DPR n. 120 /2017)



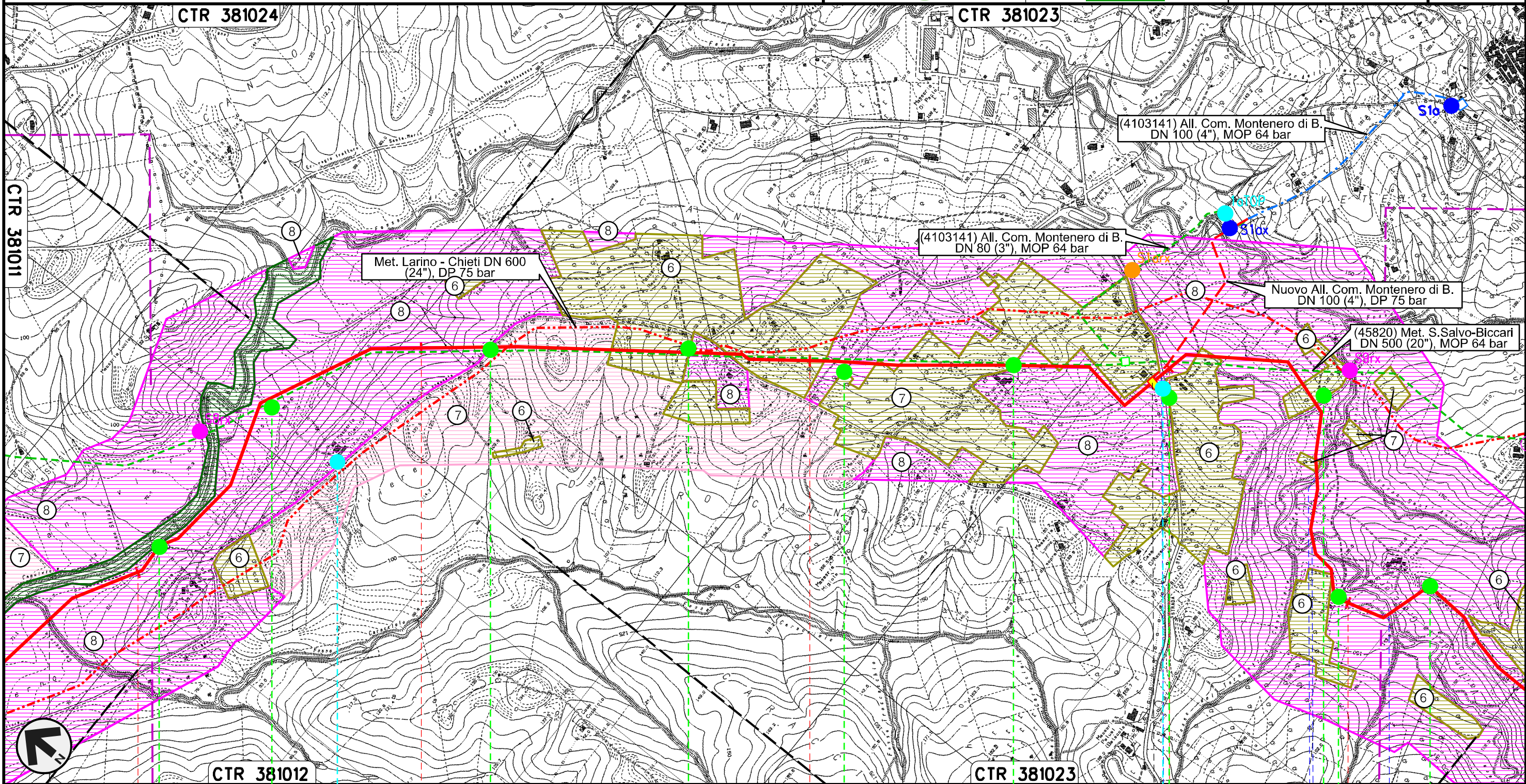
Il presente disegno e' di proprieta' aziendale - La Societa' tutelera' i propri diritti a termine di legge.

| | | | | |
|----------|-----------------------|------------|---------|-----------------------|
| 4 | 5 | 6 | 7 | 8 |
| LENTELLA | MONTENERO DI BISACCIA | CAMPOBASSO | MAFALDA | MONTENERO DI BISACCIA |
| CHIETI | | | | |
| | | | | |
| 3TOP | S1v | S5 | S6 | 4TOP |
| | | S8 | S6x | S7x |
| | | | S4p | S8x |
| | | | | S9x |

Rifacimento METANODOTTO SAN SALVO - BICCARI
DN 650 (26"), DP 75 bar

| | | | | | | | |
|---|----------|--------------------------------|------------------|----------|---------------|-----------------------------|-----------|
| 01 | 21.12.18 | EMISSIONE PER INTEGRAZIONE SIA | MARCHETTI | PANARONI | CAPRIOTTI | Foglio 4 di 25 | |
| 00 | 30.11.17 | EMISSIONE | DEL VECCHIO | PANARONI | CAPRIOTTI | | |
| INDICE | DATA | R E V I S I O N I | | | ELABORATO | VERIFICATO | APPROVATO |
|   | | | Dis. PG-TPTR-105 | | Scala 1:10000 | | |
| | | | Comm. NR /17076 | | | | |

USO DEL SUOLO CON UBICAZIONE SONDAGGI (ai sensi del DPR n. 120 /2017)



Il presente disegno e' di proprieta' aziendale - La Societa' tutelera' i propri diritti a termine di legge.

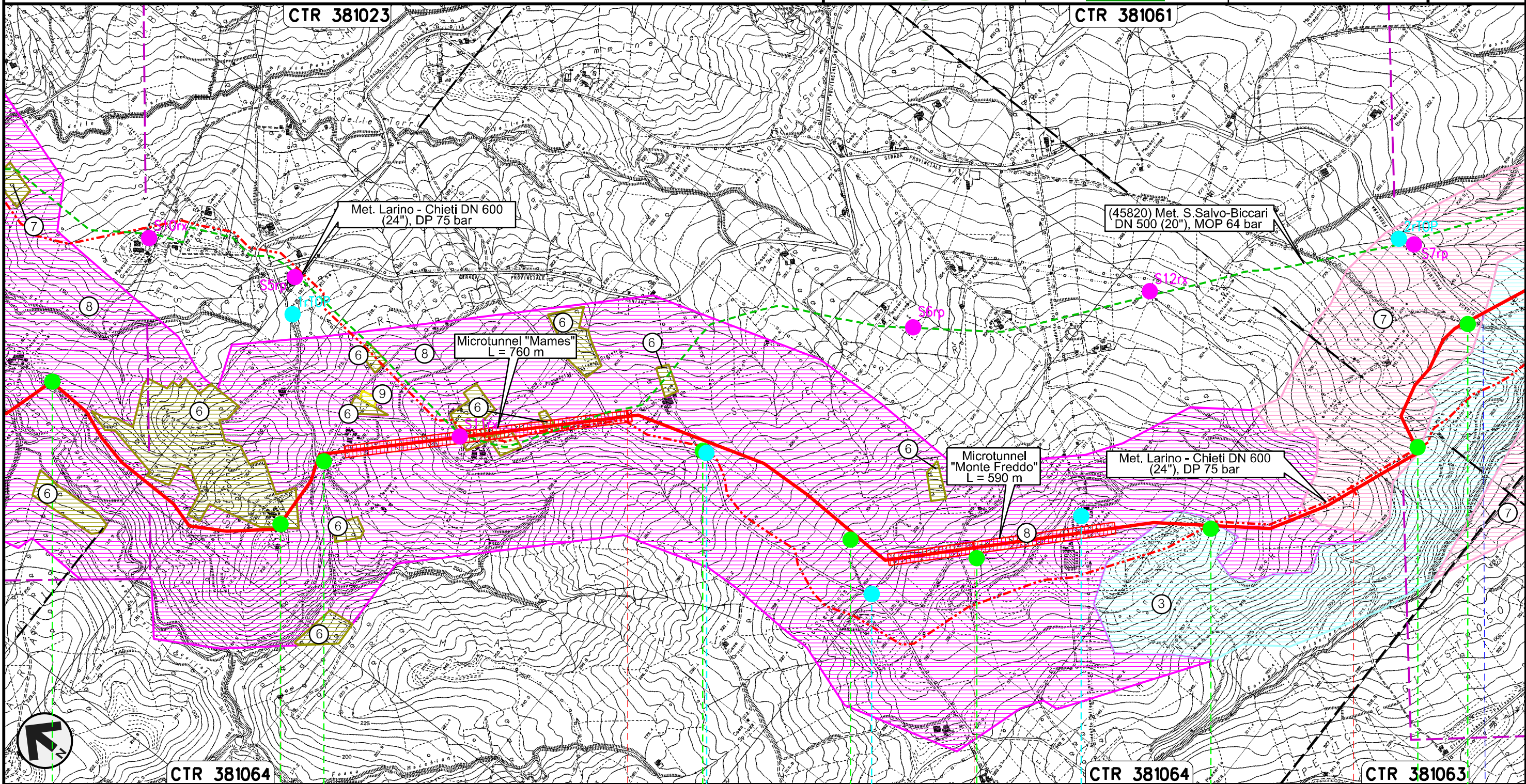
| | | | | | | | | | | | | | |
|------------------|-----------------------|------|------|------|------------|------|----|------|--------------------|------------|---------------------|-------------------------|-------------------------|
| MAFALDA | MONTENERO DI BISACCIA | | | | CAMPOBASSO | | | | PIDI n.3 km 10+943 | S.P. n.163 | Fosso di Canniviere | Vallone della Granciarà | Vallone della Granciarà |
| Fosso Caracciolo | S5p | S10x | S11x | S12x | S6p | S13x | S9 | S14x | S7p | S15x | | | |

Rifacimento METANODOTTO SAN SALVO - BICCARI
DN 650 (26"), DP 75 bar

USO DEL SUOLO CON UBICAZIONE SONDAGGI (ai sensi del DPR n. 120 /2017)

| | | | | | |
|--------|----------|--------------------------------|-------------|-----------|-----------|
| 01 | 21.12.18 | EMISSIONE PER INTEGRAZIONE SIA | MARCHETTI | PANARONI | CAPRIOTTI |
| 00 | 30.11.17 | EMISSIONE | DEL VECCHIO | PANARONI | CAPRIOTTI |
| INDICE | DATA | R E V I S I O N I | | | |
| | | ELABORATO | VERIFICATO | APPROVATO | |
| Dis. | | | PG-TPTR-105 | | |
| Comm. | | | NR /17076 | | |

Foglio
5
di 25
Scala
1:10000



Il presente disegno e' di proprieta' aziendale - La Societa' tutelera' i propri diritti a termine di legge.

MONTENERO DI BISACCIA
CAMPOBASSO

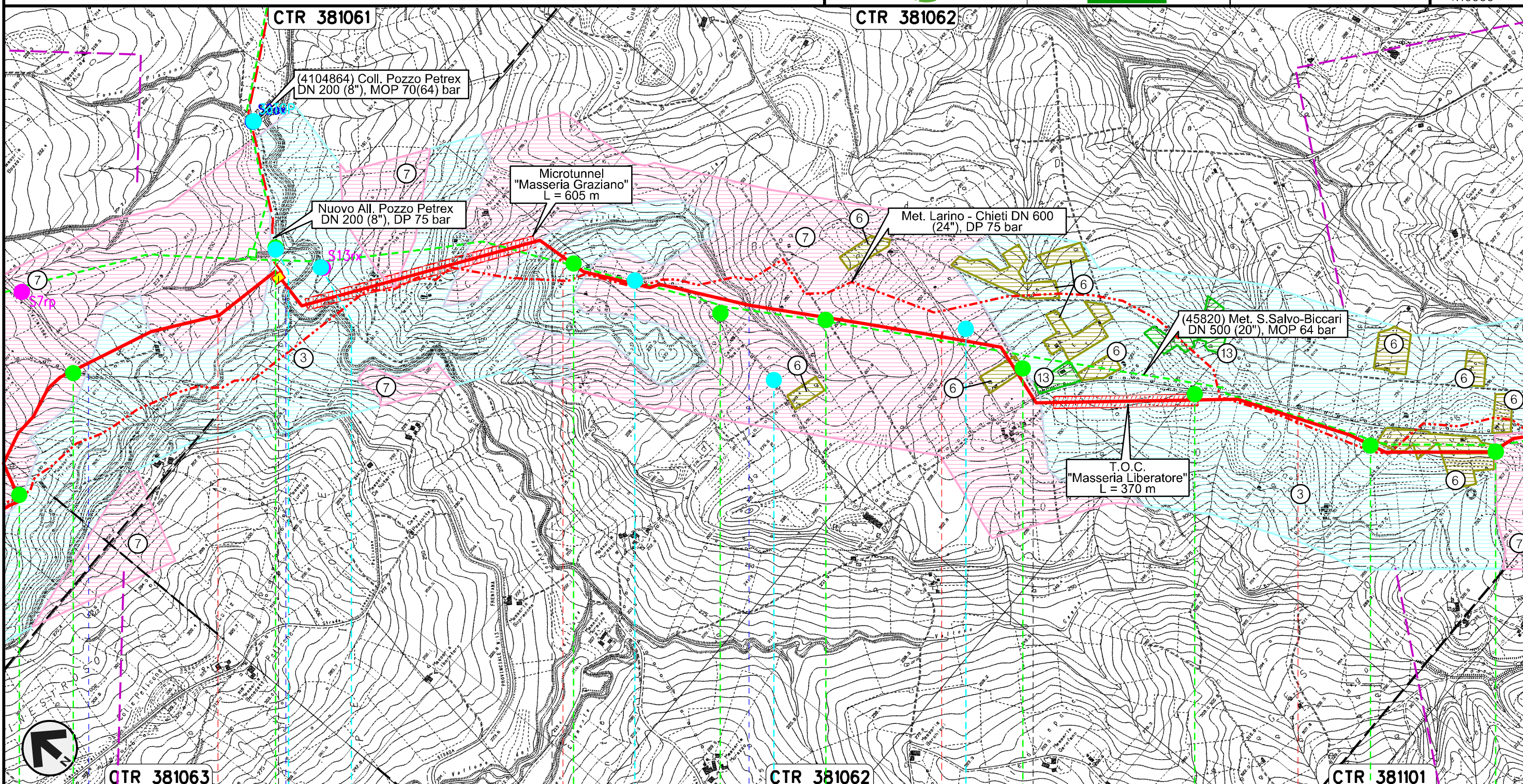
S.P. n.13

S15x | S16x | S17x | S12 | 7TOP | S18x | 8TOP | S3v | 9TOP | S19x | S20x | S21x

Rifacimento METANODOTTO SAN SALVO - BICCARI
DN 650 (26"), DP 75 bar

| | | | | | | |
|--------|----------|--------------------------------|------------------|------------|-----------|---|
| 01 | 21.12.18 | EMISSIONE PER INTEGRAZIONE SIA | MARCHETTI | PANARONI | CAPRIOTTI | Foglio 6 di 25 Scala 1:10000 |
| 00 | 30.11.17 | EMISSIONE | DEL VECCHIO | PANARONI | CAPRIOTTI | |
| INDICE | DATA | REVISIONI | ELABORATO | VERIFICATO | APPROVATO | |
| | | | Dis. PG-TPTR-105 | | | |
| | | | Comm. NR /17076 | | | |

USO DEL SUOLO CON UBICAZIONE SONDAGGI (ai sensi del DPR n. 120 /2017)



Il presente disegno e' di proprieta' aziendale - La Societa' tutelera' i propri diritti a termine di legge.

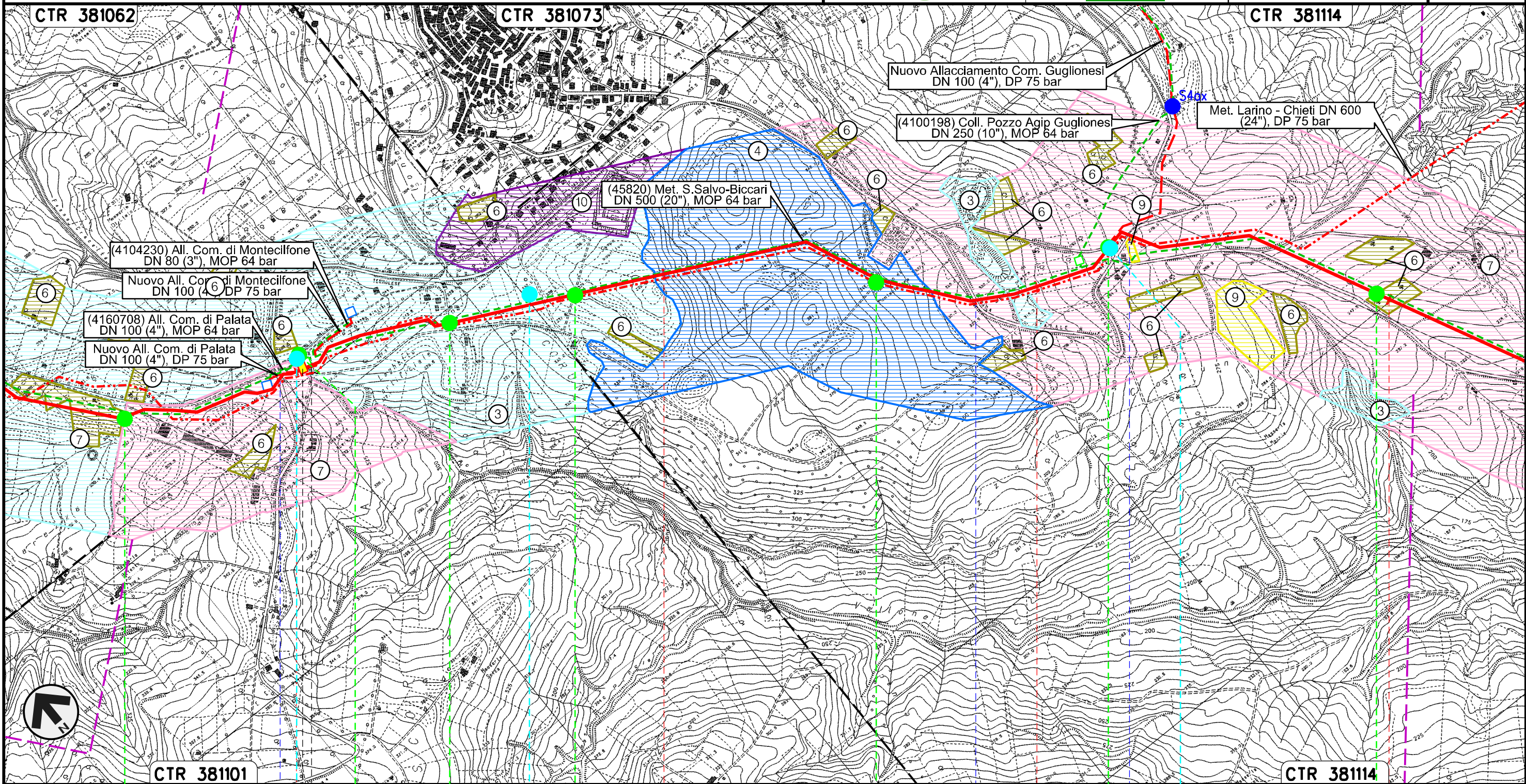
| | | | | | |
|-----------------------|--------------------|-------------------------|-------------------------|--------|------------|
| QTR 381063 | 17 | 18 | 19 | 20 | QTR 381101 |
| MONTENERO DI BISACCIA | | MONTECILFONE | | PALATA | |
| | | CAMPOBASSO | | | |
| | | | | | |
| ● S.P. n.13 | ● Torrente Sinarca | ● Fosso della Guardiola | ● Fosso della Guardiola | | |
| S20x | S21x | S15 | 10TOP | 11TOP | S22x |
| | | 12TOP | S19 | 13TOP | S23x |
| | | | 14TOP | S11p | S7v |
| | | | | S25x | S26x |

Rifacimento METANODOTTO SAN SALVO - BICCARI
DN 650 (26"), DP 75 bar

USO DEL SUOLO CON UBICAZIONE SONDAGGI (ai sensi del DPR n. 120 /2017)

| | | | | | | | |
|---|----------|--------------------------------|------------------|----------|-----------|---|-----------|
| 01 | 21.12.18 | EMISSIONE PER INTEGRAZIONE SIA | MARCHETTI | PANARONI | CAPRIOTTI | Foglio 7 di 25 Scala 1:10000 | |
| 00 | 30.11.17 | EMISSIONE | DEL VECCHIO | PANARONI | CAPRIOTTI | | |
| INDICE | DATA | R E V I S I O N I | | | ELABORATO | VERIFICATO | APPROVATO |
|   | | | Dis. PG-TPTR-105 | | | | |
| | | | Comm. NR /17076 | | | | |

Il presente disegno e' di proprieta' aziendale - La Societa' tutelera' i propri diritti a termine di legge.

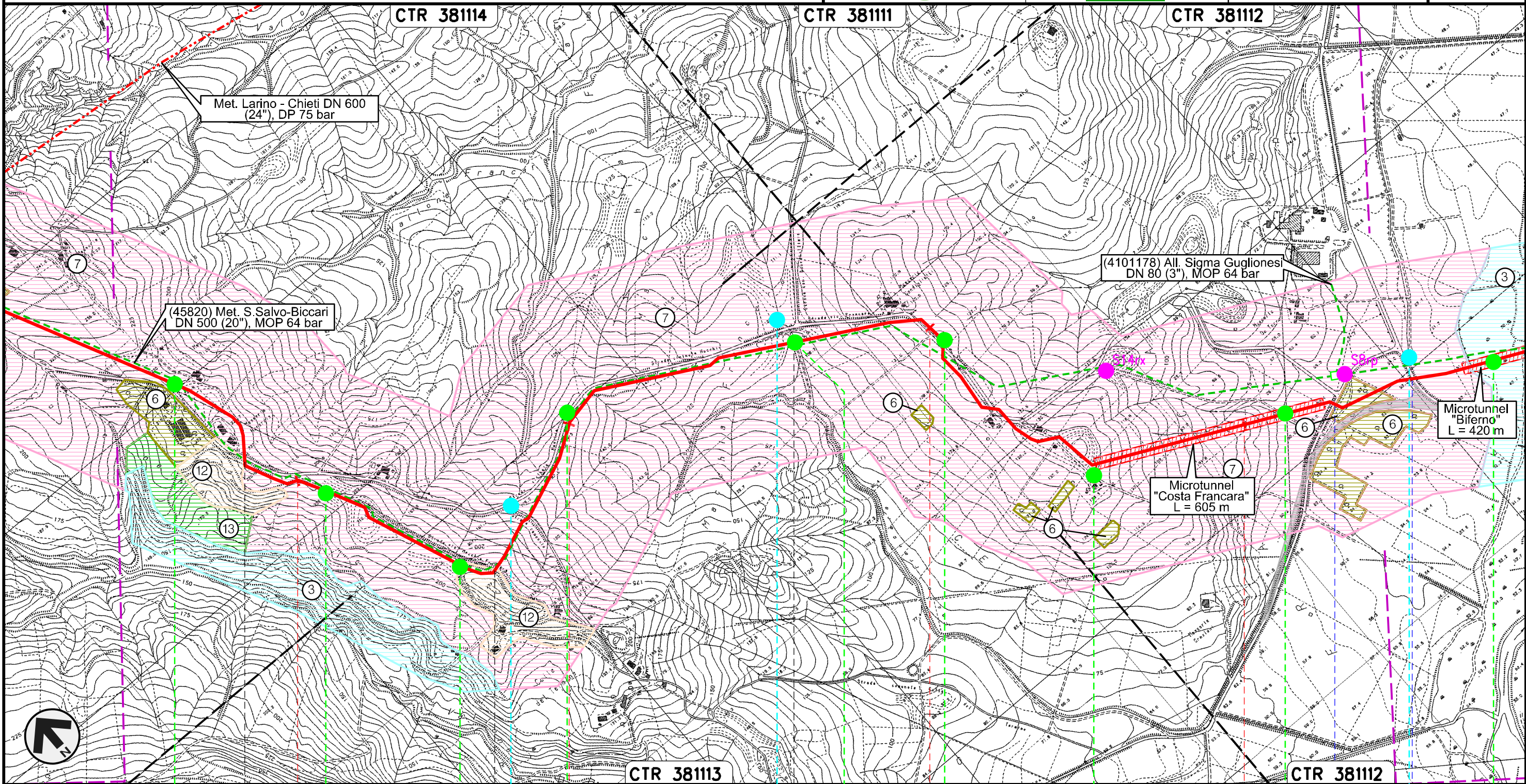


| | | | | | |
|------------|-------|------------|-------|--------------|-------|
| CTR 381062 | | CTR 381073 | | CTR 381114 | |
| PALATA | | CAMBOBASSO | | MONTECILFONE | |
| S.P. n.168 | | S.P. n.168 | | S.P. n.168 | |
| S26x | 15TOP | S20 | S27xi | 16TOP | S28xi |
| | | | | S13pi | |
| | | | | S21 | 17TOP |
| | | | | | S29xi |

Rifacimento METANODOTTO SAN SALVO - BICCARI
DN 650 (26"), DP 75 bar

| | | | | | | | |
|--------|----------|--------------------------------|-------------|-------------|-----------|-----------------------------|-----------|
| 01 | 21.12.18 | EMISSIONE PER INTEGRAZIONE SIA | MARCHETTI | PANARONI | CAPRIOTTI | Foglio 8 di 25 | |
| 00 | 30.11.17 | EMISSIONE | DEL VECCHIO | PANARONI | CAPRIOTTI | | |
| INDICE | DATA | R E V I S I O N I | | | ELABORATO | VERIFICATO | APPROVATO |
| | | Dis. | | PG-TPTR-105 | | Scala 1:10000 | |
| | | Comm. | | NR /17076 | | | |

USO DEL SUOLO CON UBICAZIONE SONDAGGI (ai sensi del DPR n. 120 /2017)



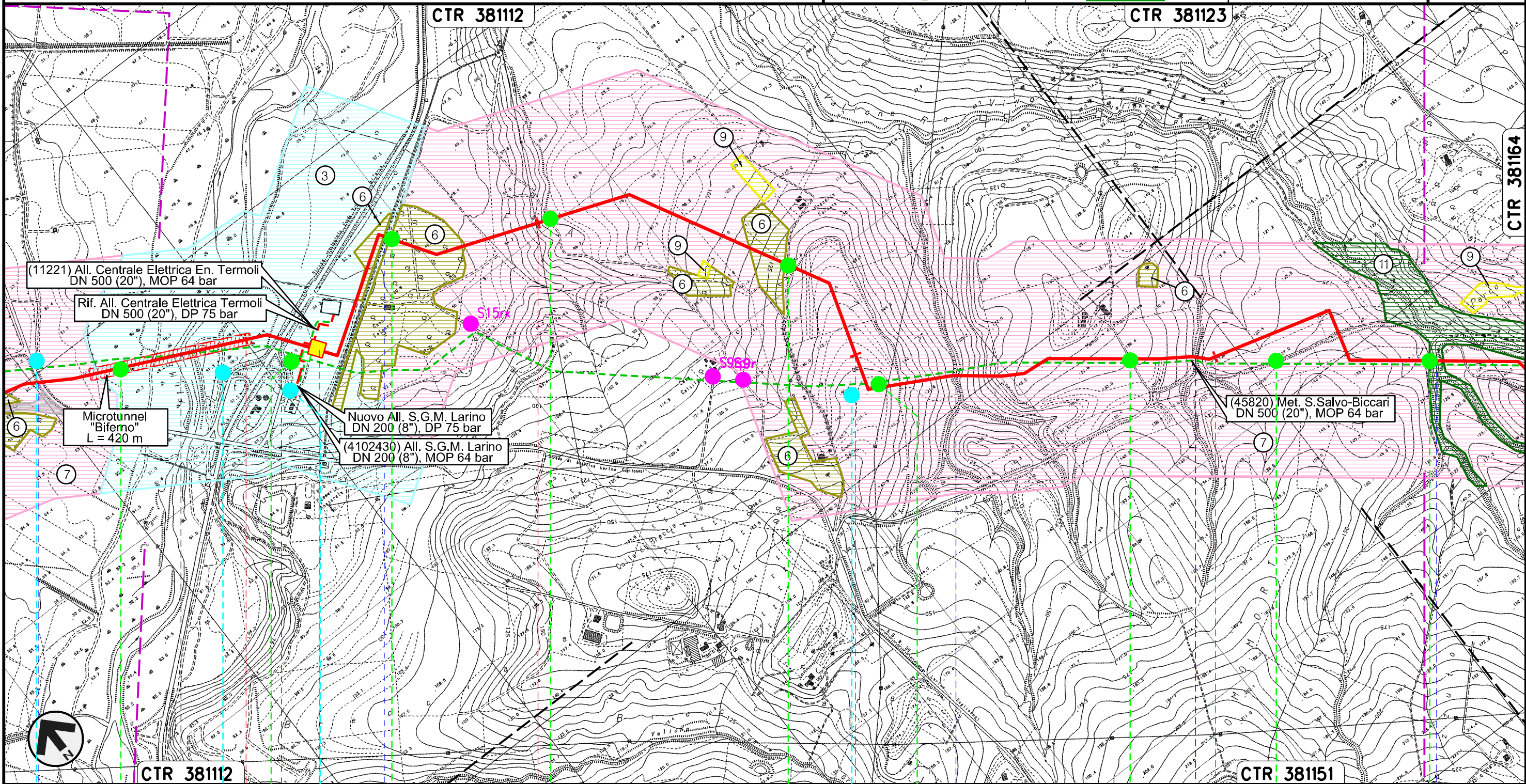
Il presente disegno e' di proprieta' aziendale - La Societa' tutelera' i propri diritti a termine di legge.

| | | | | | | | |
|--------------|-------|--------|--------|--------------|--------|------------|-----------|
| MONTECILFONE | 25 | PALATA | 26 | MONTECILFONE | 27 | GUGLIONESI | 28 |
| | | | | CAMPOBASSO | | | |
| | | | | | | S.P. n.150 | S.P. n.80 |
| S30x1 | S23x1 | S31x1 | 18TOP1 | S24x1 | 19TOP1 | S32x1 | S33x1 |
| | | | | | | S25x1 | S34x1 |
| | | | | | | | 20TOP1 |
| | | | | | | | S27x1 |


Rifacimento METANODOTTO SAN SALVO - BICCARI
DN 650 (26"), DP 75 bar

| | | | | | | |
|---|----------|--------------------------------|------------------|------------|-----------|---|
| 01 | 21.12.18 | EMISSIONE PER INTEGRAZIONE SIA | MARCHETTI | PANARONI | CAPRIOTTI | Foglio 9 di 25 Scala 1:10000 |
| 00 | 30.11.17 | EMISSIONE | DEL VECCHIO | PANARONI | CAPRIOTTI | |
| INDICE | DATA | REVISIONI | ELABORATO | VERIFICATO | APPROVATO | |
|   | | | Dis. PG-TPTR-105 | | | |
| | | | Comm. NR /17076 | | | |

USO DEL SUOLO CON UBICAZIONE SONDAGGI (ai sensi del DPR n. 120 /2017)



Il presente disegno e' di proprieta' aziendale - La Societa' tutelera' i propri diritti a termine di legge.

| | | | | | | | | | | | |
|--|-----|-------|----------|--------|------------|------------|-------|-----|------|------|-------|
| CTR 38112 | | 29 | 30 | 31 | 32 | CTR 381151 | | | | | |
| GUGLIONESI | | | | LARINO | CAMPOBASSO | | | | | | |
|  | | | | | | | | | | | |
| 20TOP | S27 | 21TOP | S2922TOP | S35x | S36x | S37x | 23TOP | S31 | S38x | S39x | S20pi |

Rifacimento METANODOTTO SAN SALVO - BICCARI
DN 650 (26"), DP 75 bar

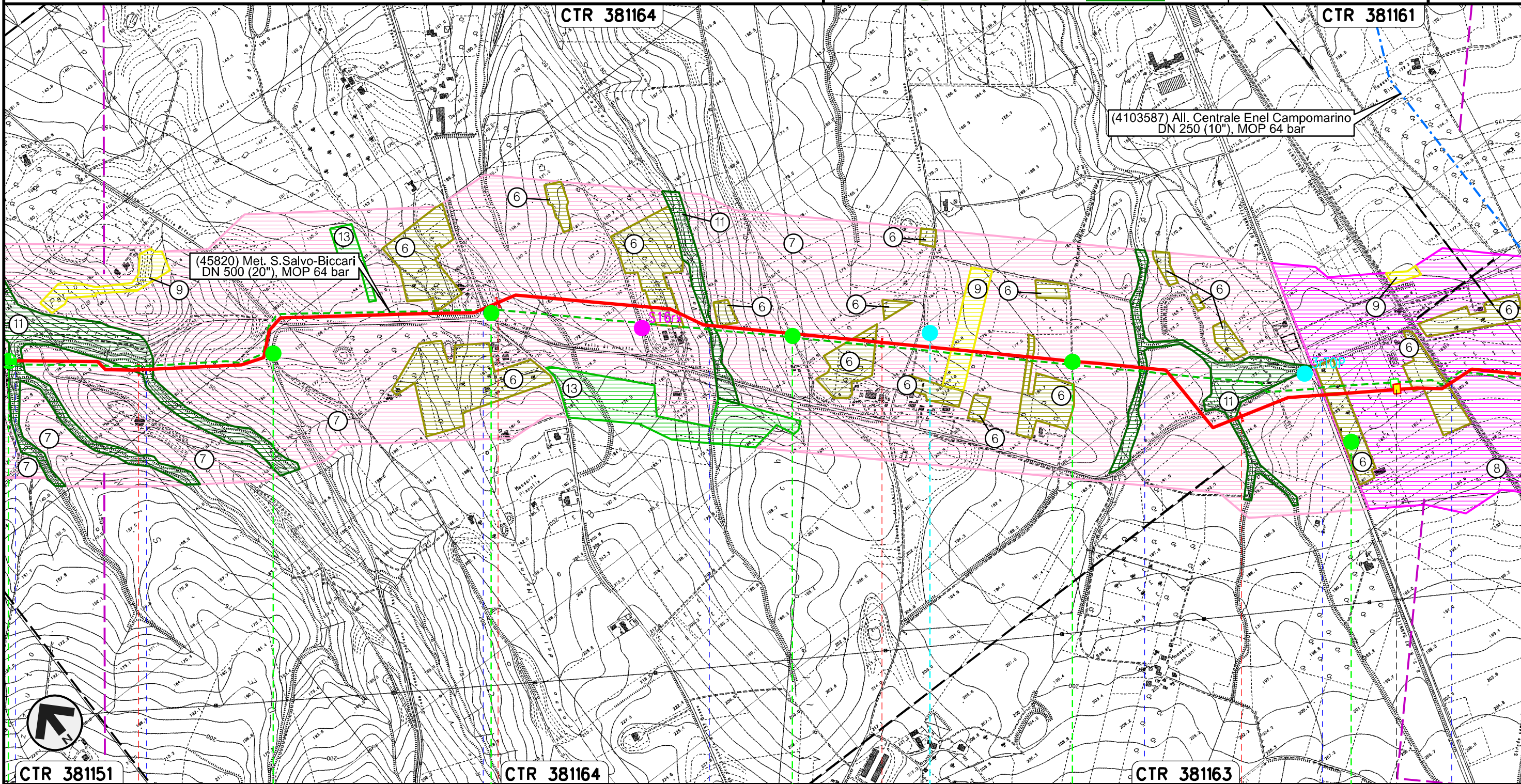
| | | | | | |
|--------|----------|--------------------------------|-------------|-----------|-----------|
| 01 | 21.12.18 | EMISSIONE PER INTEGRAZIONE SIA | MARCHETTI | PANARONI | CAPRIOTTI |
| 00 | 30.11.17 | EMISSIONE | DEL VECCHIO | PANARONI | CAPRIOTTI |
| INDICE | DATA | R E V I S I O N I | | | |
| | | ELABORATO | VERIFICATO | APPROVATO | |

Foglio
10
di 25
Scala
1:10000

USO DEL SUOLO CON UBICAZIONE SONDAGGI (ai sensi del DPR n. 120 /2017)



Dis. PG-TPTR-105
Comm. NR /17076



Il presente disegno e' di proprieta' aziendale - La Societa' tutelera' i propri diritti a termine di legge.



CTR 381151 33 34 CTR 381164 35 36 CTR 381163

LARINO
CAMPOBASSO

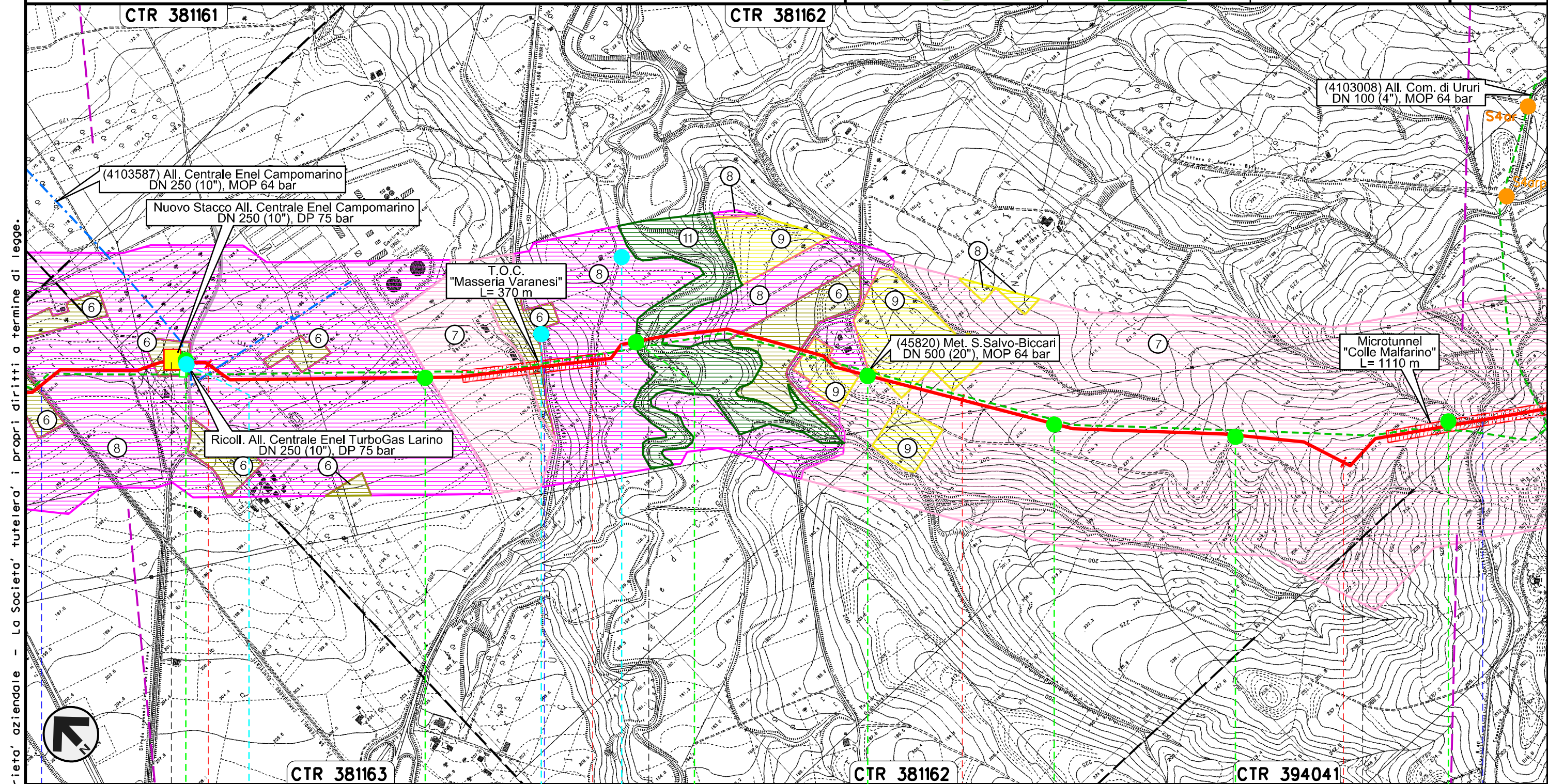
Vallone Rio Vivo Vallone Rio Vivo S.P. n.137 Vallone Francesca Fosso Pisciarellò S.S. n.87 Campobasso-Benevento FS Termoli

S20p S40x S41x S21p 24TOP S42xi S32


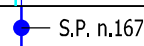

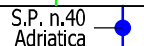
Rifacimento METANODOTTO SAN SALVO - BICCARI
DN 650 (26"), DP 75 bar

| | | | | | | |
|---|----------|--------------------------------|------------------|------------|-----------|--|
| 01 | 21.12.18 | EMISSIONE PER INTEGRAZIONE SIA | MARCHETTI | PANARONI | CAPRIOTTI | Foglio 11 di 25 Scala 1:10000 |
| 00 | 30.11.17 | EMISSIONE | DEL VECCHIO | PANARONI | CAPRIOTTI | |
| INDICE | DATA | REVISIONI | ELABORATO | VERIFICATO | APPROVATO | |
|   | | | Dis. PG-TPTR-105 | | | |
| | | | Comm. NR /17076 | | | |

USO DEL SUOLO CON UBICAZIONE SONDAGGI (ai sensi del DPR n. 120 /2017)



Il presente disegno e' di proprieta' aziendale - La Societa' tutelera' i propri diritti a termine di legge.

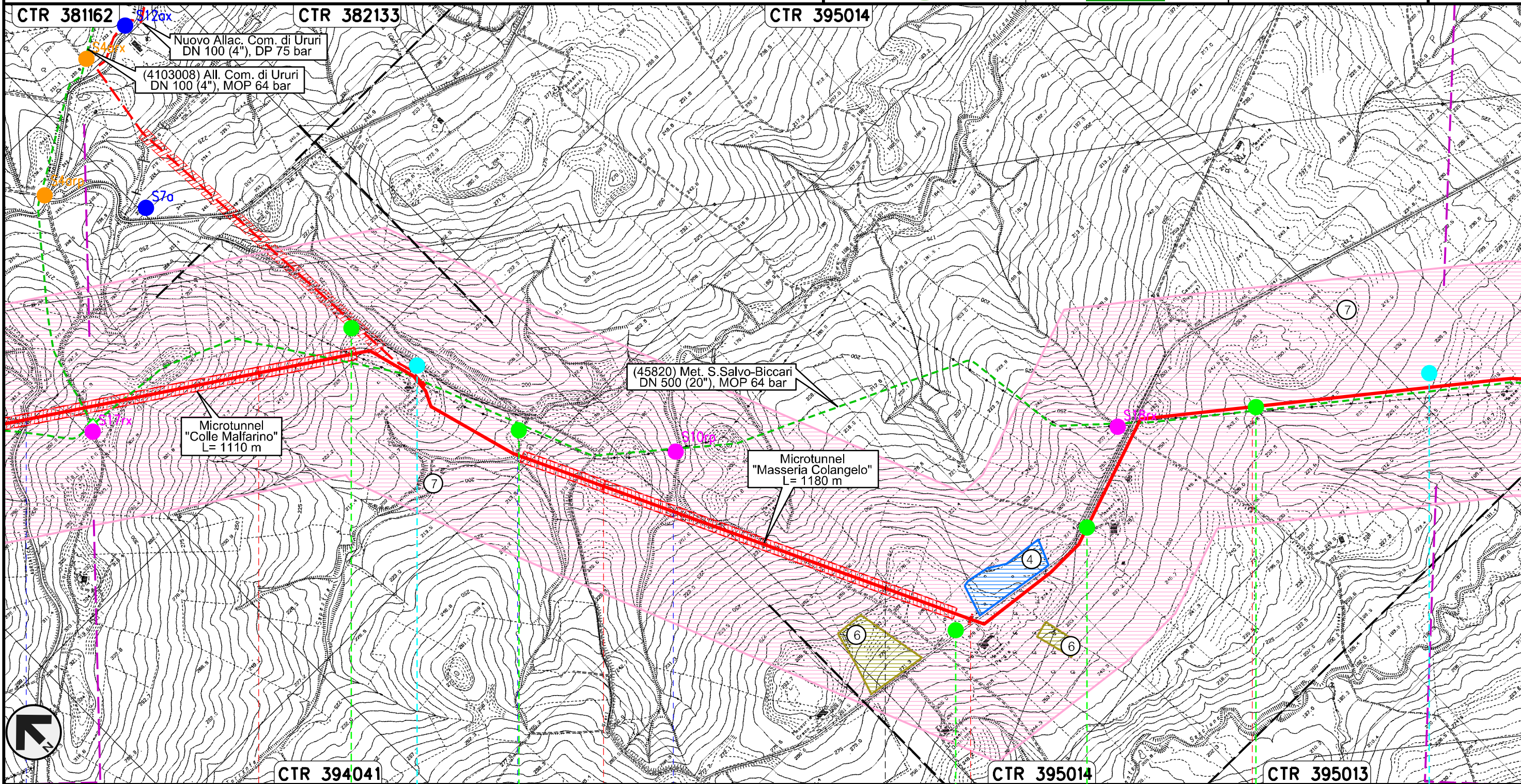
| | | | | | | | |
|--|--------|--|------------|--|-------|---|-----------------------|
| 37 | LARINO | 38 | CAMPOBASSO | 39 | URURI | 40 | MONTORIO NEI FRENTANI |
|  FS Termoli CB-BN | |  S.P. n.167 | |  Torrente Cigno | |  S.P. n.40 Adriatica | |
| S34 | 25TOP | S43xi | 26TOP | 27TOP | S44xi | S24p | S45xi |
| | | | | | | S46xi | S37i |

Rifacimento METANODOTTO SAN SALVO - BICCARI
DN 650 (26"), DP 75 bar

USO DEL SUOLO CON UBICAZIONE SONDAGGI (ai sensi del DPR n. 120 /2017)

| | | | | | |
|--------|----------|--------------------------------|-------------|-----------|-----------|
| 01 | 21.12.18 | EMISSIONE PER INTEGRAZIONE SIA | MARCHETTI | PANARONI | CAPRIOTTI |
| 00 | 30.11.17 | EMISSIONE | DEL VECCHIO | PANARONI | CAPRIOTTI |
| INDICE | DATA | R E V I S I O N I | | | |
| | | ELABORATO | VERIFICATO | APPROVATO | |
| Dis. | | | PG-TPTR-105 | | |
| Comm. | | | NR /17076 | | |

Foglio
12
di 25
Scala
1:10000



Il presente disegno e' di proprieta' aziendale - La Societa' tutelera' i propri diritti a termine di legge.



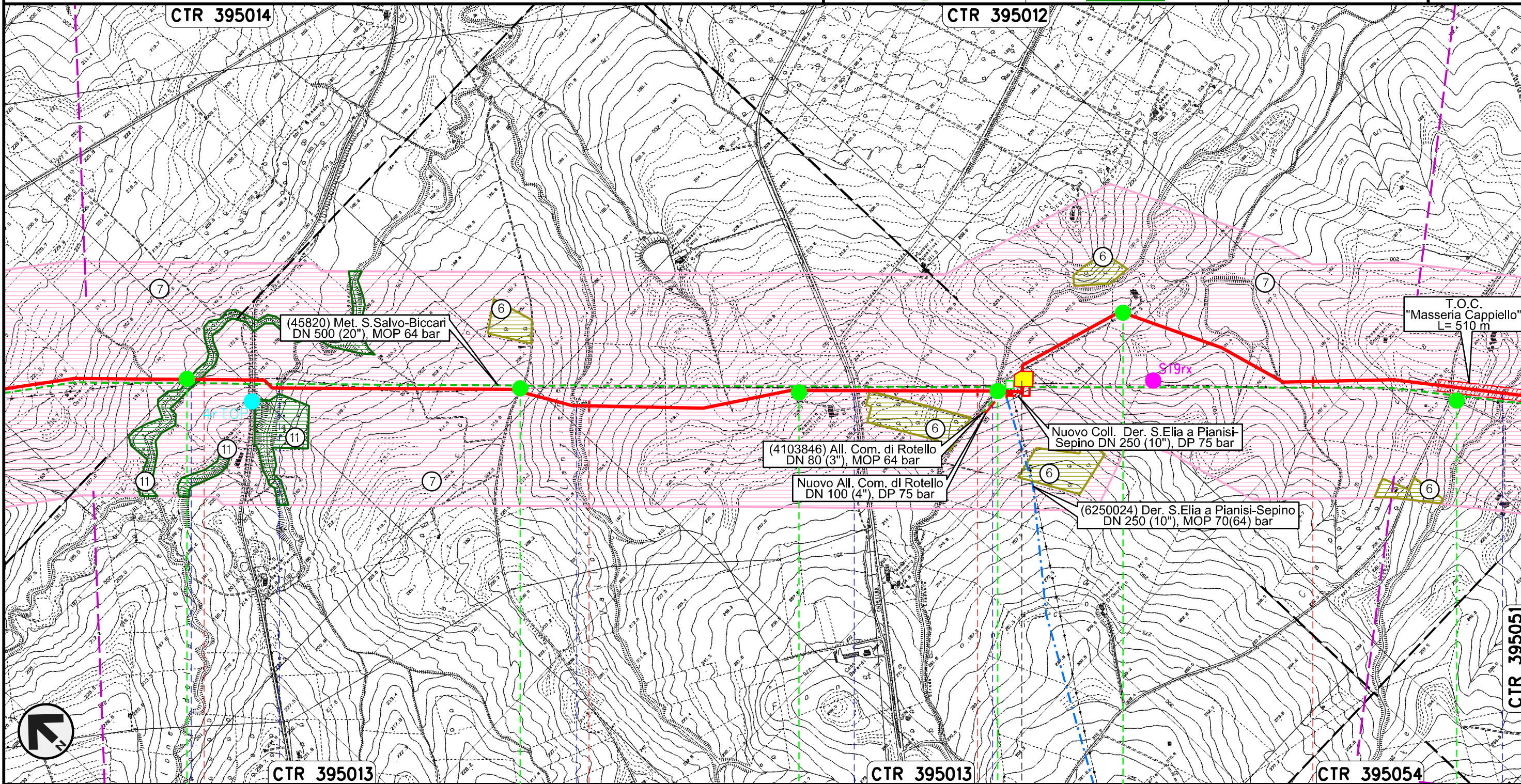
| | | | |
|-----------------------|-------------------|---------|-------|
| 41 | 42 | 43 | 44 |
| MONTORIO NEI FRENTANI | | ROTELLO | |
| CAMPOBASSO | | | |
| S.P. n.40 Adriatica | Torrente Sapestra | Fosso | |
| S39, 28TOP | S47xi | S43 | S48xi |
| | | S28pi | 29TOP |

Rifacimento METANODOTTO SAN SALVO - BICCARI
DN 650 (26"), DP 75 bar

| | | | | | |
|--------|----------|--------------------------------|-------------|-------------|-----------|
| 01 | 21.12.18 | EMISSIONE PER INTEGRAZIONE SIA | MARCHETTI | PANARONI | CAPRIOTTI |
| 00 | 30.11.17 | EMISSIONE | DEL VECCHIO | PANARONI | CAPRIOTTI |
| INDICE | DATA | REVISIONI | ELABORATO | VERIFICATO | APPROVATO |
| | | | Dis. | PG-TPTR-105 | |
| | | | Comm. | NR /17076 | |

Foglio
13
di 25
Scala
1:10000

USO DEL SUOLO CON UBICAZIONE SONDAGGI (ai sensi del DPR n. 120 /2017)



Il presente disegno e' di proprieta' aziendale - La Societa' tutelera' i propri diritti a termine di legge.



| | | | |
|-----------------------|-------|------------------|-----------|
| 45 | 46 | 47 | 48 |
| ROTELLO CAMPOBASSO | | | |
| Torrente Saccione | Fosso | Vallone Lanziera | S.P. n.78 |
| Fosso | Fosso | Fosso | Fosso |
| S49x | S44 | S50x | S51x |
| S52x | S46 | | |

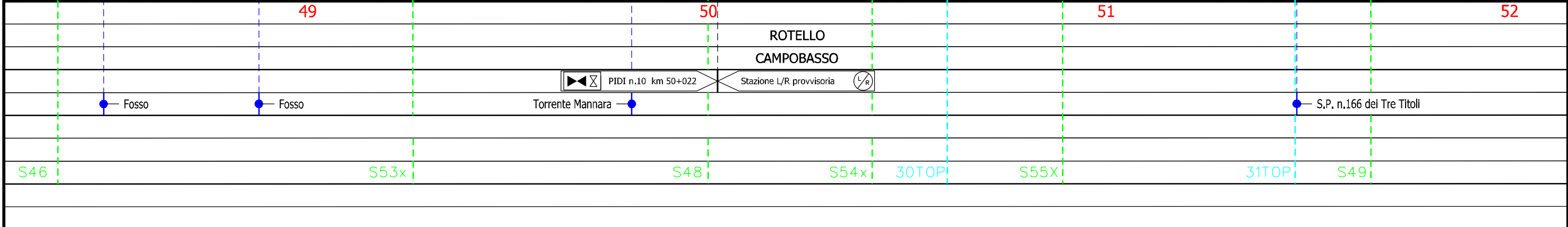
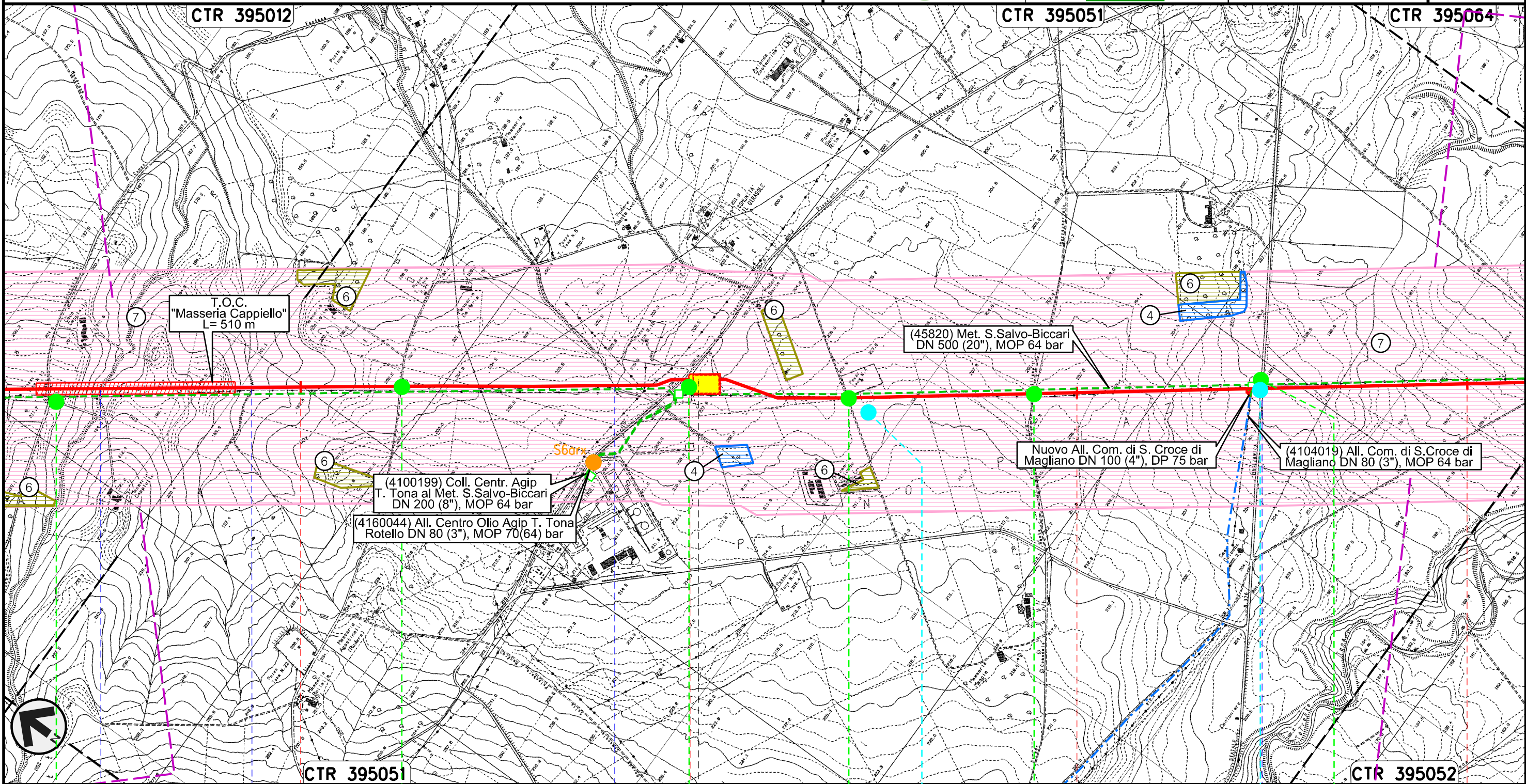
PIDI con regolazione
75/64 n.9 km 47+142

Rifacimento METANODOTTO SAN SALVO - BICCARI
DN 650 (26"), DP 75 bar

USO DEL SUOLO CON UBICAZIONE SONDAGGI (ai sensi del DPR n. 120 / 2017)

| | | | | | | | |
|---|----------|--------------------------------|---|----------|-----------|------------------------------|-----------|
| 01 | 21.12.18 | EMISSIONE PER INTEGRAZIONE SIA | MARCHETTI | PANARONI | CAPRIOTTI | Foglio 14 di 25 | |
| 00 | 30.11.17 | EMISSIONE | DEL VECCHIO | PANARONI | CAPRIOTTI | | |
| INDICE | DATA | R E V I S I O N I | | | ELABORATO | VERIFICATO | APPROVATO |
|  | | |  | | | Dis. PG-TPTR-105 | |
| | | | | | | Comm. NR /17076 | |
| | | | | | | Scala 1:10000 | |

Il presente disegno e' di proprieta' aziendale - La Societa' tutelera' i propri diritti a termine di legge.



Rifacimento METANODOTTO SAN SALVO - BICCARI
DN 650 (26"), DP 75 bar

| | | | | | |
|--------|----------|--------------------------------|-------------|-----------|-----------|
| 01 | 21.12.18 | EMISSIONE PER INTEGRAZIONE SIA | MARCHETTI | PANARONI | CAPRIOTTI |
| 00 | 30.11.17 | EMISSIONE | DEL VECCHIO | PANARONI | CAPRIOTTI |
| INDICE | DATA | R E V I S I O N I | | | |
| | | ELABORATO | VERIFICATO | APPROVATO | |

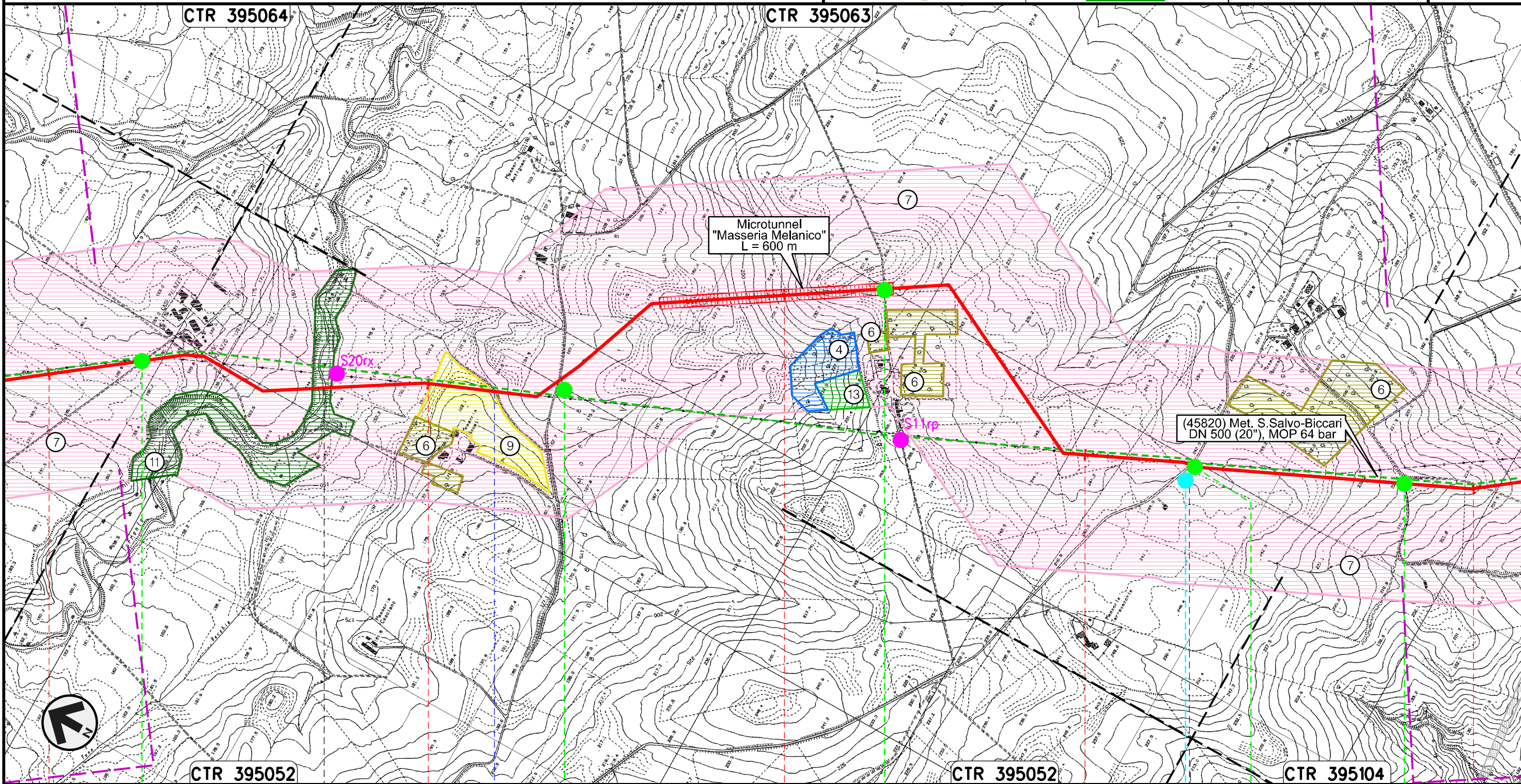
Foglio
15
di 25
Scala
1:10000

USO DEL SUOLO CON UBICAZIONE SONDAGGI (ai sensi del DPR n. 120 /2017)



Dis. PG-TPTR-105
Comm. NR /17076

Il presente disegno e' di proprieta' aziendale - La Societa' tutelera' i propri diritti a termine di legge.



| | | | | |
|---------|---------------|-------------------------|-------|------------|
| 52 | 53 | 54 | 55 | 56 |
| ROTELLO | | SANTA CROCE DI MAGLIANO | | |
| Campano | | Campano | | |
| | Torrente Tona | Vallone di Mosca | | S.P. n.118 |
| S56x | S57x | S58x | 32TOP | S59x |
| | | | | S34p |

Rifacimento METANODOTTO SAN SALVO - BICCARI
DN 650 (26"), DP 75 bar

| | | | | | |
|--------|----------|--------------------------------|-------------|-----------|-----------|
| 01 | 21.12.18 | EMISSIONE PER INTEGRAZIONE SIA | MARCHETTI | PANARONI | CAPRIOTTI |
| 00 | 30.11.17 | EMISSIONE | DEL VECCHIO | PANARONI | CAPRIOTTI |
| INDICE | DATA | R E V I S I O N I | | | |
| | | ELABORATO | VERIFICATO | APPROVATO | |

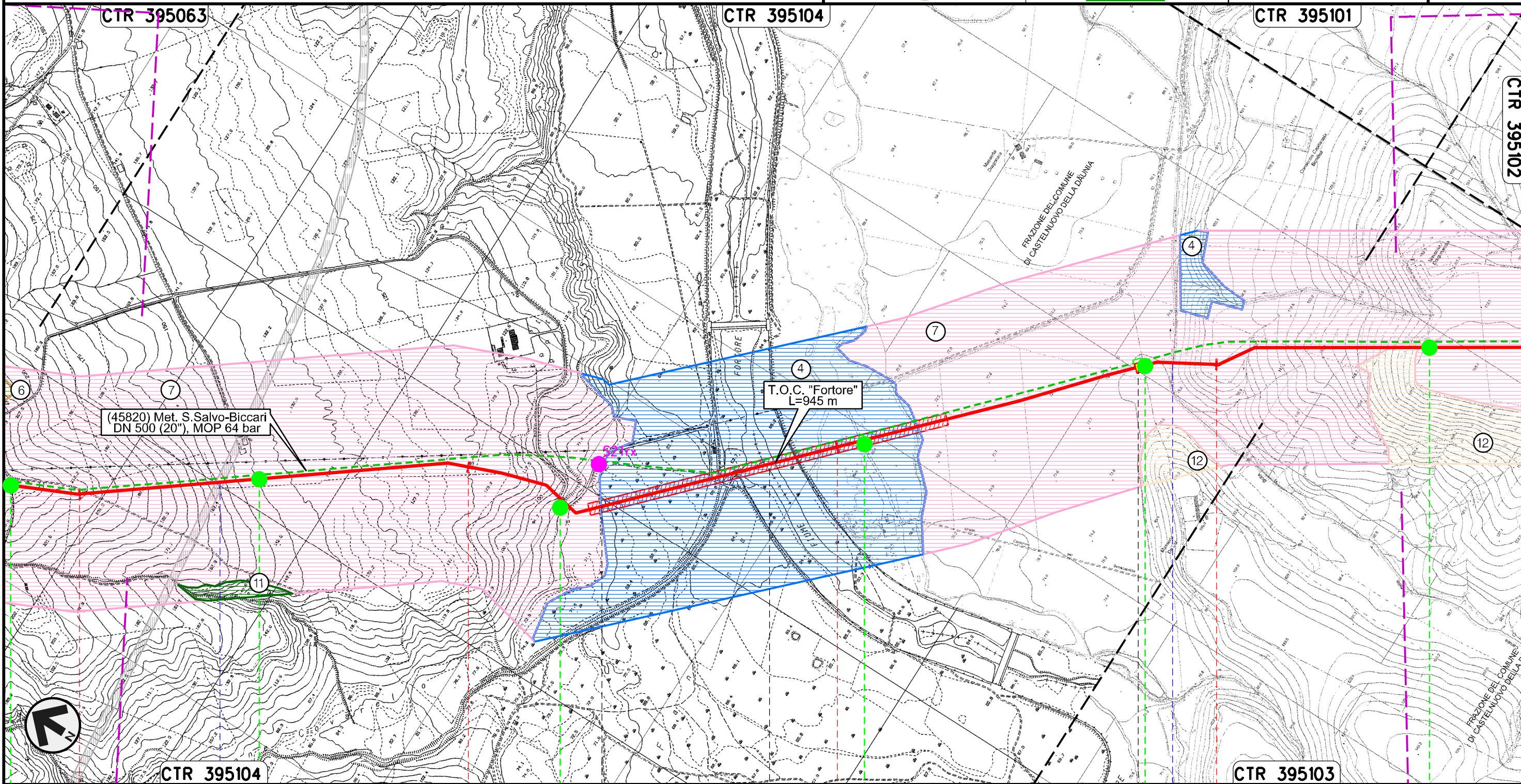
Foglio
16
di 25
Scala
1:10000

USO DEL SUOLO CON UBICAZIONE SONDAGGI (ai sensi del DPR n. 120 /2017)



Dis. PG-TPTR-105
Comm. NR /17076

Il presente disegno e' di proprieta' aziendale - La Societa' tutelera' i propri diritti a termine di legge.



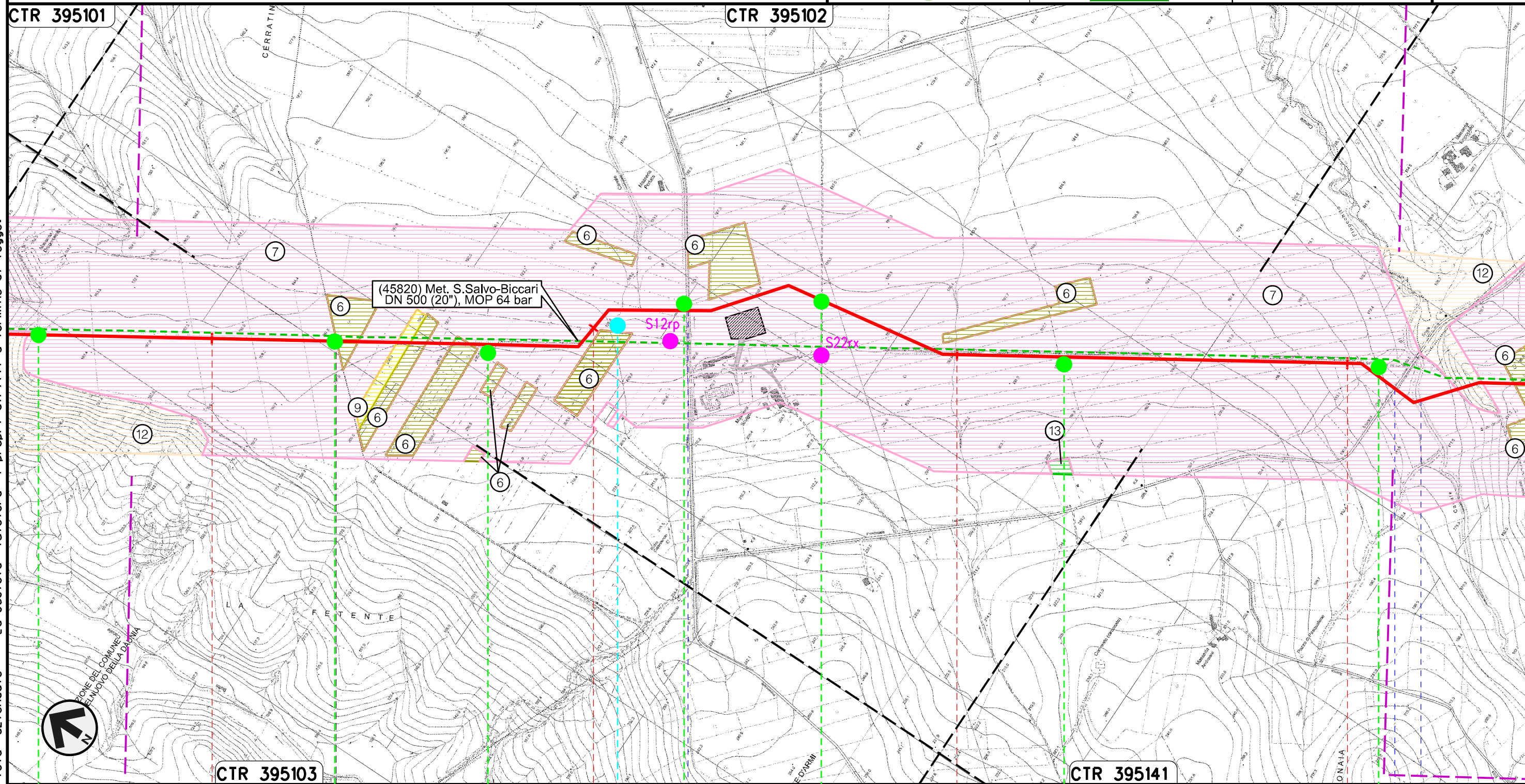
| | | | |
|-------------------------|-------|------------------------|--------------------------|
| 56 | 57 | 58 | 59 |
| SANTA CROCE DI MAGLIANO | | SAN GIULIANO DI PUGLIA | CASTELNUOVO DELLA DAUNIA |
| CAMPOBASSO | | FOGGIA | |
| ● S.S. in Programma | | ● Fiume Fortore | ● Canale della Botte |
| S34p | S60x1 | S61x1 | S64x1 |
| PIL n.11 km 58+798 | | | |

Rifacimento METANODOTTO SAN SALVO - BICCARI
DN 650 (26"), DP 75 bar

USO DEL SUOLO CON UBICAZIONE SONDAGGI (ai sensi del DPR n. 120 /2017)

| | | | | | |
|--------|----------|--------------------------------|-------------|-------------|-----------|
| 01 | 21.12.18 | EMISSIONE PER INTEGRAZIONE SIA | MARCHETTI | PANARONI | CAPRIOTTI |
| 00 | 30.11.17 | EMISSIONE | DEL VECCHIO | PANARONI | CAPRIOTTI |
| INDICE | DATA | R E V I S I O N I | | | |
| | | | ELABORATO | VERIFICATO | APPROVATO |
| | | | Dis. | PG-TPTR-105 | |
| | | | Comm. | NR /17076 | |

Foglio
17
di 25
Scala
1:10000



Il presente disegno e' di proprieta' aziendale - La Societa' tutelera' i propri diritti a termine di legge.



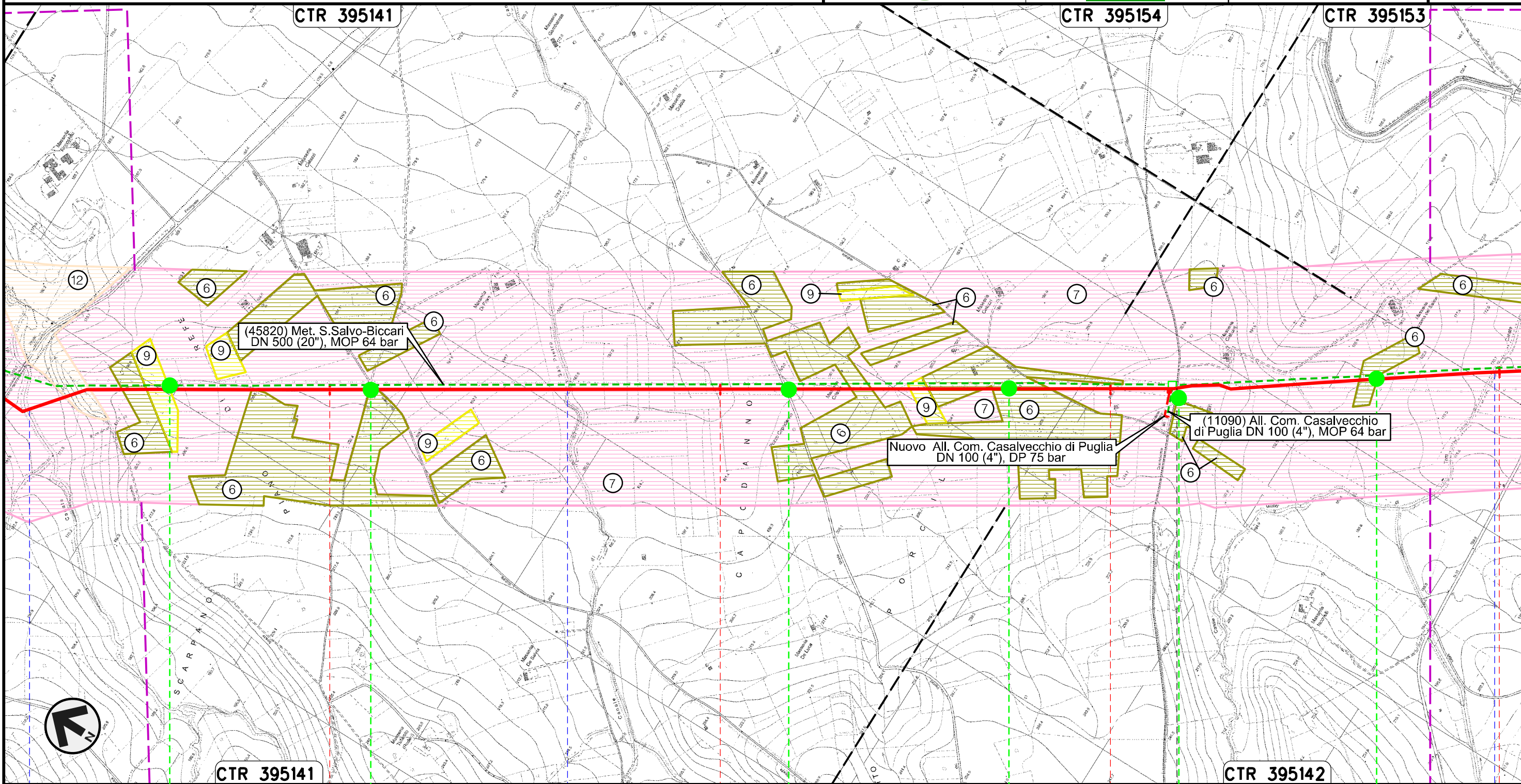
| | | | |
|--------------------------|------|------------------------|-------------------|
| 60 | 61 | 62 | 63 |
| CASTELNUOVO DELLA DAUNIA | | CASALVECCHIO DI PUGLIA | |
| FOGGIA | | | |
| | | S.P. n.11 | S.P. n.8 |
| | | | Canale Finocchito |
| S64x | S65x | S36p | 33TOP |
| S66x | S67x | S37p | S68x |

Rifacimento METANODOTTO SAN SALVO - BICCARI
DN 650 (26"), DP 75 bar

| | | | | | |
|------------------|----------|--------------------------------|-------------|-----------|-----------|
| 01 | 21.12.18 | EMISSIONE PER INTEGRAZIONE SIA | MARCHETTI | PANARONI | CAPRIOTTI |
| 00 | 30.11.17 | EMISSIONE | DEL VECCHIO | PANARONI | CAPRIOTTI |
| INDICE | DATA | R E V I S I O N I | | | |
| | | ELABORATO | VERIFICATO | APPROVATO | |
| Dis. PG-TPTR-105 | | | | | |
| Comm. NR /17076 | | | | | |

Foglio
18
di 25
Scala
1:10000

USO DEL SUOLO CON UBICAZIONE SONDAGGI (ai sensi del DPR n. 120 /2017)



Il presente disegno e' di proprieta' aziendale - La Societa' tutelera' i propri diritti a termine di legge.

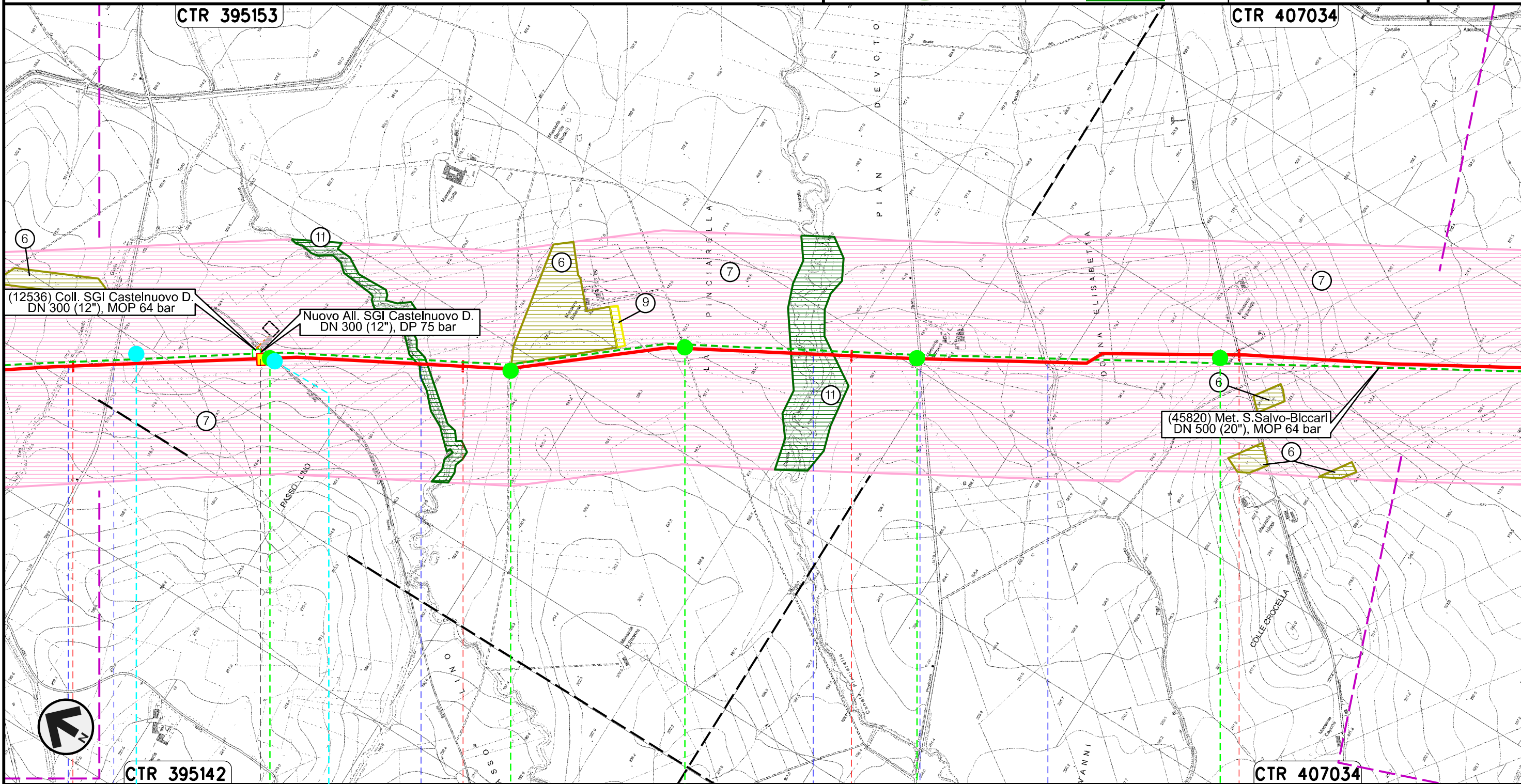
| | | | |
|------------------------|---------------------|--------------------------|----------------------|
| 64 | 65 | 66 | 67 |
| CASALVECCHIO DI PUGLIA | | CASTELNUOVO DELLA DAUNIA | |
| FOGGIA | | | |
| ● Canale Finocchito | ● Canale San Pietro | | ● Canale Giulio Toro |
| S69x | S38p | S70x | S71x |
| | | S56 | S72x |

Rifacimento METANODOTTO SAN SALVO - BICCARI
DN 650 (26"), DP 75 bar

USO DEL SUOLO CON UBICAZIONE SONDAGGI (ai sensi del DPR n. 120 /2017)

| | | | | | |
|--------|----------|--------------------------------|-------------|-----------|-----------|
| 01 | 21.12.18 | EMISSIONE PER INTEGRAZIONE SIA | MARCHETTI | PANARONI | CAPRIOTTI |
| 00 | 30.11.17 | EMISSIONE | DEL VECCHIO | PANARONI | CAPRIOTTI |
| INDICE | DATA | R E V I S I O N I | | | |
| | | ELABORATO | VERIFICATO | APPROVATO | |
| Dis. | | | PG-TPTR-105 | | |
| Comm. | | | NR /17076 | | |

Foglio
19
di 25
Scala
1:10000



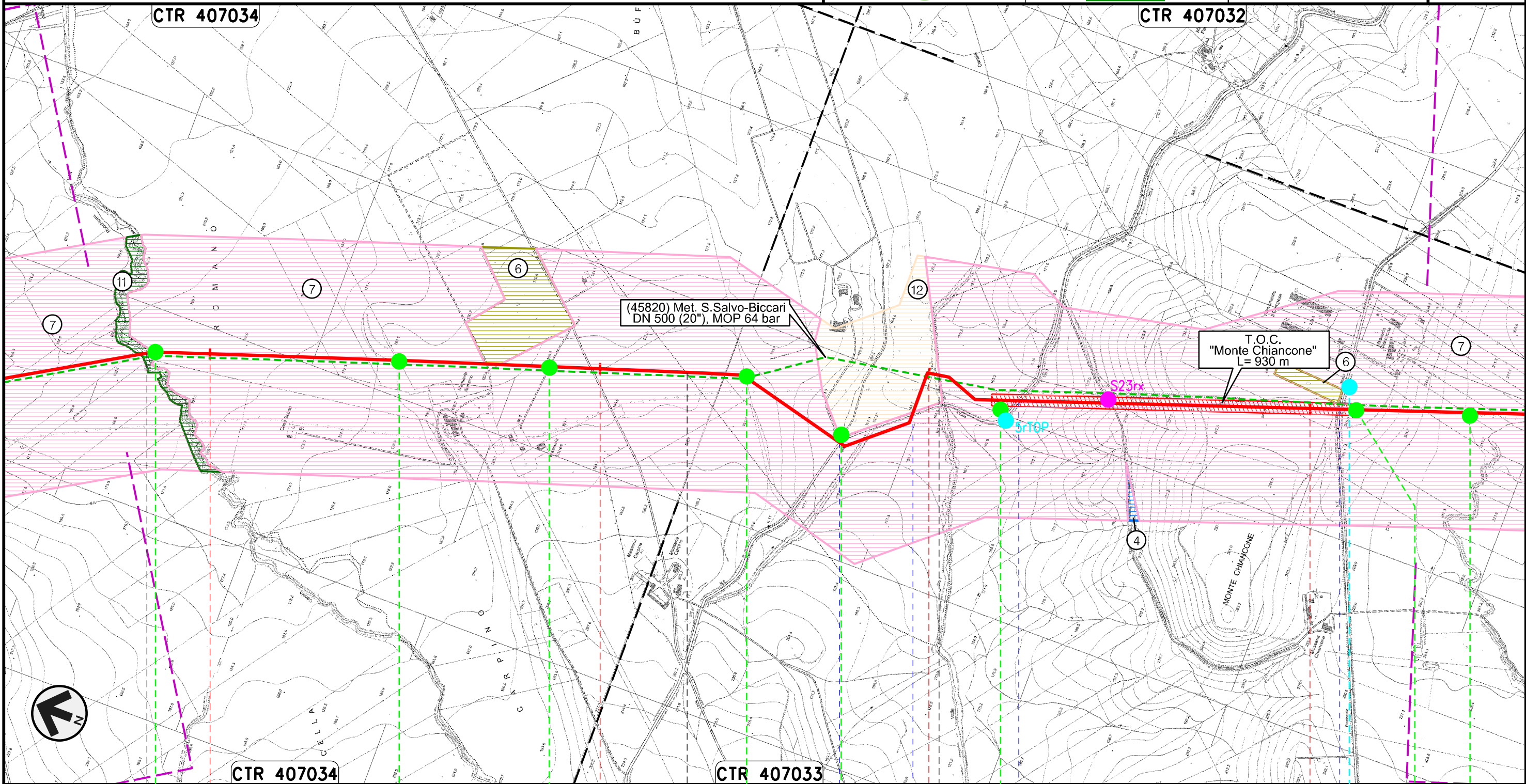
Il presente disegno e' di proprieta' aziendale - La Societa' tutelera' i propri diritti a termine di legge.

| | | | |
|------------------------------------|-------------|------------------------|--------------------|
| 67 | 68 | 69 | 70 |
| CASTELNUOVO DELLA DAUNIA FOGGIA | | | |
| Canale Giulio Toro | S.P. n.10 | Canale della Riseca | Canale Pinciarella |
| | | | S.P. n. 16 |
| | | | Canale Pian Devoto |
| 34TOP | S73xi 35TOP | S40pi | S74xi |
| | | | S75xi |
| | | | S41pi |

Rifacimento METANODOTTO SAN SALVO - BICCARI
DN 650 (26"), DP 75 bar

| | | | | | |
|--------|----------|--------------------------------|------------------|----------|-----------------|
| 01 | 21.12.18 | EMISSIONE PER INTEGRAZIONE SIA | MARCHETTI | PANARONI | CAPRIOTTI |
| 00 | 30.11.17 | EMISSIONE | DEL VECCHIO | PANARONI | CAPRIOTTI |
| INDICE | DATA | R E V I S I O N I | | | ELABORATO |
| | | | | | VERIFICATO |
| | | | | | APPROVATO |
| | | | Dis. PG-TPTR-105 | | Foglio 20 di 25 |
| | | | Comm. NR /17076 | | Scala 1:10000 |

USO DEL SUOLO CON UBICAZIONE SONDAGGI (ai sensi del DPR n. 120 /2017)



Il presente disegno e' di proprieta' aziendale - La Societa' tutelera' i propri diritti a termine di legge.

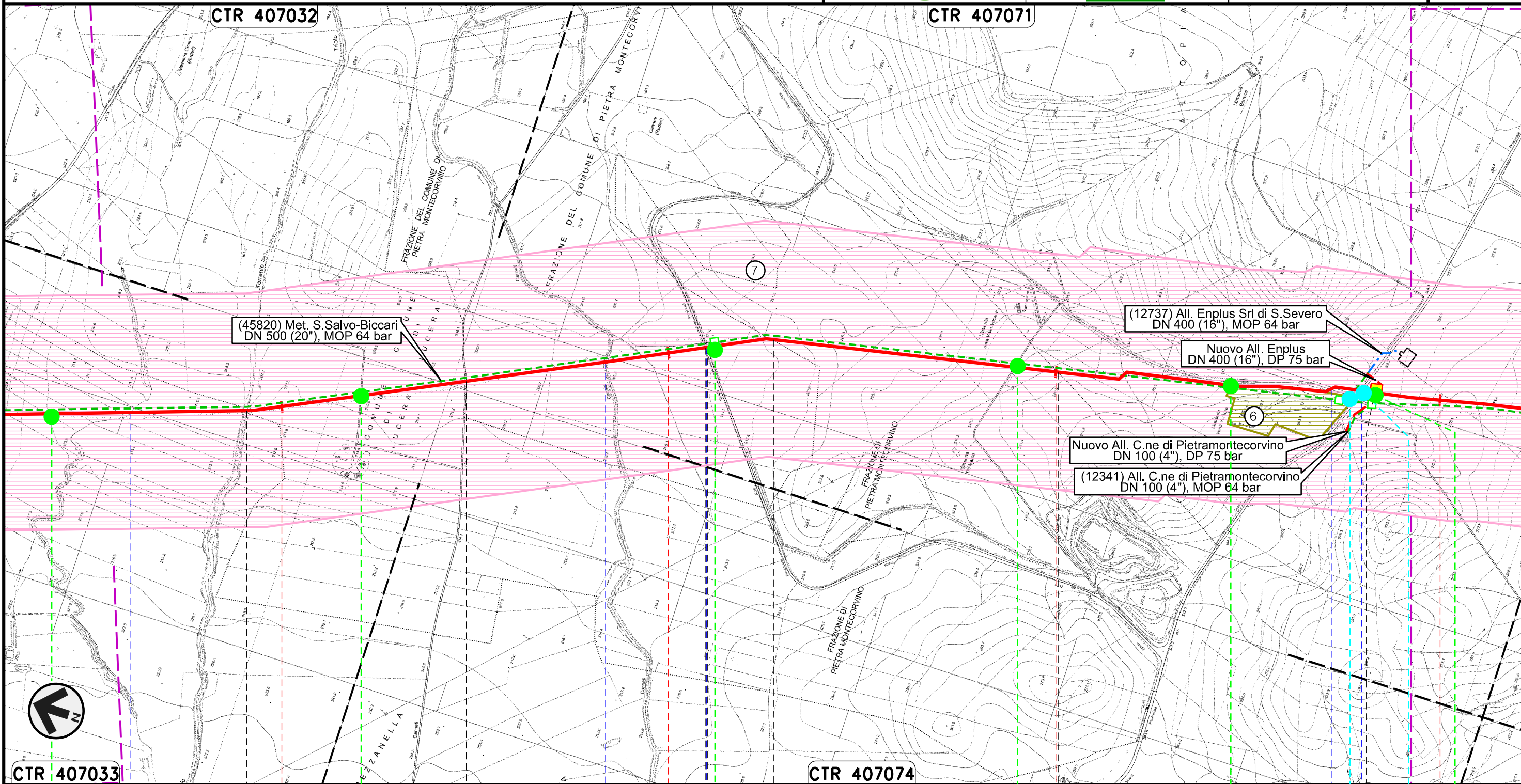
| | | | |
|--------------------------|--------------------|------------------|--------------------|
| 71 | 72 | 73 | 74 |
| CASTELNUOVO DELLA DAUNIA | PIETRAMONTECORVINO | LUCERA FOGGIA | PIETRAMONTECORVINO |
| Canale Rocchione | | S.P. n.6 | S.P. n.7 |
| S76x | S77xi | S42p | S78x |
| | | S79xi | S9v |
| | | | 36TOP |
| | | | S43p |
| | | | S81xi |

Rifacimento METANODOTTO SAN SALVO - BICCARI
DN 650 (26"), DP 75 bar

| | | | | | |
|--------|----------|--------------------------------|-------------|----------|-------------|
| 01 | 21.12.18 | EMISSIONE PER INTEGRAZIONE SIA | MARCHETTI | PANARONI | CAPRIOTTI |
| 00 | 30.11.17 | EMISSIONE | DEL VECCHIO | PANARONI | CAPRIOTTI |
| INDICE | DATA | R E V I S I O N I | | | ELABORATO |
| | | | | | VERIFICATO |
| | | | | | APPROVATO |
| | | | Dis. | | PG-TPTR-105 |
| | | | Comm. | | NR /17076 |

Foglio
21
di 25
Scala
1:10000

USO DEL SUOLO CON UBICAZIONE SONDAGGI (ai sensi del DPR n. 120 /2017)



(45820) Met. S.Salvo-Biccari
DN 500 (20"), MOP 64 bar

(12737) All. Enplus Srl di S. Severo
DN 400 (16"), MOP 64 bar

Nuovo All. Enplus
DN 400 (16"), DP 75 bar

Nuovo All. C.ne di Pietramontecorvino
DN 100 (4"), DP 75 bar

(12341) All. C.ne di Pietramontecorvino
DN 100 (4"), MOP 64 bar

CTR 407033

CTR 407074

| | | | | | | | | |
|--------------------|----|--------------------|----|--------------------|----|-----------|----|---------------------|
| PIETRAMONTECORVINO | 75 | LUCERA | 76 | PIETRAMONTECORVINO | 77 | LUCERA | 78 | PIETRAMONTECORVINO |
| | | | | FOGGIA | | | | |
| Torrente Triolo | | Torrente Triolo II | | Canale Canneti | | S.P. n.18 | | Fosso |
| | | | | | | | | S.P. n.5 |
| S81xi | | S82xi | | S44pi | | S83xi | | S84xi |
| | | | | | | | | 37TOP, 38TOP, S85xi |

PIDI n.13 km 77+831

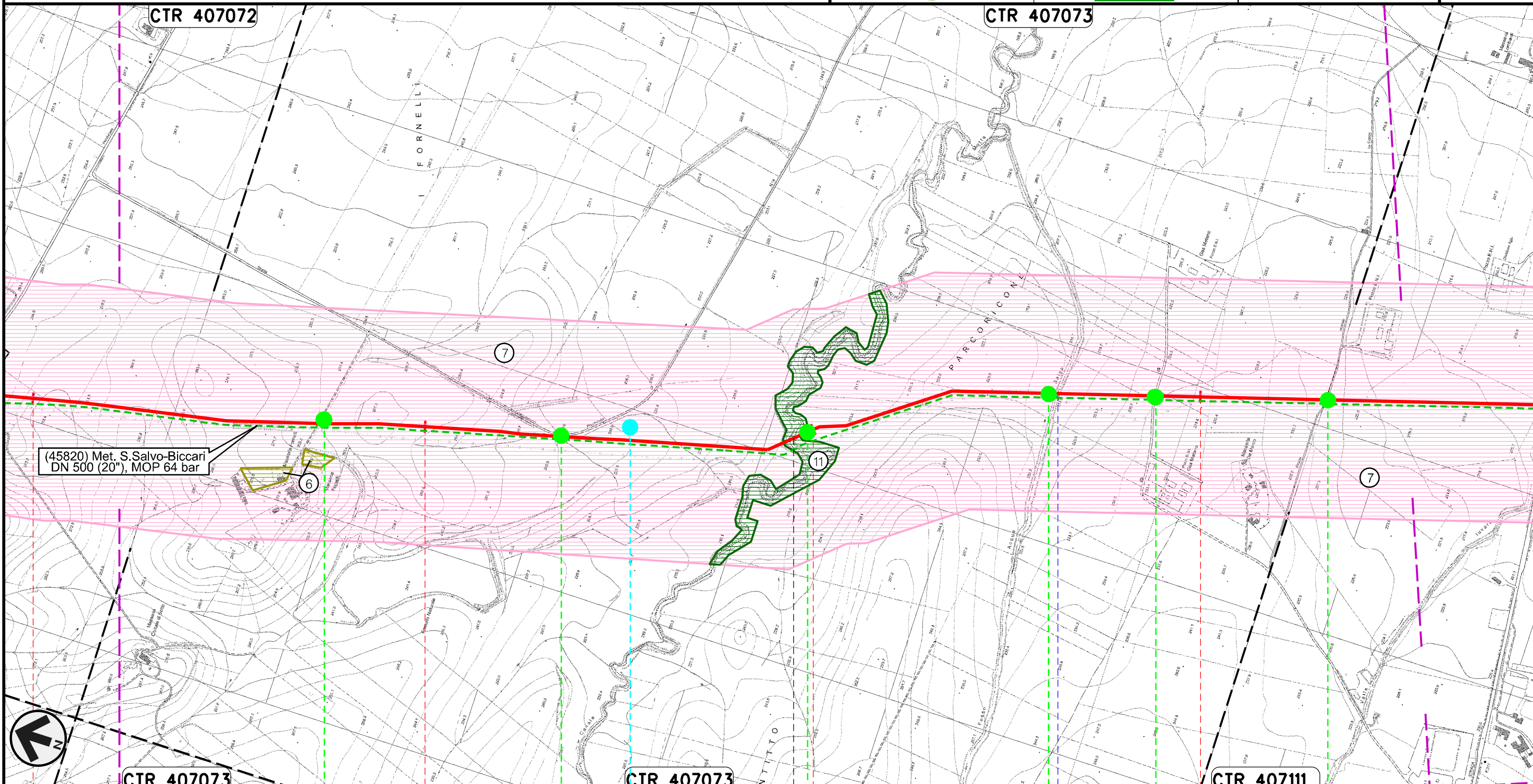
Il presente disegno e' di proprieta' aziendale - La Societa' tutelera' i propri diritti a termine di legge.

Rifacimento METANODOTTO SAN SALVO - BICCARI
DN 650 (26"), DP 75 bar

USO DEL SUOLO CON UBICAZIONE SONDAGGI (ai sensi del DPR n. 120 /2017)

| | | | | | |
|--------|----------|--------------------------------|-------------|-------------|-----------|
| 01 | 21.12.18 | EMISSIONE PER INTEGRAZIONE SIA | MARCHETTI | PANARONI | CAPRIOTTI |
| 00 | 30.11.17 | EMISSIONE | DEL VECCHIO | PANARONI | CAPRIOTTI |
| INDICE | DATA | R E V I S I O N I | | | |
| | | | ELABORATO | VERIFICATO | APPROVATO |
| | | | Dis. | PG-TPTR-105 | |
| | | | Comm. | NR /17076 | |

Foglio
22
di 25
Scala
1:10000



(45820) Met. S. Salvo-Biccari
DN 500 (20"), MOP 64 bar

Il presente disegno e' di proprieta' aziendale - La Societa' tutelera' i propri diritti a termine di legge.



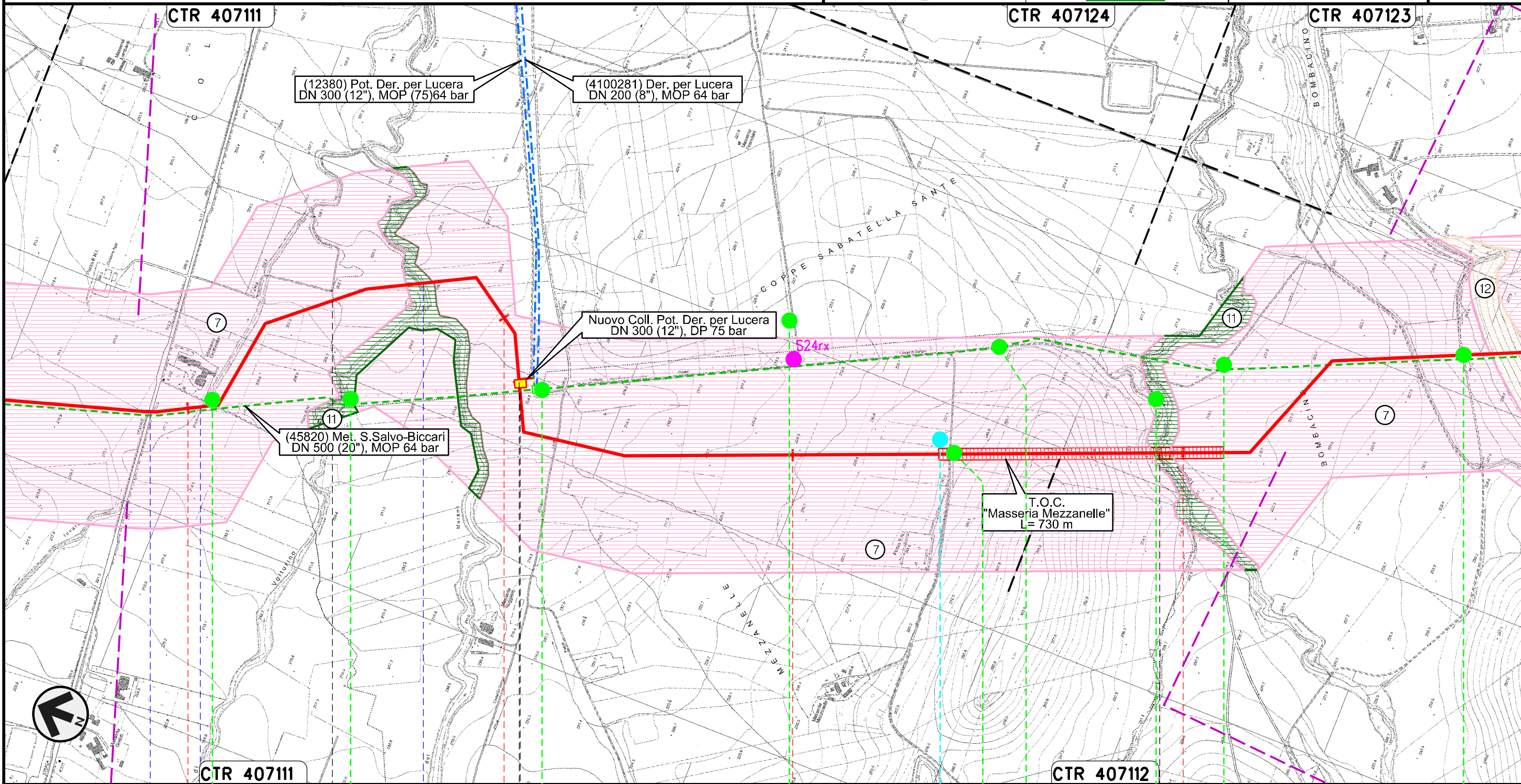
| | | |
|--------------------|---------------------------|-------------------|
| CTR 407073 | CTR 407073 | CTR 407111 |
| 79 | 80 | 81 |
| PIETRAMONTECORVINO | FOGGIA | VOLTURINO |
| | Canale Motta Montecorvino | Fosso Acqua Salsa |
| S45pi | S86x | S87xi |
| | 39TOPi | S88xi |
| | | S46pi |
| | | S89xi |

Rifacimento METANODOTTO SAN SALVO - BICCARI
DN 650 (26"), DP 75 bar

| | | | | | |
|--------|----------|--------------------------------|-------------|-------------|-----------|
| 01 | 21.12.18 | EMISSIONE PER INTEGRAZIONE SIA | MARCHETTI | PANARONI | CAPRIOTTI |
| 00 | 30.11.17 | EMISSIONE | DEL VECCHIO | PANARONI | CAPRIOTTI |
| INDICE | DATA | REVISIONI | ELABORATO | VERIFICATO | APPROVATO |
| | | | Dis. | PG-TPTR-105 | |
| | | | Comm. | NR /17076 | |

Foglio
23
di 25
Scala
1:10000

USO DEL SUOLO CON UBICAZIONE SONDAGGI (ai sensi del DPR n. 120 /2017)



Il presente disegno e' di proprieta' aziendale - La Societa' tutelera' i propri diritti a termine di legge.

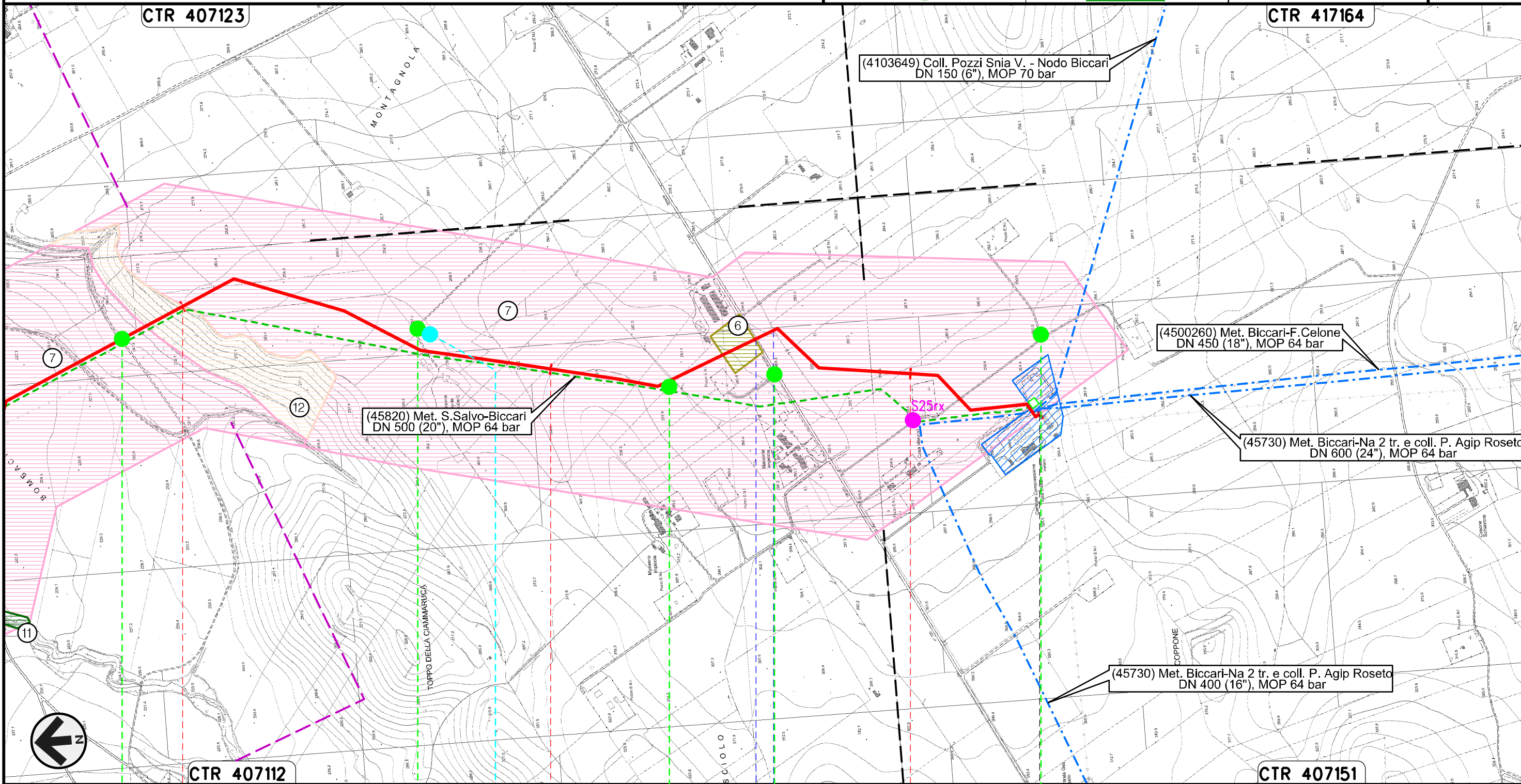
| | | | |
|---------------------|--------|--------------------|------------------|
| 82 | 83 | 84 | 85 |
| VOLTURINO | LUCERA | ALBERONA FOGGIA | BICCARI |
| PIDI n.14 km 83+176 | | | |
| S.S. n. 17 | Fosso | Torrente Casanova | Torrente Salsola |
| S90x1 | S91x | S59 | S92x1 |
| | | 40TOP | S15v, S93x1 |
| | | S16v1 | S94x |
| | | | S95x |

Rifacimento METANODOTTO SAN SALVO - BICCARI
DN 650 (26"), DP 75 bar

USO DEL SUONO CON UBICAZIONE SONDAGGI (ai sensi del DPR n. 120 / 2017)

| | | | | | |
|------------------|----------|--------------------------------|-------------|-----------|-----------|
| 01 | 21.12.18 | EMISSIONE PER INTEGRAZIONE SIA | MARCHETTI | PANARONI | CAPRIOTTI |
| 00 | 30.11.17 | EMISSIONE | DEL VECCHIO | PANARONI | CAPRIOTTI |
| INDICE | DATA | R E V I S I O N I | | | |
| | | ELABORATO | VERIFICATO | APPROVATO | |
| Dis. PG-TPTR-105 | | | | | |
| Comm. NR /17076 | | | | | |

Foglio
24
di 25
Scala
1:10000



Il presente disegno e' di proprieta' aziendale - La Societa' tutelera' i propri diritti a termine di legge.

| | | | |
|----------------------------------|------|-------|--------|
| 86 | 87 | 88 | 88+390 |
| BICCARI | | | |
| FOGGIA | | | |
| Nodo di Biccari n.1029 km 88+390 | | | |
| S.P. n.130 ● Fosso | | | |
| S49i | S49p | 41TOP | S60i |

USO DEL SUOLO CON UBICAZIONE SONDAGGI (ai sensi del DPR n. 120 /2017)



Dis. PG-TPTR-105
Comm. NR /17076

LEGENDA

SIMBOLOGIA CARTOGRAFICA

- | | | | |
|--|---|--|---|
| | Metanodotto in progetto | | Altre condotte di terzi |
| | Metanodotti in esercizio | | Altri metanodotti in progetto |
| | Metanodotti da porre fuori esercizio e recuperare | | Gallerie, Tunnel, Mini-Microtunnel, Raise Boring e T.O.C. |
| | Aree impianti stacco-terminale in progetto | | Impianti di linea in progetto |
| | Aree impianti stacco-terminale esistenti | | Impianti di linea su rete in esercizio |
| | Limite sovrapposizione fogli | | Impianti di linea da porre fuori esercizio e recuperare |
| | | | Nuova viabilita' |
| | | | Viabilita' in programma |
| | | | Condotta S.G.I. (in progetto) |

SIMBOLOGIA MECCANICA

- Punto di intercettazione di linea (P.I.L.)
- Punto di intercettazione di derivazione importante (P.I.D.I.)
- Punto di intercettazione di derivazione semplice con stacco da P.I.L. (P.I.D.S.)
- Punto di intercettazione e derivazione semplice con stacco da Linea (P.I.D.S.)
- Punto di intercettazione con discaggio di allacciamento (P.I.D.A.)
- Punto predisposto per il discaggio di allacciamento (P.P.D.A.)
- Punto di sezionamento elettrico terminale (P.S.E.T.)
- Stazione predisposta per lancio e ricevimento PIG
- Impianto di riduzione/egolazione della pressione

SIMBOLOGIA TEMATICA

- Posizionamento planimetrico punto di sondaggio
- Sn, Snv, Snp, Snx N. riferimento punto di sondaggio
- nTOP campionamento topsoil
- Sna, Snap, Snax Posizionamento planimetrico punto di sondaggio relativo alle opere connesse in progetto (rif. dis. PG-TPTR-204)
- Snrx, Snrp Posizionamento planimetrico punto di sondaggio relativo alla linea principale in rimozione (rif. dis. PG-TPTR-304)
- Snarx, Snarp Posizionamento planimetrico punto di sondaggio relativo alle opere connesse in rimozione (rif. dis. PG-TPTR-404)
- naTOP campionamento topsoil relativo alle opere connesse in progetto (rif. dis. PG-TPTR-204)
- nrTOP campionamento topsoil relativo alla linea principale in rimozione (rif. dis. PG-TPTR-304)

SIMBOLOGIA TEMATICA USO DEL SUOLO

- | | | | |
|--|--|--|---|
| | 1 Aree estrattive | | 8 Superfici agricole utilizzate, sistemi colturali e particellari complessi |
| | 2 Superfici Artificiali, aree industriali, commerciali e dei servizi pubblici e privati | | 9 Vigneti |
| | 3 Aree prevalentemente occupate da colture agrarie con presenza di spazi naturali importanti | | 10 Zone residenziali a tessuto discontinuo e rado |
| | 4 Territori boscati e ambienti semi-naturali boschi di latifoglie | | 11 Fasce ripariali di vegetazione spontanea |
| | 5 Frutteti e frutti minori | | 12 Prati stabili, pascoli, pascoli cespugliati-alberati |
| | 6 Oliveti | | 13 Impianti arborei artificiali |
| | 7 Superfici agricole utilizzate, seminativi in aree non irrigue | | |

Il presente disegno è di proprietà aziendale - La Società tutela i propri diritti a termine di legge.

| | |
|-----------------------------------|---|
| Progressiva chilometrica | N. |
| Comuni | |
| Province | |
| Impianti | TIPO - N. - PROGR. km TIPO - N. - ESISTENTE |
| Attraversamenti | TIPOLOGIA ATTRAVERSATA (SS n. **, corso d'acqua, ferrovia, ecc.) |
| N. riferimento punti di sondaggio | Sn, Snv, Snp, Snx |