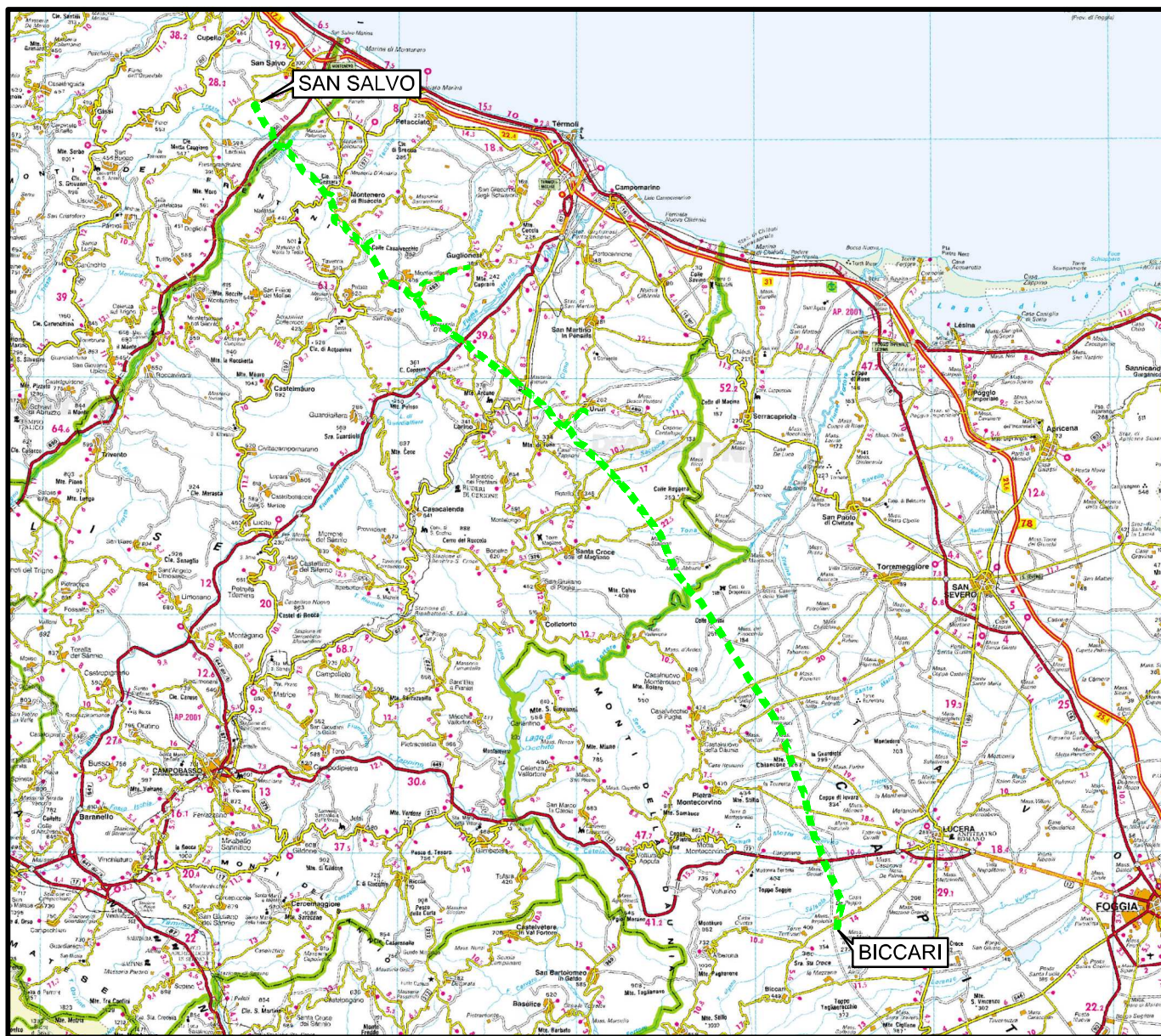


Il presente disegno e' di proprieta' aziendale - La Societa' tutelera' i propri diritti a termine di legge.



COROGRAFIA Scala 1:500.000



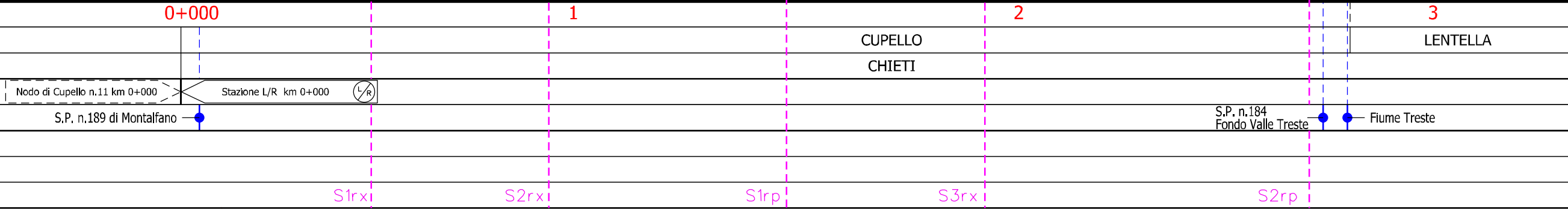
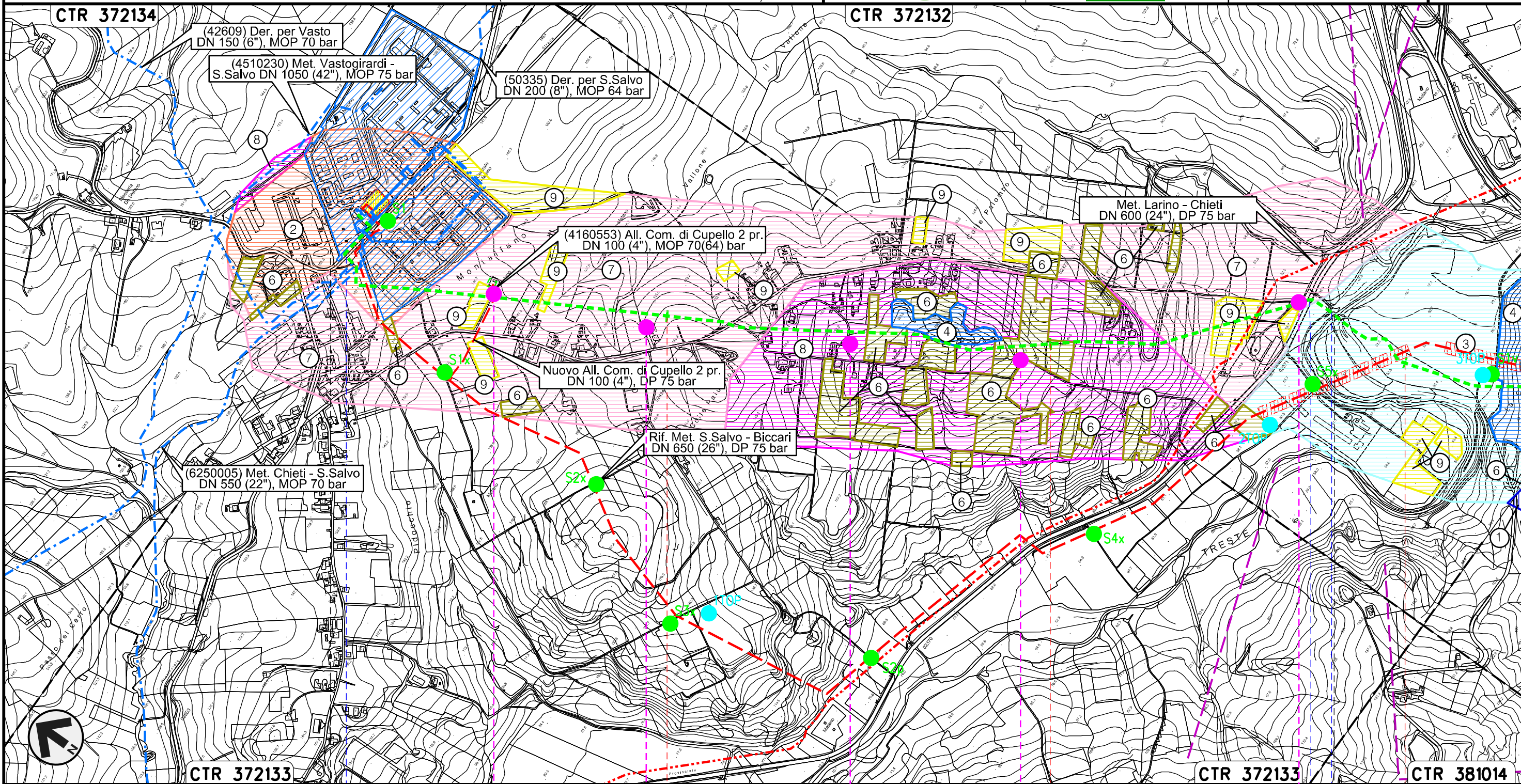
01	21.12.18	EMISSIONE PER INTEGRAZIONE SIA	MARCHETTI	PANARONI	CAPRIOTTI
00	30.11.17	EMISSIONE	DEL VECCHIO	PANARONI	CAPRIOTTI
INDICE	DATA	R E V I S I O N I			
 			Dis. PG-TPTR-305		
			Fg. 1 di 25		
<b>METANODOTTO SAN SALVO - BICCARI</b> DN 500 (20"), MOP 64 bar			Comm. NR /17076		
			Sostituisce il ..... Sostituito dal .....		
Rimozione Condotta Esistente USO DEL SUOLO CON UBICAZIONE SONDAGGI (ai sensi del DPR n. 120 / 2017)			Scala 1:10000		

METANODOTTO SAN SALVO - BICCARI  
DN 500 (20"), MOP 64 bar

Rimozione Condotta Esistente  
USO DEL SUOLO CON UBICAZIONE SONDAGGI (ai sensi del DPR n. 120 /2017)

01	21.12.18	EMISSIONE PER INTEGRAZIONE SIA	MARCHETTI	PANARONI	CAPRIOTTI
00	30.11.17	EMISSIONE	DEL VECCHIO	PANARONI	CAPRIOTTI
INDICE	DATA	R E V I S I O N I			
		ELABORATO	VERIFICATO	APPROVATO	
Dis.			PG-TPTR-305		
Comm.			NR /17076		

Foglio  
**2**  
di 25  
Scala  
1:10000

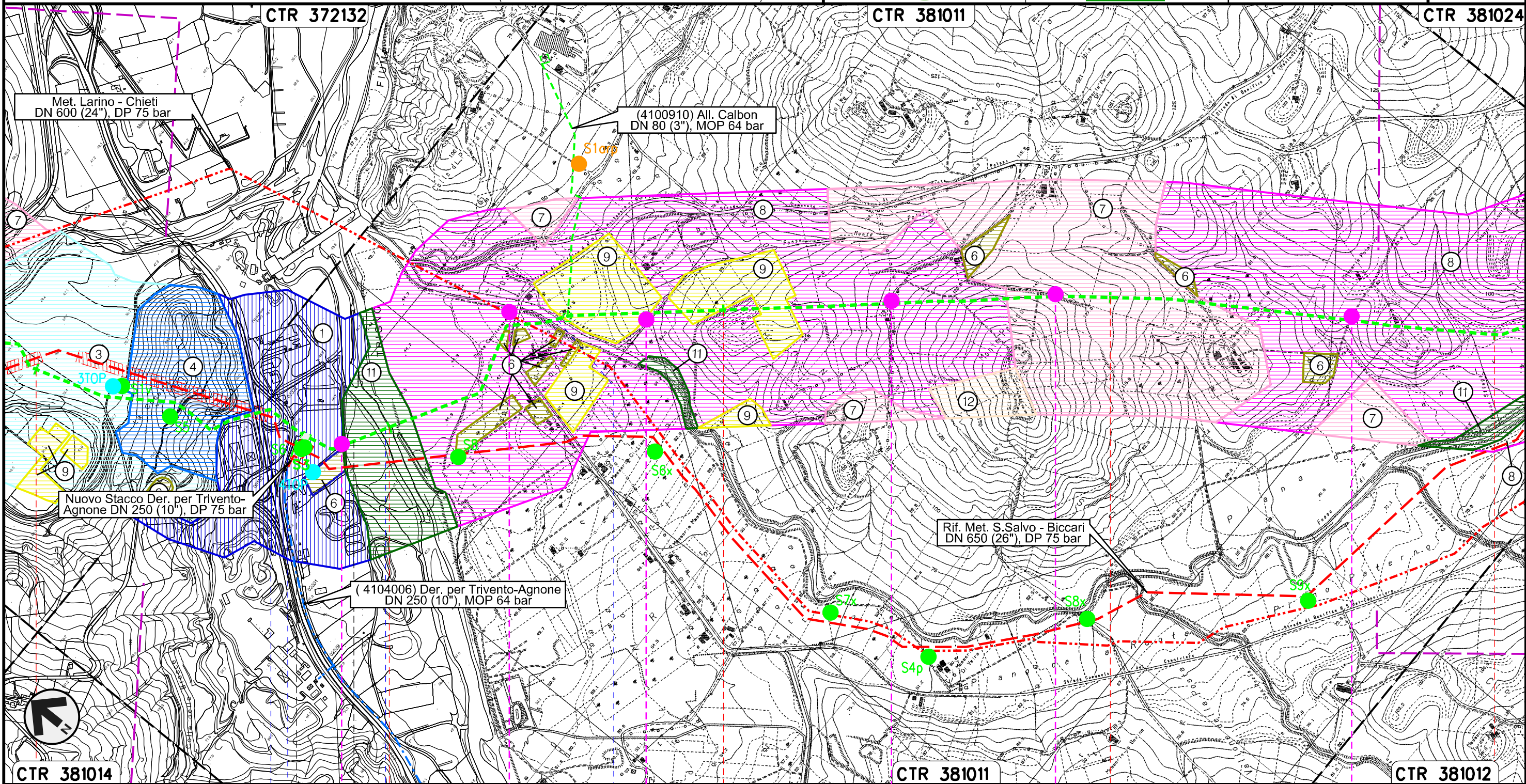


METANODOTTO SAN SALVO - BICCARI  
DN 500 (20"), MOP 64 bar

Rimozione Condotta Esistente  
USO DEL SUOLO CON UBICAZIONE SONDAGGI (ai sensi del DPR n. 120 /2017)

01	21.12.18	EMISSIONE PER INTEGRAZIONE SIA	MARCHETTI	PANARONI	CAPRIOTTI
00	30.11.17	EMISSIONE	DEL VECCHIO	PANARONI	CAPRIOTTI
INDICE	DATA	R E V I S I O N I			
		ELABORATO	VERIFICATO	APPROVATO	
Dis.			PG-TPTR-305		
Comm.			NR /17076		

Foglio  
**3**  
di 25  
Scala  
1:10000



Il presente disegno e' di proprieta' aziendale - La Societa' tutelera' i propri diritti a termine di legge.

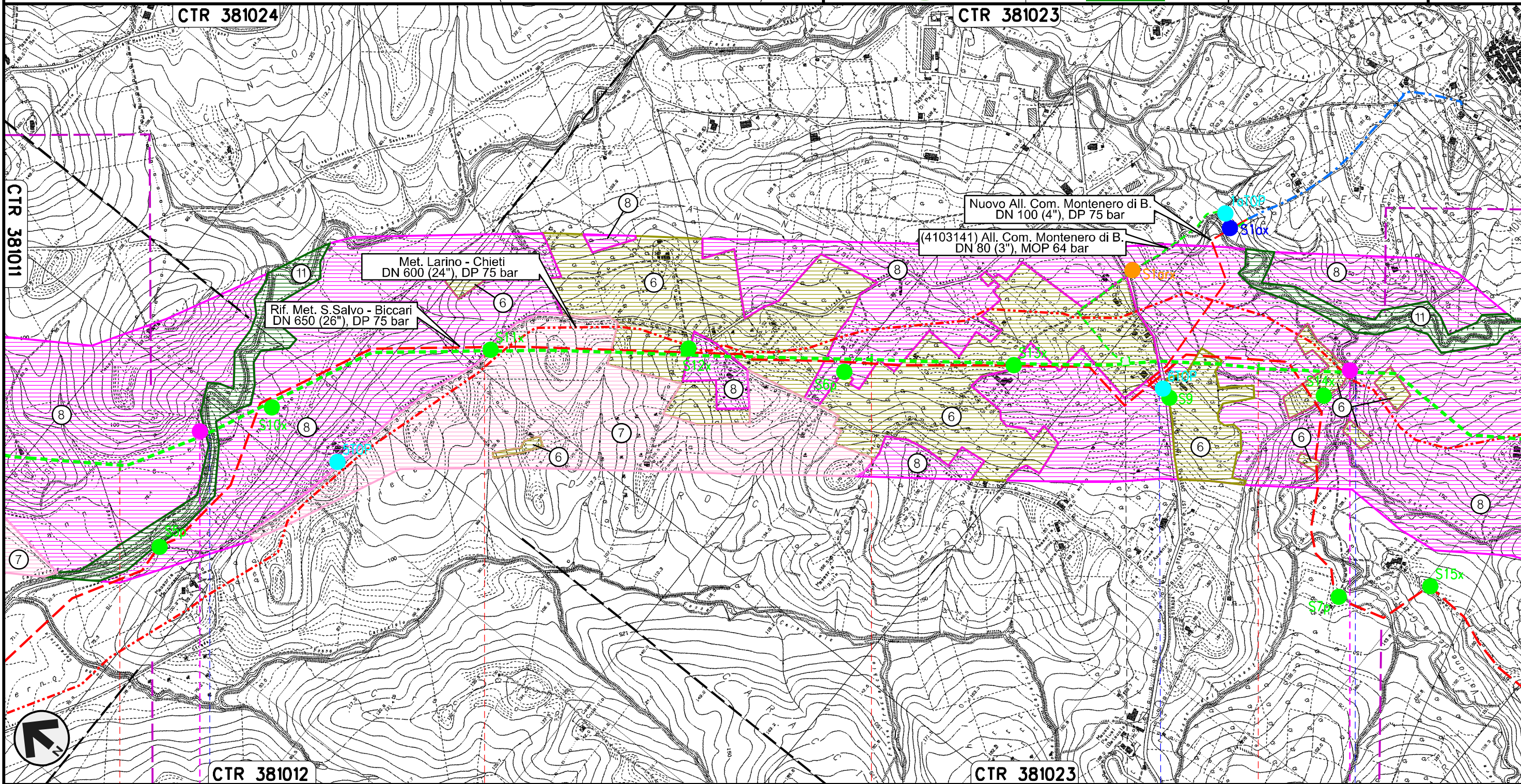
3	4	5	6	7
LENTELLA CHIETTI			MONTENERO DI BISACCIA CAMPOBASSO	
<p>PIDI n.45820/0.2 km 3+818</p> <p>S.S. n.650    Svincolo S.S. n.650    Fiume Trigno    Fosso di Canniviere</p>				
	S4rx	S5rx	S6rx	S3rp
			S7rx	S4rp

METANODOTTO SAN SALVO - BICCARI  
DN 500 (20"), MOP 64 bar

Rimozione Condotta Esistente  
USO DEL SUOLO CON UBICAZIONE SONDAGGI (ai sensi del DPR n. 120 /2017)

01	21.12.18	EMISSIONE PER INTEGRAZIONE SIA	MARCHETTI	PANARONI	CAPRIOTTI
00	30.11.17	EMISSIONE	DEL VECCHIO	PANARONI	CAPRIOTTI
INDICE	DATA	R E V I S I O N I			
		ELABORATO	VERIFICATO	APPROVATO	
Dis.			PG-TPTR-305		
Comm.			NR /17076		

Foglio  
4  
di 25  
Scala  
1:10000



Il presente disegno e' di proprieta' aziendale - La Societa' tutelera' i propri diritti a termine di legge.

MONTENERO DI BISACCIA  
CAMPOBASSO

Fosso di Canniviere

S.P. n.163

Fosso di Canniviere

S8rx

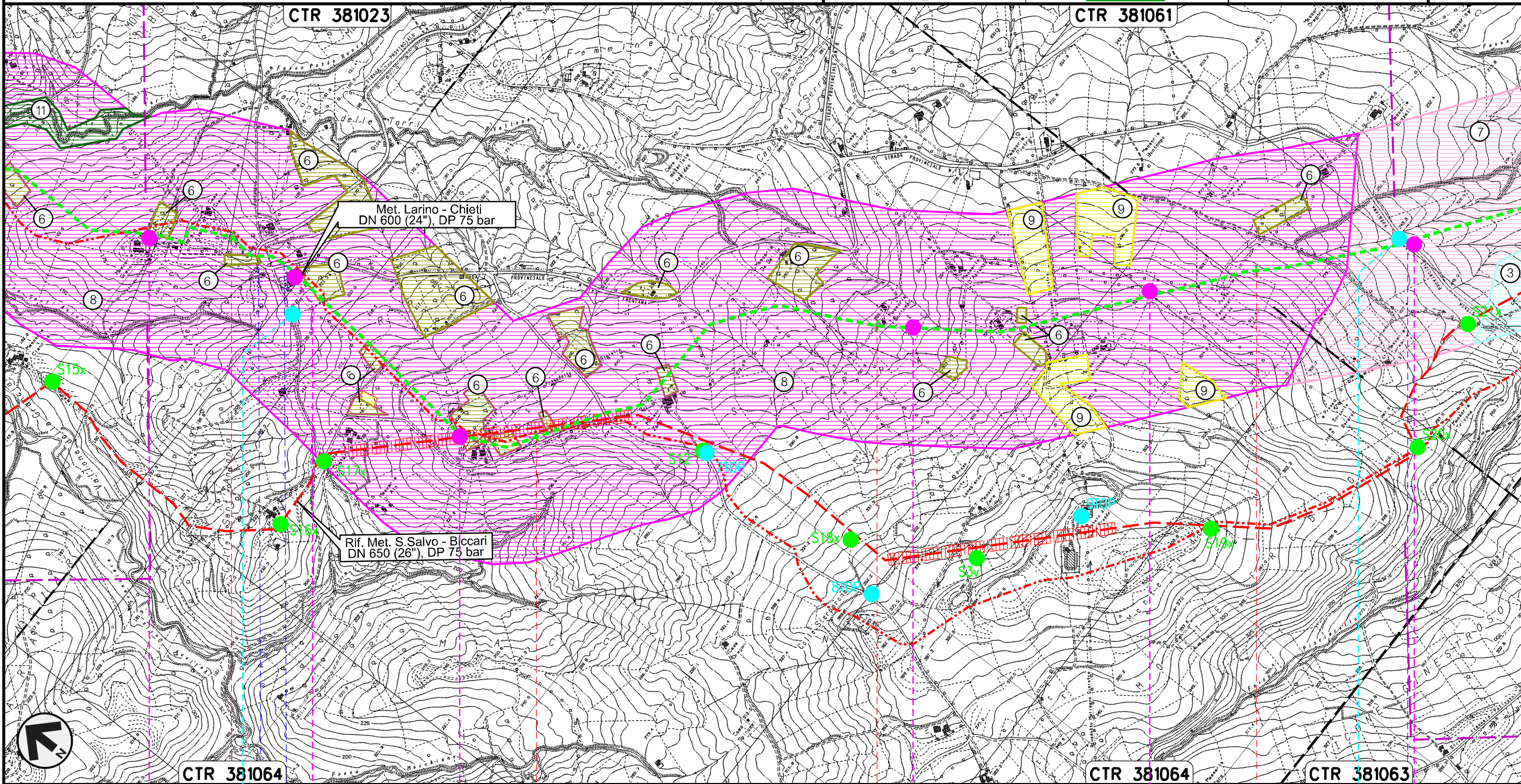
S9rx

METANODOTTO SAN SALVO - BICCARI  
DN 500 (20"), MOP 64 bar

Rimozione Condotta Esistente  
USO DEL SUOLO CON UBICAZIONE SONDAGGI (ai sensi del DPR n. 120 /2017)

01	21.12.18	EMMISSIONE PER INTEGRAZIONE SIA	MARCHETTI	PANARONI	CAPRIOTTI
00	30.11.17	EMMISSIONE	DEL VECCHIO	PANARONI	CAPRIOTTI
INDICE	DATA	R E V I S I O N I			
		ELABORATO	VERIFICATO	APPROVATO	
Dis.			PG-TPTR-305		
Comm.			NR /17076		

Foglio  
**5**  
di 25  
Scala  
1:10000



Il presente disegno e' di proprieta' aziendale - La Societa' tutelera' i propri diritti a termine di legge.

CTR 381064

CTR 381064

CTR 381063

11

12

13

14

MONTENERO DI BISACCIA  
CAMPOBASSO

S.P. n.13

S.P. n.13

S10rx

1rTOP

S5rp

S11rx

S6rp

S12rx

2rTOP

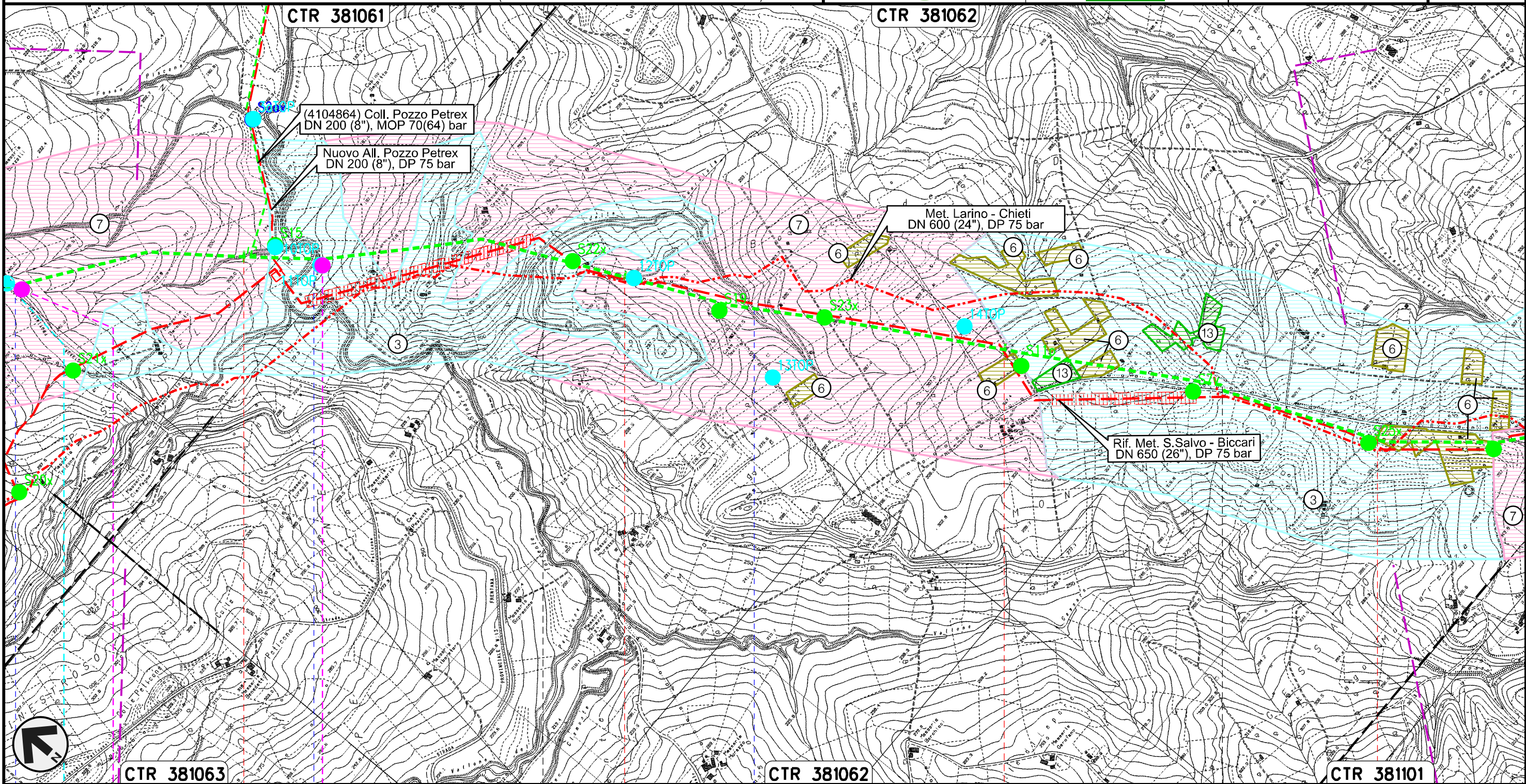
S7rp

METANODOTTO SAN SALVO - BICCARI  
DN 500 (20"), MOP 64 bar

Rimozione Condotta Esistente  
USO DEL SUOLO CON UBICAZIONE SONDAGGI (ai sensi del DPR n. 120 /2017)

01	21.12.18	EMISSIONE PER INTEGRAZIONE SIA	MARCHETTI	PANARONI	CAPRIOTTI
00	30.11.17	EMISSIONE	DEL VECCHIO	PANARONI	CAPRIOTTI
INDICE	DATA	R E V I S I O N I			ELABORATO
			VERIFICATO	APPROVATO	
			Dis.	PG-TPTR-305	
			Comm.	NR /17076	

Foglio  
**6**  
di 25  
Scala  
1:10000



Il presente disegno e' di proprieta' aziendale - La Societa' tutelera' i propri diritti a termine di legge.



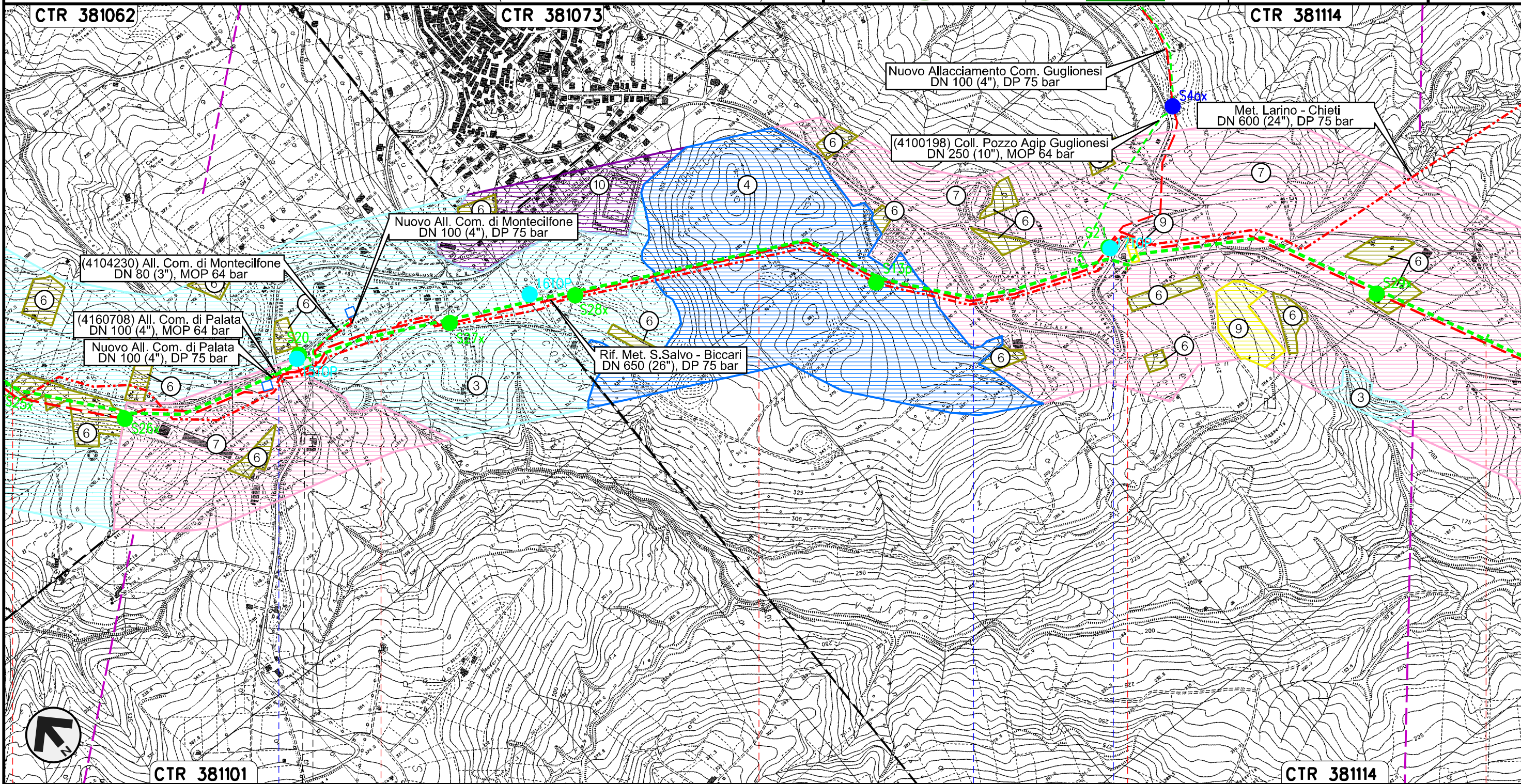
CTR 381063		CTR 381062		CTR 381101	
15		16		17	
MONTENERO DI BISACCIA		MONTECILFONE		PALATA	
		CAMPOBASSO			
● S.P. n.13	● Torrente Sinarca	● Fosso della Guardiola	● Fosso della Guardiola		
2rTOPi	S7rpi	S13rx			

METANODOTTO SAN SALVO - BICCARI  
DN 500 (20"), MOP 64 bar

Rimozione Condotta Esistente  
USO DEL SUOLO CON UBICAZIONE SONDAGGI (ai sensi del DPR n. 120 /2017)

01	21.12.18	EMISSIONE PER INTEGRAZIONE SIA	MARCHETTI	PANARONI	CAPRIOTTI
00	30.11.17	EMISSIONE	DEL VECCHIO	PANARONI	CAPRIOTTI
INDICE	DATA	REVISIONI	ELABORATO	VERIFICATO	APPROVATO
			Dis.	PG-TPTR-304	
			Comm.	NR /17076	

Foglio  
**7**  
di 25  
Scala  
1:10000



Il presente disegno e' di proprieta' aziendale - La Societa' tutelera' i propri diritti a termine di legge.



CTR 381101

CTR 381114

PALATA

MONTECILFONE

CAMPOBASSO

PTDI n.45820/2.1  
km 18+841

S.P. n.168

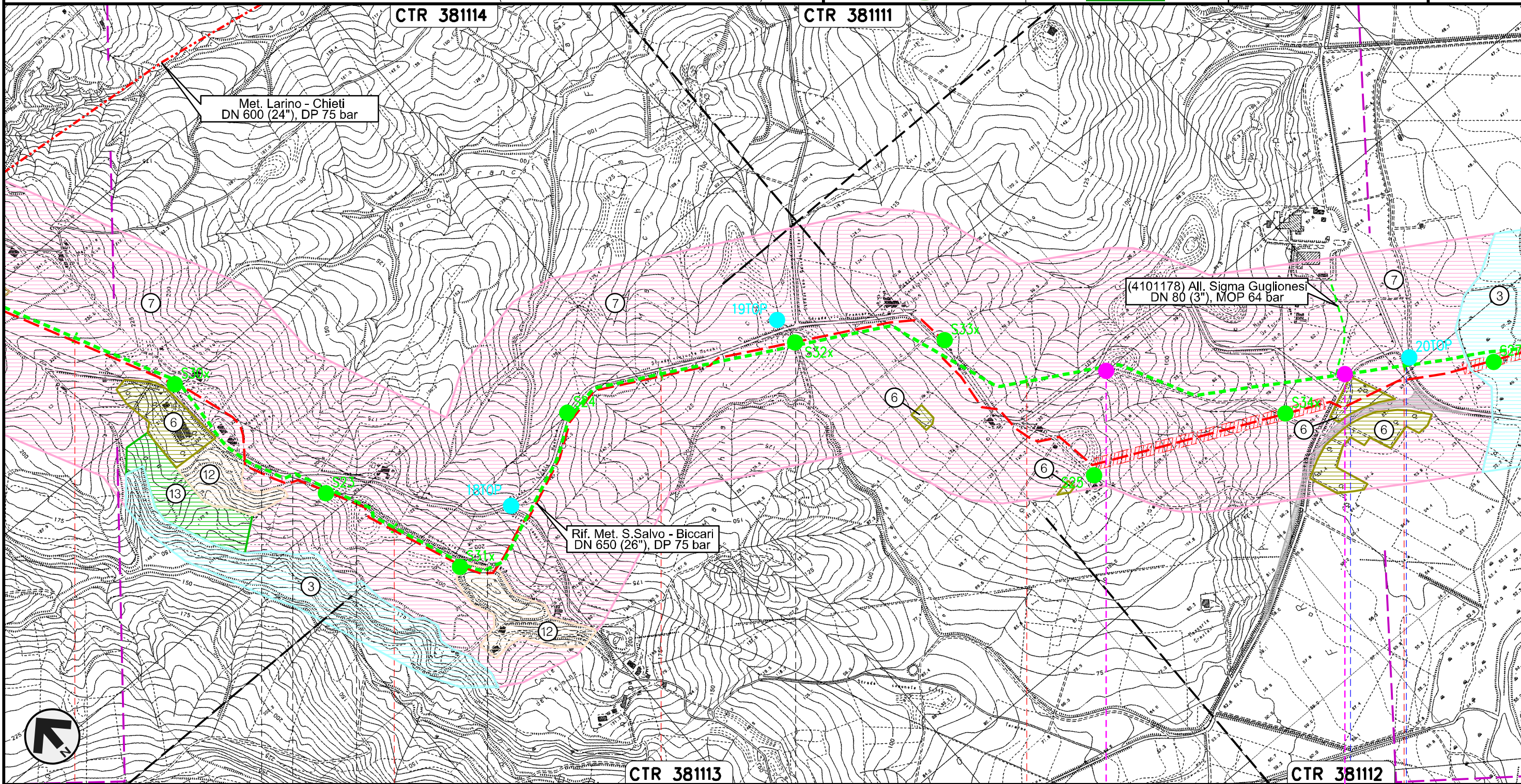
S.P. n.168 S.P. n.168

METANODOTTO SAN SALVO - BICCARI  
DN 500 (20"), MOP 64 bar

Rimozione Condotta Esistente  
USO DEL SUOLO CON UBICAZIONE SONDAGGI (ai sensi del DPR n. 120 /2017)

01	21.12.18	EMISSIONE PER INTEGRAZIONE SIA	MARCHETTI	PANARONI	CAPRIOTTI
00	30.11.17	EMISSIONE	DEL VECCHIO	PANARONI	CAPRIOTTI
INDICE	DATA	R E V I S I O N I			
		ELABORATO	VERIFICATO	APPROVATO	
Dis.			PG-TPTR-305		
Comm.			NR /17076		

Foglio  
**8**  
di 25  
Scala  
1:10000



Il presente disegno e' di proprieta' aziendale - La Societa' tutelera' i propri diritti a termine di legge.

22	23	24	25	26
MONTECILFONE	PALATA	MONTECILFONE	CAMPOBASSO	GUGLIONESI

● S.P. n.150 ● S.P. n.80



S14rx

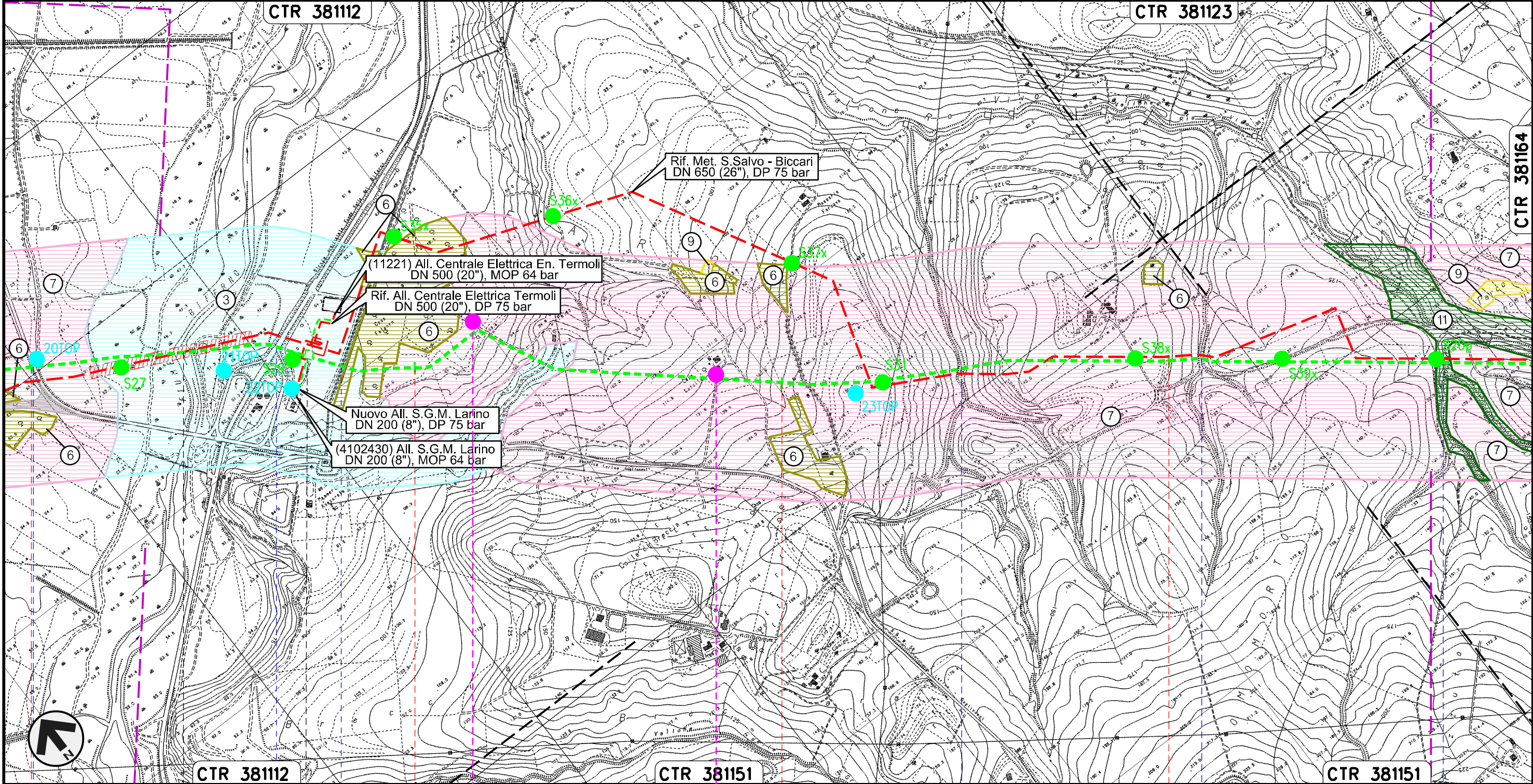
S8rp



METANODOTTO SAN SALVO - BICCARI  
DN 500 (20"), MOP 64 bar

Rimozione Condotta Esistente  
USO DEL SUOLO CON UBICAZIONE SONDAGGI (ai sensi del DPR n. 120 /2017)

01	21.12.18	EMISSIONE PER INTEGRAZIONE SIA	MARCHETTI	PANARONI	CAPRIOTTI	Foglio <b>9</b> di 25 Scala 1:10000
00	30.11.17	EMISSIONE	DEL VECCHIO	PANARONI	CAPRIOTTI	
INDICE	DATA	REVISIONI	ELABORATO	VERIFICATO	APPROVATO	
 			Dis. PG-TPTR-305			
			Comm. NR /17076			



Il presente disegno e' di proprieta' aziendale - La Societa' tutelera' i propri diritti a termine di legge.

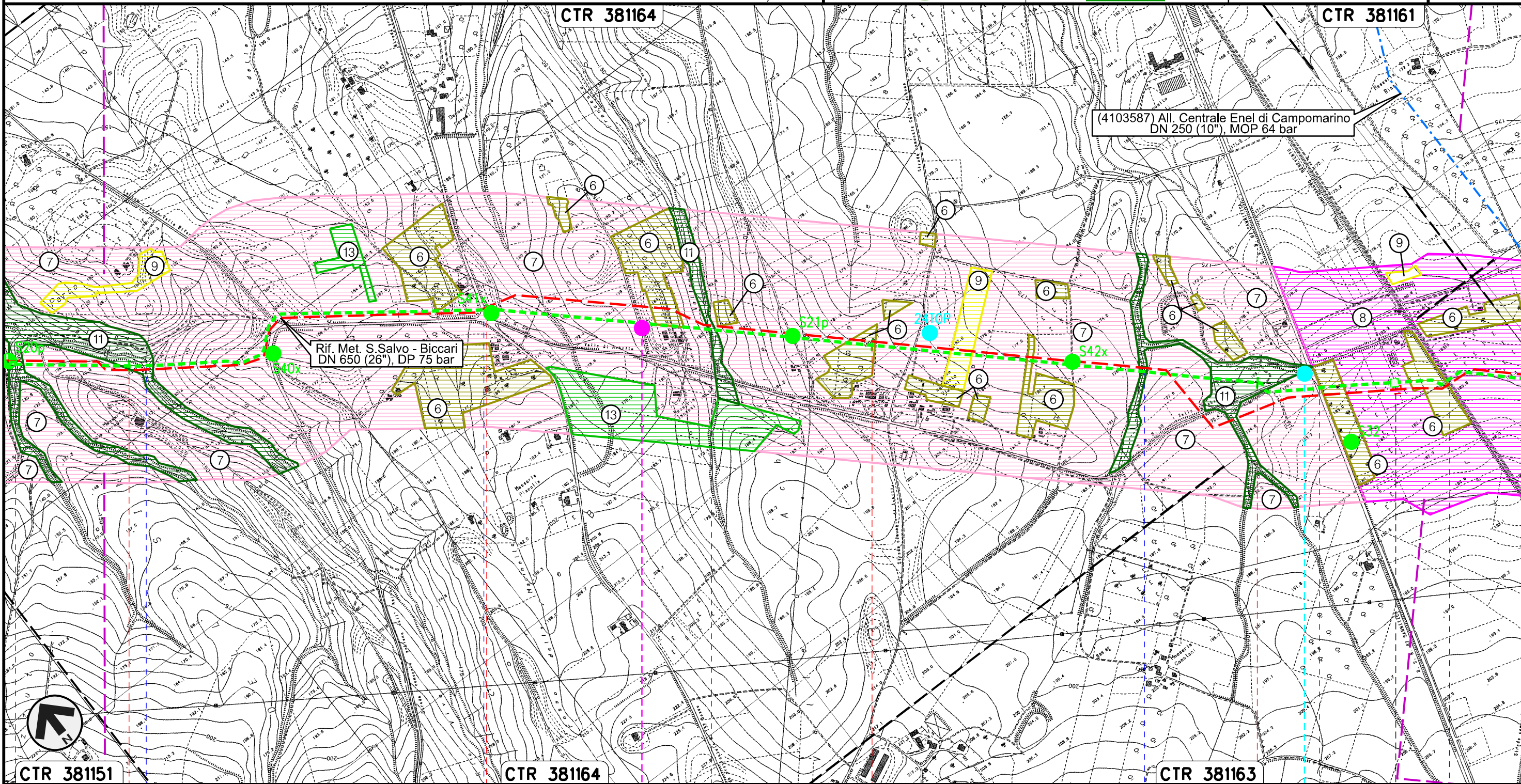
26	27	28	29
GUGLIONESI		LARINO	
		CAMPOBASSO	

S15rx S9rp

METANODOTTO SAN SALVO - BICCARI  
DN 500 (20"), MOP 64 bar

Rimozione Condotta Esistente  
USO DEL SUOLO CON UBICAZIONE SONDAGGI (ai sensi del DPR n. 120 /2017)

01	21.12.18	EMISSIONE PER INTEGRAZIONE SIA	MARCHETTI	PANARONI	CAPRIOTTI	Foglio <b>10</b> di 25	
00	30.11.17	EMISSIONE	DEL VECCHIO	PANARONI	CAPRIOTTI		
INDICE	DATA	R E V I S I O N I			ELABORATO	VERIFICATO	APPROVATO
Dis.			PG-TPTR-305			Scala 1:10000	
Comm.			NR /17076				



Il presente disegno e' di proprieta' aziendale - La Societa' tutelera' i propri diritti a termine di legge.

CTR 381151      30      31      CTR 381164      32      33      CTR 381163

LARINO  
CAMPOBASSO

Vallone Rio Vivo      S.P. n.137      Vallone Francesca      Fosso Pisciarelllo      S.S.n.87      Campobasso-Benevento      FS Termoli

S16rx

3rTOP

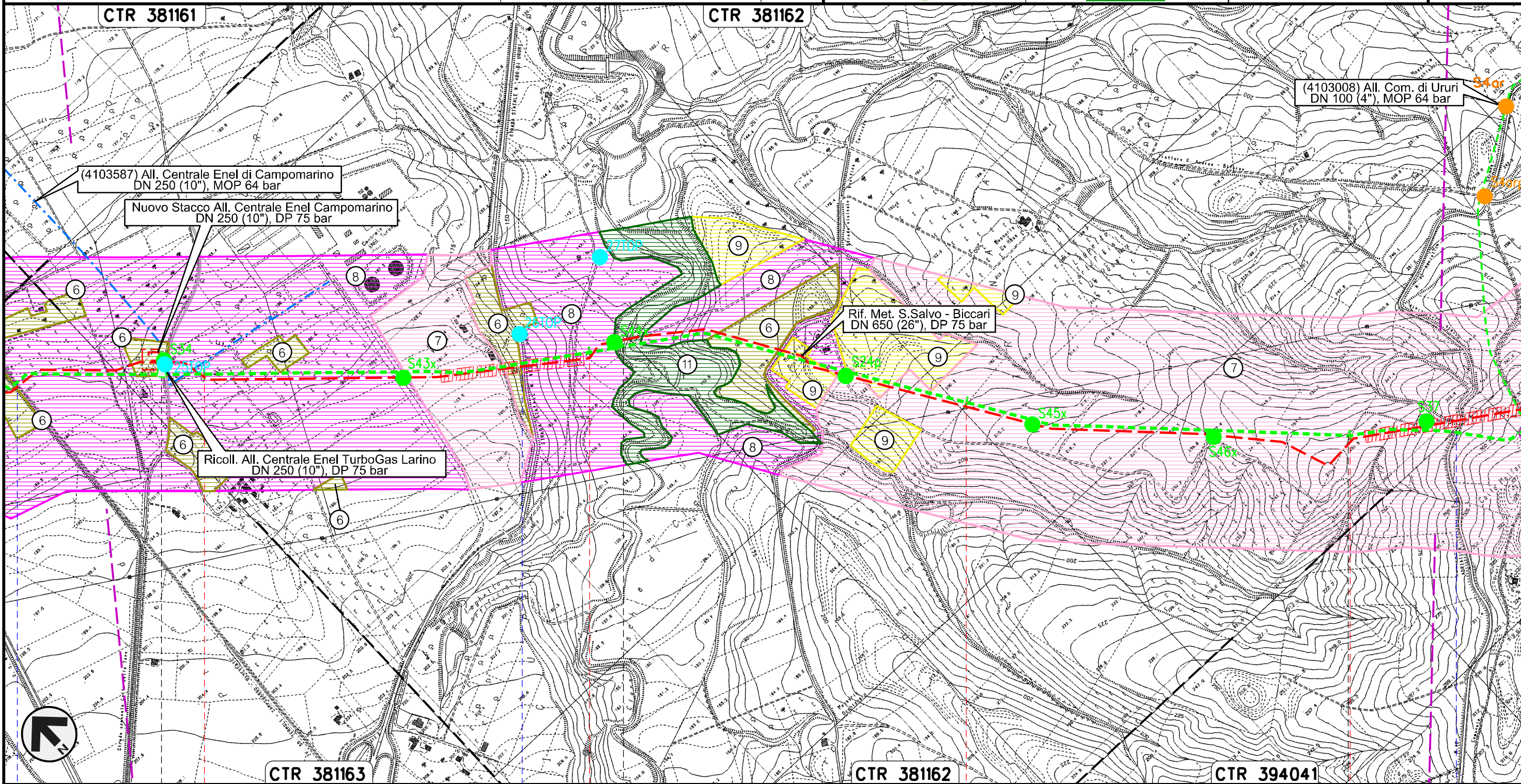
PIL n.45820/4.2  
km 33+419

METANODOTTO SAN SALVO - BICCARI  
DN 500 (20"), MOP 64 bar

Rimozione Condotta Esistente  
USO DEL SUOLO CON UBICAZIONE SONDAGGI (ai sensi del DPR n. 120 / 2017)

01	21.12.18	EMISSIONE PER INTEGRAZIONE SIA	MARCHETTI	PANARONI	CAPRIOTTI
00	30.11.17	EMISSIONE	DEL VECCHIO	PANARONI	CAPRIOTTI
INDICE	DATA	R E V I S I O N I			
		ELABORATO	VERIFICATO	APPROVATO	
Dis.			PG-TPTR-305		
Comm.			NR /17076		

Foglio  
**11**  
di 25  
Scala  
1:10000



Il presente disegno e' di proprieta' aziendale - La Societa' tutelera' i propri diritti a termine di legge.

34	35	36	37
LARINO	CAMPOBASSO	URURI	MONTORIO NEI FRENTANI
FS Termoli CB-BN	S.P. n.167	Torrente Cigno	S.P. n.40 Adriatica

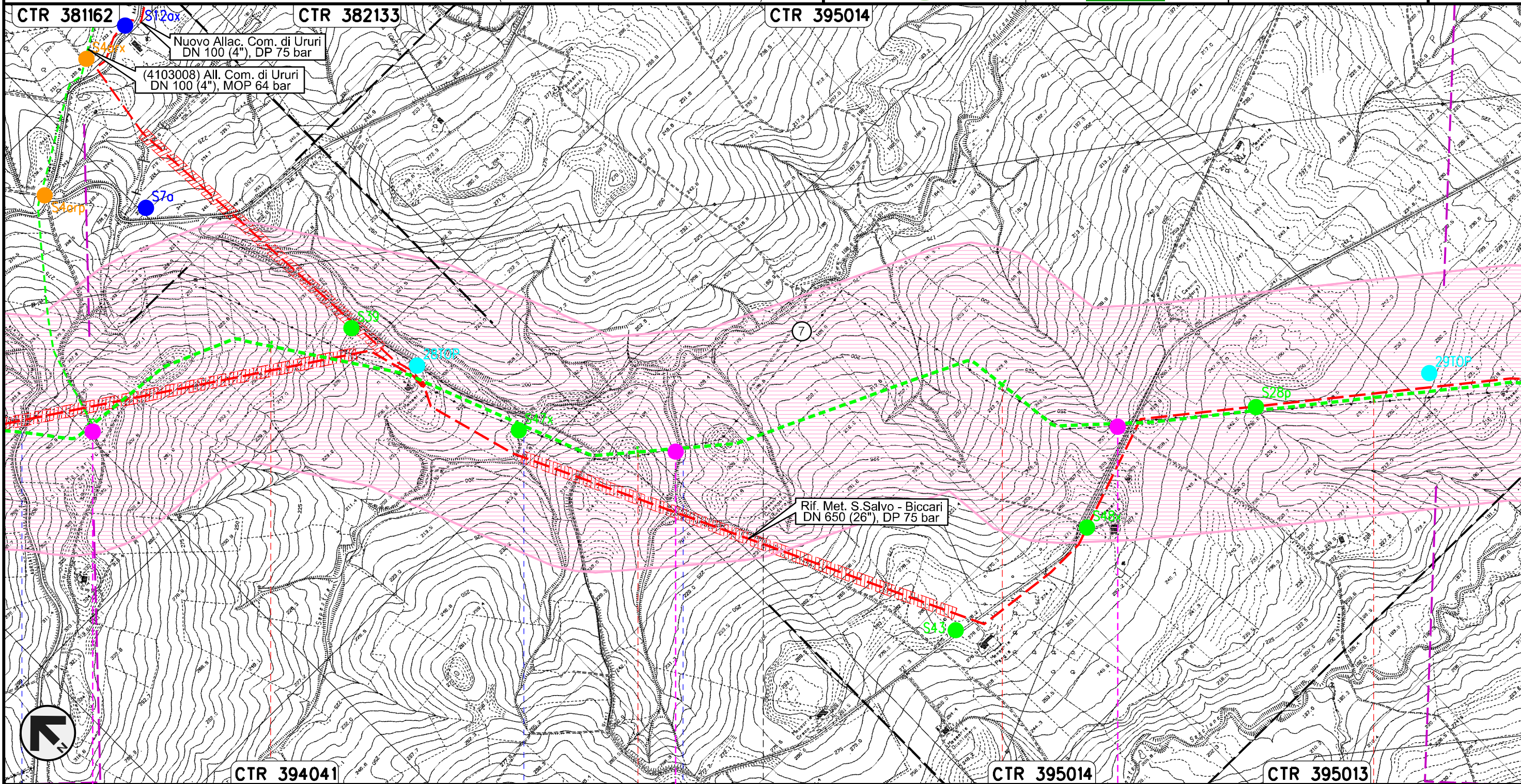
PIDI n. 45820/7  
km 33+925

METANODOTTO SAN SALVO - BICCARI  
DN 500 (20"), MOP 64 bar

Rimozione Condotta Esistente  
USO DEL SUOLO CON UBICAZIONE SONDAGGI (ai sensi del DPR n. 120 /2017)

01	21.12.18	EMISSIONE PER INTEGRAZIONE SIA	MARCHETTI	PANARONI	CAPRIOTTI
00	30.11.17	EMISSIONE	DEL VECCHIO	PANARONI	CAPRIOTTI
INDICE	DATA	R E V I S I O N I			ELABORATO
			VERIFICATO	APPROVATO	
			Dis.	PG-TPTR-305	
			Comm.	NR /17076	

Foglio  
12  
di 25  
Scala  
1:10000



Il presente disegno e' di proprieta' aziendale - La Societa' tutelera' i propri diritti a termine di legge.



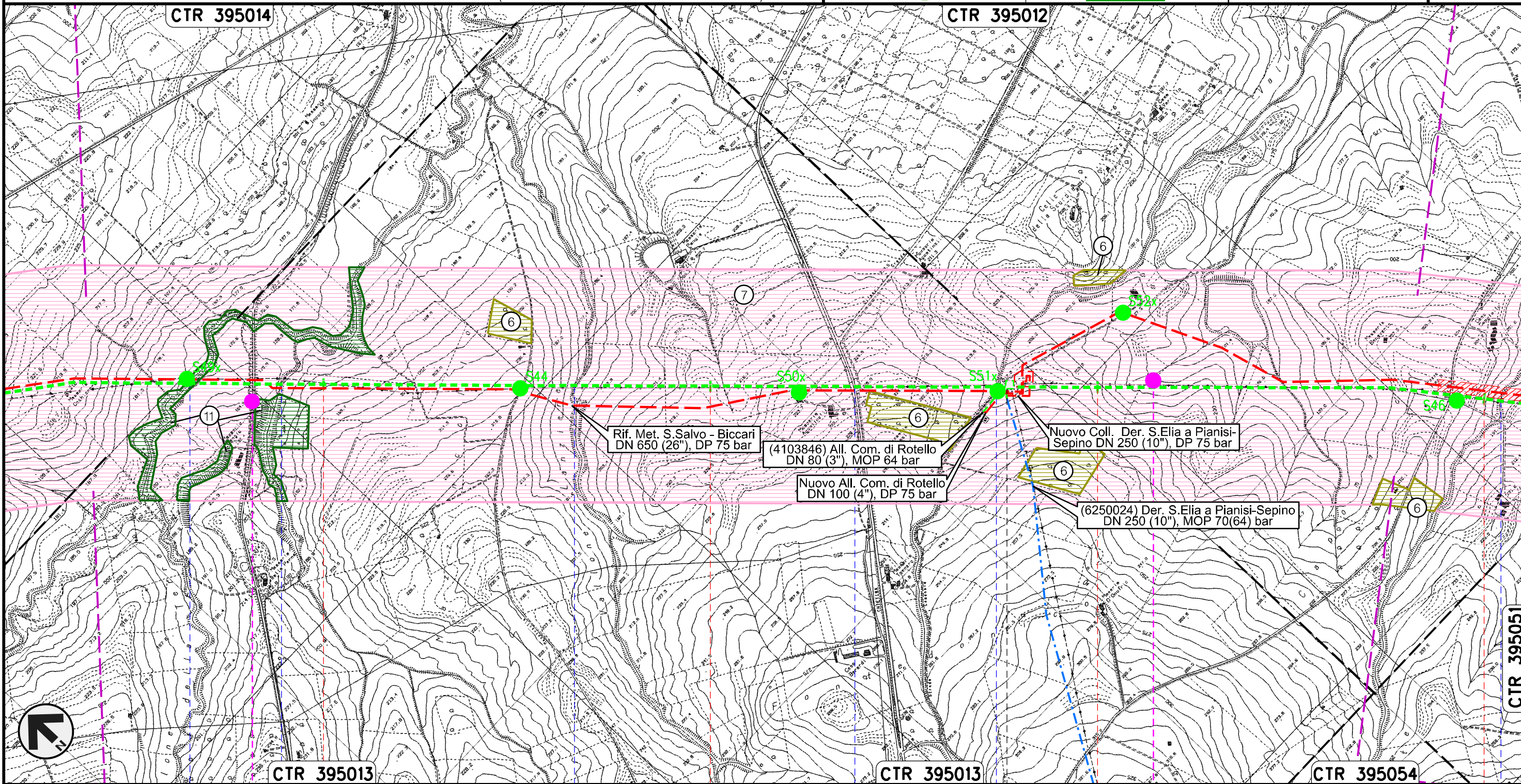
38	39	40	41
MONTORIO NEI FRENTANI		CAMPOBASSO	ROTELLO
S.P. n.40 Adriatica	Torrente Sapestra	Fosso	
S17rx	S10rp	S18rx	

METANODOTTO SAN SALVO - BICCARI  
DN 500 (20"), MOP 64 bar

Rimozione Condotta Esistente  
USO DEL SUOLO CON UBICAZIONE SONDAGGI (ai sensi del DPR n. 120 /2017)

01	21.12.18	EMISSIONE PER INTEGRAZIONE SIA	MARCHETTI	PANARONI	CAPRIOTTI
00	30.11.17	EMISSIONE	DEL VECCHIO	PANARONI	CAPRIOTTI
INDICE	DATA	R E V I S I O N I			
		ELABORATO	VERIFICATO	APPROVATO	
Dis.			PG-TPTR-305		
Comm.			NR /17076		

Foglio  
**13**  
di 25  
Scala  
1:10000



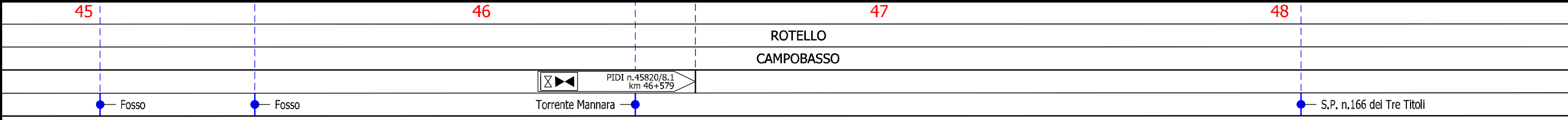
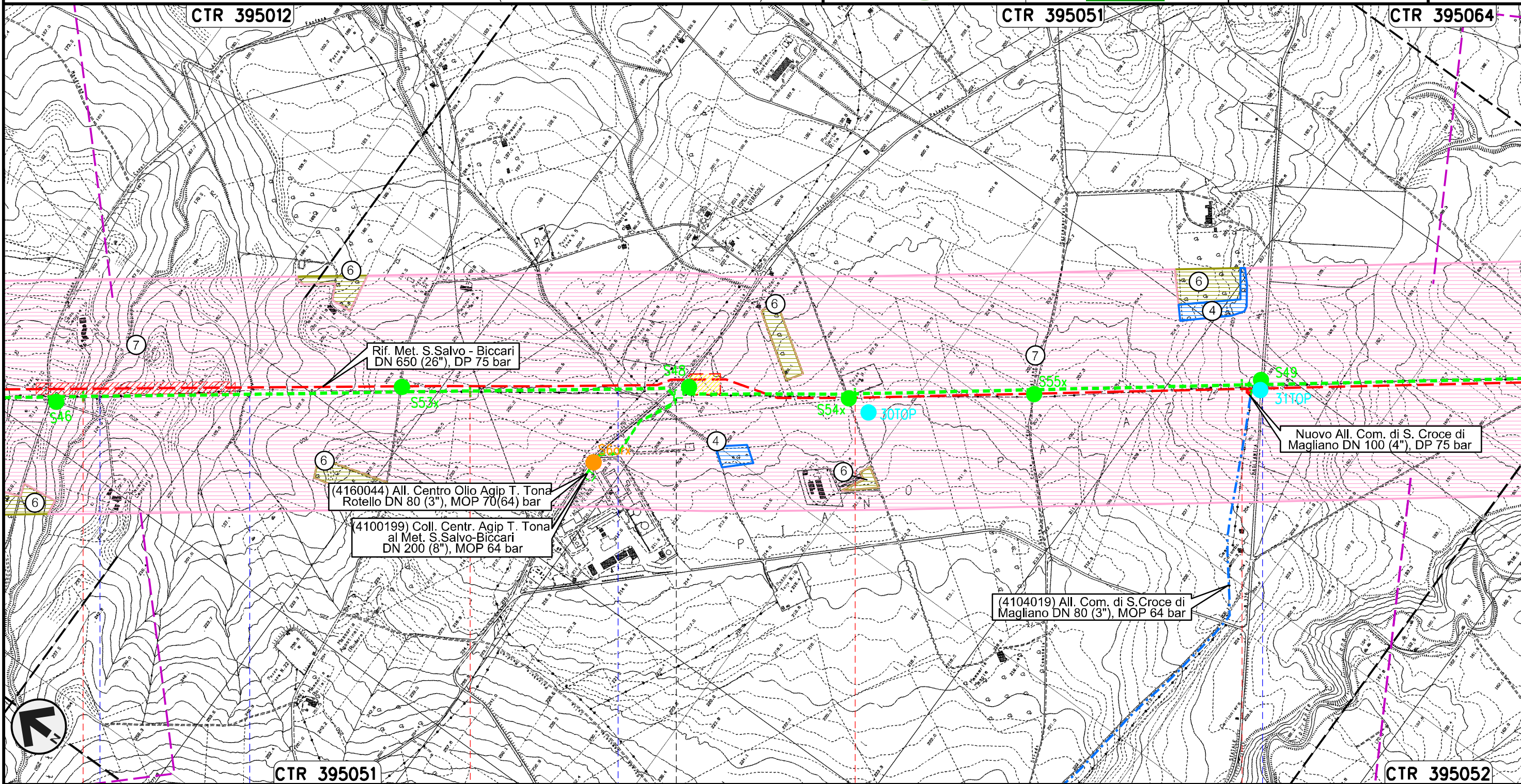
42		43		44		45	
TORTELLO				CAMPOBASSO			
Torrente Saccione		Fosso		Vallone Lanziere		S.P. n.78	
Fosso		Fosso		Fosso		Fosso	
4rTOP				S19rx			

METANODOTTO SAN SALVO - BICCARI  
DN 500 (20"), MOP 64 bar

Rimozione Condotta Esistente  
USO DEL SUOLO CON UBICAZIONE SONDAGGI (ai sensi del DPR n. 120 / 2017)

01	21.12.18	EMISSIONE PER INTEGRAZIONE SIA	MARCHETTI	PANARONI	CAPRIOTTI
00	30.11.17	EMISSIONE	DEL VECCHIO	PANARONI	CAPRIOTTI
INDICE	DATA	R E V I S I O N I			
		ELABORATO	VERIFICATO	APPROVATO	
			Dis.	PG-TPTR-305	
			Comm.	NR /17076	

Foglio  
**14**  
di 25  
Scala  
1:10000

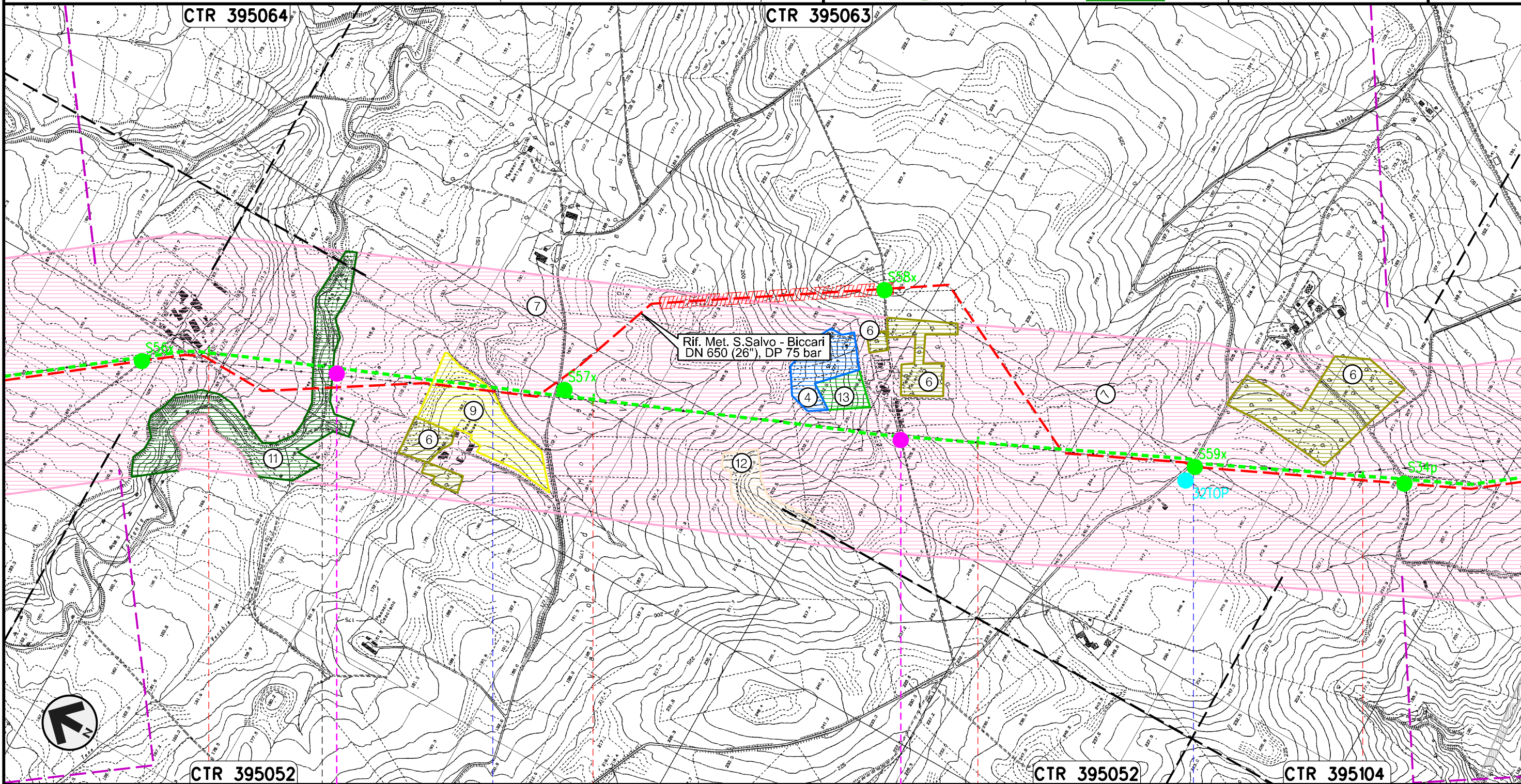


METANODOTTO SAN SALVO - BICCARI  
DN 500 (20"), MOP 64 bar

Rimozione Condotta Esistente  
USO DEL SUOLO CON UBICAZIONE SONDAGGI (ai sensi del DPR n. 120 /2017)

01	21.12.18	EMISSIONE PER INTEGRAZIONE SIA	MARCHETTI	PANARONI	CAPRIOTTI
00	30.11.17	EMISSIONE	DEL VECCHIO	PANARONI	CAPRIOTTI
INDICE	DATA	R E V I S I O N I			
		ELABORATO	VERIFICATO	APPROVATO	
Dis.			PG-TPTR-305		
Comm.			NR /17076		

Foglio  
**15**  
di 25  
Scala  
1:10000



Il presente disegno e' di proprieta' aziendale - La Societa' tutelera' i propri diritti a termine di legge.

49	50	51	52
ROTELLO	CAMPOBASSO		SANTA CROCE DI MAGLIANO
Torrente Tona	Vallone di Mosca	S.P. n.118	
S20rx	S11rp		

METANODOTTO SAN SALVO - BICCARI  
DN 500 (20"), MOP 64 bar

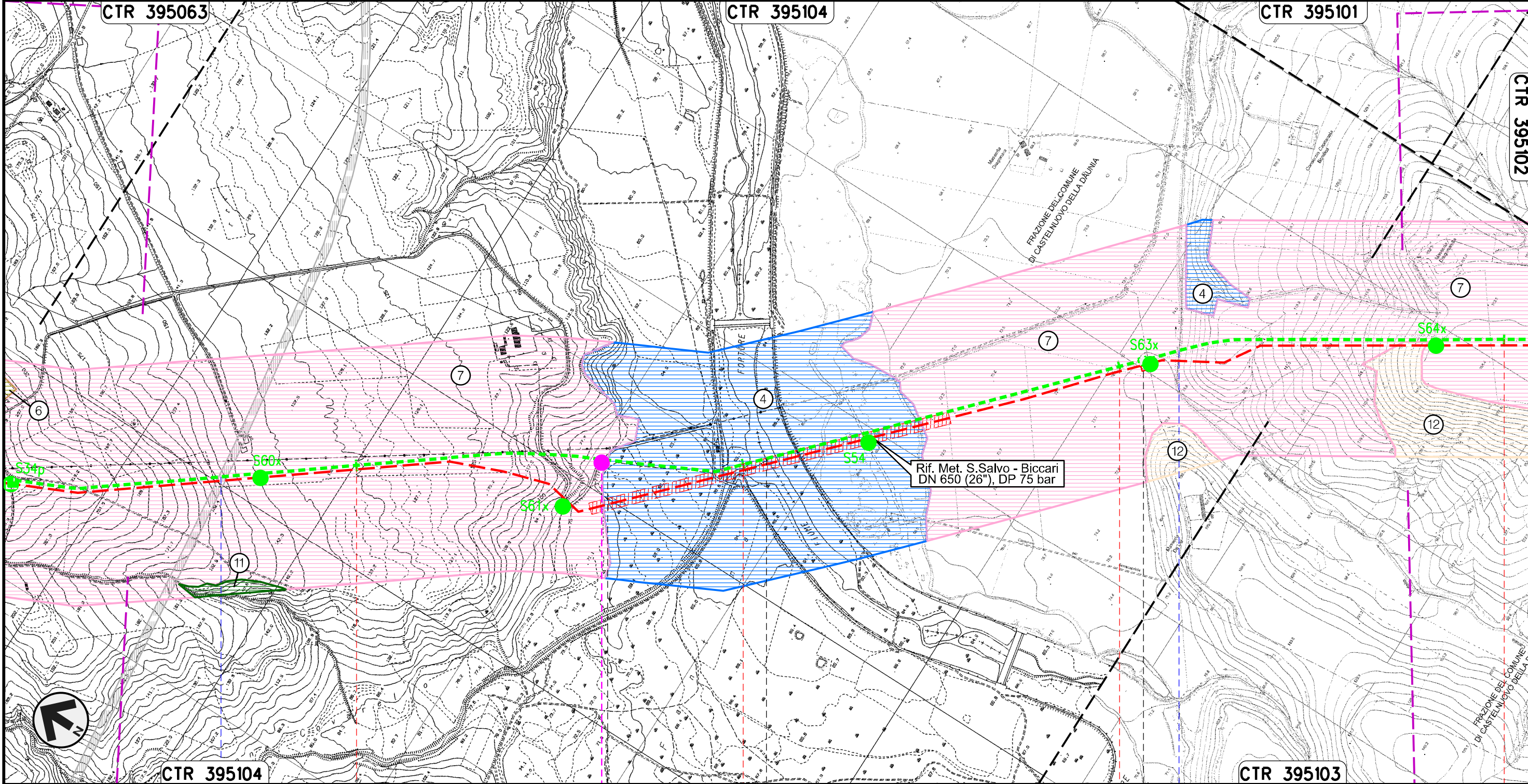
Rimozione Condotta Esistente  
USO DEL SUOLO CON UBICAZIONE SONDAGGI (ai sensi del DPR n. 120 / 2017)

01	21.12.18	EMISSIONE PER INTEGRAZIONE SIA	MARCHETTI	PANARONI	CAPRIOTTI
00	30.11.17	EMISSIONE	DEL VECCHIO	PANARONI	CAPRIOTTI
INDICE	DATA	R E V I S I O N I			
		ELABORATO	VERIFICATO	APPROVATO	

Foglio  
**16**  
di 25  
Scala  
1:10000



Dis. PG-TPTR-305  
Comm. NR /17076



Il presente disegno e' di proprieta' aziendale - La Societa' tutelera' i propri diritti a termine di legge.

53 54 55 56

SANTA CROCE DI MAGLIANO SAN GIULIANO DI PUGLIA CASTELNUOVO DELLA DAUNIA

CAMPOBASSO FOGGIA

● S.S. in Programma ● Fiume Fortore ● Canale della Botte

PTL n.45820/9  
km 55+089

S21rx

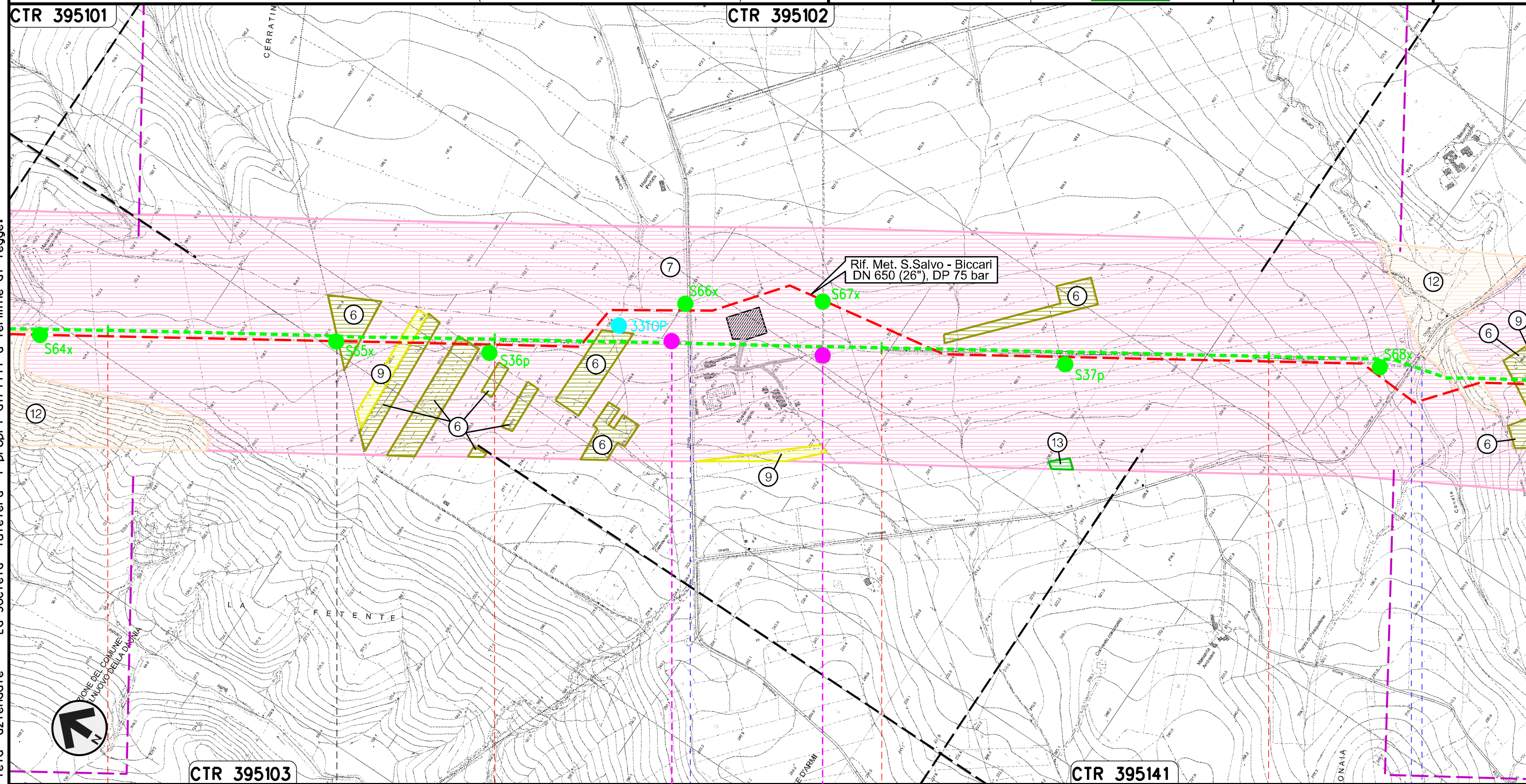


METANODOTTO SAN SALVO - BICCARI  
DN 500 (20"), MOP 64 bar

Rimozione Condotta Esistente  
USO DEL SUOLO UBICAZIONE SONDAGGI (ai sensi del DPR n. 120 /2017)

01	21.12.18	EMISSIONE PER INTEGRAZIONE SIA	MARCHETTI	PANARONI	CAPRIOTTI
00	30.11.17	EMISSIONE	DEL VECCHIO	PANARONI	CAPRIOTTI
INDICE	DATA	R E V I S I O N I			
			ELABORATO	VERIFICATO	APPROVATO
			Dis. PG-TPTR-305		
			Comm. NR /17076		

Foglio  
**17**  
di 25  
Scala  
1:10000



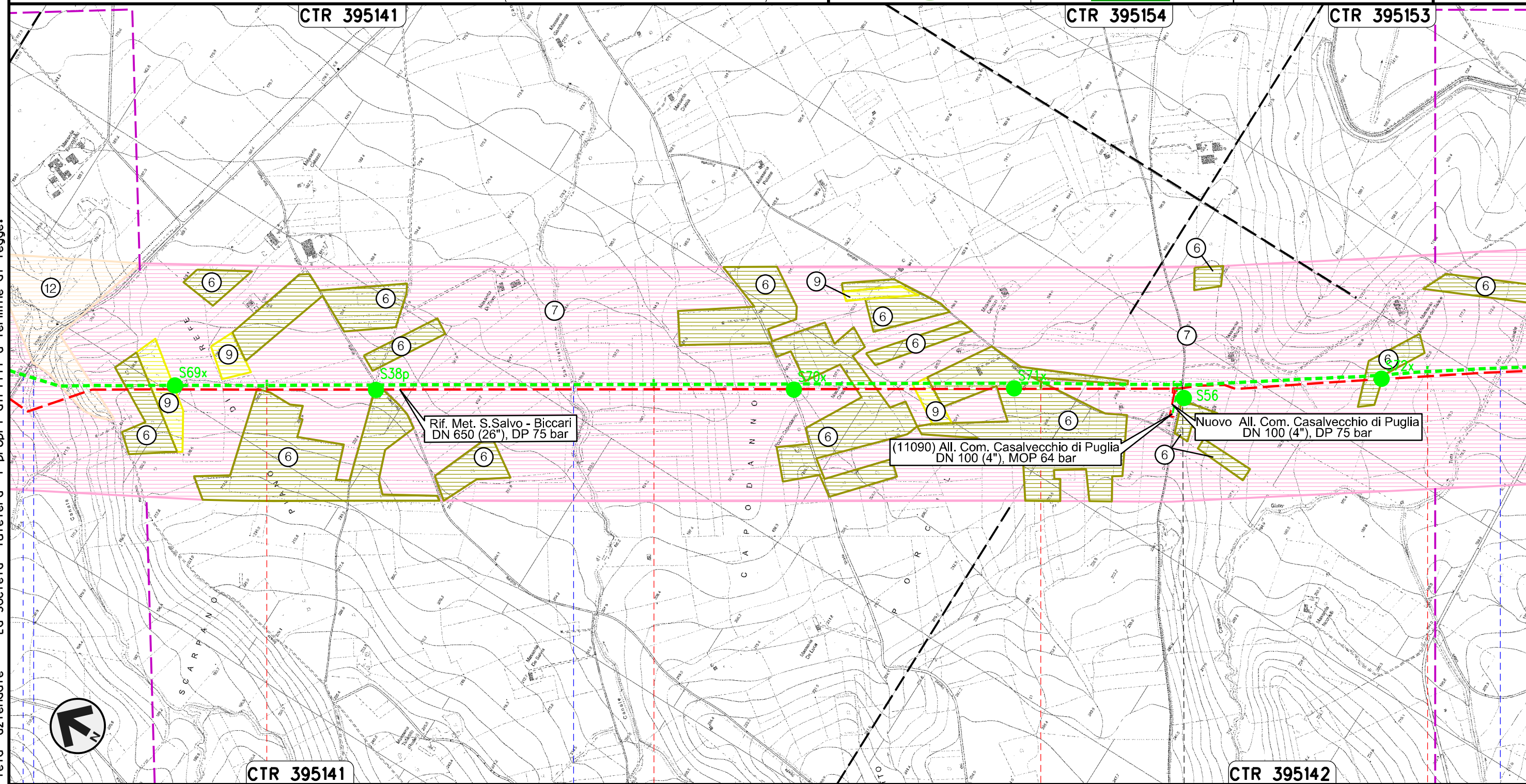
56	57	58	59
CASTELNUOVO DELLA DAUNIA		CASALVECCHIO DI PUGLIA	
FOGGIA			
		S.P. n.11	S.P. n.8 - Canale Finocchito
	S12rp	S22rx	

METANODOTTO SAN SALVO - BICCARI  
DN 500 (20"), MOP 64 bar

Rimozione Condotta Esistente  
USO DEL SUOLO CON UBICAZIONE SONDAGGI (ai sensi del DPR n. 120 /2017)

01	21.12.18	EMISSIONE PER INTEGRAZIONE SIA	MARCHETTI	PANARONI	CAPRIOTTI
00	30.11.17	EMISSIONE	DEL VECCHIO	PANARONI	CAPRIOTTI
INDICE	DATA	R E V I S I O N I			
		ELABORATO	VERIFICATO	APPROVATO	
Dis.			PG-TPTR-305		
Comm.			NR /17076		

Foglio  
**18**  
di 25  
Scala  
1:10000



60	61	62	63
CASAVECCHIO DI PUGLIA		CASTELNUOVO DELLA DAUNIA	
FOGGIA			
Canale Finocchito S.P. n.8	Canale San Pietro		Canale Giulio Toro

METANODOTTO SAN SALVO - BICCARI  
DN 500 (20"), MOP 64 bar

Rimozione Condotta Esistente  
USO DEL SUOLO CON UBICAZIONE SONDAGGI (ai sensi del DPR n. 120 /2017)

01	21.12.18	EMISSIONE PER INTEGRAZIONE SIA	MARCHETTI	PANARONI	CAPRIOTTI
00	30.11.17	EMISSIONE	DEL VECCHIO	PANARONI	CAPRIOTTI
INDICE	DATA	R E V I S I O N I			ELABORATO
			VERIFICATO	APPROVATO	

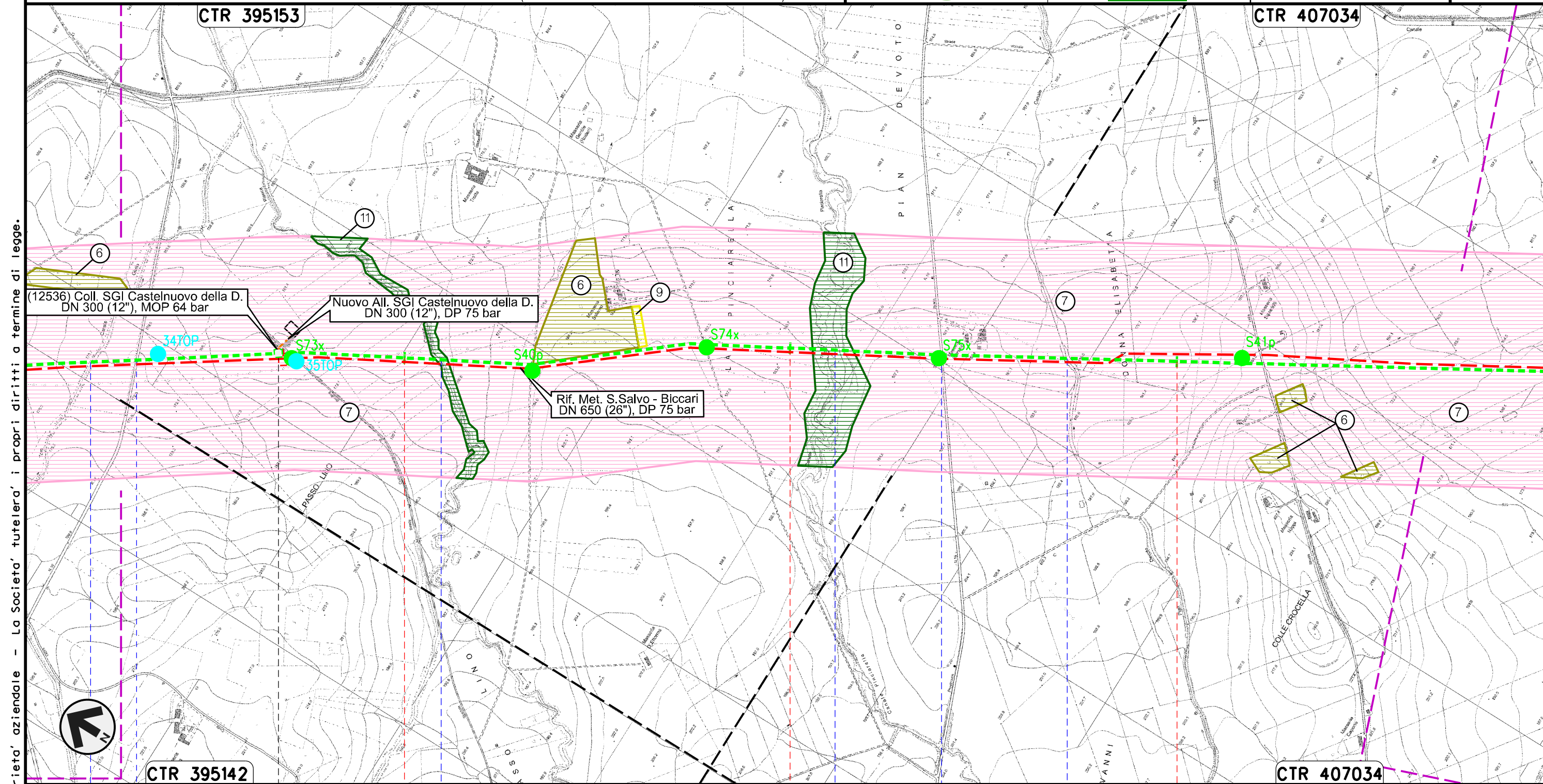
Foglio  
**19**  
di 25  
Scala  
1:10000



Dis. PG-TPTR-305  
Comm. NR /17076

CTR 395153

CTR 407034



Il presente disegno e' di proprieta' aziendale - La Societa' tutelera' i propri diritti a termine di legge.



CTR 395142

CTR 407034

64 65 66

CASTELNUOVO DELLA DAUNIA  
FOGGIA

PIDI n.45820/10  
km 63+670

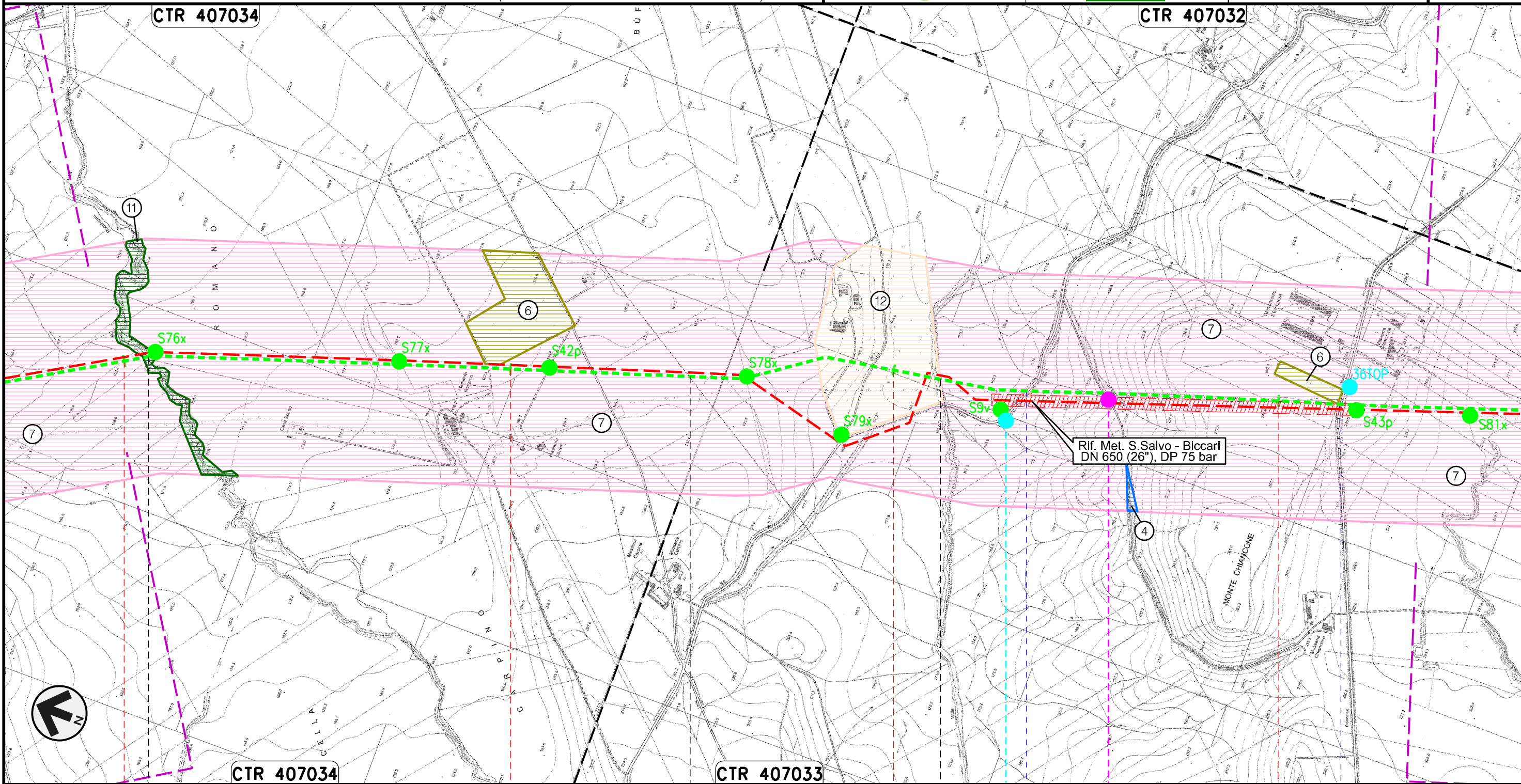
Canale Giulio Toro S.P. n.10 Canale della Risecca Canale Pinciarella S.P. n. 16 Canale Plan Devoto

METANODOTTO SAN SALVO - BICCARI  
DN 500 (20"), MOP 64 bar

Rimozione Condotta Esistente  
USO DEL SUOLO CON UBICAZIONE SONDAGGI (ai sensi del DPR n. 120 /2017)

01	21.12.18	EMISSIONE PER INTEGRAZIONE SIA	MARCHETTI	PANARONI	CAPRIOTTI
00	30.11.17	EMISSIONE	DEL VECCHIO	PANARONI	CAPRIOTTI
INDICE	DATA	R E V I S I O N I			
		ELABORATO	VERIFICATO	APPROVATO	
Dis.			PG-TPTR-305		
Comm.			NR /17076		

Foglio  
**20**  
di 25  
Scala  
1:10000



67	68	69	70
CASTELNUOVO DELLA DAUNIA	PIETRAMONTECORVINO	LUCERA FOGGIA	PIETRAMONTECORVINO
● Canale Rocchione		● Canale della Valle	● S.P. n.6
			● S.P. n.7
		5rTOP	S23rx

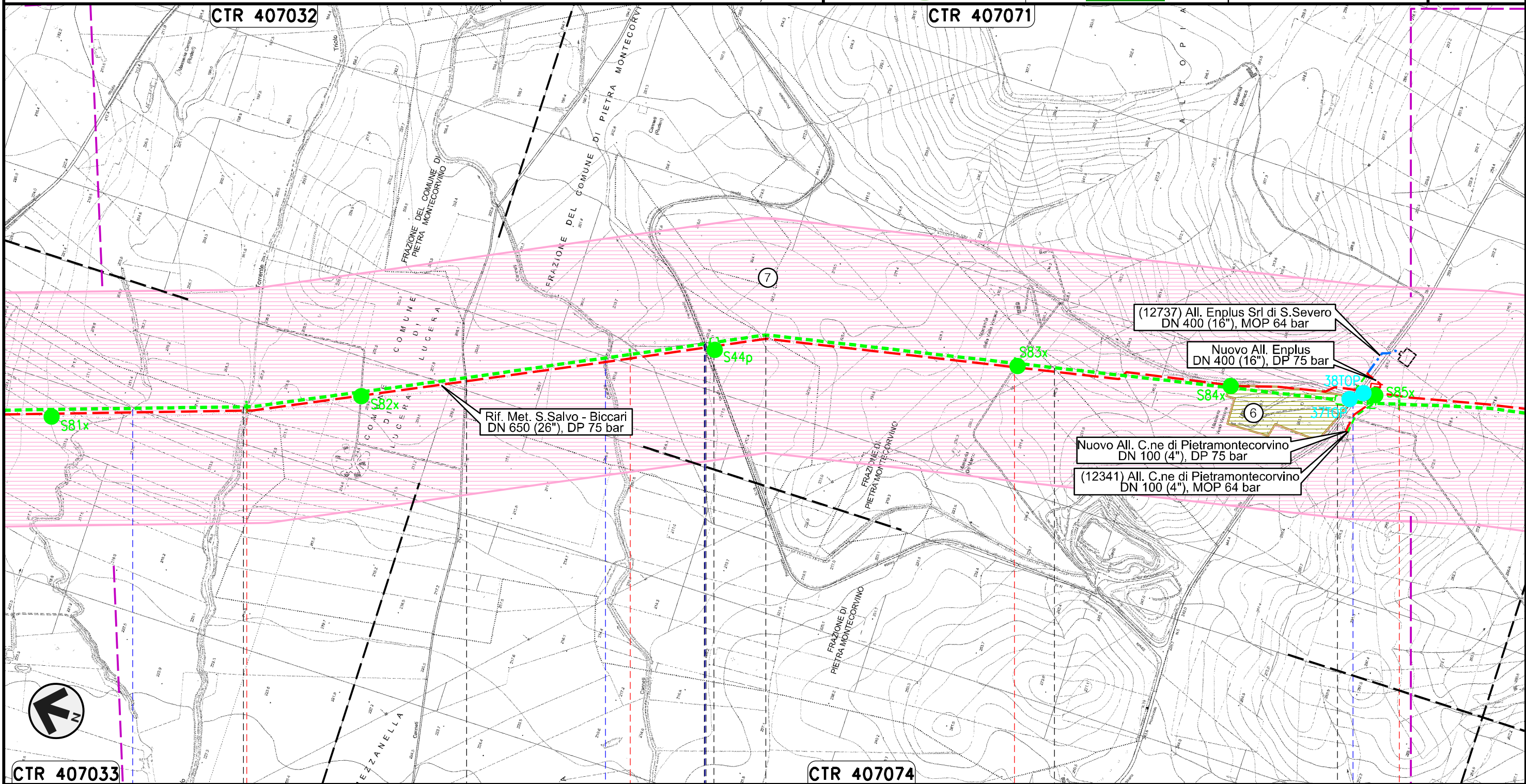
Il presente disegno e' di proprieta' aziendale - La Societa' tutelera' i propri diritti a termine di legge.

METANODOTTO SAN SALVO - BICCARI  
DN 500 (20"), MOP 64 bar

Rimozione Condotta Esistente  
USO DEL SUOLO CON UBICAZIONE SONDAGGI (ai sensi del DPR n. 120 /2017)

01	21.12.18	EMISSIONE PER INTEGRAZIONE SIA	MARCHETTI	PANARONI	CAPRIOTTI
00	30.11.17	EMISSIONE	DEL VECCHIO	PANARONI	CAPRIOTTI
INDICE	DATA	R E V I S I O N I			
		ELABORATO	VERIFICATO	APPROVATO	
Dis.			PG-TPTR-305		
Comm.			NR /17076		

Foglio  
**21**  
di 25  
Scala  
1:10000



Il presente disegno e' di proprieta' aziendale - La Societa' tutelera' i propri diritti a termine di legge.

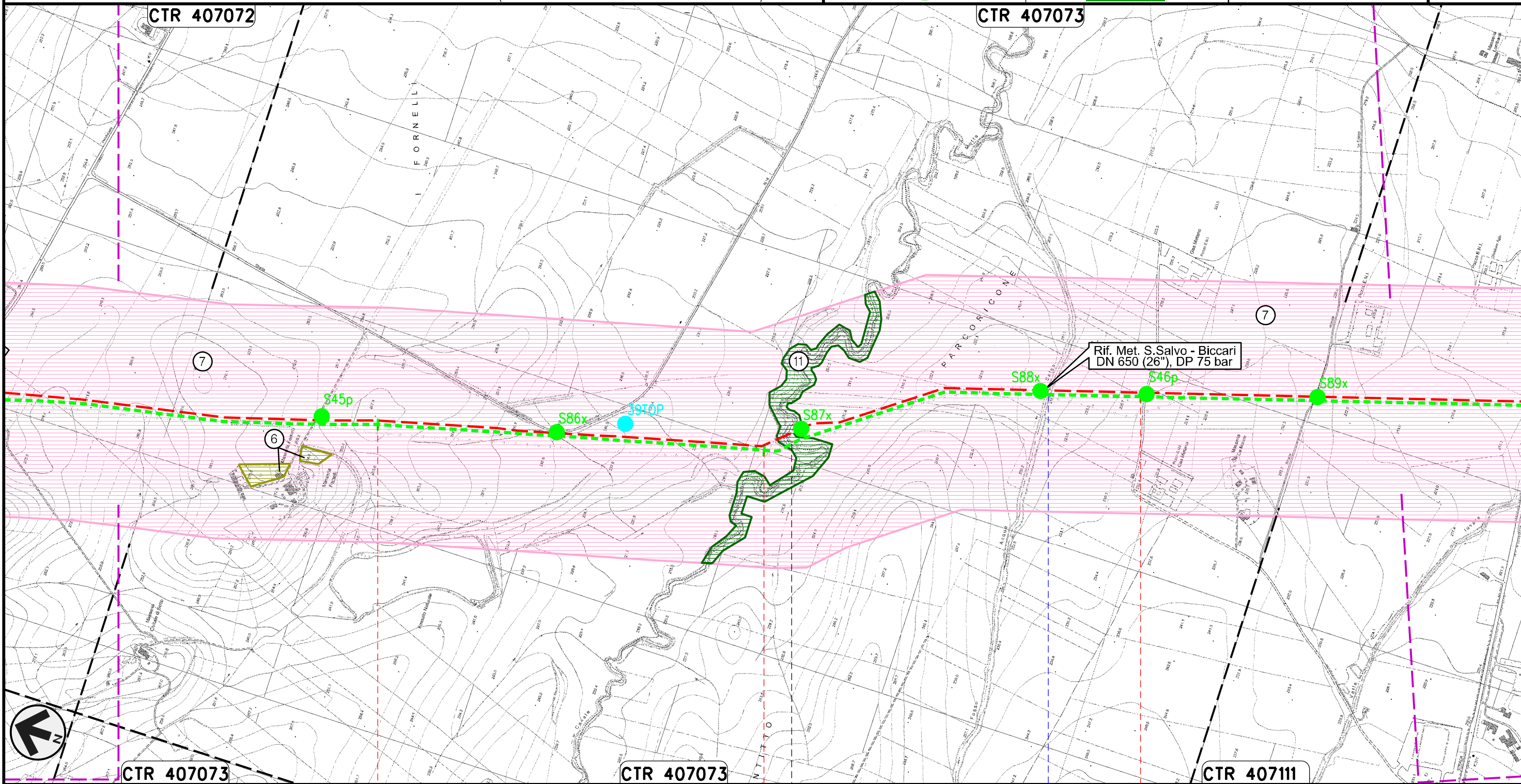
PIETRAMONTECORVINO	71	LUCERA	72	PIETRAMONTECORVINO	73	LUCERA	74	PIETRAMONTECORVINO
Torrente Triolo		Torrente Triolo II		Canale Canneti		S.P. n.18		S.P. n.5

METANODOTTO SAN SALVO - BICCARI  
DN 500 (20"), MOP 64 bar

Rimozione Condotta Esistente  
USO DEL SUOLO CON UBICAZIONE SONDAGGI (ai sensi del DPR n. 120 /2017)

01	21.12.18	EMISSIONE PER INTEGRAZIONE SIA	MARCHETTI	PANARONI	CAPRIOTTI
00	30.11.17	EMISSIONE	DEL VECCHIO	PANARONI	CAPRIOTTI
INDICE	DATA	R E V I S I O N I			ELABORATO
			VERIFICATO	APPROVATO	
			Dis.	PG-TPTR-305	
			Comm.	NR /17076	

Foglio  
**22**  
di 25  
Scala  
1:10000



Il presente disegno e' di proprieta' aziendale - La Societa' tutelera' i propri diritti a termine di legge.

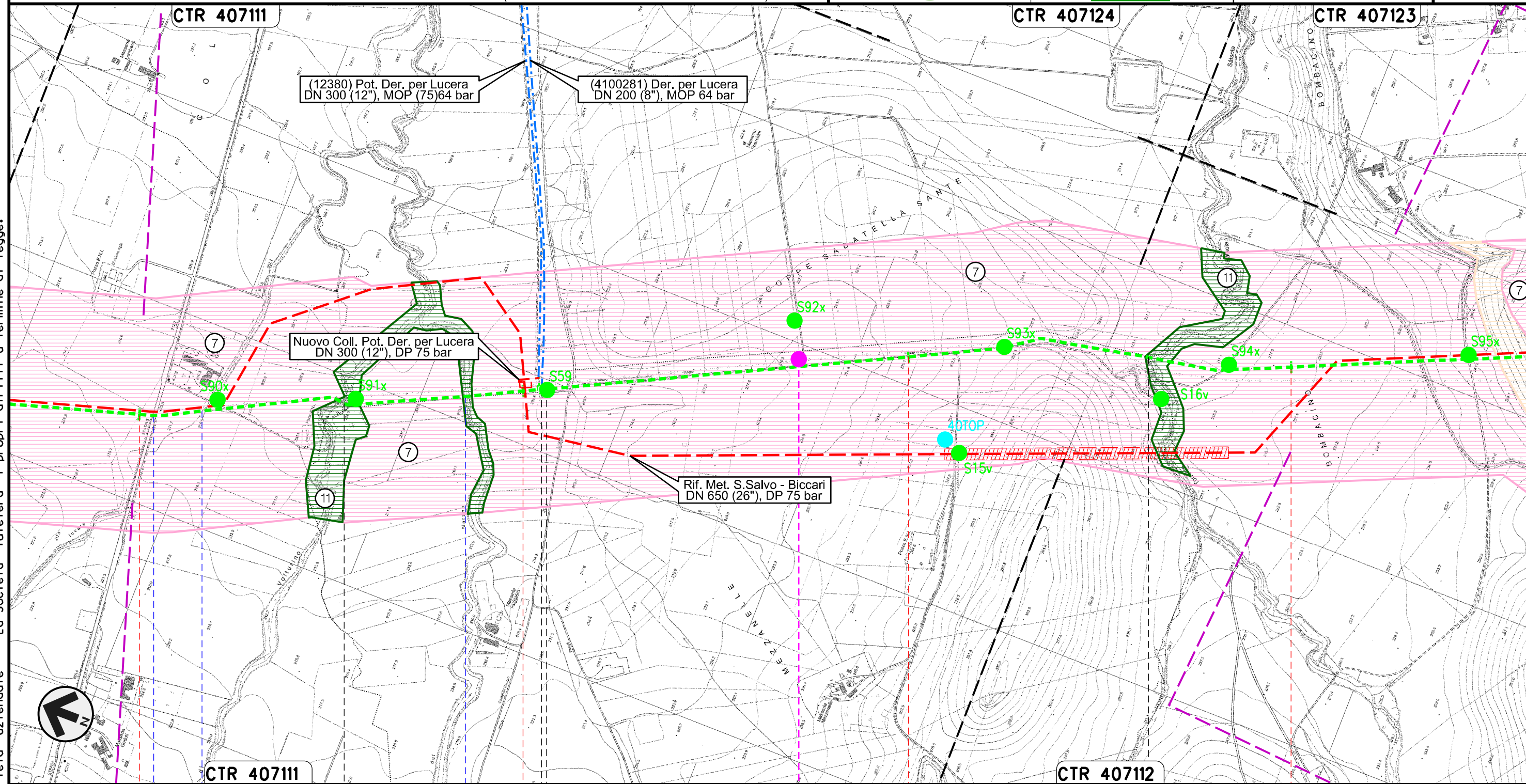
75	76	77
PIETRAMONTECORVINO	FOGGIA	VOLTURINO
	● Canale Motta Montecorvino	● Fosso Acqua Salsa

METANODOTTO SAN SALVO - BICCARI  
DN 500 (20"), MOP 64 bar

Rimozione Condotta Esistente  
USO DEL SUOLO CON UBICAZIONE SONDAGGI (ai sensi del DPR n. 120 /2017)

01	21.12.18	EMISSIONE PER INTEGRAZIONE SIA	MARCHETTI	PANARONI	CAPRIOTTI
00	30.11.17	EMISSIONE	DEL VECCHIO	PANARONI	CAPRIOTTI
INDICE	DATA	R E V I S I O N I			
		ELABORATO	VERIFICATO	APPROVATO	
Dis.			PG-TPTR-305		
Comm.			NR /17076		

Foglio  
**23**  
di 25  
Scala  
1:10000



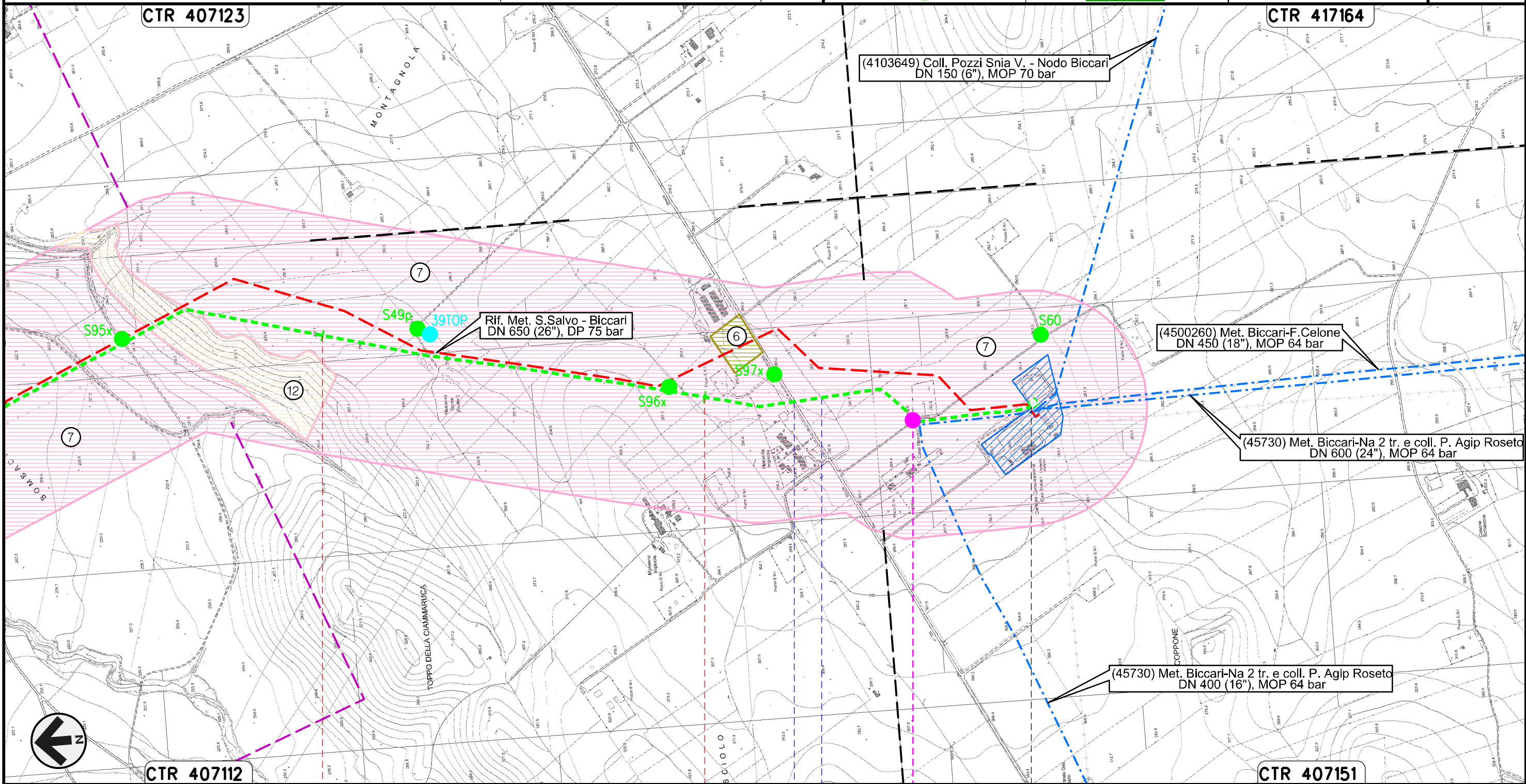
Il presente disegno e' di proprieta' aziendale - La Societa' tutelera' i propri diritti a termine di legge.

78	79	80	81
VOLTURINO	LUCERA	ALBERONA	BICCARI
		FOGGIA	
S.S. n. 17	Fosso	Canale Fara di Volturino	Canale del Marano
PIDI n.45820/12 km 78+977			Torrente Salsola
S24rx			

METANODOTTO SAN SALVO – BICCARI  
DN 500 (20"), MOP 64 bar

Rimozione Condotta Esistente  
USO DEL SUOLO CON UBICAZIONE SONDAGGI (ai sensi del DPR n. 120 /2017)

01	21.12.18	EMISSIONE PER INTEGRAZIONE SIA	MARCHETTI	PANARONI	CAPRIOTTI
00	30.11.17	EMISSIONE	DEL VECCHIO	PANARONI	CAPRIOTTI
INDICE	DATA	R E V I S I O N I			
		ELABORATO	VERIFICATO	APPROVATO	
Dis. PG-TPTR-305			Foglio 24 di 25		
Comm. NR /17076			Scala 1:10000		



Il presente disegno e' di proprieta' aziendale - La Societa' tutelera' i propri diritti a termine di legge.



Rimozione Condotta Esistente  
USO DEL SUOLO CON UBICAZIONE SONDAGGI (ai sensi del DPR n. 120 /2017)



Dis. PG-TPTR-305  
Comm. NR /17076

LEGENDA

SIMBOLOGIA CARTOGRAFICA

- |  |  |  |   |
|--|--|--|---|
|  | Metanodotti da porre fuori esercizio e rimuovere |  | Impianti di linea da porre fuori esercizio e rimuovere    |
|  | Metanodotti in progetto                          |  | Impianti di linea in progetto                             |
|  | Metanodotti in esercizio                         |  | Impianti di linea su rete in esercizio                    |
|  | Altre condotte di terzi                          |  | Gallerie, Tunnel, Mini-Microtunnel, Raise Boring e T.O.C. |
|  | Aree impianti stacco-terminale in progetto       |  | Nuova viabilita'  |
|  | Aree impianti stacco-terminale esistenti         |  | Viabilita' in programma                                   |
|  | Limite sovrapposizione fogli                     |  | Condotta S.G.I. (in progetto)                             |

SIMBOLOGIA MECCANICA

- Punto di intercettazione di linea (P.I.L.)
- Punto di intercettazione di derivazione importante (P.I.D.I.)
- Punto di intercettazione di derivazione semplice con stacco da P.I.L. (P.I.D.S.)
- Punto di intercettazione e derivazione semplice con stacco da Linea (P.I.D.S.)
- Punto di intercettazione con discaggio di allacciamento (P.I.D.A.)
- Punto predisposto per il discaggio di allacciamento (P.P.D.A.)
- Punto di sezionamento elettrico terminale (P.S.E.T.)
- Stazione predisposta per lancio e ricevimento PIG
- Impianto di riduzione/regolazione della pressione

SIMBOLOGIA TEMATICA

- Posizionamento planimetrico punto di sondaggio
- Snrx, Snrp** N. riferimento punto di sondaggio
- nrTOP campionamento topsoil
- Sn, Snv, Snp, Snx Posizionamento planimetrico punto di sondaggio relativo alla linea principale in progetto (rif. dis. PG-TPTR-104)
- Sna, Snap, Snax Posizionamento planimetrico punto di sondaggio relativo alle opere connesse in progetto (rif. dis. PG-TPTR-204)
- Snarx, Snarp Posizionamento planimetrico punto di sondaggio relativo alle opere connesse in rimozione (rif. dis. PG-TPTR-404)
- nTOP campionamento topsoil relativo alla linea principale in progetto (rif. dis. PG-TPTR-104)
- naTOP campionamento topsoil relativo alle opere connesse in progetto (rif. dis. PG-TPTR-204)

SIMBOLOGIA TEMATICA USO DEL SUOLO

- |  |  |  |   |
|--|--|--|---|
|  | 1 Aree estrattive  |  | 8 Superfici agricole utilizzate, sistemi colturali e particellari complessi |
|  | 2 Superfici Artificiali, aree industriali, commerciali e dei servizi pubblici e privati      |  | 9 Vigneti   |
|  | 3 Aree prevalentemente occupate da colture agrarie con presenza di spazi naturali importanti |  | 10 Zone residenziali a tessuto discontinuo e rado                           |
|  | 4 Territori boscati e ambienti semi-naturali boschi di latifoglie                            |  | 11 Fasce ripariali di vegetazione spontanea                                 |
|  | 5 Frutteti e frutti minori   |  | 12 Prati stabili, pascoli, pascoli cespugliati-alberati                     |
|  | 6 Oliveti  |  | 13 Impianti arborei artificiali   |
|  | 7 Superfici agricole utilizzate, seminativi in aree non irrigue                              |  |   |

Il presente disegno è di proprietà aziendale - La Società tutela i propri diritti a termine di legge.

Progressiva chilometrica	N.
Comuni	
Province	
Impianti	TIPO - N. - PROGR. km     TIPO - N. - ESISTENTE
Attraversamenti	TIPOLOGIA ATTRAVERSATA (SS n. **, corso d'acqua, ferrovia, ecc.)
N. riferimento punti di sondaggio	Snrx, Snrp