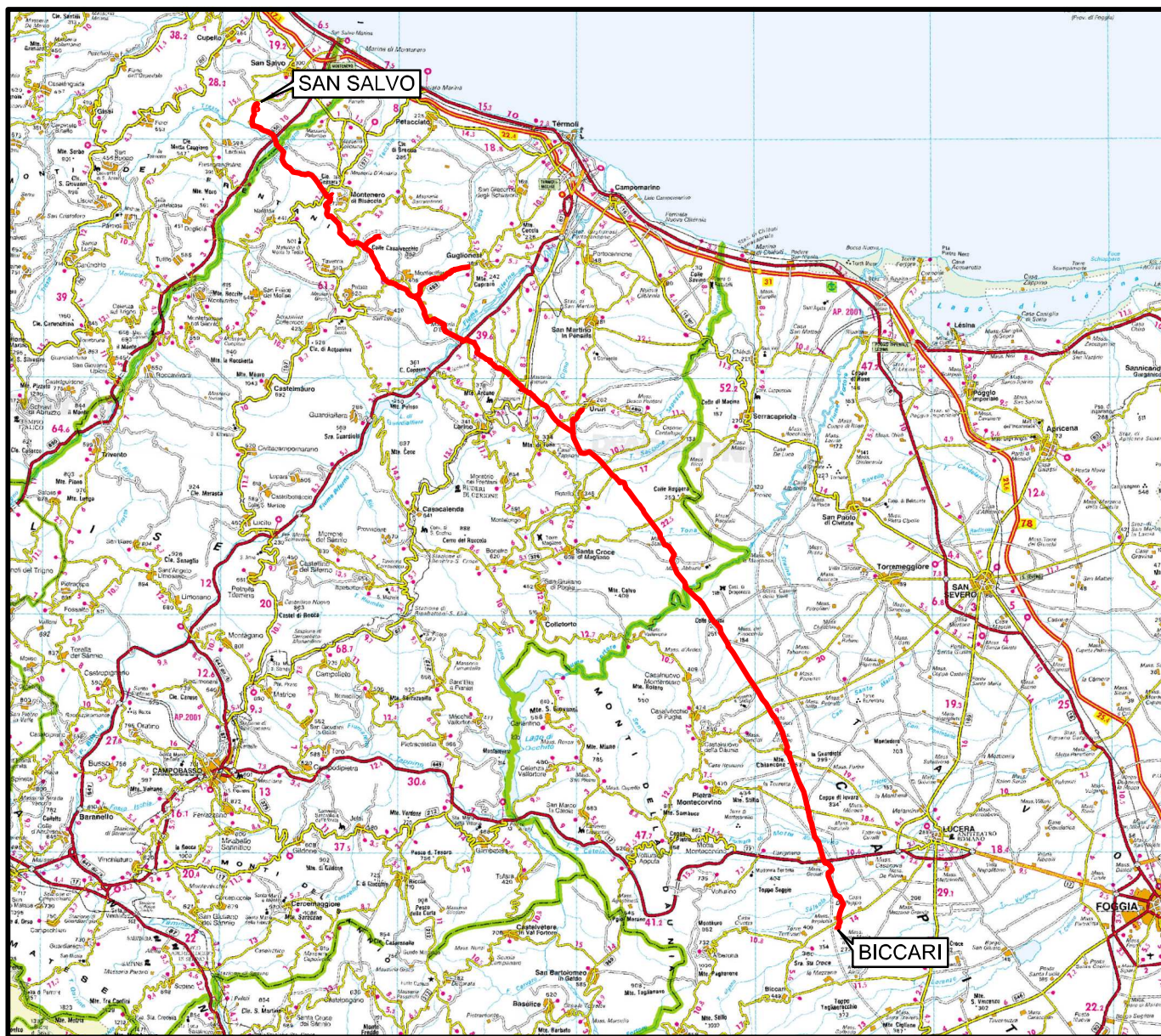


Il presente disegno e' di proprieta' aziendale - La Societa' tutelera' i propri diritti a termine di legge.



COROGRAFIA Scala 1:500.000

Paolo Zannier

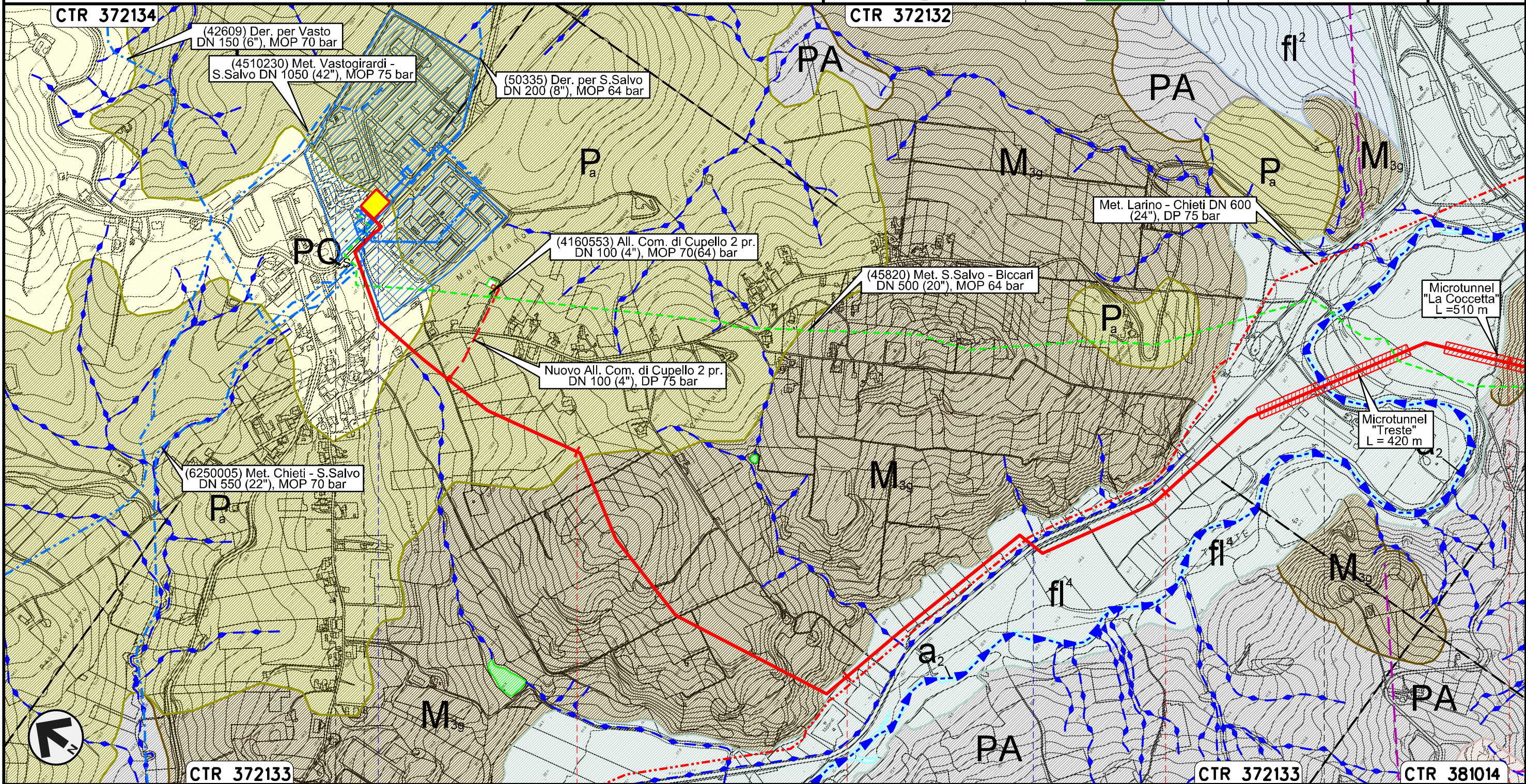


01	21.12.18	EMISSIONE PER INTEGRAZIONE SIA	MARCHETTI	STROPPA	CAPRIOTTI
00	30.11.17	EMISSIONE	PATRIZI	STROPPA	CAPRIOTTI
INDICE	DATA	R E V I S I O N I			
 			Dis. PG-CGD-140		
			Fg. 1 di 26		
Rif. METANODOTTO SAN SALVO - BICCARI DN 650 (26"), DP 75 bar			Comm. NR /17076		
			INDICE	00	01
GEOLOGIA, GEOMORFOLOGIA			Scala 1:10000		
			Sostituisce il		

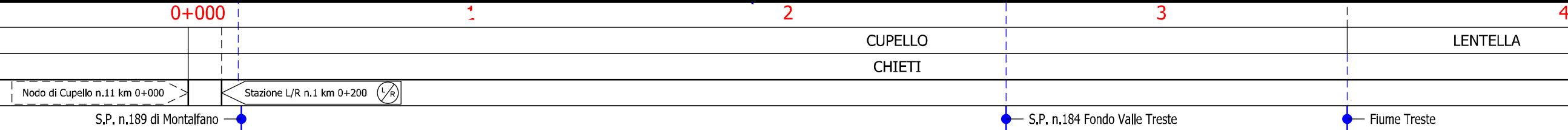
Rifacimento METANODOTTO SAN SALVO - BICCARI
DN 650 (26"), DP 75 bar

GEOLOGIA, GEOMORFOLOGIA

01	21.12.18	EMISSIONE PER INTEGRAZIONE SIA	MARCHETTI	STROPPA	CAPRIOTTI	Foglio 2 di 26	
00	30.11.17	EMISSIONE	PATRIZI	STROPPA	CAPRIOTTI		
INDICE	DATA	R E V I S I O N I			ELABORATO	VERIFICATO	APPROVATO
						Dis. PG-CGD-140	
						Comm. NR /17076	Scala 1:10000



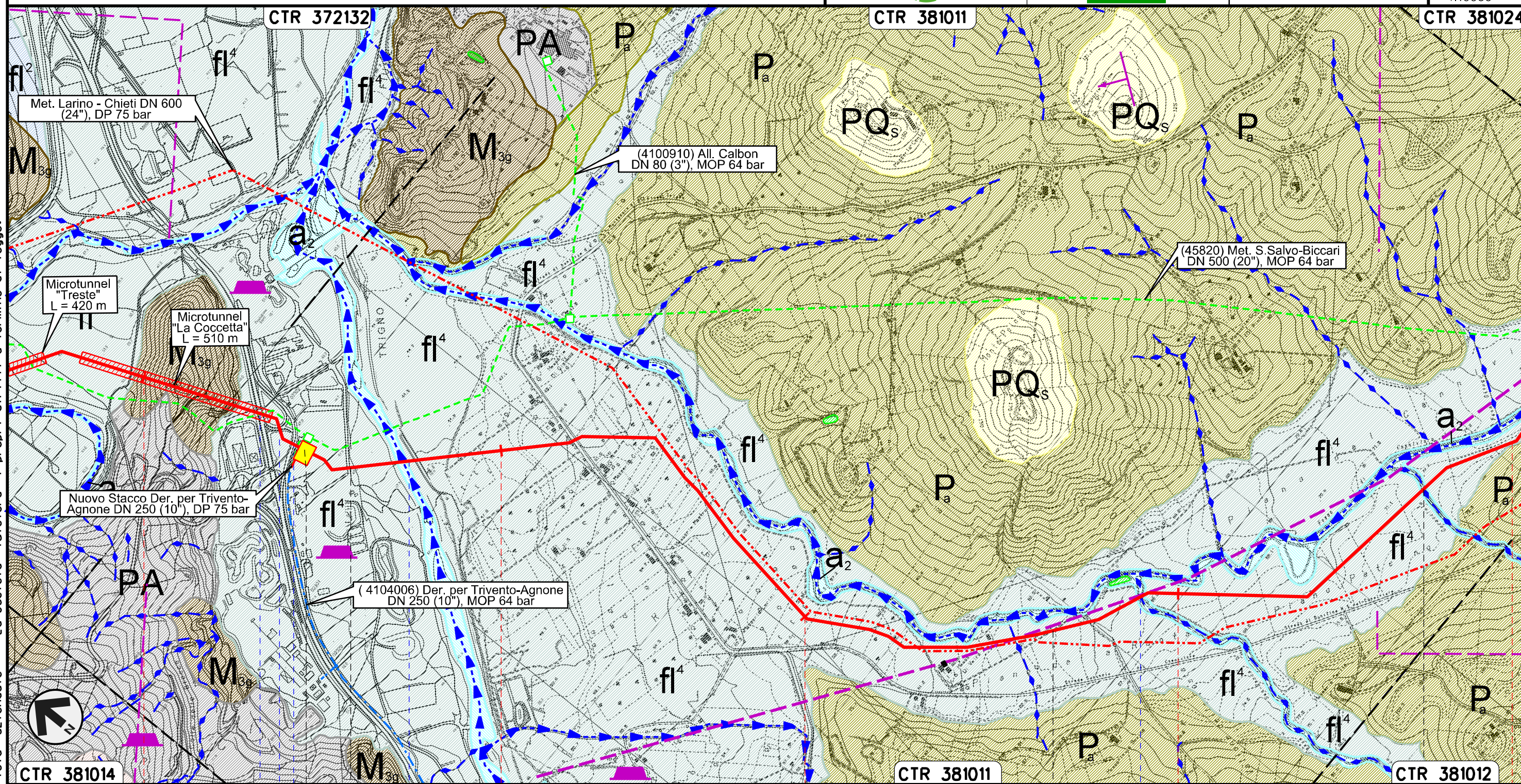
Il presente disegno e' di proprieta' aziendale - La Societa' tutelera' i propri diritti a termine di legge.



Rifacimento METANODOTTO SAN SALVO - BICCARI
DN 650 (26"), DP 75 bar

01	21.12.18	EMISSIONE PER INTEGRAZIONE SIA	MARCHETTI	STROPPA	CAPRIOTTI	Foglio 3 di 26 Scala 1:10000
00	30.11.17	EMISSIONE	PATRIZI	STROPPA	CAPRIOTTI	
INDICE	DATA	R E V I S I O N I	ELABORATO	VERIFICATO	APPROVATO	
			Dis. PG-CGD-140			
			Comm. NR /17076			

GEOLOGIA, GEOMORFOLOGIA



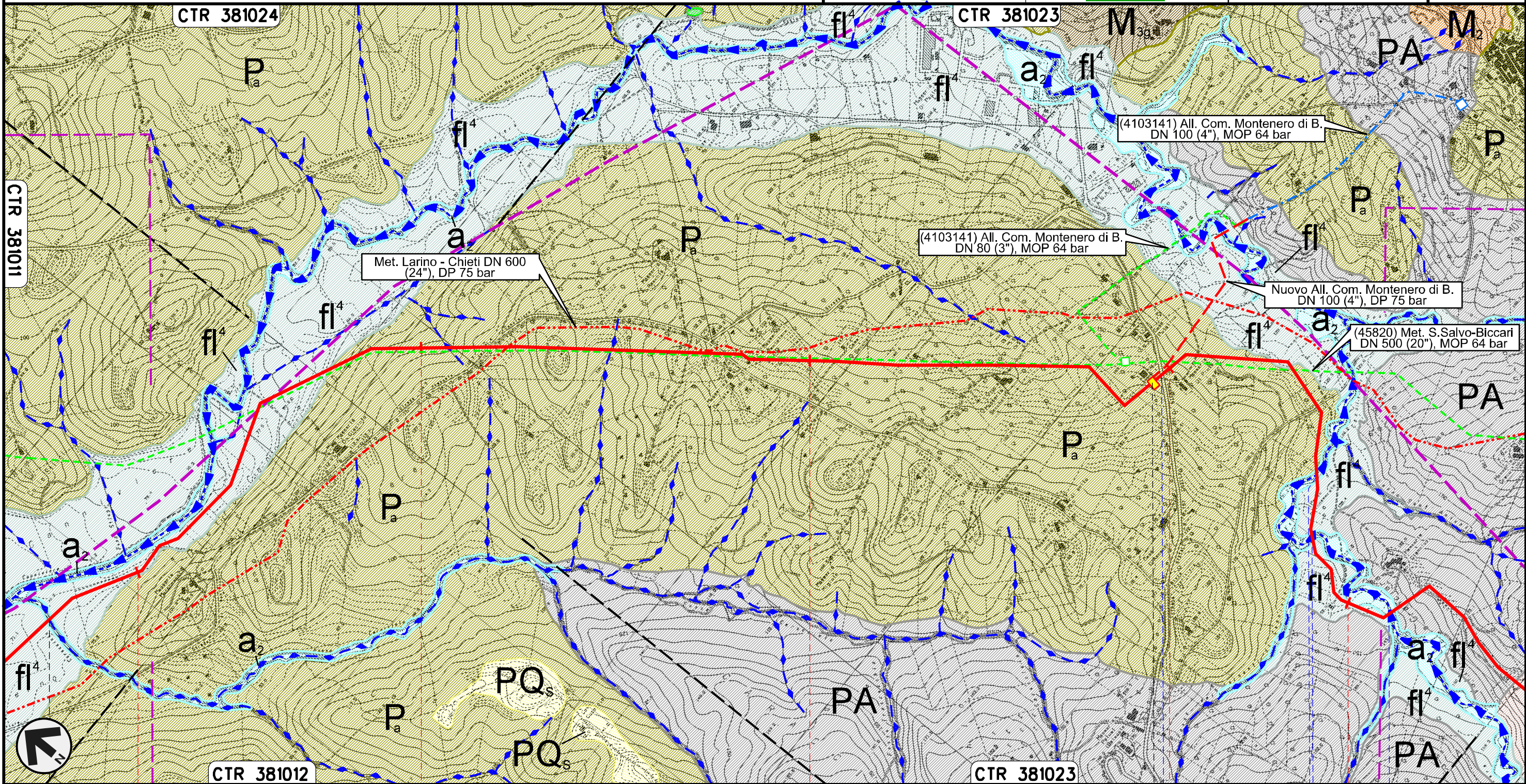
Il presente disegno e' di proprieta' aziendale - La Societa' tutelera' i propri diritti a termine di legge.

4	5	6	7	8
LENTELLA	MONTENERO DI BISACCIA		MAFALDA	MONTENERO DI BISACCIA
CHIETI	CAMPOBASSO			
 PIDI con regolazione 75/64 n.2 km 4+473				
S.S. n.650	Svincolo S.S. n.650	Fiume Trigno	Fosso S. Rocco	Fosso Caracciolo

Rifacimento METANODOTTO SAN SALVO - BICCARI
DN 650 (26"), DP 75 bar

GEOLOGIA, GEOMORFOLOGIA

01	21.12.18	EMISSIONE PER INTEGRAZIONE SIA	MARCHETTI	STROPPA	CAPRIOTTI
00	30.11.17	EMISSIONE	PATRIZI	STROPPA	CAPRIOTTI
INDICE	DATA	R E V I S I O N I			
		ELABORATO	VERIFICATO	APPROVATO	
Dis. PG-CGD-140			Foglio 4 di 26		
Comm. NR /17076			Scala 1:10000		



Il presente disegno e' di proprieta' aziendale - La Societa' tutelera' i propri diritti a termine di legge.

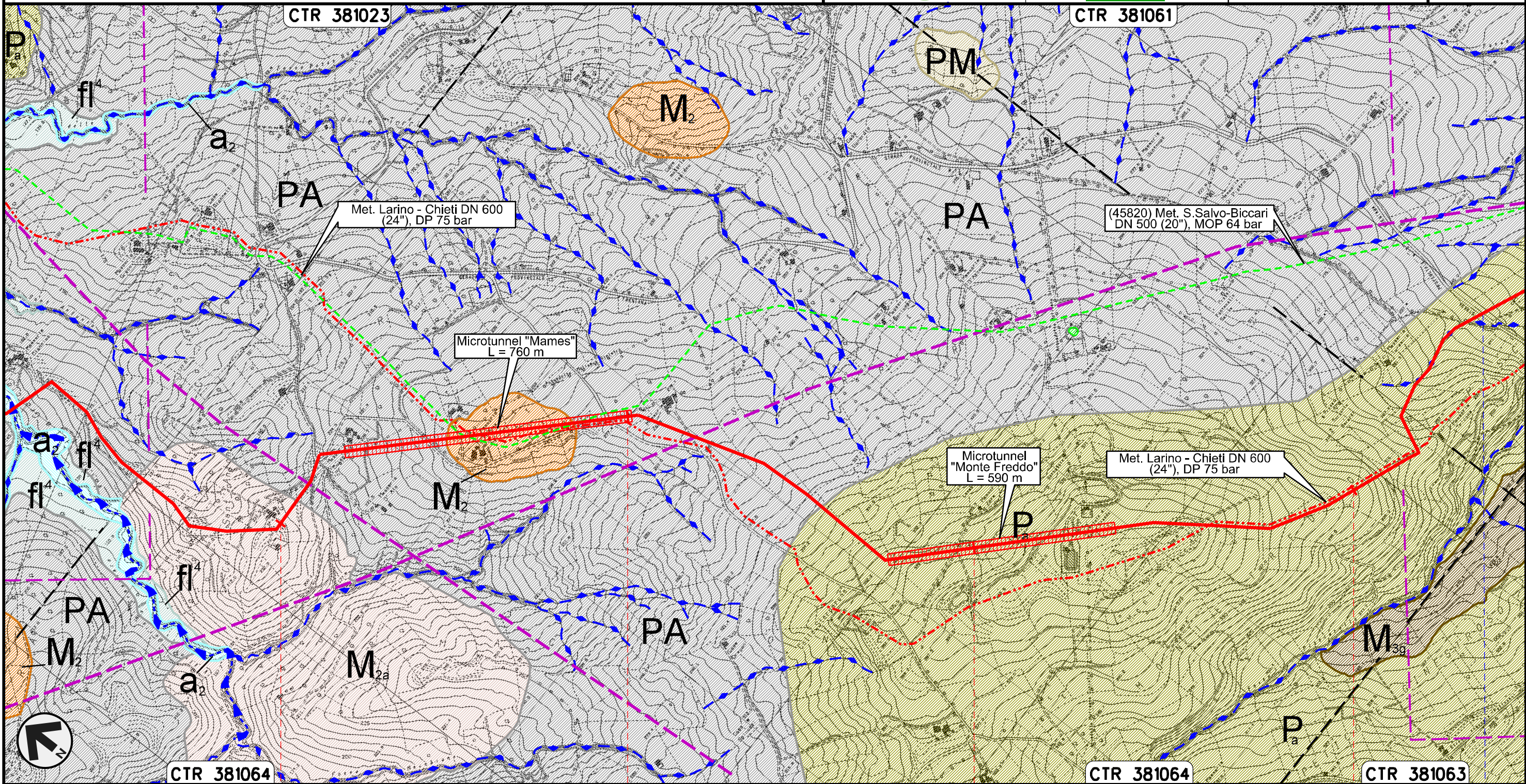


8	9	10	11	12
MAFALDA	MONTENERO DI BISACCIA			
	CAMPOBASSO			
Fosso Caracciolo	PIDI n.3 km 10+943			
S.P. n.163	Fosso di Canniviere	Vallone della Granclara	Vallone della Granclara	

Rifacimento METANODOTTO SAN SALVO - BICCARI
DN 650 (26"), DP 75 bar

GEOLOGIA, GEOMORFOLOGIA

01	21.12.18	EMISSIONE PER INTEGRAZIONE SIA	MARCHETTI	STROPPA	CAPRIOTTI
00	30.11.17	EMISSIONE	PATRIZI	STROPPA	CAPRIOTTI
INDICE	DATA	R E V I S I O N I		ELABORATO	VERIFICATO
					
			Dis. PG-CGD-140		Foglio 5
			Comm. NR /17076		di 26
					Scala 1:10000



Il presente disegno e' di proprieta' aziendale - La Societa' tutelera' i propri diritti a termine di legge.

MONTENERO DI BISACCIA
CAMPOBASSO

S.P. n.13

Rifacimento METANODOTTO SAN SALVO – BICCARI
DN 650 (26"), DP 75 bar

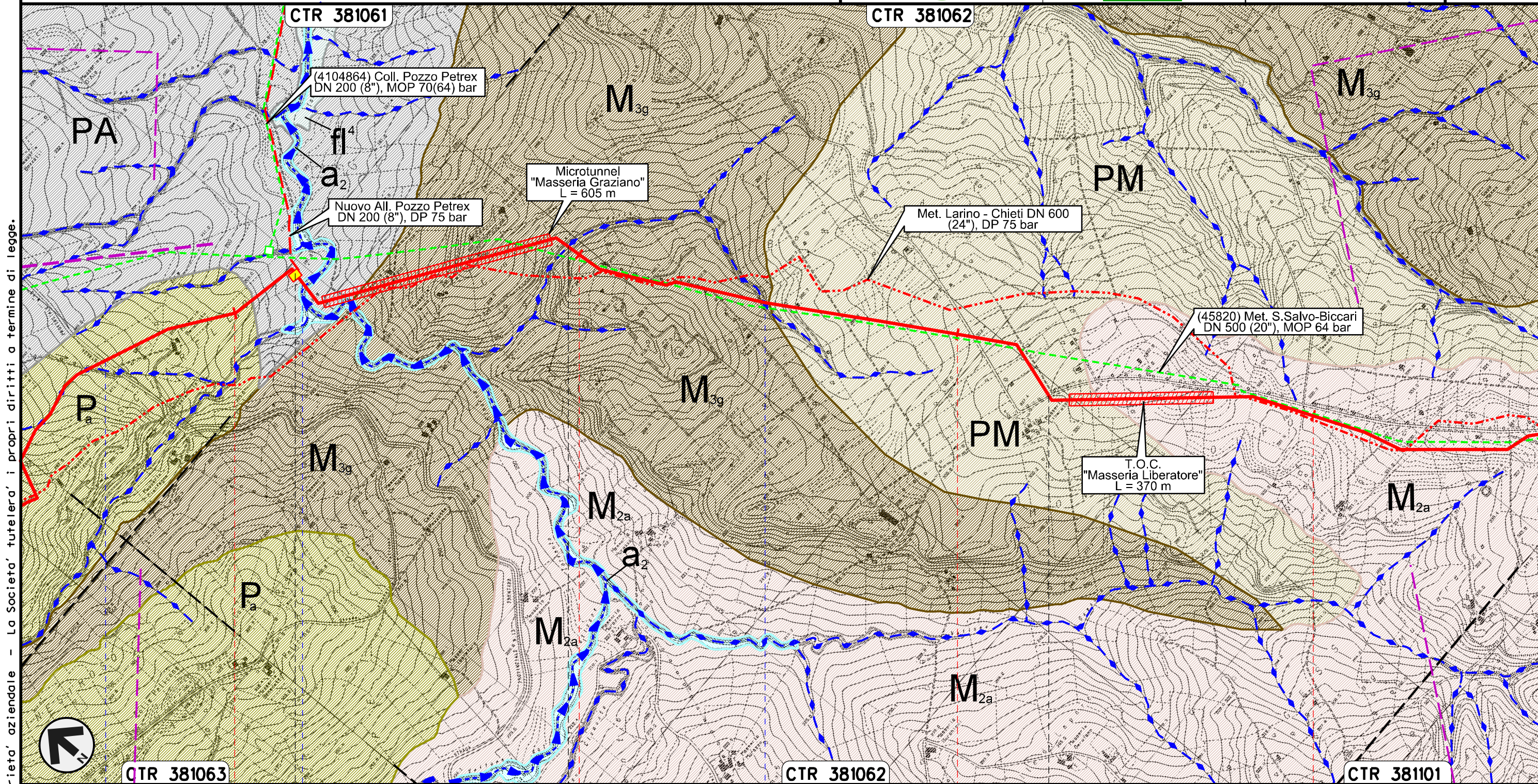
01	21.12.18	EMISSIONE PER INTEGRAZIONE SIA	MARCHETTI	STROPPA	CAPRIOTTI
00	30.11.17	EMISSIONE	PATRIZI	STROPPA	CAPRIOTTI
INDICE	DATA	R E V I S I O N I			ELABORATO
			VERIFICATO	APPROVATO	

Foglio
6
di 26
Scala
1:10000

GEOLOGIA, GEOMORFOLOGIA



Dis. PG-CGD-140
Comm. NR /17076



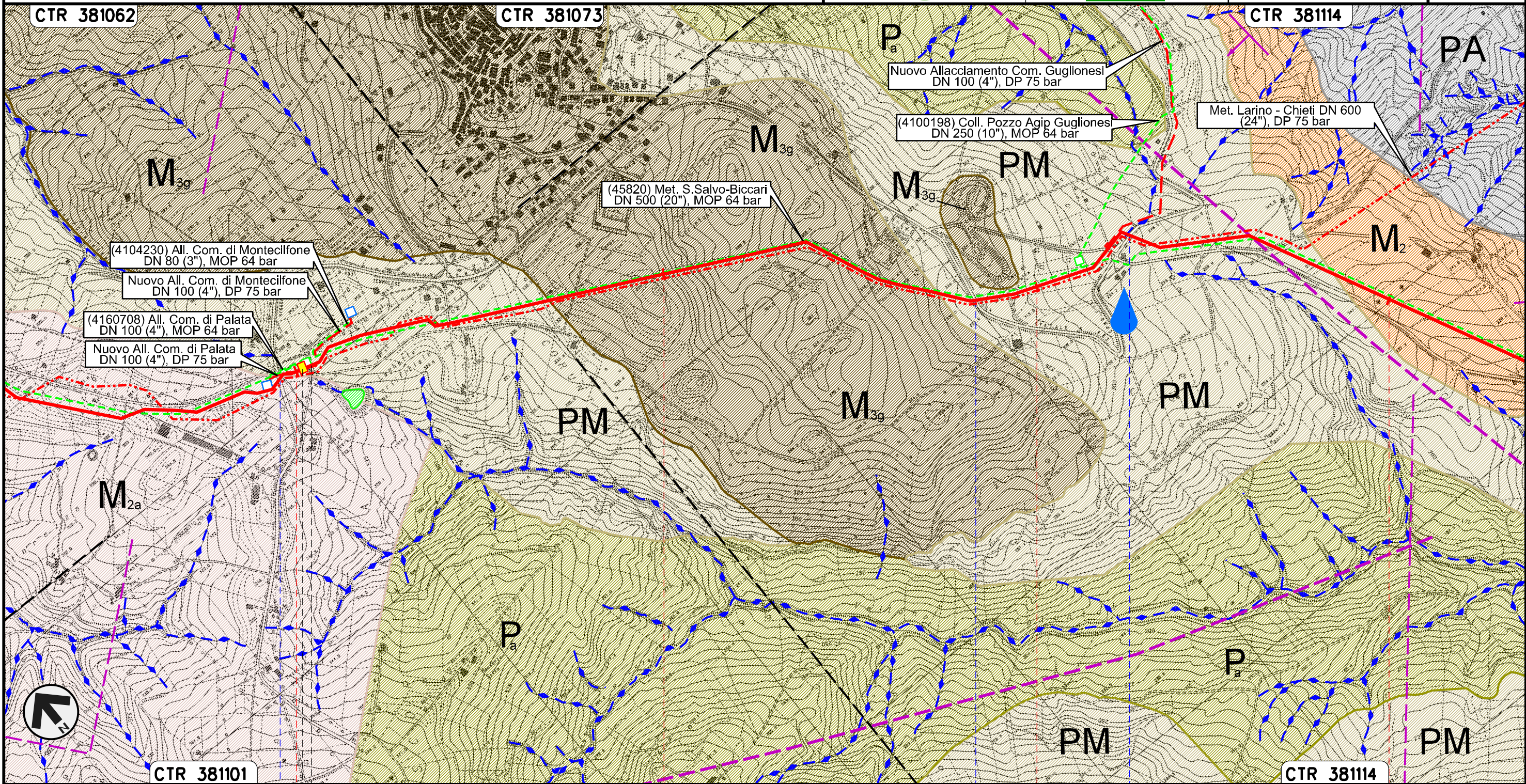
Il presente disegno e' di proprieta' aziendale - La Societa' tutelera' i propri diritti a termine di legge.

17	18	19	20
MONTENERO DI BISACCIA	MONTECILFONE	CAMPOBASSO	PALATA
<p>● S.P. n.13 ● Torrente Sinarca ● Fosso della Guardiola ● Fosso della Guardiola</p>			

Rifacimento METANODOTTO SAN SALVO - BICCARI
DN 650 (26"), DP 75 bar

GEOLOGIA, GEOMORFOLOGIA

01	21.12.18	EMMISSIONE PER INTEGRAZIONE SIA	MARCHETTI	STROPPA	CAPRIOTTI
00	30.11.17	EMMISSIONE	PATRIZI	STROPPA	CAPRIOTTI
INDICE	DATA	R E V I S I O N I			ELABORATO
			VERIFICATO	APPROVATO	
Dis. PG-CGD-140			Foglio 7 di 26		
Comm. NR /17076			Scala 1:10000		



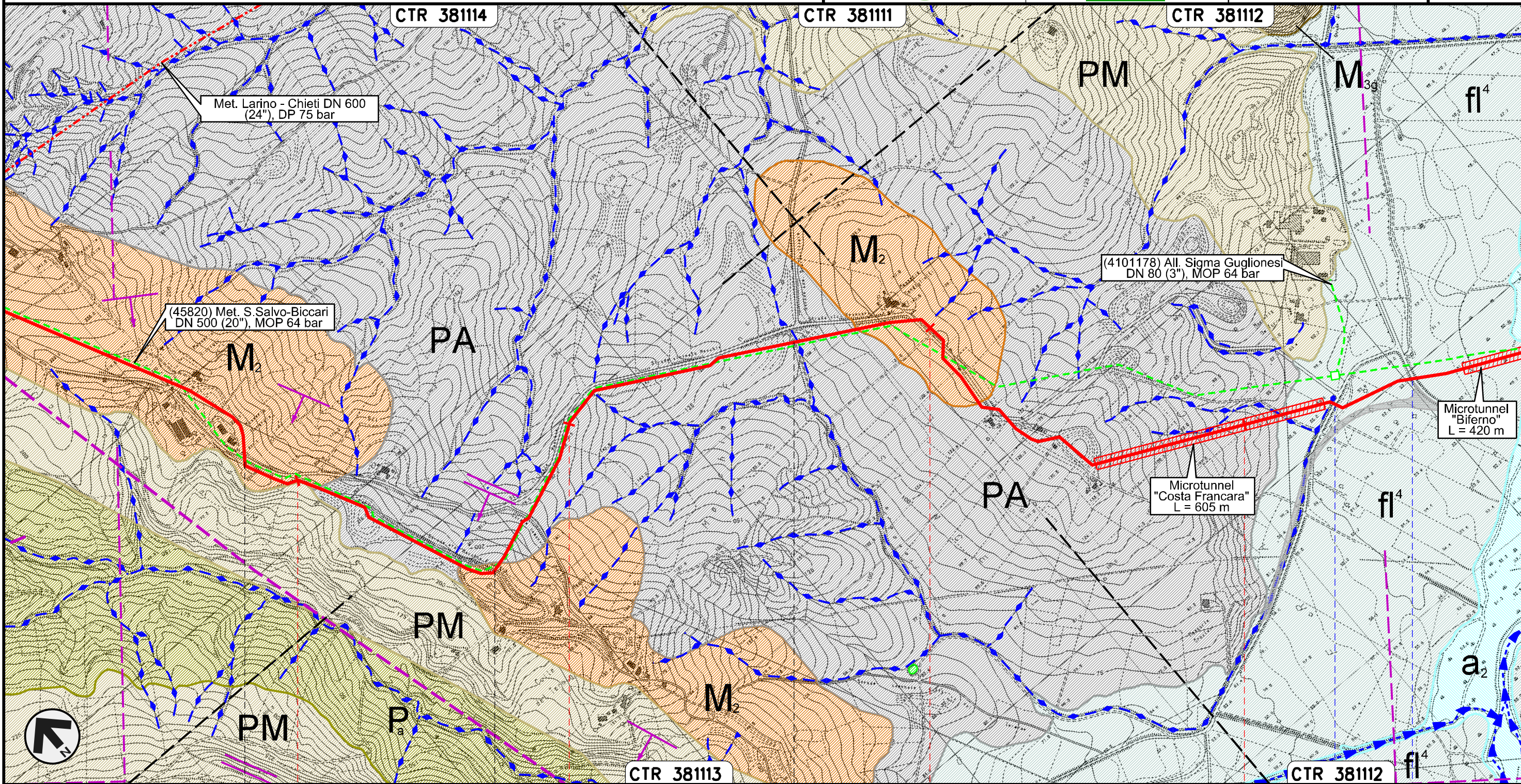
Il presente disegno e' di proprieta' aziendale - La Societa' tutelera' i propri diritti a termine di legge.

Rifacimento METANODOTTO SAN SALVO - BICCARI
DN 650 (26"), DP 75 bar

GEOLOGIA, GEOMORFOLOGIA

01	21.12.18	EMISSIONE PER INTEGRAZIONE SIA	MARCHETTI	STROPPA	CAPRIOTTI
00	30.11.17	EMISSIONE	PATRIZI	STROPPA	CAPRIOTTI
INDICE	DATA	REVISIONI	ELABORATO	VERIFICATO	APPROVATO
			Dis. PG-CGD-140		
			Comm. NR /17076		

Foglio
8
di 26
Scala
1:10000

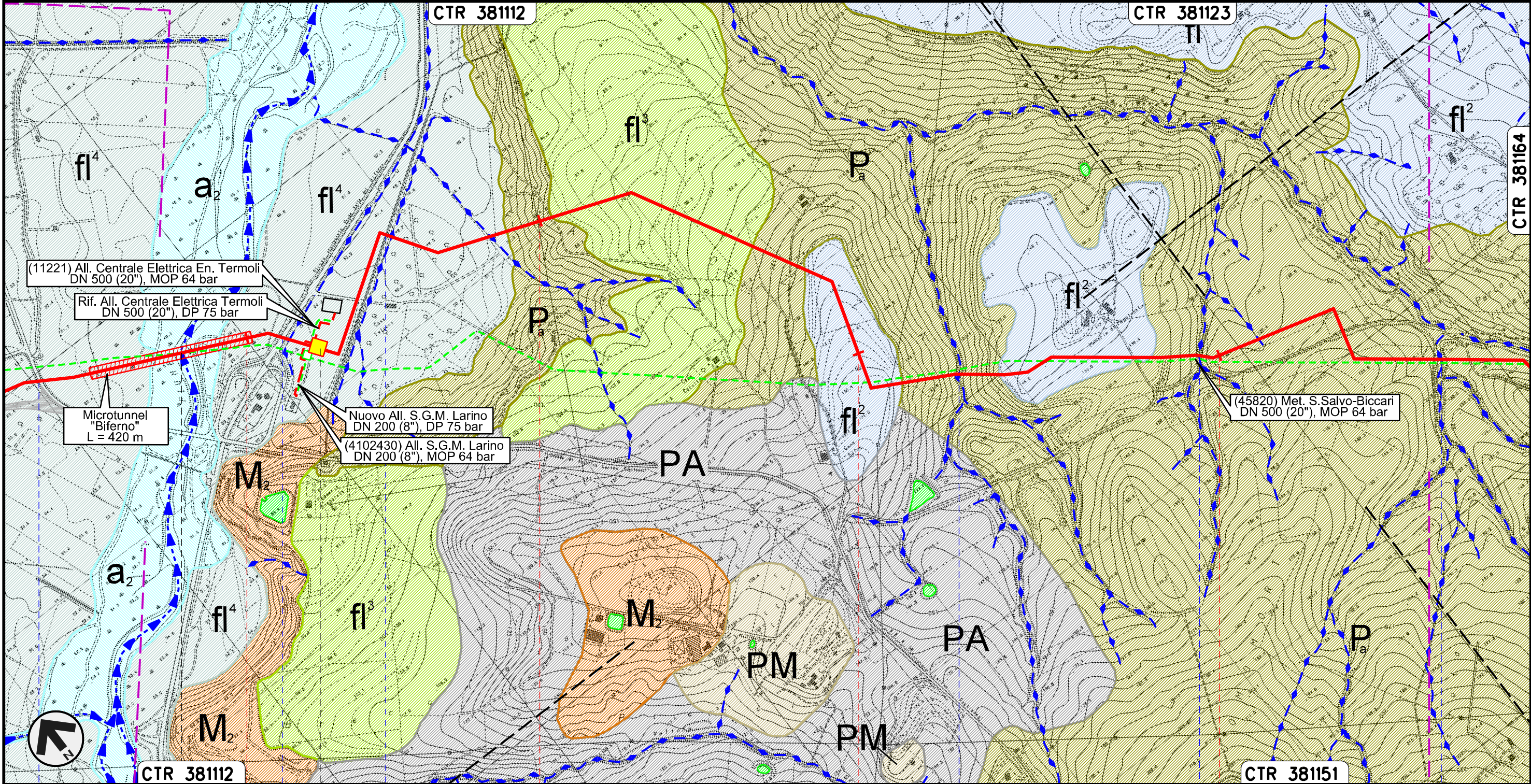


Il presente disegno e' di proprieta' aziendale - La Societa' tutelera' i propri diritti a termine di legge.

Rifacimento METANODOTTO SAN SALVO - BICCARI
DN 650 (26"), DP 75 bar

GEOLOGIA, GEOMORFOLOGIA

01	21.12.18	EMISSIONE PER INTEGRAZIONE SIA	MARCHETTI	STROPPA	CAPRIOTTI	Foglio 9 di 26 Scala 1:10000
00	30.11.17	EMISSIONE	PATRIZI	STROPPA	CAPRIOTTI	
INDICE	DATA	R E V I S I O N I	ELABORATO	VERIFICATO	APPROVATO	
			Dis. PG-CGD-140			
			Comm. NR /17076			



(11221) All. Centrale Elettrica En. Termoli
DN 500 (20"), MOP 64 bar

Rif. All. Centrale Elettrica Termoli
DN 500 (20"), DP 75 bar

Microtunnel
"Biferno"
L = 420 m

Nuovo All. S.G.M. Larino
DN 200 (8"), DP 75 bar
(4102430) All. S.G.M. Larino
DN 200 (8"), MOP 64 bar

(45820) Met. S.Salvo-Biccari
DN 500 (20"), MOP 64 bar

Il presente disegno e' di proprieta' aziendale - La Societa' tutelera' i propri diritti a termine di legge.

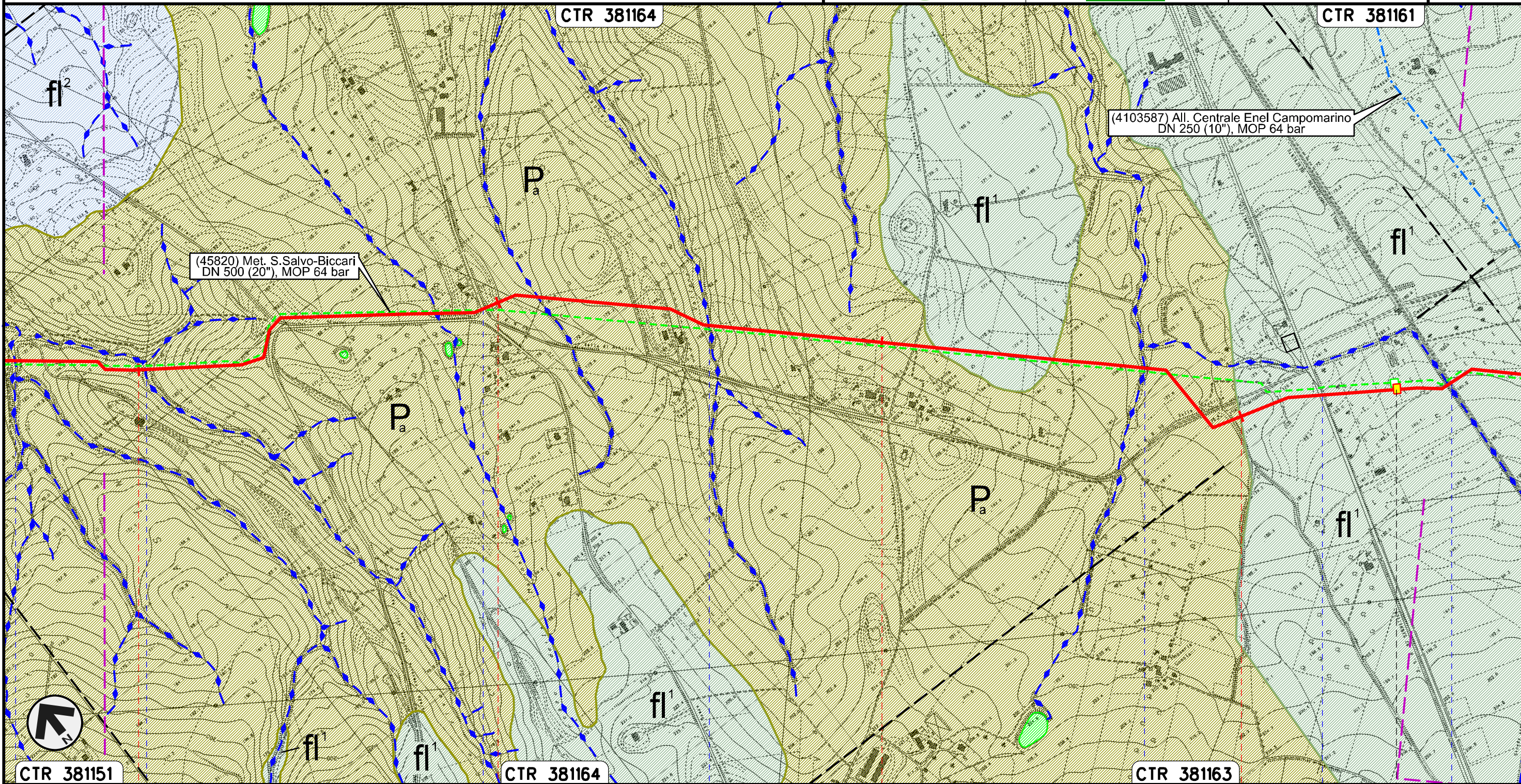
CTR 381112		29	30	31	32	CTR 381151
GUGLIONESI		LARINO		CAMPOBASSO		

Rifacimento METANODOTTO SAN SALVO - BICCARI
DN 650 (26"), DP 75 bar

GEOLOGIA, GEOMORFOLOGIA

01	21.12.18	EMISSIONE PER INTEGRAZIONE SIA	MARCHETTI	STROPPA	CAPRIOTTI		
00	30.11.17	EMISSIONE	PATRIZI	STROPPA	CAPRIOTTI		
INDICE	DATA	R E V I S I O N I			ELABORATO	VERIFICATO	APPROVATO
snam			Enereco			Dis. PG-CGD-140	
						Comm. NR /17076	

Foglio
10
di 26
Scala
1:10000



Il presente disegno e' di proprieta' aziendale - La Societa' tutelera' i propri diritti a termine di legge.

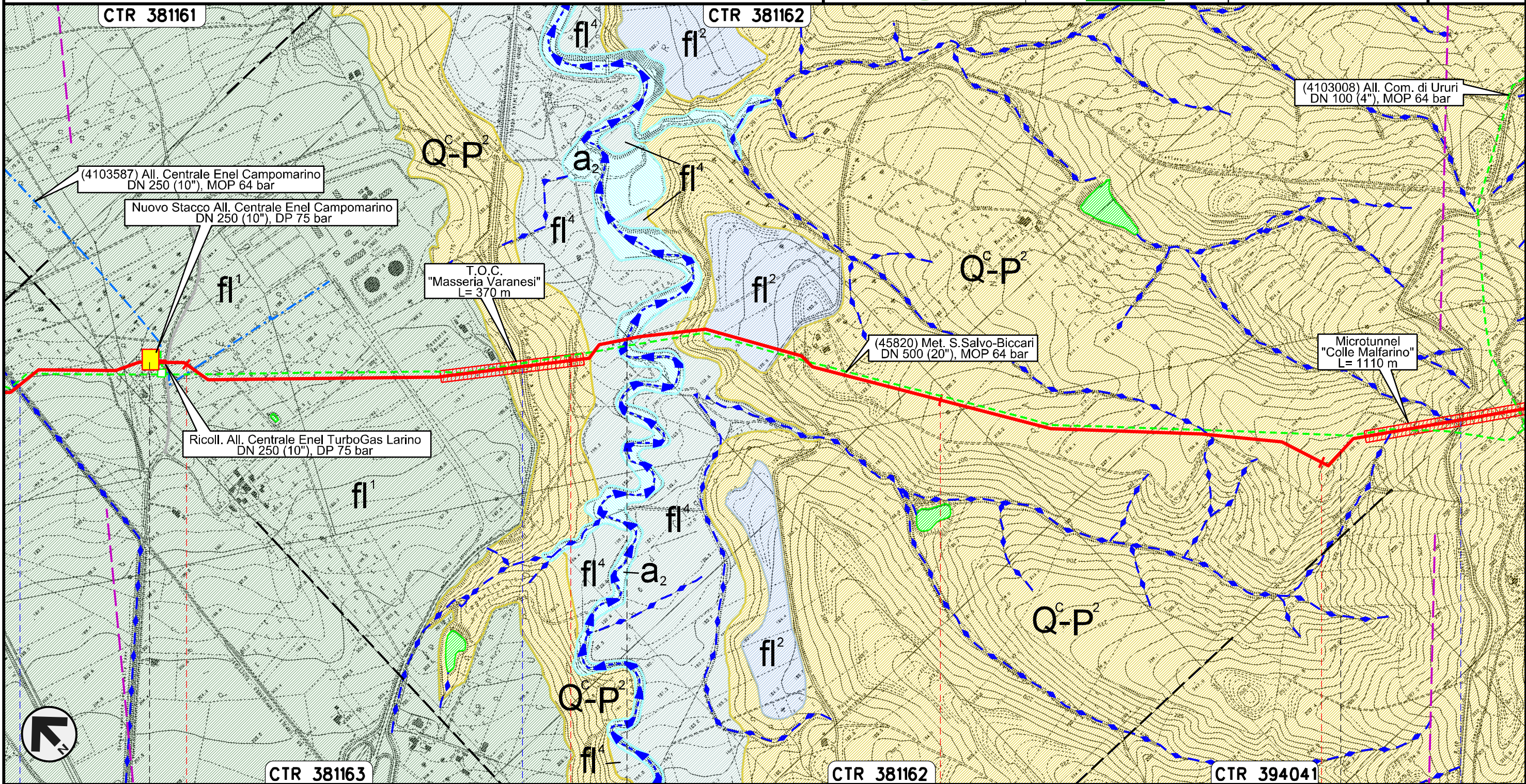
CTR 381151	33	34	35	36	CTR 381163
LARINO CAMPOBASSO					
Vallone Rio Vivo	Vallone Rio Vivo	S.P. n.137	Vallone Francesca	Fosso Pisciarello	S.S. n.87
					FS Termoli
					Campobasso-Benevento

PIL n.7 km 36+407

Rifacimento METANODOTTO SAN SALVO - BICCARI
DN 650 (26"), DP 75 bar

GEOLOGIA, GEOMORFOLOGIA

01	21.12.18	EMISSIONE PER INTEGRAZIONE SIA	MARCHETTI	STROPPA	CAPRIOTTI
00	30.11.17	EMISSIONE	PATRIZI	STROPPA	CAPRIOTTI
INDICE	DATA	R E V I S I O N I		ELABORATO	VERIFICATO
			Dis. PG-CGD-140		Foglio 11 di 26
			Comm. NR /17076		Scala 1:10000



Il presente disegno e' di proprieta' aziendale - La Societa' tutelera' i propri diritti a termine di legge.

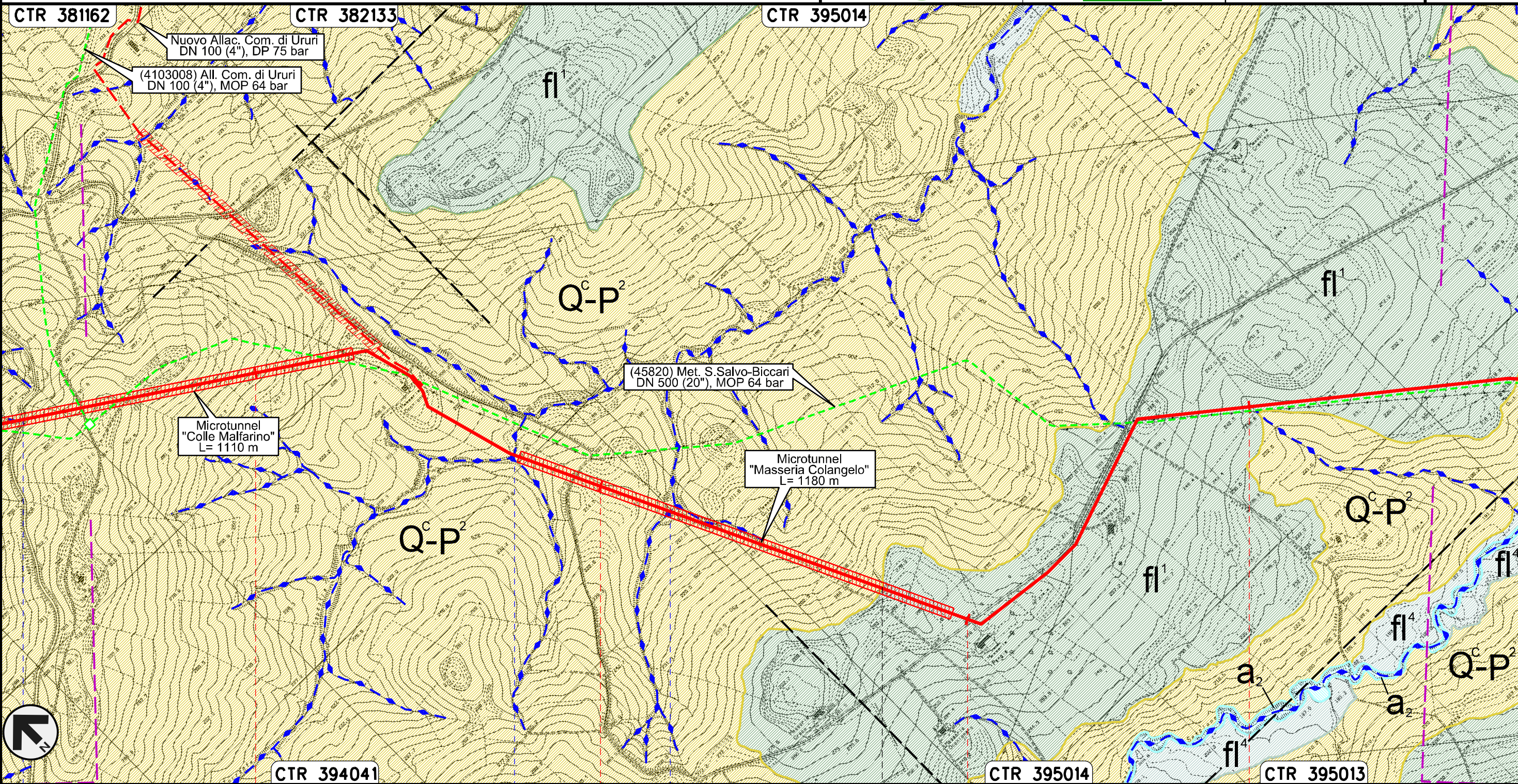
37	38	39	40
LARINO	CAMPOBASSO	URURI	MONTORIO NEI FRENTANI

FS Termoli CB-BN	S.P. n.167	Torrente Cigno	S.P. n.40 Adriatica

Rifacimento METANODOTTO SAN SALVO - BICCARI
DN 650 (26"), DP 75 bar

GEOLOGIA, GEOMORFOLOGIA

01	21.12.18	EMISSIONE PER INTEGRAZIONE SIA	MARCHETTI	STROPPA	CAPRIOTTI
00	30.11.17	EMISSIONE	PATRIZI	STROPPA	CAPRIOTTI
INDICE	DATA	R E V I S I O N I			ELABORATO
			VERIFICATO	APPROVATO	
			Dis. PG-CGD-140		Foglio 12 di 26
			Comm. NR /17076		Scala 1:10000



Il presente disegno e' di proprieta' aziendale - La Societa' tutelera' i propri diritti a termine di legge.



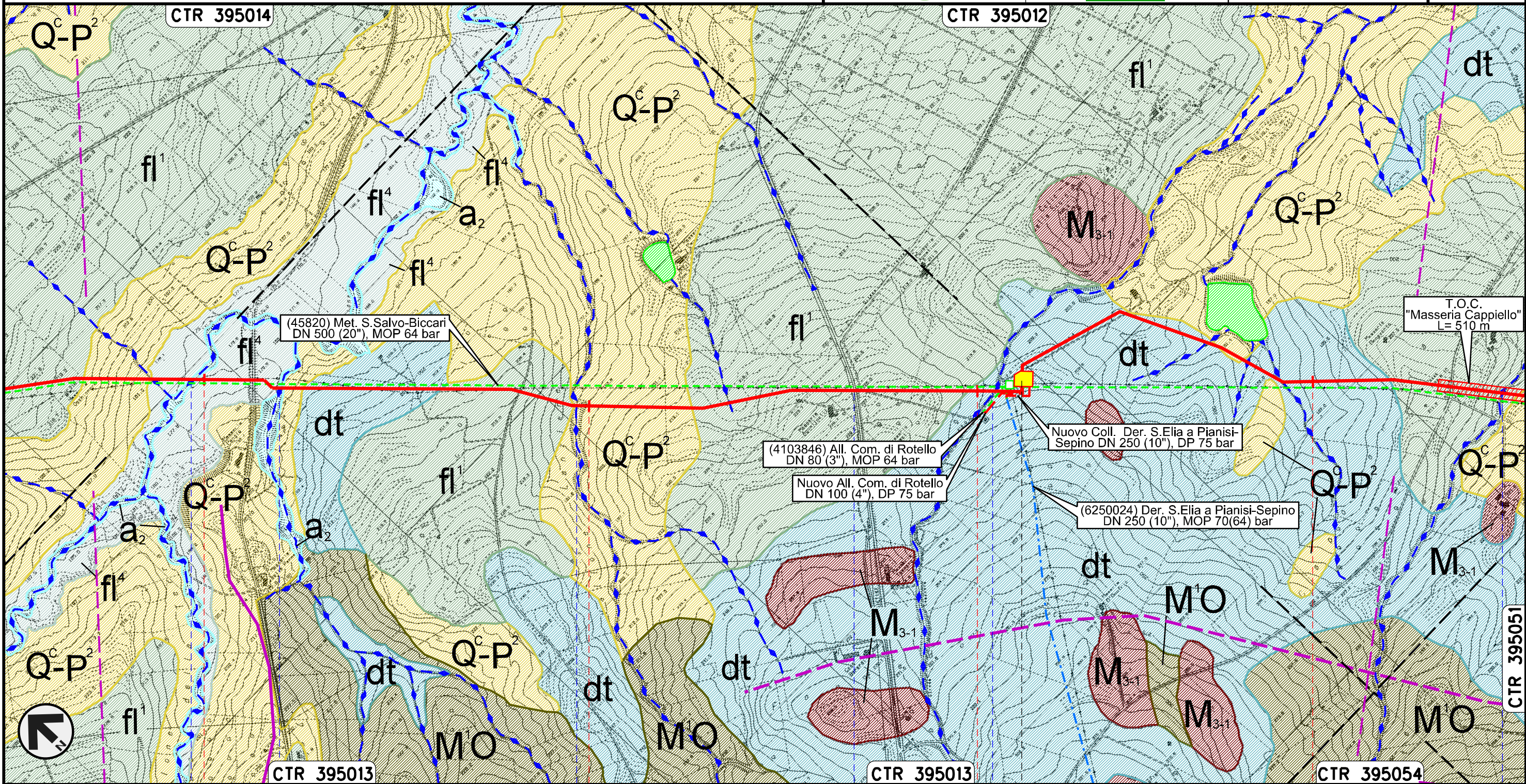
41	42	43	44
MONTORIO NEI FRENTANI		CAMPOBASSO	
S.P. n.40 Adriatica	Torrente Sapestra	Fosso	

Rifacimento METANODOTTO SAN SALVO - BICCARI
DN 650 (26"), DP 75 bar

GEOLOGIA, GEOMORFOLOGIA

01	21.12.18	EMISSIONE PER INTEGRAZIONE SIA	MARCHETTI	STROPPA	CAPRIOTTI
00	30.11.17	EMISSIONE	PATRIZI	STROPPA	CAPRIOTTI
INDICE	DATA	REVISIONI	ELABORATO	VERIFICATO	APPROVATO
			Dis. PG-CGD-140		
			Comm. NR /17076		

Foglio
13
di 26
Scala
1:10000



Il presente disegno e' di proprieta' aziendale - La Societa' tutelera' i propri diritti a termine di legge.

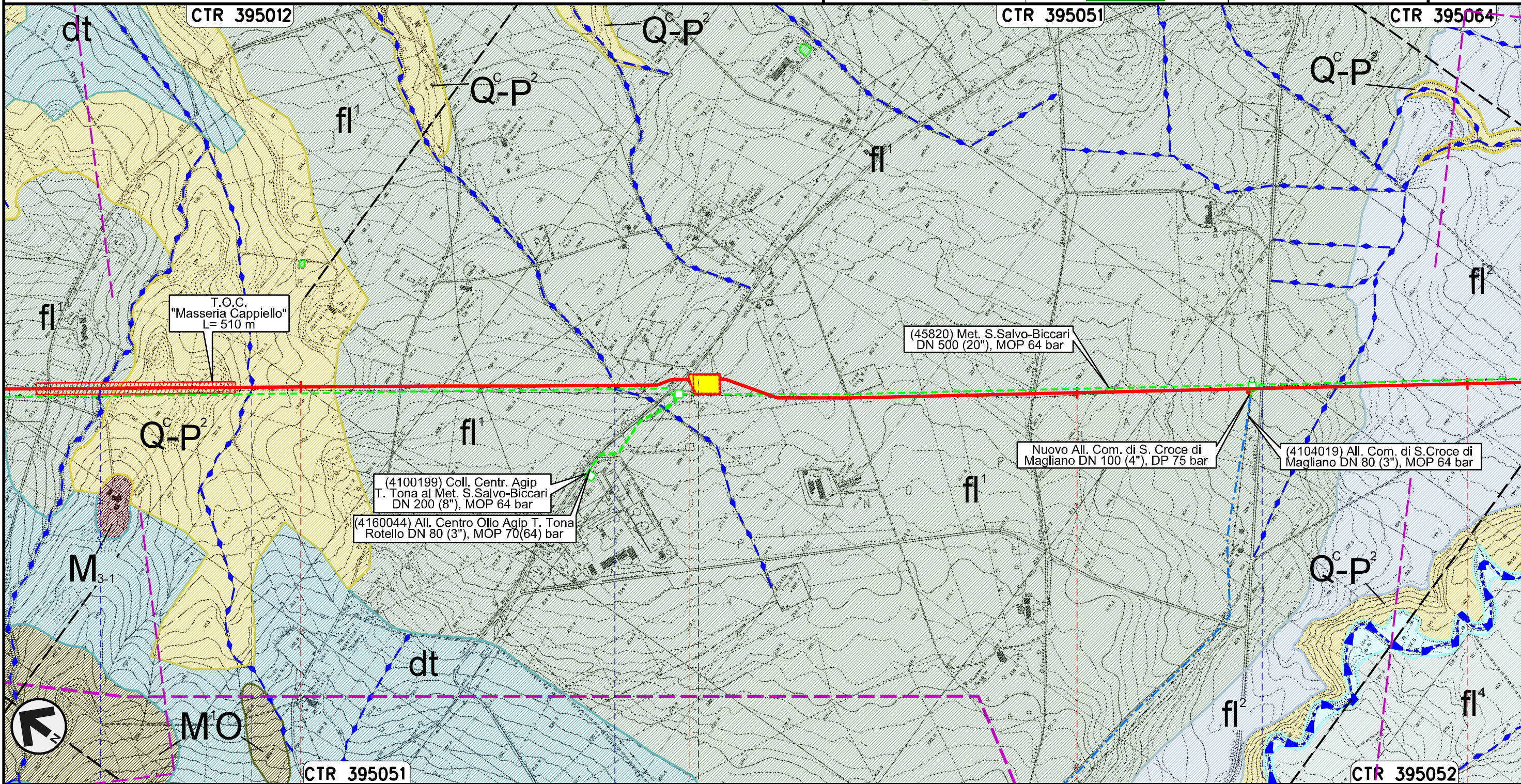
45	46	47	48
ROTELLO CAMPOBASSO			
Torrente Saccione	Fosso	Vallone Lanziere	S.P. n.78
		Fosso	Fosso

Rifacimento METANODOTTO SAN SALVO - BICCARI
DN 650 (26"), DP 75 bar

GEOLOGIA, GEOMORFOLOGIA

01	21.12.18	EMISSIONE PER INTEGRAZIONE SIA	MARCHETTI	STROPPA	CAPRIOTTI
00	30.11.17	EMISSIONE	PATRIZI	STROPPA	CAPRIOTTI
INDICE	DATA	REVISIONI	ELABORATO	VERIFICATO	APPROVATO
			Dis. PG-CGD-140		
			Comm. NR /17076		

Foglio
14
di 26
Scala
1:10000



Il presente disegno e' di proprieta' aziendale - La Societa' tutelera' i propri diritti a termine di legge.

49 50 51 52

ROTELLO
CAMPOBASSO

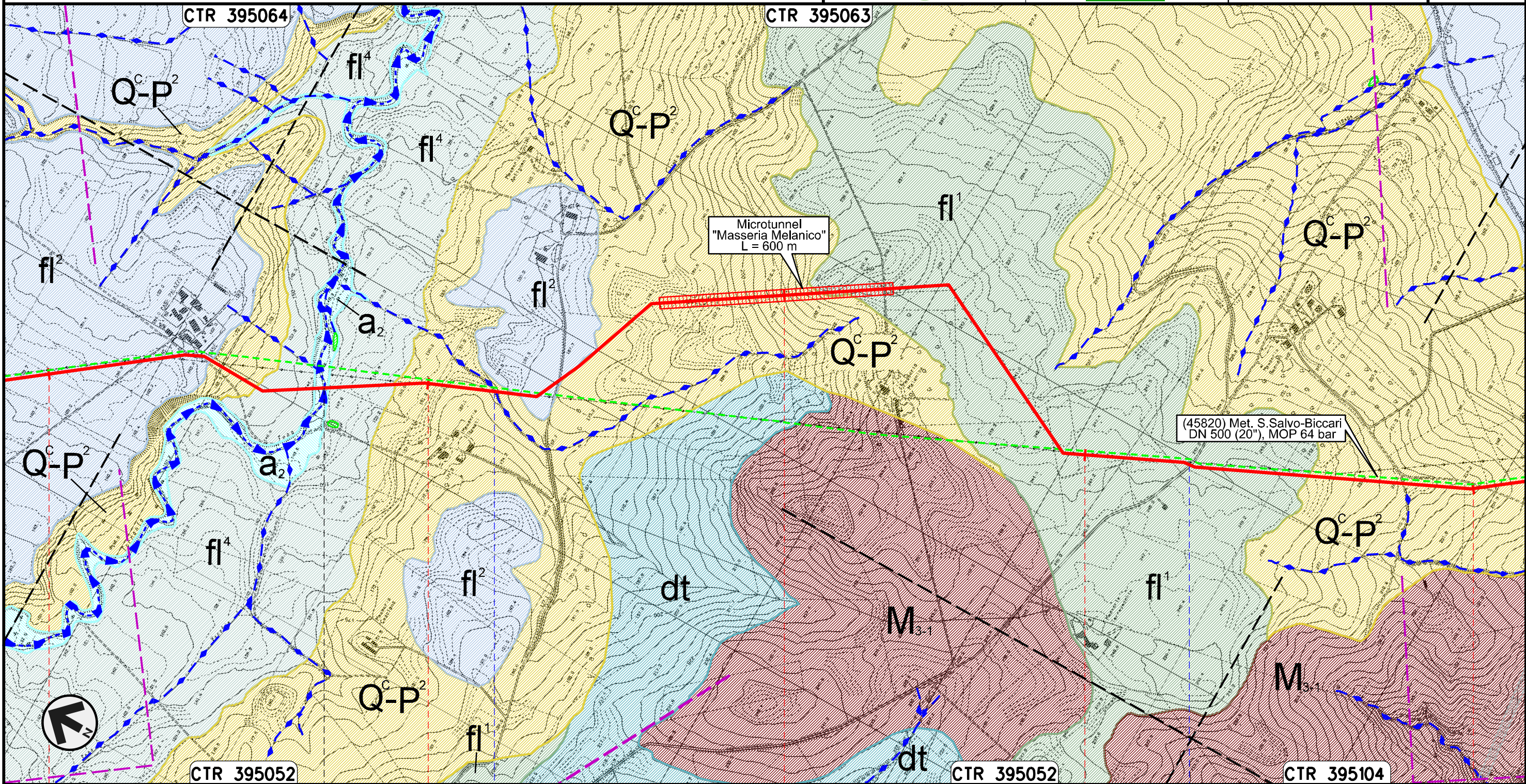
PIDI n.10 km 50+022 Stazione L/R provvisoria

Fosso Fosso Torrente Mannara S.P. n.166 dei Tre Titoli

Rifacimento METANODOTTO SAN SALVO – BICCARI
DN 650 (26"), DP 75 bar

GEOLOGIA, GEOMORFOLOGIA

01	21.12.18	EMISSIONE PER INTEGRAZIONE SIA	MARCHETTI	STROPPA	CAPRIOTTI
00	30.11.17	EMISSIONE	PATRIZI	STROPPA	CAPRIOTTI
INDICE	DATA	R E V I S I O N I			ELABORATO
			VERIFICATO	APPROVATO	
			Dis. PG-CGD-140		Foglio 15
			Comm. NR /17076		di 26
					Scala 1:10000



Il presente disegno e' di proprieta' aziendale - La Societa' tutelera' i propri diritti a termine di legge.

ROTELLO

SANTA CROCE DI MAGLIANO

CAMPOBASSO

Torrente Tona

Vallone di Mosca

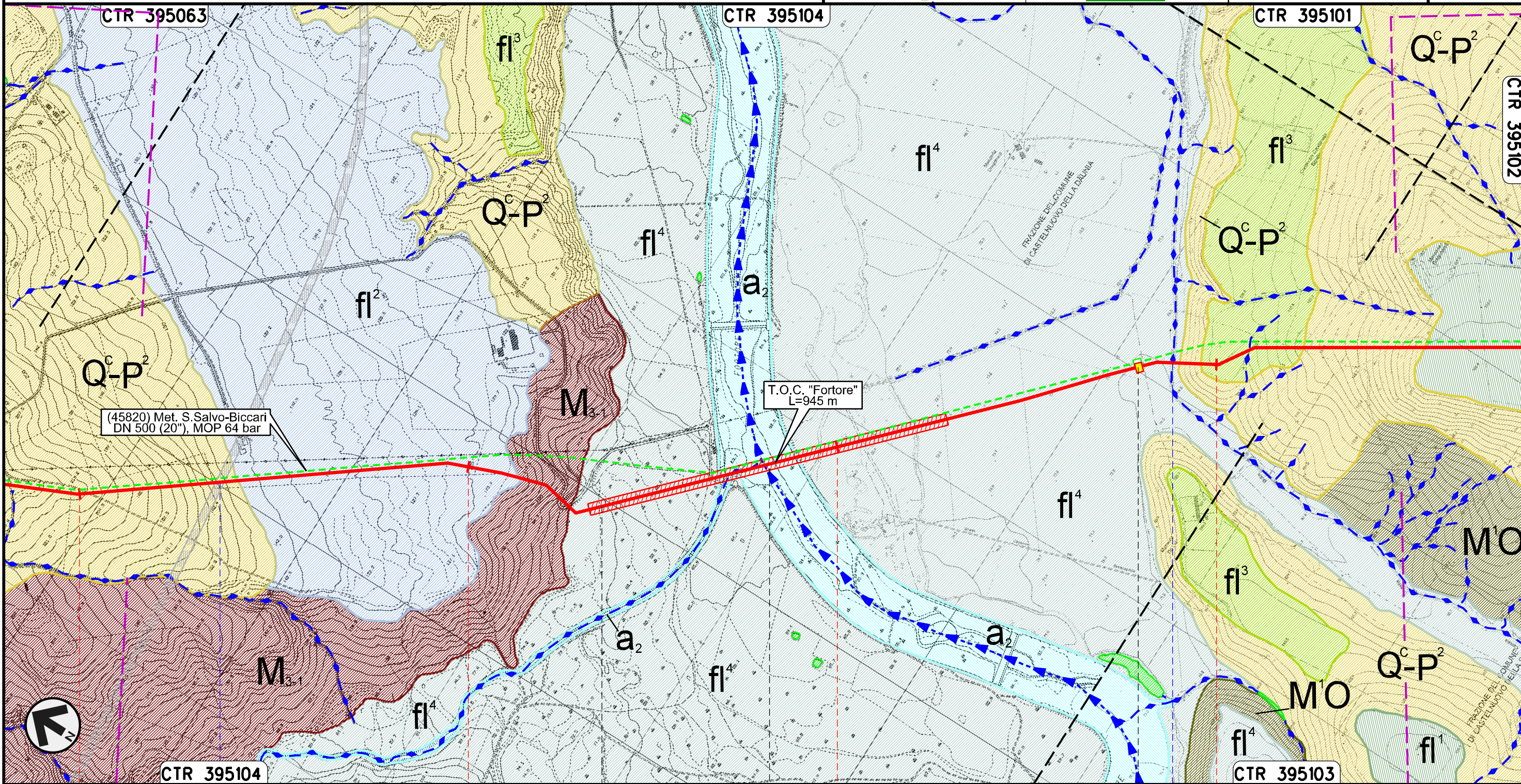
S.P. n.118

Rifacimento METANODOTTO SAN SALVO - BICCARI
DN 650 (26"), DP 75 bar

GEOLOGIA, GEOMORFOLOGIA

01	21.12.18	EMISSIONE PER INTEGRAZIONE SIA	MARCHETTI	STROPPA	CAPRIOTTI		
00	30.11.17	EMISSIONE	PATRIZI	STROPPA	CAPRIOTTI		
INDICE	DATA	R E V I S I O N I			ELABORATO	VERIFICATO	APPROVATO
snam			Enereco			Dis. PG-CGD-140	
						Comm. NR /17076	

Foglio
16
di 26
Scala
1:10000



Il presente disegno e' di proprieta' aziendale - La Societa' tutelera' i propri diritti a termine di legge.

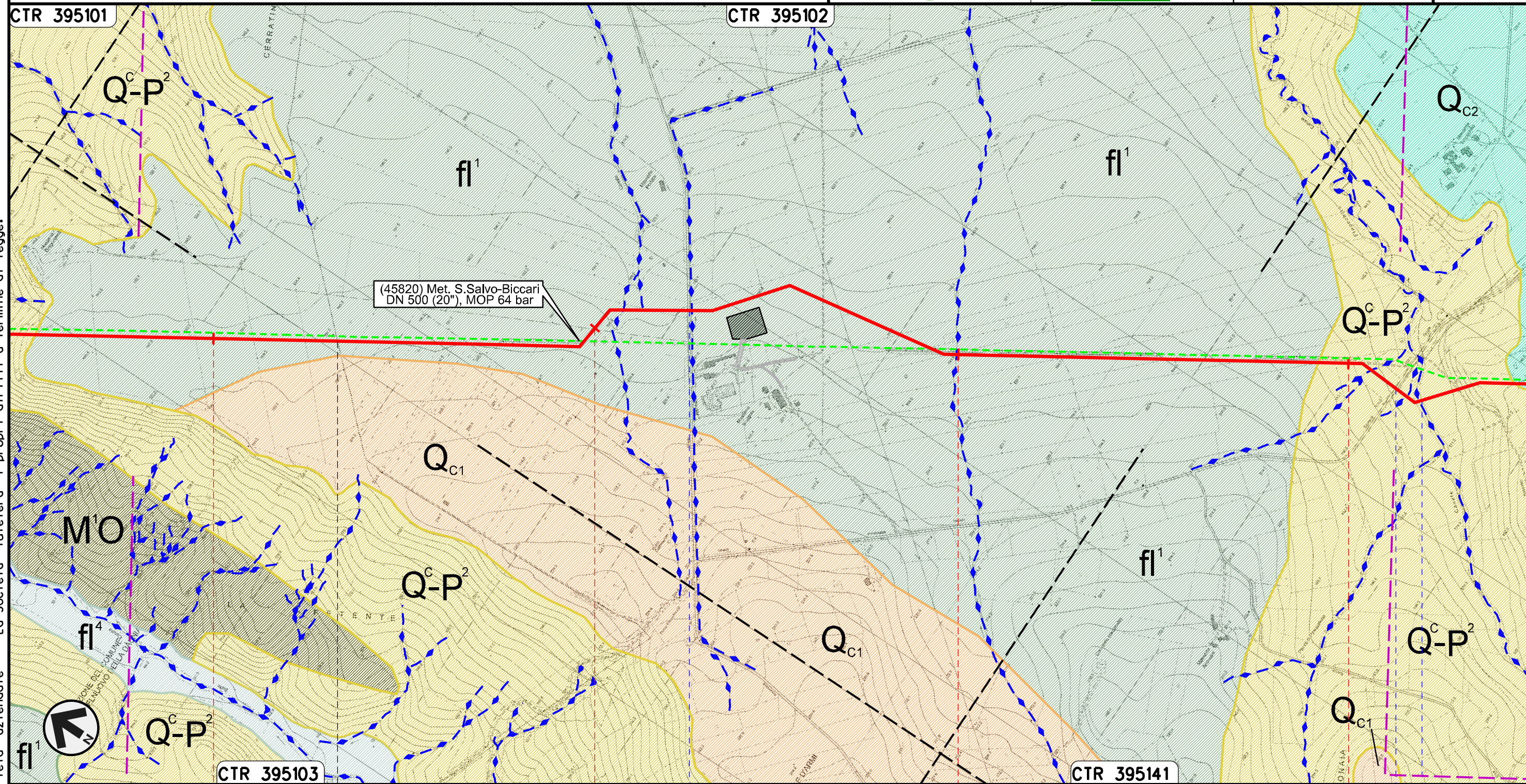
56	57	58	59
SANTA CROCE DI MAGLIANO	CAMPOBASSO	SAN GIULIANO DI PUGLIA	CASTELNUOVO DELLA DAUNIA
		FOGGIA	
● S.S. in Programma		● Fiume Fortore	● Canale della Botte

Rifacimento METANODOTTO SAN SALVO - BICCARI
DN 650 (26"), DP 75 bar

GEOLOGIA, GEOMORFOLOGIA

01	21.12.18	EMISSIONE PER INTEGRAZIONE SIA	MARCHETTI	STROPPA	CAPRIOTTI
00	30.11.17	EMISSIONE	PATRIZI	STROPPA	CAPRIOTTI
INDICE	DATA	R E V I S I O N I			ELABORATO
			VERIFICATO	APPROVATO	
Dis. PG-CGD-140			Comm. NR /17076		

Foglio
17
di 26
Scala
1:10000



Il presente disegno e' di proprieta' aziendale - La Societa' tutelera' i propri diritti a termine di legge.

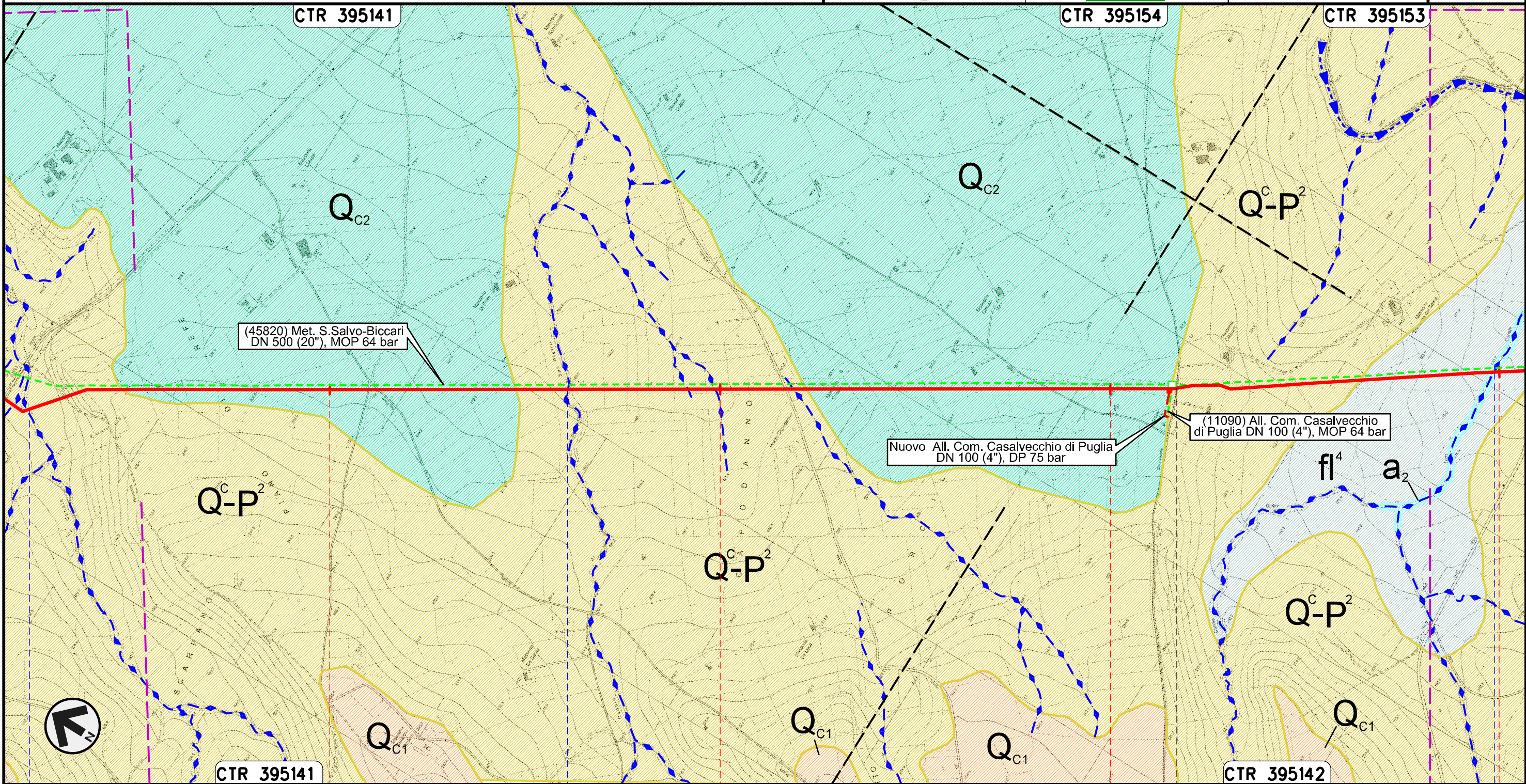
60	61	62	63
CASTELNUOVO DELLA DAUNIA	CASALVECCHIO DI PUGLIA		
	FOGGIA		
	S.P. n.11		S.P. n.8 - Canale Finocchito

Rifacimento METANODOTTO SAN SALVO – BICCARI
DN 650 (26"), DP 75 bar

GEOLOGIA, GEOMORFOLOGIA

01	21.12.18	EMISSIONE PER INTEGRAZIONE SIA	MARCHETTI	STROPPA	CAPRIOTTI
00	30.11.17	EMISSIONE	PATRIZI	STROPPA	CAPRIOTTI
INDICE	DATA	R E V I S I O N I			ELABORATO
		VERIFICATO			APPROVATO
			Dis. PG-CGD-140		
			Comm. NR /17076		

Foglio
18
di 26
Scala
1:10000



Il presente disegno e' di proprieta' aziendale - La Societa' tutelera' i propri diritti a termine di legge.

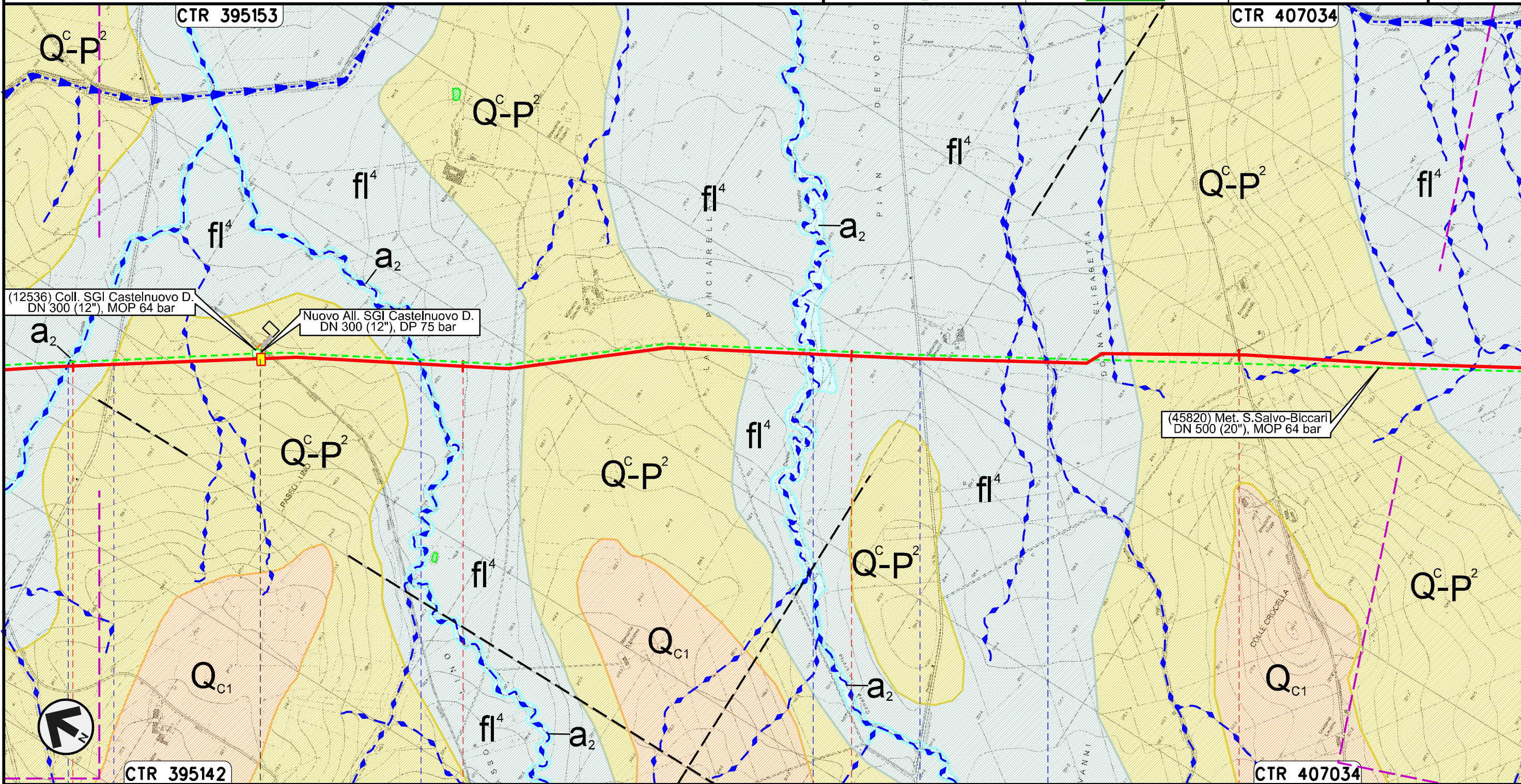
64	65	66	67
CASALVECCHIO DI PUGLIA		CASTELNUOVO DELLA DAUNIA	
FOGGIA			
● Canale Finocchito	● Canale San Pietro	● Canale Giulio Toro	

Rifacimento METANODOTTO SAN SALVO - BICCARI
DN 650 (26"), DP 75 bar

GEOLOGIA, GEOMORFOLOGIA

01	21.12.18	EMISSIONE PER INTEGRAZIONE SIA	MARCHETTI	STROPPA	CAPRIOTTI
00	30.11.17	EMISSIONE	PATRIZI	STROPPA	CAPRIOTTI
INDICE	DATA	R E V I S I O N I			
			ELABORATO	VERIFICATO	APPROVATO
Dis. PG-CGD-140			Comm. NR /17076		

Foglio
19
di 26
Scala
1:10000



Il presente disegno e' di proprieta' aziendale - La Societa' tutelera' i propri diritti a termine di legge.

67	68	69	70
CASTELNUOVO DELLA DAUNIA			
FOGGIA			
Canale Giulio Toro	S.P. n.10	Canale della Riseca	Canale Pinciarella
			S.P. n. 16
			Canale Pian Devoto

Rifacimento METANODOTTO SAN SALVO - BICCARI
DN 650 (26"), DP 75 bar

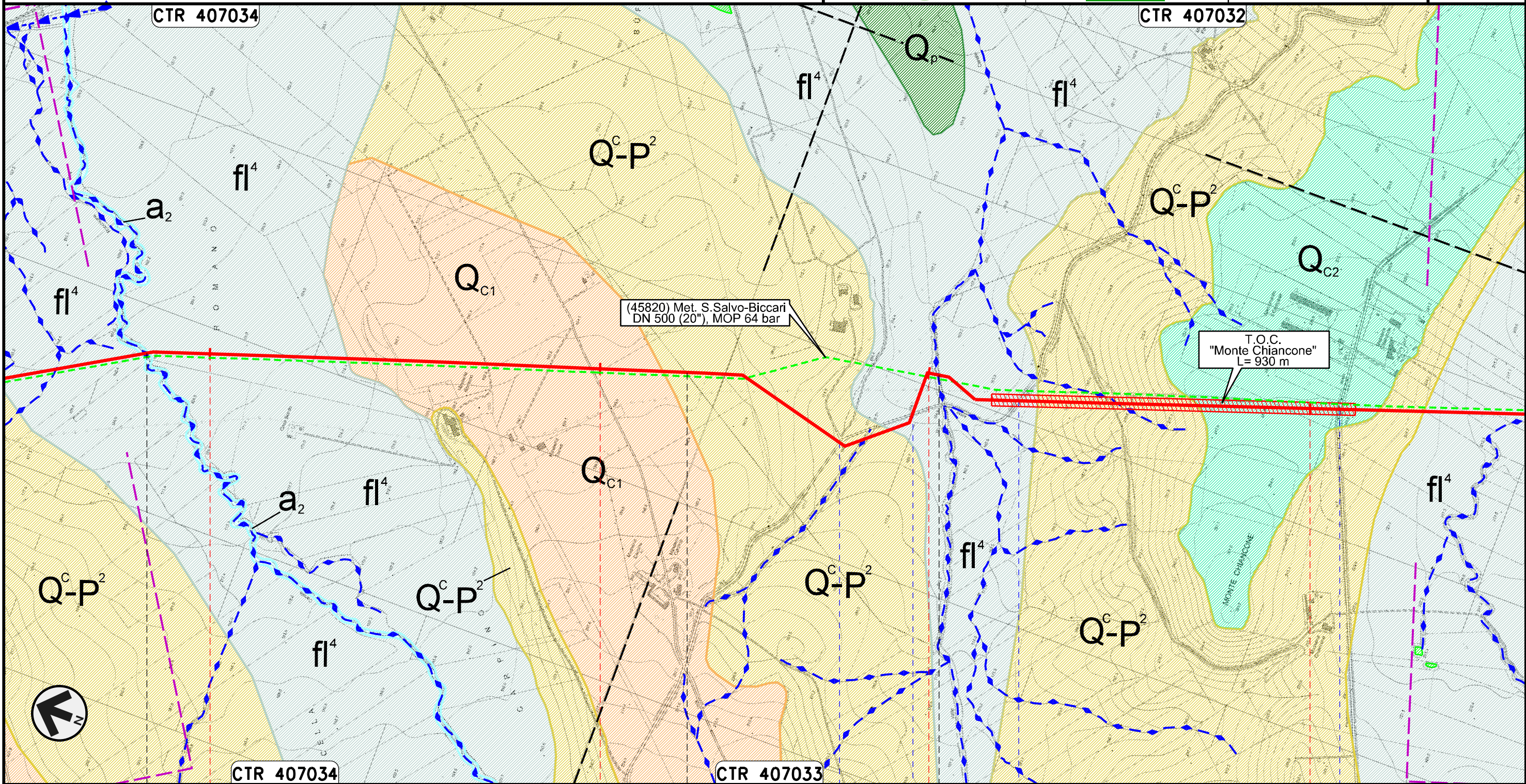
GEOLOGIA, GEOMORFOLOGIA

01	21.12.18	EMISSIONE PER INTEGRAZIONE SIA	MARCHETTI	STROPPA	CAPRIOTTI		
00	30.11.17	EMISSIONE	PATRIZI	STROPPA	CAPRIOTTI		
INDICE	DATA	R E V I S I O N I			ELABORATO	VERIFICATO	APPROVATO

Foglio
20
di 26
Scala
1:10000



Dis. PG-CGD-140
Comm. NR /17076



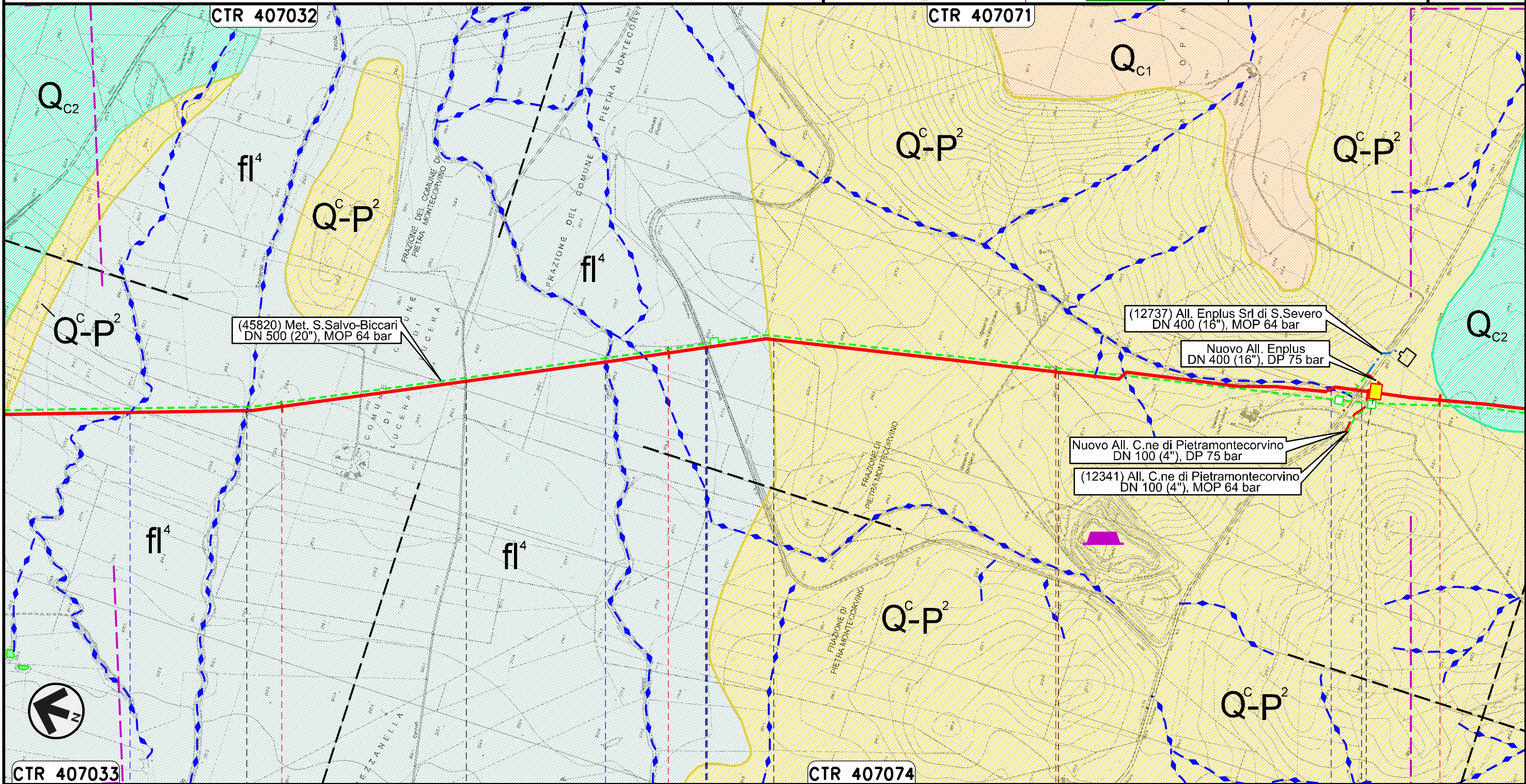
Il presente disegno e' di proprieta' aziendale - La Societa' tutelera' i propri diritti a termine di legge.

CASTELNUOVO DELLA DAUNIA	71	PIETRAMONTECORVINO	72	LUCERA FOGGIA	73	PIETRAMONTECORVINO	74
	● Canale Rocchione			● S.P. n.6 ● S.P. n.6 ● Canale della Valle ● S.P. n.6			● S.P. n.7

Rifacimento METANODOTTO SAN SALVO - BICCARI
DN 650 (26"), DP 75 bar

GEOLOGIA, GEOMORFOLOGIA

01	21.12.18	EMISSIONE PER INTEGRAZIONE SIA	MARCHETTI	STROPPA	CAPRIOTTI
00	30.11.17	EMISSIONE	PATRIZI	STROPPA	CAPRIOTTI
INDICE	DATA	R E V I S I O N I		ELABORATO	VERIFICATO
					
			Dis. PG-CGD-140		Foglio 21 di 26
			Comm. NR /17076		Scala 1:10000



Il presente disegno e' di proprieta' aziendale - La Societa' tutelera' i propri diritti a termine di legge.

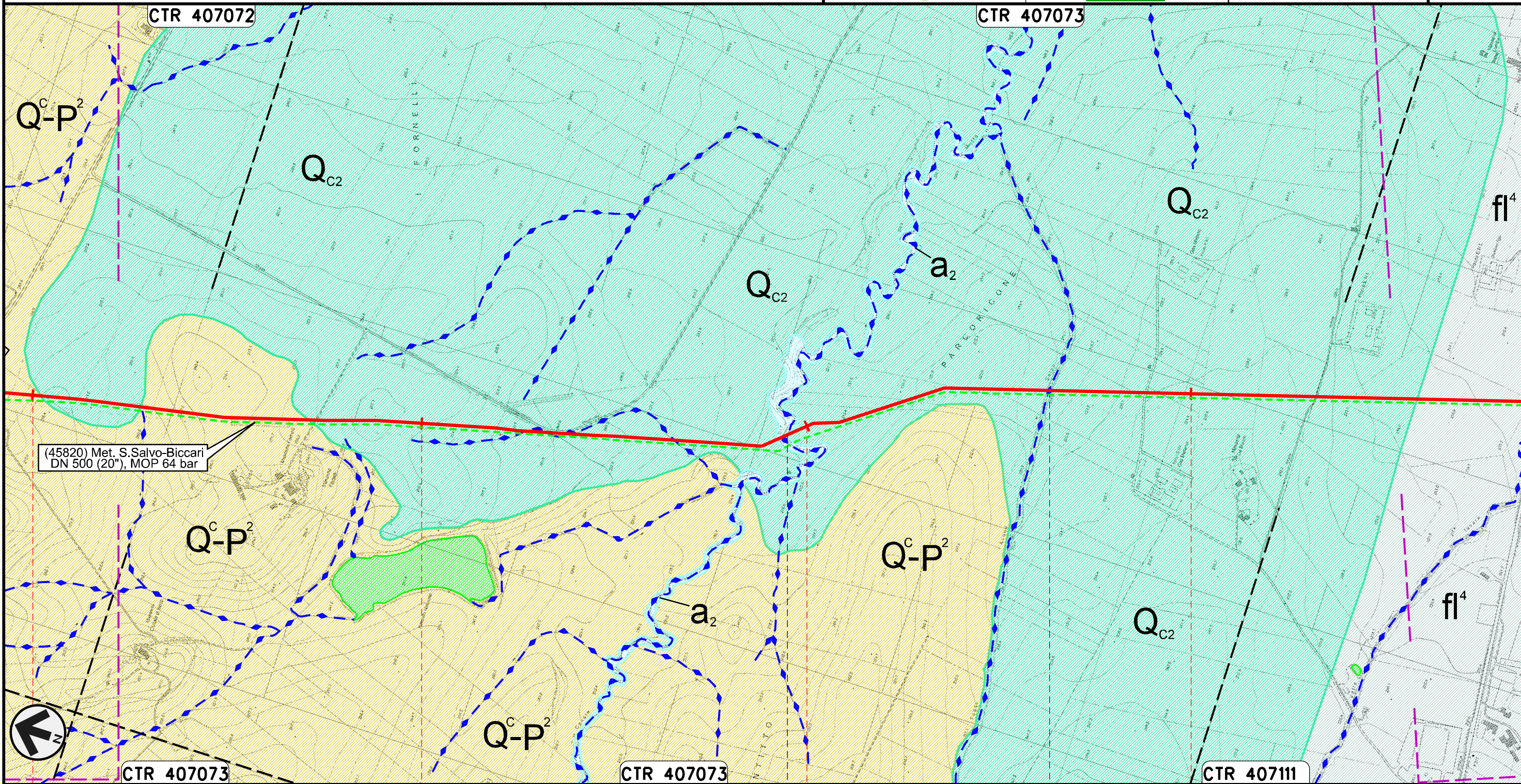
CTR 407033	75	76	77	78
PIETRAMONTECORVINO	LUCERA	PIETRAMONTECORVINO	LUCERA	PIETRAMONTECORVINO
FOGGIA				
Torrente Triolo	Torrente Triolo II	Canale Canneti	S.P. n.18	Fosso
S.P. n.5				

Rifacimento METANODOTTO SAN SALVO - BICCARI
DN 650 (26"), DP 75 bar

GEOLOGIA, GEOMORFOLOGIA

01	21.12.18	EMISSIONE PER INTEGRAZIONE SIA	MARCHETTI	STROPPA	CAPRIOTTI
00	30.11.17	EMISSIONE	PATRIZI	STROPPA	CAPRIOTTI
INDICE	DATA	REVISIONI	ELABORATO	VERIFICATO	APPROVATO
			Dis. PG-CGD-140		
			Comm. NR /17076		

Foglio
22
di 26
Scala
1:10000



Il presente disegno e' di proprieta' aziendale - La Societa' tutelera' i propri diritti a termine di legge.



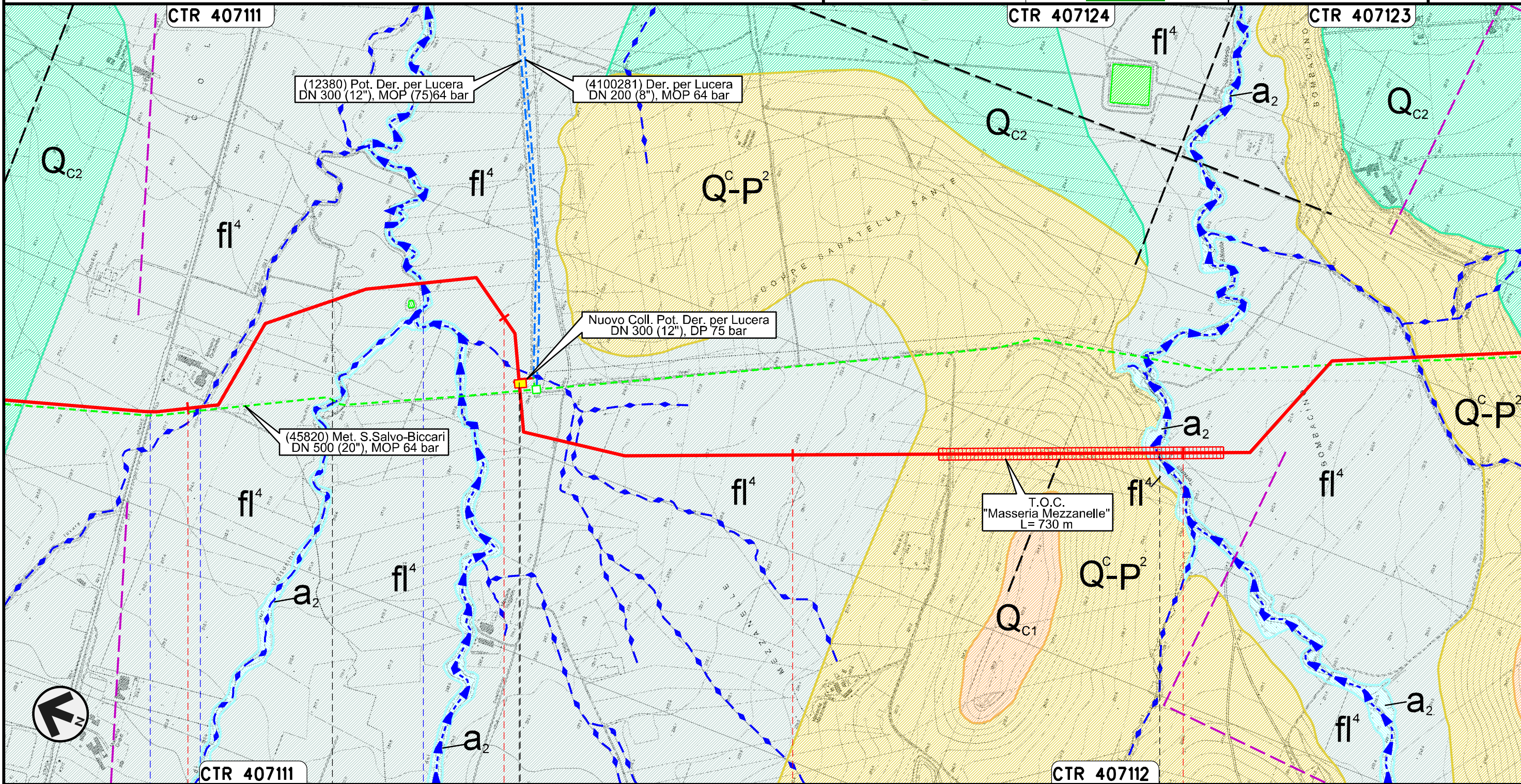
79	80	81
PIETRAMONTECORVINO	FOGGIA	VOLTURINO
	● Canale Motta Montecorvino	● Fosso Acqua Salsa

Rifacimento METANODOTTO SAN SALVO – BICCARI
DN 650 (26"), DP 75 bar


GEOLOGIA, GEOMORFOLOGIA

01	21.12.18	EMISSIONE PER INTEGRAZIONE SIA	MARCHETTI	STROPPA	CAPRIOTTI
00	30.11.17	EMISSIONE	PATRIZI	STROPPA	CAPRIOTTI
INDICE	DATA	R E V I S I O N I		ELABORATO	VERIFICATO
 			Dis. PG-CGD-140		
			Comm. NR /17076		

Foglio
23
di 26
Scala
1:10000



Il presente disegno e' di proprieta' aziendale - La Societa' tutelera' i propri diritti a termine di legge.

82	83	84	85
VOLTURINO	LUCERA	ALBERONA FOGGIA	BICCARI
PIDI n.14 km 83+176 			
S.S. n. 17	Fosso	Torrente Casanova	Torrente Salsola

Rifacimento METANODOTTO SAN SALVO - BICCARI
DN 650 (26"), DP 75 bar

GEOLOGIA, GEOMORFOLOGIA

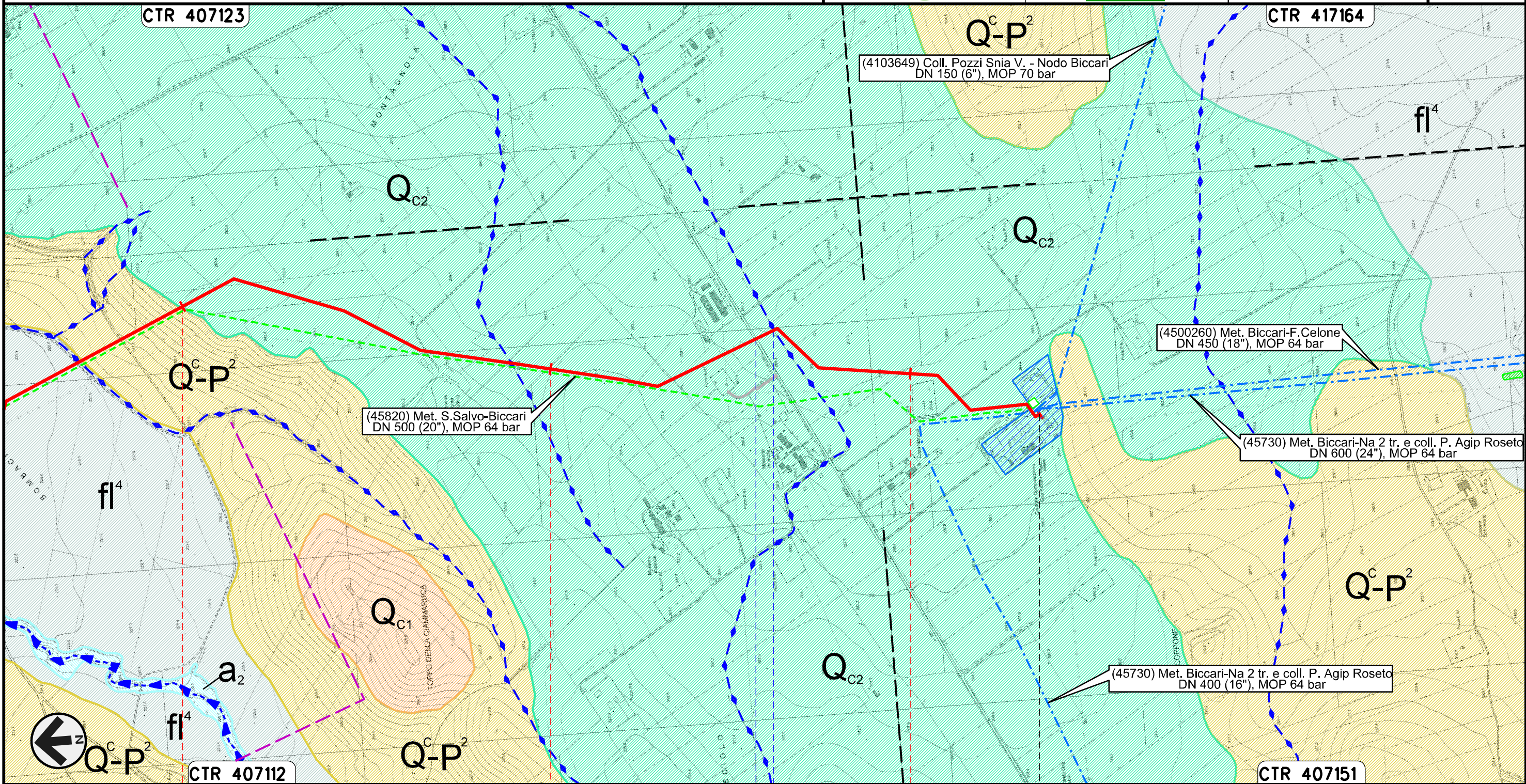
01	21.12.18	EMISSIONE PER INTEGRAZIONE SIA	MARCHETTI	STROPPA	CAPRIOTTI
00	30.11.17	EMISSIONE	PATRIZI	STROPPA	CAPRIOTTI
INDICE	DATA	R E V I S I O N I			
		ELABORATO	VERIFICATO	APPROVATO	

Foglio
24
di 26
Scala
1:10000



Dis. PG-CGD-140
Comm. NR /17076

Il presente disegno e' di proprieta' aziendale - La Societa' tutelera' i propri diritti a termine di legge.



86 87 88 88+390

BICCARI
FOGGIA

Nodo di Biccari n.1029 km 88+390

S.P. n.130 Fosso

GEOLOGIA, GEOMORFOLOGIA



Dis. PG-CGD-140
Comm. NR /17076

LEGENDA

SIMBOLOGIA CARTOGRAFICA

- | | | | |
|--|---|--|---|
| | Metanodotto in progetto | | Altre condotte di terzi |
| | Metanodotti in esercizio | | Altri metanodotti in progetto |
| | Metanodotti da porre fuori esercizio e recuperare | | Gallerie, Tunnel, Mini-Microtunnel, Raise Boring e T.O.C. |
| | Aree impianti stacco-terminale in progetto | | Impianti di linea in progetto |
| | Aree impianti stacco-terminale esistenti | | Impianti di linea su rete in esercizio |
| | Piazzola di stoccaggio tubazioni | | Impianti di linea da porre fuori esercizio e recuperare |
| | Strada di accesso all'impianto | | Depositi temporanei |
| | Adeguamento strade esistenti | | Strade di accesso provvisorio |
| | Limite sovrapposizione fogli | | Nuova viabilita' |
| | | | Viabilita' in programma |
| | | | Condotta S.G.I. (in progetto) |

SIMBOLOGIA MECCANICA

- Punto di intercettazione di linea (P.I.L.)
- Punto di intercettazione di derivazione importante (P.I.D.I.)
- Punto di intercettazione di derivazione semplice con stacco da P.I.L. (P.I.D.S.)
- Punto di intercettazione e derivazione semplice con stacco da Linea (P.I.D.S.)
- Punto di intercettazione con discaggio di allacciamento (P.I.D.A.)
- Punto predisposto per il discaggio di allacciamento (P.P.D.A.)
- Punto di sezionamento elettrico terminale (P.S.E.T.)
- Stazione predisposta per lancio e ricevimento PIG
- Impianto di riduzione/egolazione della pressione

Progressiva chilometrica	N.
Comuni	
Province	
Impianti	
Attraversamenti	

Il presente disegno è di proprietà aziendale - La Società tutela i propri diritti a termine di legge.

LEGENDA

SIMBOLOGIA TEMATICA

GEOLOGIA E GEOMORFOLOGIA

	Ghiaie, sabbie e argille dei fondovalle attuali (OLOCENE).
	Detrito di falda e depositi eluvio-colluviali (OLOCENE).
	Depositi palustri o dei fondi di antichi laghi, per solito a quote elevate, con argille sabbiose brunastre, limie "terre brune" (OLOCENE).
	Alluvioni prevalentemente limoso-argillose del IV ordine di terrazzi (PLEISTOCENE).
	Alluvioni prevalentemente ghiaioso-sabbioso-argillose dell'III ordine di terrazzi (PLEISTOCENE).
	Coperture fluviali del II ordine di terrazzi: ghiaie piu' o meno cementate, sabbie, argille sabbiose, spesso ricoperte da "terre nere" ad alto tenore humico (PLEISTOCENE).
	Coperture fluvio-lacustri del I ordine di terrazzi: ghiaie piu' o meno cementate, livelli lentiformi travertinosi, argille sabbiose, sabbie, calcari pulverulenti bianchi, ricoperti in generale da "terre nere" ad alto tenore humico (PLEISTOCENE).
	Ciottolame incoerente con elementi di piccole e medie dimensioni, prevalentemente selcioso; alternanze di livelli ciottolosi e sabbiosi con sottili intercalazioni argillose (PLEISTOCENE).
	Ciottolame con elementi di medie e grandi dimensioni a volte cementati, di rocce derivanti dai terreni dell'Appennino, talora con intercalazioni sabbiose (PLEISTOCENE).
	Sabbia grossolana giallastra e sabbia stratificata a grana media, passanti gradualmente verso il basso ad argille sabbiose grigio giallastre (PLEISTOCENE).
	Argille di Montesecco: argille marnose, siltoso-sabbiose, grigio-azzurre (PLIOCENE).
	Sabbie argillose giallastre chiare, argille azzurre, argille marnose biancastre (PLIOCENE).
	Argille azzurre verdastre, marne biancastre e sabbie giallo-brune, con livelli e lenti di argille sabbiose grigiastre. Alla base lenti di puddinghe minute e, a volte, intercalate nella formazione in potenti banchi a chiusura della stessa, conglomerati poligenici, fortemente cementati, con ciottoli marnosi e calcarei di varie dimensioni. Argille varicolori, ma in prevalenza grigio-verdastre, in lenti ed ammassi di varie dimensioni (PLIOCENE).



Gesso, per lo piu' a grossi cristalli, talora di aspetto granulare ed arenaceo; calcari brecciati e selciosi e calcari pulverulenti; argille sabbiose giallastre (MIOCENE).



Argille sabbiose grigie fogliettate e marne grigie compatte, alternate con arenarie piu' o meno cementate (MIOCENE).



Complesso flyscioide di calcareniti e breccie associate, calcari compatti giallastri con lenti e noduli di selce bruna o rossastra, arenarie calcaree, marne grigie compatte e scheggiose, marne argillose, straterelli di argilla sabbiosa grigiastra fogliettata (MIOCENE).




Formazione della Daunia: superiormente calcari organogeni bianchiloidi, con intercalazioni di calcare bianco pulverulento e straterelli di calcareniti compatte o fogliettate; nella parte mediana marne calcaree bigie con lenti di selce bruna alternanti con argille siltose grigiastre; nella parte inferiore, arenarie quarzose giallastre con intercalazioni di calcareniti con marne argillose verdine, che si rinvengono anche come intercalazioni tra gli strati di calcare arenaceo o marnoso della parte alta delle "Argilliti varicolori" (MIOCENE).



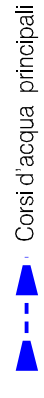
Arenarie giallastre con intercalazioni di calcareniti e di argille verdi; alternanze di argilliti varicolori, prevalentemente rosse, con strati di diasprini e rossigne di calcari; in assetto frequentemente caotico (OLIGOCENE).



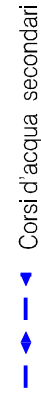
Marne compatte ed argille marnose talora fogliettate, rosse, grigie, verdastre, con intercalazioni di banchi calcarei e con lenti e livelli di selce nera e rossa. Argille fogliettate, rosse, violacee, verdastre, grigiastre con sottili livelli di arenaria bruna, in prevalenza silicea e con intercalazioni di calcari grigi, calcari microdeirritici, calcari marnosi e livelli e lenti di selci rossicce ed azzurrognole (OLIGOCENE).



Lago, stagno, zona umida



Corsi d'acqua principali



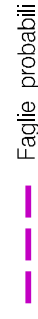
Corsi d'acqua secondari



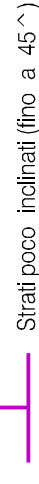
Cava



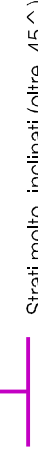
Faglie certe



Faglie probabili



Strati poco inclinati (fino a 45 ^)



Strati molto inclinati (oltre 45 ^)



Strati verticali



Sorgenti

01	21.12.18	EMISSIONE PER INTEGRAZIONE SIA		MARCHETTI	STROPPA	CAPRIOTTI	Foglio
00	30.11.17	EMISSIONE		PATRIZI	STROPPA	CAPRIOTTI	26
INDICE	DATA	R E V I S I O N I		ELABORATO	VERIFICATO	APPROVATO	di 26
				Dis. PG-CGD-140			Scala
				Comm. NR /17076			1:10000

