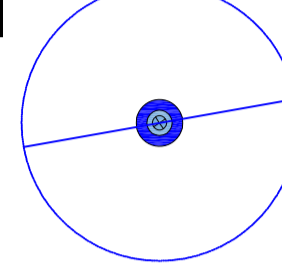
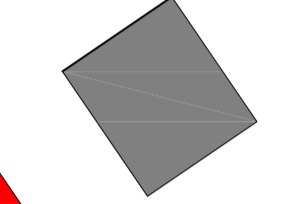

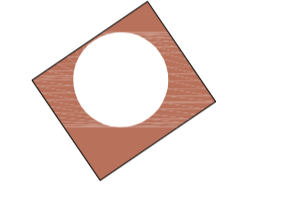





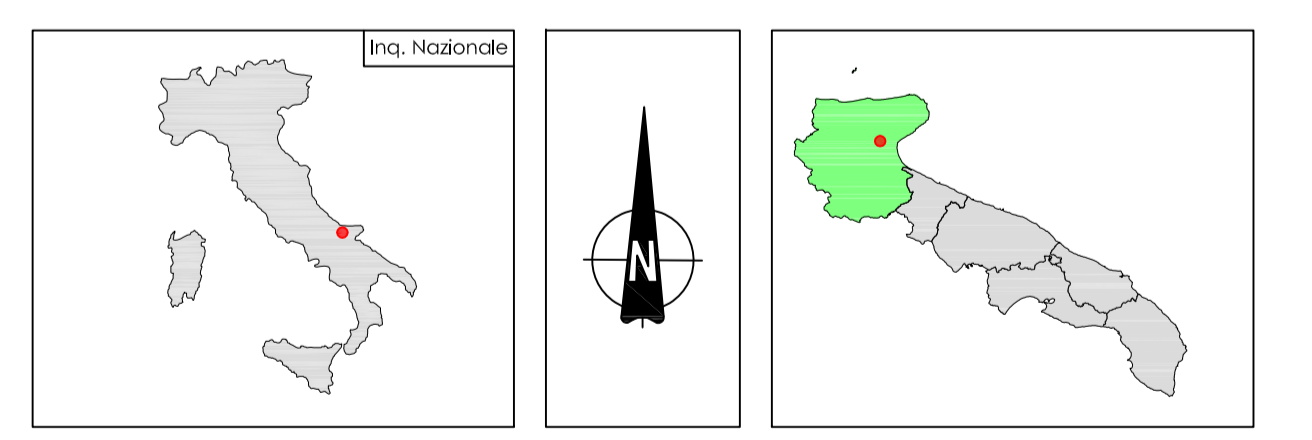


kay plan\_ scala 1:150000

Legenda:



-  aerogeneratore
-  piazzola permanente
-  aree temporanee per stoccaggio e montaggio
-  area libera fondazione
-  strade nuova formazione
-  strade da adeguare (allargamenti temporanei)
-  curve da adeguare (allargamenti temporanei)
-  cavidotto mt interno
-  cavidotto mt RTN



# PARCO EOLICO SAN SEVERO

COMUNE DI SAN SEVERO

Autorizzazione Unica ai sensi della legge 387/03 del parco eolico nel comune di San Severo (FG)

|   |   |
|---|---|
|  |  |
|---|---|

|  |   |
|--|---|
| COMMITENTE: INNOGY ITALIA S.p.A.<br>Comune di San Severo (FG)                          | DATA: Ottobre 2018<br>ADOPTOR:                    |
| LAVORO: 04/c<br>Layout su base catastale_Agenzia del Territorio percorso cavidotto RTN | SCALA: 1:4000<br>DIMENS: :A0_oversize<br>N°FOGLI: |

|  |   |
|--|---|
| COMMITENTE:<br>INNOGY ITALIA S.p.A.<br> | PROGETTAZIONE:<br>Ing. Michele R.G. Curtolli<br> |
|--|---|

Questo elaborato è il prodotto del progetto ed è proprietà esclusiva di innogy