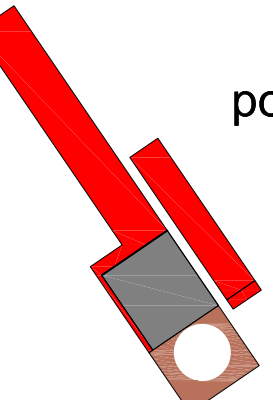
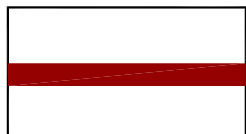





Legenda:

-  Ai
aerogeneratore
-  postazione di macchina
-  strade nuova formazione
-  cavidotto mt interno
-  cavidotto mt RTN
-  Connessione alla RTN

Legenda Uso del Suolo

Uso del Suolo 2011	Uso del Suolo
1116 - tessuto residenziale continuo antico e denso	211 - boschi di latifoglie
1112 - tessuto residenziale continuo, denso più recente e basso	212 - boschi di conifere
1113 - tessuto residenziale continuo, denso recente, alto	213 - boschi misti di conifere e latifoglie
1121 - tessuto residenziale discontinuo	214 - prati alberati, pascoli alberati
1122 - tessuto residenziale rado e nucleiforme	221 - aree a pascolo naturale, praterie, incolti
1123 - tessuto residenziale sparso	222 - cespuglieti e arbustati
1211 - insediamento industriale o artigianale con spazi annessi	223 - aree a vegetazione sclerofilla
1212 - insediamento commerciale	2241 - aree a ricolonizzazione naturale
1213 - insediamento dei grandi impianti di servizi pubblici e privati	2242 - aree a ricolonizzazione artificiale (rimboscamenti nella fase di novellato)
1214 - insediamenti ospedalieri	231 - spiagge, dune e sabbie
1215 - insediamenti degli impianti tecnologici	232 - rocce nude, torrese e affioramenti
1216 - insediamenti produttivi agricoli	233 - aree con vegetazione roeta
1217 - insediamenti in disuso	234 - aree interessate da incendi o altri eventi dannosi
1221 - reti stradali e spazi accessori	411 - patii interne
1222 - reti ferroviarie comprese le superfici annesso	421 - patii esterne
1223 - grandi impianti di concentrazione e smaltimento merci	422 - scalle
1224 - aree per gli impianti delle telecomunicazioni	5111 - fiumi, torrenti e fossi
1225 - reti ed aree per la distribuzione, la produzione e il trasporto dell'energia	5112 - canali e idrovie
123 - aree portuali	5121 - bacini con provvisoria utilizzazione produttiva
124 - aree aeroportuali ed eliporti	5122 - bacini con provvisoria utilizzazione per scopi irrigui
131 - aree estive	5123 - acquedotti
1321 - discariche e depositi di cave, miniere, industrie	521 - lagune, laghi e stagni costieri
1322 - depositi di rottami a cielo aperto, cimiteri di autoveicoli	522 - stagni
1331 - cantieri e spazi in costruzione e scavi	
1332 - nuclei rimpiantati e artelati	
141 - aree verdi urbane	
1421 - campi, strutture turistiche ricettive e burgalow o simili	
1422 - aree sportive (calcio, atletica, tennis, etc)	
1423 - parchi di divertimento (acquapark, zoo safari e simili)	
1424 - aree archeologiche	
143 - cimiteri	
2111 - seminativi semplici in aree non irrigue	
2112 - colture orticole in pieno campo in serra e sotto plastica in aree non irrigue	
2121 - seminativi semplici in aree irrigue	
2122 - colture orticole in pieno campo in serra e sotto plastica in aree irrigue	
221 - vigneti	
222 - nuclei e frutti minori	
223 - uliveti	
224 - altre colture permanenti	
231 - superfici a copertura erbacea densa	
241 - colture temporanee associate a colture permanenti	
242 - sistemi colturali e partecellari complessi	
243 - aree prevalentemente occupate da colture agrarie con presenza di spazi naturali	
244 - aree agroforestali	

Progettazione:

SC Studio di Ingegneria
Michele R.G. Curtotti

STUDIO DI INGEGNERIA ING. MICHELE R.G. CURTOTTI
Via S. Giacomo, 30 - 71010 San Severo (FG)
ing.curtotti@pec.it - studiocurtotti@gmail.it

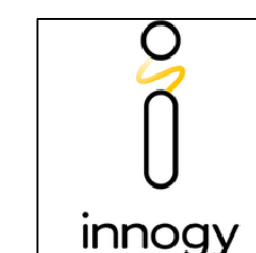
Studio di Ingegneria Coccia
Tecnico competente in Acustica ambientale

STUDIO DI INGEGNERIA ING. FABIO COCCIA
Via S. Giacomo, 30 - 71010 San Severo (FG)
ing.fabio.coccia@gmail.com - fabio.coccia2@ingpec.eu


Questo elaborato è di proprietà dei progettisti ed è protetto ai termini di legge

COMMITTENTE: INNOGY ITALIA S.p.A. Comune di San Severo (FG)	DATA : Ottobre 2018 AGGIORN. : SCALA : 1:5000 DIMENS. : N° FOGI :
TAVOLA 6_42.10A SIA: Sovrapposizione impianto di progetto su Uso del Suolo (sottocampo B)	

COMMITTENTE:
INNOGY ITALIA S.p.A.



PROGETTAZIONE:
ing. Michele R.G. Curtotti



PROGETTAZIONE:
ing. Fabio Coccia

