

Legenda:

-  **Ai**
aerogeneratore
-  postazione di macchina
-  strade nuova formazione
-  cavidotto mt interno
-  cavidotto mt RTN
-  Connessione alla RTN

Legenda

DASI DI PROTEZIONE

- 1 - Montagna/Toppa Casone/Venusciole Sup. 800 Ha
- 2 - Staffoni-Angola di Pisani Sup. 202 Ha
- 3 - Lago di Grottole Sup. 1047 Ha
- 4 - Biscione Sup. 480 Ha
- 5 - Bosco di Dragunara Sup. 1000 Ha
- 6 - Lago Salvo Sup. 1126 Ha

ZONE DI RIPPOLAMENTO E CATTURA

- 7 - Monte Pagliarone Sup. 787 Ha
- 8 - Massana Martirangelo Sup. 500 Ha
- 9 - Contrada del Villano Sup. 500 Ha
- 10 - Monte Maggiore Sup. 870 Ha
- 11 - Massera Vigna delle Cori Sup. 1150 Ha
- 12 - Torrente Frugno Sup. 819 Ha

CENTRI PRIVATI DI RIPRODUZIONE DELLA FAUNA SELVATICA

- 13 - Torri Olivaresi Sup. 2.201 Ha
- 14 - Di Portina Giustoppo Sup. 1.119 Ha

ZONE PER L'ADDESTRAMENTO CANI

- 15 - Bivio Marone Sup. 51,8 Ha
- 16 - Conicelli Sup. 20 Ha
- 17 - Chiana Cornara Sup. 11 Ha
- 18 - Sava Selve Sup. 10,88 Ha
- 19 - Olanarillo Sup. 54,24 Ha
- 20 - C.da Santa Costina Sup. 101 Ha
- 21 - C.da Nicola Sup. 12,31 Ha
- 22 - Origgio Sup. 31 Ha
- 23 - Vado Leone Sup. 22 Ha
- 24 - La Contessa Sup. 10,86 Ha
- 25 - Prignano Sup. 13,78 Ha
- 26 - Marzanella Sup. 13,8 Ha
- 27 - Contrada di Bertino Sup. 22,58 Ha
- 28 - Monte Alvaro Sup. 52,40 Ha
- 29 - S. Maria del Vento Sup. 16,48 Ha
- 30 - Isoppo - La Polona Sup. 11,50 Ha
- 31 - Torre dei Giunchi Sup. 13,99 Ha
- 32 - Casone Sup. 10 Ha
- 33 - Loc. Carone Sup. 75,13 Ha
- 34 - Carone - Montecore Sup. 68,68 Ha
- 35 - Rana Sup. 10 Ha
- 36 - C.da San Francesco Sup. 11 Ha
- 37 - Marzanella Sup. 24,97 Ha
- 38 - Piano Nardin Sup. 71,17 Ha
- 39 - Santa Maria Sup. 48,99 Ha
- 40 - Santa Maria Sup. 14,47 Ha
- 41 - Massera Moro Sup. 13,42 Ha
- 42 - Chianoli Sup. 25 Ha

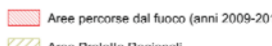



AZIENDE FAUNISTICO-VENATORIE

- 43 - Dileta Viduola Sup. 1162 Ha
- 44 - F.lli Rendi Sup. 13,55 Ha
- 45 - Terra Asulica Sup. 415 Ha
- 46 - Marzanella Sup. 309,20 Ha
- 47 - Frotone Sup. 1000 Ha
- 48 - Valle S. Floriano Sup. 270 Ha
- 49 - C.da Castagnoli Sup. 12,48 Ha

FONDI CHIESI

- 50 - C.da Finocciola Sup. 7,79 Ha
- 51 - C.da Contessa Sup. 13,18 Ha
- 52 - C.da Acqua Bianca Sup. 20 Ha
- 53 - Loc. Campa Calone Sup. 3,01 Ha

Altre informazioni:

-  Area perenne del fuoco (anni 2009-2016)
-  Area Protetta Regionale
-  Limite ATC "Capitanata"
-  Confine comunali

Progettazione:

SC Studio di Ingegneria
Michele R.G. Curtotti
 STUDIO DI INGEGNERIA ING. MICHELE R.G. CURTOTTI
 Viale II Giugno, 385 - 71016 San Severo (FG)
 ing.curtotti@pec.it - studiocurtotti@gmail.it

Studio di Ingegneria Coccia
 Tecnico competente in Acustica ambientale
 STUDIO DI INGEGNERIA ING. FABIO COCCIA
 Via Bezzuca, 39 - 71016 San Severo (FG)
 ing.fabio.coccia@gmail.com - fabio.coccia2@ingpec.eu

Questo elaborato è di proprietà dei progettisti ed è protetto a termini di legge

COMMITTENTE: INNOGY ITALIA S.p.A. Comune di San Severo (FG)		DATA : Ottobre 2018
Sovrapposizione impianto di progetto su cartografia "Piano Faunistico Venatorio" 2018-2023_Regione Puglia		AGGORN. : SCALA : 1:150000
TAVOLA 8_4.2.10A		DIMENS. : N° FOGLI : 1

COMMITTENTE:
INNOGY ITALIA S.p.A.



PROGETTAZIONE:
ing. Michele R.G. Curtotti



PROGETTAZIONE:
ing. Fabio Coccia

