

# REGIONE PUGLIA

## Provincia di Foggia

COMUNE DI SANT'AGATA DI PUGLIA (FG)

OGGETTO

PROGETTO PER LA REALIZZAZIONE DI UN IMPIANTO EOLICO  
NEL COMUNE DI SANT'AGATA DI PUGLIA (FG)

COMMITTENTE

### Wind Energy Sant Agata Srl

Via Caravaggio n.125  
Pescara (PE)  
P.IVA 02217800685  
Pec: windsantagatasrl@legpec.it

PROGETTAZIONE

Codice Commessa PHEEDRA: 18\_38\_EO\_VWS



PHEEDRA S.r.l. Via Lago di Nemi, 90  
74121 - Taranto  
Tel. 099.7722302 - Fax 099.9870285  
e-mail: info@pheedra.it - web: www.pheedra.it

Dott. Ing. Angelo Micolucci



1	Novembre 2018	PRIMA EMISSIONE	CD	AM	VS
REV.	DATA	ATTIVITA'	REDATTO	VERIFICATO	APROVATO

OGGETTO DELL'ELABORATO

### STUDIO DI IMPATTO AMBIENTALE QUADRO DI RIFERIMENTO PROGRAMMATICO

FORMATO	SCALA	CODICE DOCUMENTO					NOME FILE	FOGLI
		SOC.	DISC.	TIPO DOC.	PROG.	REV.		
A4	-	VWS	AMB	REL	030	01	VWS-AMB-REL-030-01	

## Sommario

1.	PRESENTAZIONE DEL S.I.A.....	3
2.	VALUTAZIONE DI IMPATTO AMBIENTALE.....	6
2.1.	Valutazione di impatto ambientale e direttive comunitarie.....	6
2.2.	Norme italiane. Natura, effetti e campo di applicazione della V.I.A. ....	7
2.3.	V.I.A. per i progetti della Regione Puglia .....	10
2.4.	Normativa italiana di riferimento in materia di valutazione d'impatto ambientale per impianti eolici .....	11
2.5.	Decreto del Ministero per lo Sviluppo Economico del 10 settembre 2010 - Linee guida nazionali per l'autorizzazione degli impianti a fonti rinnovabili .....	11
2.6.	Linee guida della Regione Puglia per il corretto inserimento nel paesaggio degli impianti eolici.....	12
2.7.	indirizzi per la valutazione degli impatti cumulativi degli impianti a fonti rinnovabili nelle procedure di valutazione ambientale - DGR n. 2122 del 23 ottobre 2012.....	13
2.8.	Procedura di impatto ambientale .....	13
3.	FONTI RINNOVABILI .....	17
3.1.	Premessa.....	17
3.2.	Ragioni delle energie rinnovabili.....	17
3.3.	Accordo di Parigi sul clima .....	18
3.4.	Linee guida per lo sfruttamento delle FER a livello europeo .....	18
3.4.1.	Pacchetto per il clima e l'energia 2020.....	19
3.4.2.	Gli obiettivi al 2030 .....	19
3.5.	Politiche ambientali.....	21
3.5.1.	Politiche europee per il contenimento delle emissioni inquinanti.....	21
3.5.2.	Protocollo di Kyoto .....	22
3.5.3.	Libro verde.....	25
3.5.4.	Libro bianco .....	25
3.5.5.	Gli obiettivi di Joannesburg .....	26
3.5.6.	Conferenza dell'ONU sul clima .....	27
3.6.	Efficacia degli strumenti a sostegno delle FER .....	27
3.7.	Fonti energetiche rinnovabili in Italia.....	30
3.8.	Settore eolico .....	35
4.	INQUADRAMENTO DELLA PRODUZIONE ENERGETICA DELL'IMPIANTO IN ESAME NELL'AMBITO DELLA PRODUZIONE ENERGETICA NAZIONALE E REGIONALE, IN FUNZIONE DEI FABBISOGNI E DELLE RICHIESTE LOCALI, DA VALUTARSI NELL'AMBITO DI UNA ANALISI DETTAGLIATA DI VALUTAZIONE DEI COTI E BENEFICI AMBIENTALI .....	40
5.	STRUMENTI DI PIANIFICAZIONE VIGENTI.....	42
5.1.	Strategia Energetica Nazionale .....	42
5.2.	Piano Energetico Ambientale Regionale (P.E.A.R.).....	46
5.3.	Programma regionale per la tutela dell'ambiente .....	48
5.4.	Regolamento Regionale n. 24/2010 .....	49
5.5.	Piano Paesaggistico Territoriale Regionale (PPTR).....	51
5.5.1.	Cavidotto.....	54
5.5.2.	Strade e viabilità di servizio .....	57
5.6.	Piano di tutela delle acque (PTA) .....	60
5.7.	Piano di assetto idrogeologico (PAI).....	63
5.8.	Piano regionale per le attività estrattive PRAE .....	65
5.9.	Piano territoriale di coordinamento Provinciale (PTCP) .....	66
5.9.1.	Vulnerabilità degli acquiferi.....	68
5.9.2.	Rete ecologica provinciale .....	69
5.9.3.	Sistema delle qualità.....	70
5.10.	Piano Faunistico Venatorio (PFV) .....	72
5.10.1.	Nuovo Piano Faunistico Venatorio 2018-2023 .....	75
5.11.	PRG Comunale.....	77

5.12.	<b>AREE PROTETTE DELLA PUGLIA .....</b>	<b>78</b>
5.13.	<b>ZONE A PROTEZIONE SPECIALE e SITI D'INTERESSE COMUNITARIO .....</b>	<b>82</b>
5.13.1.	Natura 2000 .....	82
5.13.2.	Aree IBA .....	90
5.13.3.	Zone Umide Ramsar.....	91

## 1. PRESENTAZIONE DEL S.I.A.

La società “**Wind Energy Sant Agata Srl**” è promotrice di un progetto per l’installazione di un Impianto Eolico nel territorio comunale di Sant’Agata di Puglia (FG) su di un’area che si è rivelata interessante per lo sviluppo di un impianto eolico.

Allo scopo di identificare una soglia di ammissibilità dell’intervento proposto, consistente nella installazione di aerogeneratori eolici tripala su piloni e nella realizzazione delle opere accessorie per l’allacciamento alla rete elettrica esistente, si sviluppa una procedura di “impatto ambientale” finalizzata alla valorizzazione analitica delle caratteristiche dell’intervento e dei fattori ambientali coinvolti.

Lo studio è finalizzato ad appurare quali sono le caratteristiche costruttive, di installazione e di funzionamento degli aerogeneratori eolici, gli impatti che questi e la relativa gestione ed esercizio possono provocare sull’ambiente, le misure di salvaguardia da adottare in relazione alla vigente normativa in materia.

Il progetto riguarda la realizzazione di un impianto eolico composto da 11 aerogeneratori ognuno da 3,60 MW da installare nel comune di Sant’Agata di Puglia (FG) località “Viticone Palino, Serro Lucarelli, Monte Rotondo”, con opere di connessione ricadenti anche nel comune di Deliceto (FG), commissionato dalla società Wind Energy Sant Agata Srl.

Gli aerogeneratori saranno collegati tra di loro mediante un cavidotto in media tensione interrato che collegherà l’impianto alla cabina di raccolta/smistamento di progetto prevista su territorio di Sant’Agata di Puglia (FG).

Dalla cabina di raccolta/smistamento è prevista la posa di un cavidotto interrato per il collegamento dell’impianto alla sottostazione di trasformazione e consegna 30/150 KV di progetto.

Il cavidotto segue per un primo tratto piste interpoderali, successivamente segue la SP119, quindi sulla SP102, strade locali fino alla sottostazione.

La sottostazione di trasformazione è prevista in prossimità della stazione elettrica RTN “Deliceto” esistente e, tramite un cavidotto interrato in alta tensione, si collegherà al futuro ampliamento della stessa stazione RTN.

La presente relazione, nel dettaglio, descrive l’impianto e le sue componenti, inquadra il progetto rispetto ai vincoli presenti sul territorio, riporta alcune considerazioni in merito all’impatto acustico, alla gestione dell’impianto e alla segnalazione degli aerogeneratori per la sicurezza del volo a bassa quota.

Lo Studio di Impatto Ambientale (S.I.A.) di tale opera, conformemente alla Legge Regionale 12 aprile 2001 n° 11, della Deliberazione della Giunta Regionale 2 marzo 2004 n° 131 ed al D.P.C.M. del 27.12.1988 e ss.mm.ii.e al D.Lgs.n.152/06 e sarà condotto in considerazione di tre principali quadri di riferimento :

- Programmatico;
- Progettuale;
- Ambientale.

Il Quadro di Riferimento Programmatico fornisce gli elementi conoscitivi sulle relazioni tra l'opera progettata e gli atti di pianificazione e programmazione territoriale e settoriale. In particolare comprende:

- La descrizione degli obiettivi previsti dagli strumenti pianificatori, di settore e territoriali nei quali è inquadrabile il progetto stesso nonché di eventuali disarmonie tra gli stessi;
- La descrizione di rapporti di coerenza del progetto con gli obiettivi perseguiti dagli strumenti pianificatori;
- La descrizione del progetto in relazione agli stati di attuazione degli strumenti pianificatori.

Il Quadro di Riferimento Progettuale descrive il progetto e le soluzioni adottate a seguito degli studi effettuati, nonché l'inquadramento del territorio, inteso come sito e come area vasta interessata. In particolare precisa le caratteristiche dell'opera progettata con particolare riferimento a:

- la natura dei beni e dei servizi offerti;
- il grado di copertura della domanda e dei suoi livelli di soddisfacimento in funzione dell'ipotesi progettuale esaminata;
- la prevedibile evoluzione qualitativa e quantitativa del rapporto domanda-offerta riferita alla presumibile vita tecnica ed economica dell'intervento;
- l'articolazione delle attività necessarie alla realizzazione dell'opera in fase di cantiere e di quelle che ne caratterizzano l'esercizio;
- le caratteristiche tecniche e fisiche del progetto e le aree occupate durante la fase di costruzione ed esercizio;
- l'insieme di condizionamenti e vincoli di cui si è dovuto tener conto nella redazione del progetto.

Il Quadro di Riferimento Ambientale è sviluppato secondo criteri descrittivi, analitici e revisionali; detto quadro:

- definisce l'ambito territoriale ed i sistemi ambientali interessati dal progetto, sia direttamente che indirettamente, entro cui è da presumere che possano manifestarsi perturbazioni significative sulla qualità degli stessi;
- descrive i sistemi ambientali interessati;
- stima qualitativamente e quantitativamente gli impatti indotti dall'opera sul sistema ambientale nonché le interazioni degli impatti con le diverse componenti ed i fattori ambientali anche in relazione ai rapporti esistenti tra essi;
- descrive le modificazioni delle condizioni d'uso e della fruizione potenziale del territorio in rapporto alla situazione preesistente;
- illustra i sistemi di intervento nelle ipotesi del manifestarsi di emergenze particolari.

Le componenti ed i fattori ambientali ai quali si è fatto riferimento, in quanto direttamente o indirettamente interessati dalla realizzazione dell'intervento progettuale, sono i seguenti:

- atmosfera: qualità dell'aria e caratterizzazione meteorologica;

<b>Wind Energy Sant Agata Srl</b> Via Caravaggio, 125 65125 – Pescara windsantagatasrl@legpec.it	<b>PROGETTO PER LA REALIZZAZIONE DI  UN IMPIANTO EOLICO NEL COMUNE DI  SANT'AGATA DI PUGLIA (FG)</b>	Nome del file: <b>VWS-AMB-REL-030_01</b>
-----------------------------------------------------------------------------------------------------------	--------------------------------------------------------------------------------------------------------------	---------------------------------------------

- ambiente idrico: acque sotterranee ed acque superficiali (dolci, salmastre e marine), considerate come componenti, come ambienti e come risorse;
- suolo e sottosuolo: intesi sotto il profilo geologico, geomorfologico e podologico, nel quadro dell'ambiente in esame, ed anche come risorse non rinnovabili;;
- vegetazione, flora, fauna: formazioni vegetali ed associazioni animali, emergenze più significative, specie protette ed equilibri naturali;
- ecosistemi: complessi di componenti e fattori fisici, chimici e biologici tra loro interagenti ed interdipendenti, che formano un sistema unitario ed identificabile (quali un lago, un bosco, un fiume, il mare) per propria struttura, funzionamento ed evoluzione temporale;
- rumore e vibrazioni: considerati in rapporto all'ambiente sia naturale che umano;
- paesaggio: aspetti morfologici e culturali del paesaggio, identità delle comunità umane interessate e relativi beni culturali.

Il D.Lgs.n.152/06, così come modificato dal **Decreto Legislativo 16/06/2017, n. 104**, prevede all'art. 7 bis comma 2, che la valutazione di impatto ambientale sia di competenza statale per i progetti ricadenti nell' dell'Allegato II alla parte seconda. Quest'ultimo prevede al punto 2)

*“ impianti eolici per la produzione di energia elettrica sulla terraferma con potenza complessiva superiore a 30 MW.”*

L'impianto eolico proposto presenta una potenza complessiva pari a 39,6 MW (superiore alla soglia di 30 MW), pertanto secondo quanto stabilito dal D.Lgs. n.152/2006 (come modificato dal D.Lgs. n.104/2017), sarà sottoposto a VIA statale.

La redazione del presente Studio di Impatto ambientale ha seguito le direttive della Legge Regionale 12 aprile 2001 n° 11 "Norme sulla valutazione dell'impatto ambientale", delle successive modifiche ed integrazioni e della Deliberazione della Giunta Regionale 2 marzo 2004 n° 131 relativa alla "Direttive in ordine a linee guida per la valutazione ambientale in relazione alla realizzazione di impianti eolici nella Regione Puglia" ai sensi dell'art. 7 della suddetta L.R. 11/2001. In oltre il presente studio ha seguito le direttive e i contenuti di cui all'allegato VII alla parte seconda del D.Lgs.n.152/06 ess.mm.ii.

<b>PHEEDRA Srl</b> Servizi di Ingegneria Integrata Via Lago di Nemi, 90 74121 – Taranto (Italy) Tel. +39.099.7722302 – Fax: +39.099.9870285 Email: info@pheedra.it – web: www.pheedra.it	<b>STUDIO DI IMPATTO AMBIENTALE  QUADRO DI RIFERIMENTO  PROGRAMMATICO</b>	Pagina 5 di 92
---------------------------------------------------------------------------------------------------------------------------------------------------------------------------------------------------------	-----------------------------------------------------------------------------------	----------------

## 2. VALUTAZIONE DI IMPATTO AMBIENTALE

### 2.1. VALUTAZIONE DI IMPATTO AMBIENTALE E DIRETTIVE COMUNITARIE

L'istituto della valutazione preventiva dell'impatto ambientale delle attività umane si fa risalire al National Policy Act statunitense del 31 dicembre 1969 e a due provvedimenti francesi: il decreto del Consiglio di Stato del 12 ottobre e la legge 10 luglio 1976 n. 76.

Il Policy Act stabiliva che ogni progetto di intervento sul territorio capace di provocare ripercussioni di rilievo nell'ambiente fosse accompagnato da uno studio sulle prevedibili conseguenze ambientali e sulle possibili alternative, al fine di pervenire alla soluzione che meglio tenesse conto delle contrapposte esigenze dello sviluppo industriale e della conservazione ambientale.

Con il decreto e con le leggi francesi si stabiliva che fossero assoggettate a valutazione preventiva una serie di opere che si presumeva potessero avere un grave impatto ambientale.

L'esperienza francese al riguardo non era isolata, ma corrispondeva a quella di altri paesi europei (Olanda, Lussemburgo, Belgio, Irlanda).

La considerazione che "la migliore politica ecologica consiste nell'evitare fin dall'inizio inquinamenti ed altre perturbazioni, anziché combatterne successivamente gli effetti", e il convincimento che "in tutti i processi tecnici di programmazione e di decisione si deve tener conto subito delle eventuali ripercussioni sull'ambiente" indussero il legislatore comunitario a "prevedere procedure per valutare queste ripercussioni". (Preambolo della direttiva del Consiglio 27 giugno 1985, n. 337).

Questa direttiva, modificata poi dalla direttiva 3 marzo 1997, n. 11, vuole che "gli Stati membri adottino le disposizioni necessarie affinché, prima del rilascio dell'autorizzazione, i progetti per i quali si prevede un impatto ambientale importante, segnatamente per natura, dimensioni od ubicazione, formino oggetto di una valutazione del loro impatto (art. 2 della direttiva).

L'art. 3 della direttiva precisa che "la valutazione di impatto ambientale individua, descrive e prevede in modo appropriato per ciascun caso particolare e conformemente agli articoli da 4 a 11" della direttiva stessa, gli effetti diretti ed indiretti di un progetto sui seguenti fattori:

- l'uomo, la fauna e la flora;
- il suolo, l'acqua, l'aria, il clima e il paesaggio;
- i fattori di cui ai due punti precedenti, considerati nella loro interazione;
- i beni materiali ed il patrimonio culturale.

La direttiva prevede due classi di opere e due tipi di procedure: quelle dell'Allegato I, che "debbono essere per principio sottoposti ad una valutazione sistematica"; quelli dell'Allegato II, che "non hanno necessariamente ripercussioni di rilievo sull'ambiente", e quindi, vengono "sottoposti ad una valutazione qualora gli stati membri ritengano che le loro caratteristiche lo esigano".

Tra i progetti sottoposti alla valutazione di impatto ambientale sono inclusi anche gli impianti di produzione di energia mediante lo sfruttamento del vento.

Il disegno della direttiva è chiaro: essa vuole che prima di avviare a realizzazione opere che possano determinare un impatto ambientale rilevante si proceda:

- ad una valutazione di tale impatto;

<b>Wind Energy Sant Agata Srl</b> Via Caravaggio, 125 65125 – Pescara windsantagatasrl@legpec.it	<b>PROGETTO PER LA REALIZZAZIONE DI  UN IMPIANTO EOLICO NEL COMUNE DI  SANT'AGATA DI PUGLIA (FG)</b>	Nome del file: <b>VWS-AMB-REL-030_01</b>
-----------------------------------------------------------------------------------------------------------	--------------------------------------------------------------------------------------------------------------	---------------------------------------------

- alla presa in considerazione di tale valutazione da parte dell'autorità pubblica che deciderà sull'autorizzazione o meno alla realizzazione dell'opera;
- alla possibilità di esprimersi del pubblico interessato, che va quindi debitamente informato.

La direttiva del 97, diversamente da quanto faceva il testo originario del 1985 prevede che l'impatto ambientale delle opere sia sottoposto non solo ad una "valutazione", ma anche ad una "autorizzazione": ciò fa ritenere che la nuova normativa Comunitaria non configuri più la valutazione di impatto ambientale come un'indagine conoscitiva, ma la innalzi a momento di concreta salvaguardia dell'ambiente.

## 2.2. NORME ITALIANE. NATURA, EFFETTI E CAMPO DI APPLICAZIONE DELLA V.I.A.

La procedura di Valutazione di Impatto Ambientale è stata introdotta in Italia a seguito dell'emanazione della direttiva CEE 377/85, in base alla quale gli stati membri della Comunità Europea hanno dovuto adeguare la loro legislazione: la direttiva ha sancito il principio secondo il quale per ogni grande opera di trasformazione del territorio è necessario prevedere gli impatti sull'ambiente, naturale ed antropizzato.

Il recepimento della direttiva, avvenuto con la L. 349/86, ed i D.P.C.M. n° 377 del 10 agosto 1988 e del 27 dicembre 1988, ha fatto sì che anche in Italia i grandi progetti venissero sottoposti ad un'attenta e rigorosa analisi per quanto riguarda gli effetti sul territorio e sull'ambiente.

La L. 349/86 "Istituzione del Ministero dell'Ambiente" ha stabilito che l'autorità preposta al rilascio del giudizio di Compatibilità Ambientale, indispensabile per poter realizzare l'opera, fosse proprio il Ministero dell'Ambiente. La definizione della procedura di Valutazione di Impatto Ambientale (VIA) è avvenuta tramite i due DPCM sopra citati: con il primo si è individuato l'insieme delle opere da sottoporre obbligatoriamente a VIA (sostanzialmente mutuato da quello fornito nell'allegato A della direttiva CEE), con il secondo sono state fissate le norme tecniche che regolano la procedura stessa.

Successivamente, il D.P.R. 12 aprile 1996 "Atto di indirizzo e coordinamento" ha regolato la procedura di VIA anche per altre opere minori, corrispondenti a quelle elencate nella citata direttiva CEE (allegato B), per le quali era stata lasciata libertà di azione ai singoli stati membri: il suddetto D.P.R. delega le Regioni italiane a dotarsi di legislazione specifica per una serie di categorie di opere, elencate all'interno di due allegati (nell'allegato A sono inserite le opere che devono essere necessariamente sottoposte a procedura di VIA, nell'allegato B sono elencate le opere da sottoporre a procedura di Verifica).

Il decreto stabilisce che, per le opere dell'allegato B, deve essere l'autorità competente a verificare e decidere, sulla base degli elementi contenuti nell'allegato D, se l'opera deve essere assoggettata alla procedura di Via.

Sono rilevanti, inoltre, le recenti direttive 96/61/CE e 97/11/CE che probabilmente incideranno notevolmente nel processo di pianificazione di opere pubbliche ed in quello autorizzativo per la loro realizzazione.

La direttiva 96/61/CE (capitolo 2 par.2) sulla prevenzione e riduzione dell'inquinamento integrato (IPCC) è stata recepita con il D. L. del 4 agosto 1999, n° 372 unicamente per gli impianti esistenti (tra cui gli impianti di incenerimento di RSU). Per i nuovi impianti e le modifiche sostanziali agli impianti esistenti bisognerà far riferimento al D.dL 5100.

La direttiva 97/11/CE, ha modificato la 337/85; pur non imponendo nuovi obblighi, amplia gli elenchi dei progetti da sottoporre a VIA.



<b>Wind Energy Sant Agata Srl</b> Via Caravaggio, 125 65125 – Pescara windsantagatasrl@legpec.it	<b>PROGETTO PER LA REALIZZAZIONE DI  UN IMPIANTO EOLICO NEL COMUNE DI  SANT'AGATA DI PUGLIA (FG)</b>	Nome del file: <b>VWS-AMB-REL-030_01</b>
-----------------------------------------------------------------------------------------------------------	--------------------------------------------------------------------------------------------------------------	---------------------------------------------

Le opere comprese nell'allegato I passano da 9 a 20; relativamente alle opere previste dall'allegato II la nuova direttiva introduce una selezione preliminare, viene lasciata libertà agli Stati membri di optare o per un criterio automatico basato su soglie dimensionali oltre le quali scatta la procedura, o un esame caso per caso dei progetti.

A questi principali riferimenti legislativi se ne aggiungono altri, sempre di livello nazionale, volti a regolare specifici aspetti della VIA:

- Circolare del Ministero dell'ambiente 11 agosto 1989, pubblicità degli atti riguardanti la richiesta di pronuncia di compatibilità ambientale di cui all'art.6 della l. 8 luglio 1986; modalità dell'annuncio sui quotidiani
- DPR 27 aprile 1992, regolamentazione delle procedure di compatibilità ambientale e norme tecniche per la redazione degli studi di impatto ambientale e la formulazione del giudizio di compatibilità per gli elettrodotti aerei esterni
- Circolare del Ministero dell'Ambiente 7 ottobre 1996, procedure di valutazione di impatto ambientale.
- Circolare del Ministero dell'Ambiente 8 ottobre 1996, principi e criteri di massima della valutazione di impatto ambientale.
- DPR 3 luglio 1998, termini e modalità dello svolgimento della procedura di valutazione di impatto ambientale per gli interporti di rilevanza nazionale.
- DPR 11 febbraio 1998, disposizioni integrative del DPCM 377/88 in materia di disciplina delle procedure di compatibilità ambientale di cui alla Legge 8 luglio 1986, n. 349, art.6.
- D.Lgs 152/2006 "Norme in materia ambientale" Parte Seconda "Procedure per la Valutazione d'Impatto Ambientale" che entrerà in vigore in data 31.07.2007.
- D.Lgs 16 Gennaio 2008 Ulteriori disposizioni correttive ed integrative del decreto legislativo 3 aprile 2006, n. 152, recante norme in materia ambientale.
- DGR 28 dicembre 2009, n. 2614 - Circolare esplicativa delle procedure di VIA e VAS ai fini dell'attuazione della Parte Seconda del D. Lgs 152/2006, come modificato dal D. Lgs 4/2008. [Circolare Regionale n. 1 del 2009 in merito all'applicazione delle procedure di VIA e VAS nelle more dell'adeguamento della L.R. 11/2001 e s.m.i.].
- Legge Regionale 18 ottobre 2010, n. 13 "Modifiche e integrazioni alla legge regionale 12 aprile 2001, n. 11 (Norme sulla valutazione dell'impatto ambientale)".
- DGR 2122 del 23 ottobre 2012 "Indirizzi per l'integrazione procedimentale e per la valutazione di impatti cumulativi di impianti di produzione di energia da fonti rinnovabili nella Valutazione di Impatto Ambientale".
- Legge regionale 19 novembre 2012, n. 33 "Modifica della disciplina inerente la costituzione del Comitato regionale per la valutazione di impatto ambientale di cui alla legge regionale 12 aprile 2001, n. 11".
- D.lgs. n. 104/ 2017, pubblicato in G.U. 6 luglio 2017 che apporta significative modifiche alla parte seconda del decreto legislativo 152/06

<b>PHEEDRA Srl</b> Servizi di Ingegneria Integrata Via Lago di Nemi, 90 74121 – Taranto (Italy) Tel. +39.099.7722302 – Fax: +39.099.9870285 Email: info@pheedra.it – web: www.pheedra.it	<b>STUDIO DI IMPATTO AMBIENTALE  QUADRO DI RIFERIMENTO  PROGRAMMATICO</b>	Pagina 8 di 92
---------------------------------------------------------------------------------------------------------------------------------------------------------------------------------------------------------	-----------------------------------------------------------------------------------	----------------

Il procedimento per la valutazione dell'impatto ambientale è, per la sua propria natura e per la sua configurazione normativa, un mezzo preventivo di tutela dell'ambiente: attraverso il suo espletamento in un momento anteriore all'approvazione del progetto dell'opera è possibile salvaguardare l'interesse pubblico ambientale prima che questo venga leso, o negando l'autorizzazione a realizzare il progetto o imponendo che sia modificato secondo determinate prescrizioni, intese ad eliminare o a ridurre gli effetti negativi sull'ambiente. La valutazione di impatto ambientale positiva ha natura di "fatto giuridico permissivo" del proseguimento e della conclusione del procedimento per l'autorizzazione alla realizzazione dell'opera.

Il parere sulla compatibilità ambientale ha invero un'efficacia quasi vincolante.

Il soggetto pubblico o privato che intende realizzare l'opera può soltanto impugnare un eventuale parere negativo.

Nel caso di parere di competenza statale, esso può essere disatteso solo per opere di competenza ministeriale, qualora il Ministro competente non ritenga di uniformarvisi e rimetta la questione al Consiglio dei Ministri.

Nel caso di parere di competenza regionale i progetti devono essere adeguati agli esiti del giudizio; se si tratta di progetti di iniziativa di autorità pubbliche, il provvedimento definitivo che ne autorizza la realizzazione deve evidenziare adeguatamente la conformità delle scelte seguite al parere di compatibilità ambientale (art. 7, secondo comma, del D.P.R. 12 aprile 1996).

Oggetto della valutazione sono le conseguenze di un'opera sull'ambiente, nella vasta accezione che è stata accolta nel nostro ordinamento in base all'art. 3 della direttiva 337/1985, agli artt. 6 e 18 della legge 349/1986, e all'allegato I del D.P.C.M. del 27 dicembre 1988.

In particolare secondo tale allegato, lo studio di impatto ambientale di un'opera dovrà considerare oltre alle componenti naturalistiche ed antropiche interessate, anche le interazioni tra queste ed il sistema ambientale preso nella sua globalità.

Le componenti ed i fattori ambientali sono così intesi:

- 1) atmosfera: qualità dell'aria e caratterizzazione meteorologica;
- 2) ambiente idrico;
- 3) suolo e sottosuolo;
- 4) vegetazione flora e fauna;
- 5) ecosistemi;
- 6) salute pubblica;
- 7) rumori e vibrazioni;
- 8) radiazioni ionizzanti e non ionizzanti;
- 9) paesaggio.

L'entrata in vigore del "Codice dell'Ambiente" (D.Lgs n.152 del 3 aprile 2006), concernente disposizioni in materia di Valutazione di Impatto Ambientale, VAS, difesa del suolo, lotta alla desertificazione, tutela delle acque e della qualità dell'aria, gestione dei rifiuti ha sostanzialmente riordinato tutta la normativa in campo ambientale definendo un quadro normativo coerente e omogeneo, anche rispetto alle normative europee in vigore. In particolare in materia di VIA, il testo unico, con le varie modifiche introdotte, ha sempre meglio

<b>Wind Energy Sant Agata Srl</b> Via Caravaggio, 125 65125 – Pescara windsantagatasrl@legpec.it	PROGETTO PER LA REALIZZAZIONE DI UN IMPIANTO EOLICO NEL COMUNE DI SANT'AGATA DI PUGLIA (FG)	Nome del file:  <b>VWS-AMB-REL-030_01</b>
-----------------------------------------------------------------------------------------------------------	---------------------------------------------------------------------------------------------------	-------------------------------------------------

specificato la differenza tra gli interventi da assoggettare a procedura di VIA Statale e Regionale (dal DLgs 4/2008). Ulteriori modifiche vengono apportate in merito alle soglie dei progetti da sottoporre a procedura di assoggettabilità a VIA, introdotte con DM 30/03/2015 sono state emanate *“Linee guida per la verifica di assoggettabilità a valutazione di impatto ambientale dei progetti di competenza delle regioni e province autonome”*. In fine le modifiche più rilevanti al D.Lgs.152/06 sono state introdotte dal Decreto Legislativo 16/06/2017, n. 104 emanato al fine di adeguare la normativa nazionale alla Direttiva n. 2014/52/UE. Fondamentalmente sono state introdotte nuove norme al fine di rendere efficienti le procedure di verifica di assoggettabilità e di Valutazione, in oltre viene meglio disciplinato il ruolo del Ministero dei beni e delle attività culturali e del turismo nel procedimento di VIA. In oltre in merito agli impianti eolici, il D.Lgs.n.104/2017 introduce la soglia per cui gli impianti eolici per la produzione di energia elettrica sulla terraferma con potenza complessiva superiore a 30 MW siano sottoposti a VIA statale, per effetto dell’art. 7-bis comma 2 del D.Lgs 152/2006.

### 2.3. V.I.A. PER I PROGETTI DELLA REGIONE PUGLIA

La Regione Puglia, con l’entrata in vigore della Legge Regionale 12 aprile 2001 n° 11 “Norme sulla valutazione dell’Impatto ambientale” e successive modifiche ed integrazioni, ha recepito la direttiva europea 97/11 e dato attuazione alle indicazioni espresse nel D.P.R. 12/4/96, modificato dal D.P.C.M. 3 settembre 1999, nonché ha disciplinato le procedure di valutazione di incidenza ambientale di cui al D.P.R. 8 settembre 1997 n° 357.

La legge 11/01 disciplina la procedura per l’impatto Ambientale dei progetti pubblici e privati riguardanti la realizzazione di impianti, opere ed interventi che possano avere rilevante impatto sull’ambiente.

Si tratta a tutti gli effetti di una legge quadro regionale, che in conformità con la normativa nazionale e comunitaria, vuole essere uno strumento strategico e determinante per perseguire rilevanti obiettivi quali:

- l’affermazione della VIA come metodo e come elemento informatore di scelte strategiche a tutela dell’ambiente e della salute pubblica;
- la razionalizzazione e la semplificazione delle procedure;
- la creazione di un unico processo decisionale valutativo ed autorizzativo;
- il coinvolgimento delle autonomie locali;
- la partecipazione attiva dei cittadini al processo decisionale;
- la trasparenza delle procedure.

La legge regionale 11/01 è composta da 32 articoli e da 2 Allegati contenenti gli elenchi relativi alle tipologie progettuali soggette a VIA obbligatoria (Allegato “A”) e quelle soggette a procedura di verifica di assoggettabilità a VIA (Allegato “B”).

L’Elenco B.2 dell’ Allegato B della legge in questione, fra i progetti di competenza della Provincia, al punto B.2.g/3) riporta, nell’ambito dell’industria energetica, gli **“impianti industriali per la produzione di energia mediante lo sfruttamento del vento”**.

**Così come indicato nei paragrafi precedenti, l’impianto in progetto, di potenza installata pari a 39,6 MW rientra tra quelli sottoposti a VIA statale, per effetto dell’art. 7-bis comma 2 del D.Lgs 152/2006.**

<b>PHEEDRA Srl</b> Servizi di Ingegneria Integrata Via Lago di Nemi, 90 74121 – Taranto (Italy) Tel. +39.099.7722302 – Fax: +39.099.9870285 Email: info@pheedra.it – web: www.pheedra.it	<b>STUDIO DI IMPATTO AMBIENTALE</b> <b>QUADRO DI RIFERIMENTO</b> <b>PROGRAMMATICO</b>	Pagina 10 di 92
---------------------------------------------------------------------------------------------------------------------------------------------------------------------------------------------------------	---------------------------------------------------------------------------------------------	-----------------

## 2.4. NORMATIVA ITALIANA DI RIFERIMENTO IN MATERIA DI VALUTAZIONE D'IMPATTO AMBIENTALE PER IMPIANTI EOLICI

La norma di riferimento in Italia, riguardante la V.I.A., è la L. 22 Febbraio 1994 n.146 (Legge Comunitaria 1993) che recepisce la Direttiva 85/337/CEE concernente la valutazione dell'impatto ambientale di determinati progetti pubblici e privati (successivamente modificata ed integrata dalla Direttiva 97/11/CE del Consiglio del 3 marzo 1997).

A tale atto è seguito il D.P.R. 12 Aprile 1996 "Atto di indirizzo e coordinamento per l'attuazione dell'art. 40, comma1, della L.22 Febbraio 1994 n.146 concernente disposizioni in materia di impatto ambientale". Questo D.P.R. dispone la V.I.A. riguardo agli impianti industriali per la produzione di energia mediante lo sfruttamento del vento.

Le norme tecniche per la redazione della V.I.A. sono disciplinate dal D.P.C.M. 27 Dicembre 1988 "Norme tecniche per la redazione degli studi di impatto ambientale"

La normativa statale demanda alla Regioni il compito di regolare in maniera più dettagliata ed esaustiva la procedura di V.I.A. e i doveri, diritti e compiti dei vari soggetti che sono o possono essere coinvolti in questo procedimento.

Ogni Regione disciplina, nei limiti e secondo i principi della normativa nazionale, la procedura di valutazione di impatto ambientale relativa a impianti eolici industriali da realizzarsi sul proprio territorio.

La necessità di sottoporre la realizzazione di un impianto eolico ad una valutazione di impatto ambientale è di competenza delle Regioni che esercitano tale attività decisionale analizzando diversi fattori:

- la posizione geografica dell'impianto;
- la capacità produttiva;
- l'utilizzo delle risorse ambientali;
- il rischio di incidenti;
- la produzione di rifiuti;
- ecc.

Si comunque presente che in merito agli impianti eolici, il D.Lgs.n.104/2017 introduce la soglia per cui gli impianti eolici per la produzione di energia elettrica sulla terraferma con potenza complessiva superiore a 30 MW siano sottoposti a VIA statale, per effetto dell'art. 7-bis comma 2 del D.Lgs 152/2006.

## 2.5. DECRETO DEL MINISTERO PER LO SVILUPPO ECONOMICO DEL 10 SETTEMBRE 2010 - LINEE GUIDA NAZIONALI PER L'AUTORIZZAZIONE DEGLI IMPIANTI A FONTI RINNOVABILI

Il decreto ministeriale Ministero per lo Sviluppo Economico del 10 settembre 2010 - Linee guida nazionali per l'autorizzazione degli impianti a fonti rinnovabili disciplina il procedimento di autorizzazione degli impianti alimentati da fonti rinnovabili, per assicurarne un corretto inserimento nel paesaggio, con particolare attenzione per gli impianti eolici.

La costruzione, l'esercizio e la modifica degli impianti di produzione di energia elettrica da fonti rinnovabili richiede un'autorizzazione unica, rilasciata dalla Regione o dalla Provincia delegata, che dovrà essere

conforme alle normative in materia di tutela dell'ambiente, del paesaggio e del patrimonio storico artistico, e costituirà, ove occorra, variante allo strumento urbanistico.

Gli impianti più piccoli sono invece realizzabili con una procedura semplificata.

Particolare attenzione è riservata all'inserimento degli impianti nel paesaggio e sul territorio: elementi per la valutazione positiva dei progetti sono, ad esempio, la buona progettazione degli impianti, il minore consumo possibile di territorio, il riutilizzo di aree degradate (cave, discariche, ecc.), soluzioni progettuali innovative, coinvolgimento dei cittadini nella progettazione, ecc. Agli impianti eolici industriali è dedicato un apposito allegato che illustra i criteri per il corretto inserimento nel paesaggio e sul territorio.

Le Regioni e Province autonome possono individuare aree e siti non idonei all'installazione di specifiche tipologie di impianti. Per ciascuna aree dovranno però essere spiegati i motivi dell'esclusione, che dovranno essere relativi ad esigenze di tutela dell'ambiente, del paesaggio e del patrimonio culturale.

L'autorizzazione alla realizzazione degli impianti non può essere subordinata o prevedere misure di compensazione in favore di Regioni e Province. Solo per i Comuni possono essere previste misure compensative, non monetarie, come interventi di miglioramento ambientale, di efficienza energetica o di sensibilizzazione dei cittadini.

Le Linee Guida sono entrate in vigore 15 giorni dopo la pubblicazione, cioè il 3 ottobre 2010. Le Regioni e gli Enti Locali - a cui oggi compete il rilascio delle autorizzazioni – avrebbero dovuto adeguare le proprie norme alle Linee guida entro i 90 giorni successivi all'entrata in vigore, cioè entro il 1° gennaio 2011.

La Regione Puglia, in ottemperanza al decreto ministeriale ha emanato il Regolamento Regionale n.24 del 30/12/2010 recante la individuazione di aree e siti non idonei alla installazione di specifiche tipologie di impianti alimentati da fonti rinnovabili nel territorio della Regione Puglia. La finalità del regolamento di accelerare e semplificare i procedimenti di autorizzazione alla costruzione ed all'esercizio degli impianti alimentati da fonti rinnovabili e delle opere connesse.

## 2.6. LINEE GUIDA DELLA REGIONE PUGLIA PER IL CORRETTO INSERIMENTO NEL PAESAGGIO DEGLI IMPIANTI EOLICI

È del 2 marzo 2004 n° 131 la Deliberazione della Giunta Regionale che, ai sensi dell'art. 7 della L.R. 11/01, ha emanato le "Direttive in ordine a linee guida per la valutazione ambientale in relazione alla realizzazione di impianti eolici nella regione Puglia".

Con tale atto la Regione ha stabilito, nelle more della definizione conclusiva del Piano Energetico Regionale, le modalità ed i criteri per la redazione degli studi di valutazione ambientale in relazione alla realizzazione di impianti eolici nel territorio regionale.

Tali linee guida pongono l'attenzione su alcuni aspetti ambientali correlati a possibili impatti negativi che hanno luogo su scala locale, tra cui:

- Occupazione del territorio;
- Impatto visivo sul paesaggio;
- Rumore generato;
- Perdita di valore turistico-ricreativo;
- Eventuali interferenze elettromagnetiche;

- Effetti su flora e fauna (soprattutto su avifauna);
- Reti di connessione.

**2.7. INDIRIZZI PER LA VALUTAZIONE DEGLI IMPATTI CUMULATIVI DEGLI IMPIANTI A FONTI RINNOVABILI NELLE PROCEDURE DI VALUTAZIONE AMBIENTALE - DGR N. 2122 DEL 23 OTTOBRE 2012**

La Regione Puglia ha emanato la DGR n. 2122 del 23 ottobre 2012, che fornisce gli indirizzi per la valutazione degli impatti cumulativi degli impianti a fonti rinnovabili nelle procedure di valutazione ambientale.

In particolare le linee guida individuano criteri per effettuate in modo omogeneo la verifica dei potenziali impatti cumulativi connessi alla presenza di impianti di produzione di energia da fonte rinnovabile già in essere o prevista, con particolare riferimento ad eolico e fotovoltaico al suolo, definendo un'indagine di contesto ambientale a largo raggio, coinvolgendo aspetti ambientali e paesaggistici di area vasta e non solo puntuali, indagando lo stato dei luoghi, anche alla luce delle trasformazioni conseguenti alla presenza reale e prevista di altri impianti di produzione di energia per sfruttamento di fonti rinnovabili.

I temi di analisi degli impatti cumulati previsti dalla DGR sono relativi a :

- Visuali paesaggistiche
- Patrimonio culturale e identitario
- Natura e biodiversità
- Salute e pubblica incolumità (inquinamento acustico, elettromagnetico e rischio da gittata)
- Suolo e sottosuolo.

La DGR n.2122/2012 inoltre assegna alla Valutazione d'impatto ambientale una funzione di coordinamento di tutte le intese, concessioni, licenze, pareri, nulla osta ed assensi comunque denominati in materia ambientale, indicando con precisione quali pareri ambientali debbano essere resi all'interno del procedimento di VIA.

**2.8. PROCEDURA DI IMPATTO AMBIENTALE**

La procedura di VIA è uno strumento procedurale che pone la salvaguardia dell'ambiente naturale e della salute dell'uomo al centro dei processi decisionali che precedono la realizzazione di un'opera o di un intervento sul territorio.

La VIA si esplica attraverso una procedura amministrativa finalizzata a valutare la compatibilità ambientale di un'opera proposta sulla base di un'analisi di tutti gli effetti che l'opera stessa esercita sull'ambiente e sulle componenti socio-economiche interessate nelle varie fasi della sua realizzazione: dalla progettazione, alla costruzione, all'esercizio, fino alla dismissione.

La procedura di valutazione (istruttoria) termina con la "pronuncia di compatibilità ambientale". Tale procedura è caratterizzata dalla possibilità di interazione tra autorità pubblica, proponente e popolazione interessata per apportare modifiche migliorative al progetto e, quindi, sottoporre nuovamente lo studio di impatto modificato alla procedura di VIA.

La VIA non è una procedura di valutazione assoluta ma va considerata come strumento di supporto alle decisioni nel confronto tra le soluzioni alternative. La VIA dovrebbe consentire la scelta di un'opera ad impatto minimo in un sito ottimale.

Per redigere uno studio di impatto sono necessarie informazioni approfondite e dati scientifici di grande attendibilità per comparare gli effetti ambientali dell'opera da realizzare con le caratteristiche ambientali preesistenti.

Lo Studio di Impatto Ambientale, deve essere così articolato:

- 1) Descrizione del progetto
- 2) Descrizione dell'ambiente
- 3) Analisi degli impatti
- 4) Analisi delle alternative
- 5) Misure di mitigazione
- 6) Monitoraggio
- 7) Aspetti metodologici e operativi.

### Descrizione del progetto

La descrizione del progetto deve indicare quale intervento si intende realizzare, con quali motivazioni, in quale luogo e con quali scadenze temporali. La documentazione da presentare deve dunque chiarire quali sono le ragioni dell'iniziativa, il suo inquadramento nelle decisioni o nei programmi che stanno a monte, le utilità che si intendono perseguire e le condizioni alle quali si è disposti ad assoggettarsi, le caratteristiche tecniche del progetto (tipo di opera, durata dell'opera e dei lavori, ecc.).

### Descrizione dell'ambiente

La descrizione dell'ambiente ha lo scopo di definirne le caratteristiche e i livelli di qualità preesistenti all'intervento.

A tal fine, lo studio di impatto ambientale deve contenere una descrizione dell'ambiente, che includa:

- l'individuazione dell'ambito territoriale di riferimento;
- una descrizione dello stato iniziale delle componenti ambientali, con particolare riferimento alla popolazione, alla fauna, alla vegetazione, al suolo e sottosuolo, all'acqua, all'aria, ai fattori climatici, al patrimonio architettonico e archeologico e agli altri beni materiali, al paesaggio, agli aspetti socio-economici (assetto igienico-sanitario, assetto territoriale, assetto economico) e all'interazione tra i vari fattori;
- una mappa e una breve descrizione del sito e dell'area circostante che indichino le caratteristiche fisiche, naturali e antropizzate quali la topografia, la copertura del terreno e gli usi territoriali (comprese le aree sensibili, quali le aree residenziali, le scuole, le aree ricreative);
- l'individuazione delle aree e degli elementi importanti dal punto di vista conservativo, paesaggistico, storico, culturale o agricolo;
- dati relativi all'idrologia, comprese le acque di falda e le aree a rischio alluvionale;



<b>Wind Energy Sant Agata Srl</b> Via Caravaggio, 125 65125 – Pescara windsantagatasrl@legpec.it	<b>PROGETTO PER LA REALIZZAZIONE DI  UN IMPIANTO EOLICO NEL COMUNE DI  SANT'AGATA DI PUGLIA (FG)</b>	Nome del file: <b>VWS-AMB-REL-030_01</b>
-----------------------------------------------------------------------------------------------------------	--------------------------------------------------------------------------------------------------------------	---------------------------------------------

### La definizione degli impatti

La definizione degli impatti, e soprattutto degli “impatti significativi” rappresenta una delle fasi più importanti e più delicate della procedura di valutazione di impatto ambientale.

L’analisi degli impatti ambientali ha lo scopo di identificare i potenziali impatti critici esercitati dal progetto sull’ambiente nelle fasi di analisi e preparazione del sito, costruzione, operatività e manutenzione, nonché eventuale smantellamento delle opere e ripristino e/o recupero del sito, e di prevederne e valutarne gli effetti prodotti, attraverso l’applicazione di opportuni metodi di stima e valutazione.

A tal fine, lo studio di impatto ambientale deve fornire:

- 1) l’individuazione dei potenziali impatti significativi (intesi come i potenziali effetti di azioni di progetto che possono provocare significative alterazioni di singole componenti ambientali, o del sistema ambientale nel suo complesso), attraverso l’analisi delle interazioni tra le azioni di progetto e le componenti ambientali, con particolare riferimento alla popolazione, alla fauna, alla vegetazione, al suolo e sottosuolo, all’acqua, all’aria, ai fattori climatici, al patrimonio architettonico e archeologico e agli altri beni materiali, al paesaggio, agli aspetti socio-economici e all’interazione tra i vari fattori.
  - 2) la stima e la valutazione degli effetti prodotti dai potenziali impatti significativi sull’ambiente, con particolare attenzione per gli impatti critici (intesi come gli impatti, negativi e positivi, di maggiore rilevanza sulle risorse di qualità più elevata, ovvero gli impatti che costituiscono presumibilmente i nodi principali di conflitto sull’uso delle risorse ambientali), che comprenda:
    - o la descrizione delle componenti dell’ambiente soggette a impatto ambientale nelle fasi di analisi conoscitiva e preparazione del sito, costruzione, operatività e manutenzione, nonché eventuale smantellamento delle opere e ripristino e/o recupero del sito, con particolare riferimento alla popolazione, alla fauna, alla vegetazione, al suolo e sottosuolo, all’acqua, all’aria, ai fattori climatici, al patrimonio architettonico e archeologico e agli altri beni materiali, al paesaggio, agli aspetti socio-economici (assetto igienico-sanitario, assetto territoriale, assetto economico) e all’interazione tra i vari fattori;
    - o la descrizione dei probabili effetti rilevanti, positivi e negativi, delle opere e degli interventi proposti sull’ambiente:
      - a) dovuti all’attuazione del progetto;
      - b) dovuti all’utilizzazione delle risorse naturali;
      - c) dovuti all’emissione di inquinanti, alla creazione di sostanze nocive e allo smaltimento di rifiuti;
      - d) dovuti a possibili incidenti;
      - e) dovuti all’azione cumulativa dei vari fattori;
- e la menzione dei metodi di previsione utilizzati per individuare e misurare tali effetti sull’ambiente;
- o la descrizione dei probabili effetti negativi o positivi, su alcuni indicatori di sostenibilità:
    - a) la tutela della diversità biologica;
    - b) la tutela del rischio di esposizione ai campi elettromagnetici;
    - c) la diminuzione delle emissioni in atmosfera di gas-serra.
- 3) L’analisi costi - benefici dell’opera o dell’intervento, qual ora si tratti di opere pubbliche o comunque opere con finanziamento pubblico.

<b>PHEEDRA Srl</b> Servizi di Ingegneria Integrata Via Lago di Nemi, 90 74121 – Taranto (Italy) Tel. +39.099.7722302 – Fax: +39.099.9870285 Email: info@pheedra.it – web: www.pheedra.it	<b>STUDIO DI IMPATTO AMBIENTALE  QUADRO DI RIFERIMENTO  PROGRAMMATICO</b>	Pagina 15 di 92
---------------------------------------------------------------------------------------------------------------------------------------------------------------------------------------------------------	-----------------------------------------------------------------------------------	-----------------



<b>Wind Energy Sant Agata Srl</b> Via Caravaggio, 125 65125 – Pescara windsantagatasrl@legpec.it	<b>PROGETTO PER LA REALIZZAZIONE DI  UN IMPIANTO EOLICO NEL COMUNE DI  SANT'AGATA DI PUGLIA (FG)</b>	Nome del file: <b>VWS-AMB-REL-030_01</b>
-----------------------------------------------------------------------------------------------------------	--------------------------------------------------------------------------------------------------------------	---------------------------------------------

## Analisi delle alternative

L'analisi delle alternative ha lo scopo di individuare le possibili soluzioni alternative e di confrontarne i potenziali impatti con quelli determinati dall'intervento proposto.

A tal fine, lo studio di impatto ambientale deve fornire:

- 1) una descrizione delle alternative che vengono prese in esame, con riferimento a:
  - o - alternative strategiche: consistono nella individuazione di misure per prevenire la domanda e/o in misure diverse per realizzare lo stesso obiettivo;
  - o - alternative di localizzazione: sono definibili in base alla conoscenza dell'ambiente, alla individuazione di potenzialità d'uso dei suoli e ai limiti rappresentati da aree critiche e sensibili;
  - o - alternative di processo o strutturali: consistono nell'esame di differenti tecnologie e processi e di materie prime da utilizzare;
  - o - alternative di compensazione o di mitigazione degli effetti negativi: consistono nella ricerca di contropartite nonché in accorgimenti vari per limitare gli impatti negativi non eliminabili;
  - o - alternativa zero: consiste nel non realizzare il progetto;
  
- 2) l'esposizione dei motivi della scelta compiuta, con riferimento alle alternative individuate, ivi compresa l'alternativa zero, qualora esso non sia previsto in un piano o programma comunque già sottoposto a VIA.

## Monitoraggio

Il monitoraggio degli impatti deve garantire la verifica, nelle diverse fasi (realizzazione, esercizio, ecc.), dei parametri di progetto e delle relative perturbazioni ambientali (livelli delle emissioni, rumorosità, ecc.), il controllo degli effetti, nello spazio e nel tempo, sulle componenti ambientali, nonché il controllo dell'efficacia delle misure di mitigazione previste. Lo studio di impatto ambientale deve contenere la descrizione dell'eventuale programma di monitoraggio al quale assoggettare le opere o gli interventi.

## Aspetti metodologici e operativi

Lo studio di impatto ambientale deve infine contenere:

- la descrizione e la motivazione delle metodologie di indagine e di valutazione impiegate;
- l'elencazione degli esperti che hanno redatto lo studio;
- il sommario delle eventuali difficoltà (lacune tecniche o mancanza di conoscenze) incontrate nella redazione dello studio.

<b>PHEEDRA Srl</b> Servizi di Ingegneria Integrata Via Lago di Nemi, 90 74121 – Taranto (Italy) Tel. +39.099.7722302 – Fax: +39.099.9870285 Email: info@pheedra.it – web: www.pheedra.it	<b>STUDIO DI IMPATTO AMBIENTALE  QUADRO DI RIFERIMENTO  PROGRAMMATICO</b>	Pagina 16 di 92
---------------------------------------------------------------------------------------------------------------------------------------------------------------------------------------------------------	-----------------------------------------------------------------------------------	-----------------

### 3. FONTI RINNOVABILI

#### 3.1. PREMESSA

Le fonti energetiche rinnovabili, come il sole, il vento, le risorse idriche, le risorse geotermiche, le maree, il moto ondoso e le biomasse, costituiscono risorse energetiche praticamente inesauribili.

La caratteristica fondamentale delle fonti rinnovabili consiste nel fatto che esse rinnovano la loro disponibilità in tempi estremamente brevi: si va dalla disponibilità immediata nel caso di uso diretto della radiazione solare, ad alcuni anni nel caso delle biomasse.

Ciascuna fonte alimenta a sua volta una tecnica di produzione dell'energia; pertanto altre forme di energia secondaria (termica, elettrica, meccanica e chimica) possono essere ottenute da ciascuna sorgente con le opportune tecnologie di trasformazione.

Una importante caratteristica delle fonti rinnovabili è che esse presentano impatto ambientale trascurabile, per quanto riguarda il rilascio di inquinanti nell'aria e nell'acqua; inoltre l'impegno di territorio, anche se vasto, è temporaneo e non provoca né effetti irreversibili né richiede costosi processi di ripristino.

La produzione da fonti rinnovabili rientra dunque nel mix di nuove tecnologie la cui introduzione contribuirà a ridurre le emissioni di anidride carbonica e altri inquinanti.

#### 3.2. RAGIONI DELLE ENERGIE RINNOVABILI

Le fonti rinnovabili forniscono attualmente solo una piccola parte della produzione energetica globale ma, se venissero sostenute con più impegno, soprattutto allontanandosi progressivamente dai combustibili fossili e dall'energia nucleare, si otterrebbero molteplici enormi vantaggi.

Non pochi paesi hanno già cominciato questa transizione in ragione dei significativi progressi tecnologici raggiunti dal settore e dei benefici che queste tecnologie offrono, in risposta all'aumento della domanda energetica, ai crescenti timori sulla consistenza delle riserve di combustibile e sulla sicurezza globale, alla minaccia sempre più impellente dei cambiamenti climatici e di altre emergenze ambientali.

Secondo Harry Shimp, presidente e direttore generale del Dipartimento energia solare della BP, "nel giro di 20-25 anni le riserve di idrocarburi liquidi cominceranno a calare: abbiamo quindi un intervallo di tempo sufficiente per passare alle fonti rinnovabili". Per molti la preoccupazione non verte tanto su quando o se diminuiranno le riserve dei combustibili fossili accessibili in modo economico, ma sul fatto che il mondo non può permettersi di usare tutte le risorse energetiche disponibili.

L'Intergovernmental Panel on Climate Change, un organismo di supporto tecnico composto da circa duemila scienziati ed economisti che informano le Nazioni Unite sui cambiamenti climatici, ha concluso che le emissioni di anidride carbonica devono essere ridotte di almeno il 70% nei prossimi cent'anni per poterne stabilizzare la concentrazione nell'atmosfera a 450 parti per milione (ppm): un "traguardo" che sarebbe comunque del 60% più alto dei livelli preindustriali. Quanto prima le società avvieranno la riduzione di questi valori, tanto minori saranno gli impatti e i costi relativi, sia del cambiamento climatico che della diminuzione delle emissioni. Dal momento che oltre l'80% delle emissioni di CO<sub>2</sub> provocate dall'uomo sono causate dall'uso di combustibili fossili, queste riduzioni non sono attuabili se non si raggiunge in fretta un miglioramento dell'efficienza energetica e uno spostamento verso forme di energia rinnovabile.

Fra i costi aggiuntivi di produzione e impiego delle fonti energetiche tradizionali vanno conteggiati la distruzione causata dall'estrazione delle risorse, dall'inquinamento dell'aria, del suolo e dell'acqua, dalle piogge acide e dalla perdita di biodiversità; senza contare il fatto che queste fonti energetiche richiedono grandi quantitativi di acqua dolce.

In tutto il mondo, inoltre, l'estrazione mineraria e le trivellazioni hanno avuto conseguenze sullo stile di vita e anche sulla stessa esistenza di popolazioni indigene: in Cina, nel 1995, i costi sanitari e ambientali dell'inquinamento atmosferico (causato soprattutto dalla combustione del carbone).

### 3.3. ACCORDO DI PARIGI SUL CLIMA

Alla conferenza sul clima di Parigi (COP21) del dicembre 2015, 195 paesi hanno adottato il primo accordo universale e giuridicamente vincolante sul clima mondiale, firmato successivamente a New York il 22 aprile 2016. L'accordo definisce un piano d'azione globale, inteso a rimettere il mondo sulla buona strada per evitare cambiamenti climatici pericolosi limitando il riscaldamento globale ben al di sotto dei 2°C.

Principali elementi del nuovo accordo di Parigi:

- obiettivo a lungo termine: i governi hanno convenuto di mantenere l'aumento della temperatura media globale ben al di sotto di 2°C in più rispetto ai livelli preindustriali e di proseguire gli sforzi per limitarlo a 1,5°C
- contributi: prima e durante la conferenza di Parigi i paesi hanno presentato piani d'azione nazionali globali in materia di clima finalizzati a ridurre le rispettive emissioni
- ambizione: i governi hanno deciso di comunicare ogni cinque anni i propri contributi per fissare obiettivi più ambiziosi
- trasparenza: hanno accettato inoltre di comunicare - l'un l'altro e al pubblico - i risultati raggiunti nell'attuazione dei rispettivi obiettivi al fine di garantire trasparenza e controllo
- solidarietà: l'UE e gli altri paesi sviluppati continueranno a fornire finanziamenti per il clima ai paesi in via di sviluppo per aiutarli sia a ridurre le emissioni che a diventare più resilienti agli effetti dei cambiamenti climatici

### 3.4. LINEE GUIDA PER LO SFRUTTAMENTO DELLE FER A LIVELLO EUROPEO

Le politiche promosse sia a livello nazionale che Europeo a supporto delle fonti energetiche rinnovabili (FER) hanno sofferto negli anni passati di una notevole discontinuità (Ambiente Italia, 1999). Infatti, dopo la popolarità raggiunta nella seconda metà degli anni '70 e nei primi anni '80 a causa della crisi energetica del 1973, le FER hanno avuto negli anni successivi fortune alterne.

Sono state indicate delle linee guida e definiti degli obiettivi, sia comunitari che nazionali, atti a stabilire il contributo che le FER dovranno dare al consumo interno lordo di energia dell'Unione Europea nei prossimi dieci anni e, in alcuni casi, anche oltre.

Tra i documenti programmatici più importanti vanno ricordati:

- Commission's White Paper for a Community Strategy and Action Plan (1997, versione finale).
- Libro verde: Verso una strategia europea di sicurezza dell'approvvigionamento energetico (adottato dalla Commissione europea il 29 novembre 2000 [COM(2000) 769 def]).

In esso le FER sono considerate una priorità politica e vengono ribaditi gli obiettivi quantitativi del 12% al 2010 (Commissione Europea, 2000, p. 45).

- Direttiva 2001/77/CE del Parlamento Europeo e del Consiglio del 27 settembre 2001 sulla promozione dell'energia elettrica prodotta da fonti rinnovabili, dove viene ribadito l'obiettivo prioritario di sviluppo delle fonti rinnovabili quale contributo alla protezione ambientale e allo sviluppo sostenibile. Nella direttiva gli Stati Membri vengono anche invitati a definire entro l'ottobre 2002 obiettivi quantitativi di produzione da FER (validi per i 10 anni successivi) compatibili con gli impegni assunti nell'ambito del protocollo di Kyoto.
- I singoli paesi (Belgio, Danimarca, Germania, Italia, Olanda, Regno Unito, ecc.) si sono dati degli obiettivi di sfruttamento delle fonti rinnovabili per la produzione di energia elettrica ed hanno contestualmente attivato politiche ambientali volte ad incentivarne l'utilizzo. La Germania, per esempio, ha annunciato di voler raddoppiare entro il 2010 il livello di energia rinnovabile prodotta nel 1997, portando la sua quota al 12% circa (Hoogland, 1999).

L'Olanda, da una percentuale di risorse rinnovabili pari all'1%, ha intenzione di arrivare al 10% nel 2020. Tuttavia, il paese europeo che per ora si è dato obiettivi più ambiziosi è la Danimarca che prevede un incremento annuo dell'1% dell'apporto dato dalle FER per arrivare entro il 2030 ad una quota del 35%. Per quanto riguarda l'Italia, gli obiettivi indicativi di penetrazione delle fonti energetiche rinnovabili al 2010 sono pari al 25%, anche se il traguardo del 22%, nell'ipotesi di consumi pari a 340 TWh/a, sembra più realistico.

### 3.4.1. Pacchetto per il clima e l'energia 2020

Il pacchetto 2020 è una serie di norme vincolanti volte a garantire che l'UE raggiunga i suoi obiettivi in materia di clima ed energia entro il 2020.

Il pacchetto definisce tre obiettivi principali:

- taglio del 20% delle emissioni di **gas a effetto serra** (rispetto ai livelli del 1990)
- 20% del fabbisogno energetico ricavato da **fonti rinnovabili**
- miglioramento del 20% dell'**efficienza energetica**.

Gli obiettivi della strategia sono stati fissati dai leader dell'UE nel 2007 e sono stati recepiti nelle legislazioni nazionali nel 2009. Sono anche i principali obiettivi della strategia Europa 2020 per una crescita intelligente, sostenibile e inclusiva e l'UE sta prendendo iniziative in diversi settori per raggiungerli.

### 3.4.2. Gli obiettivi al 2030

Il Consiglio Europeo del 23 e 24 ottobre 2014 ha approvato il quadro per il clima e l'energia 2030, che fissa tre principali obiettivi:

- o una riduzione almeno del 40% delle emissioni di gas serra rispetto ai livelli del 1990;
- o la copertura del 27% dei consumi finali lordi di energia con le fonti rinnovabili;
- o un miglioramento almeno del 27% dell'efficienza energetica, rispetto allo scenario tendenziale PRIMES 2007 (nella proposta di revisione della Direttiva 2012/27/CE sull'efficienza energetica, formulata alla fine del 2016, la Commissione propone di innalzare l'obiettivo al 30%)

#### **Emissioni di gas a effetto serra - una riduzione pari ad almeno il 40%**

Il quadro prevede l'**obiettivo vincolante** di ridurre entro il 2030 le emissioni nel territorio dell'UE di **almeno il 40%** rispetto ai livelli del 1990.

Ciò consentirà all'UE di:

- adottare misure efficaci sul piano dei costi che siano funzionali al conseguimento dell'obiettivo a lungo termine di ridurre le emissioni dell'80-95% entro il 2050, nel contesto delle necessarie riduzioni da parte del gruppo dei paesi industrializzati
- fornire un contributo equo e ambizioso all'Accordo di Parigi.

Per raggiungere l'obiettivo di una riduzione almeno del 40%:

- i settori interessati dal sistema di scambio di quote di emissione (ETS) dell'UE dovranno ridurre le emissioni del 43% (rispetto al 2005); a questo scopo l'ETS dovrà essere riformato e rafforzato
- i settori non interessati dall'ETS dovranno ridurre le emissioni del 30% (rispetto al 2005) e ciò dovrà essere tradotto in singoli obiettivi vincolanti nazionali per gli Stati membri.

#### **Energie rinnovabili - aumento della quota ad almeno il 27%**

Il quadro fissa l'obiettivo vincolante a livello dell'UE di portare la quota di consumo energetico soddisfatto da fonti rinnovabili almeno al 27% entro il 2030.

#### **Efficienza energetica - aumento di almeno il 27%**

Sulla base della direttiva sull'efficienza energetica, il Consiglio europeo ha approvato un obiettivo indicativo in materia di risparmio energetico del **27%** entro il 2030.

L'obiettivo verrà riesaminato nel 2020 partendo da un obiettivo del 30%.

Il quadro contribuisce a progredire verso la realizzazione di un'**economia a basse emissioni di carbonio** e a costruire un sistema che:

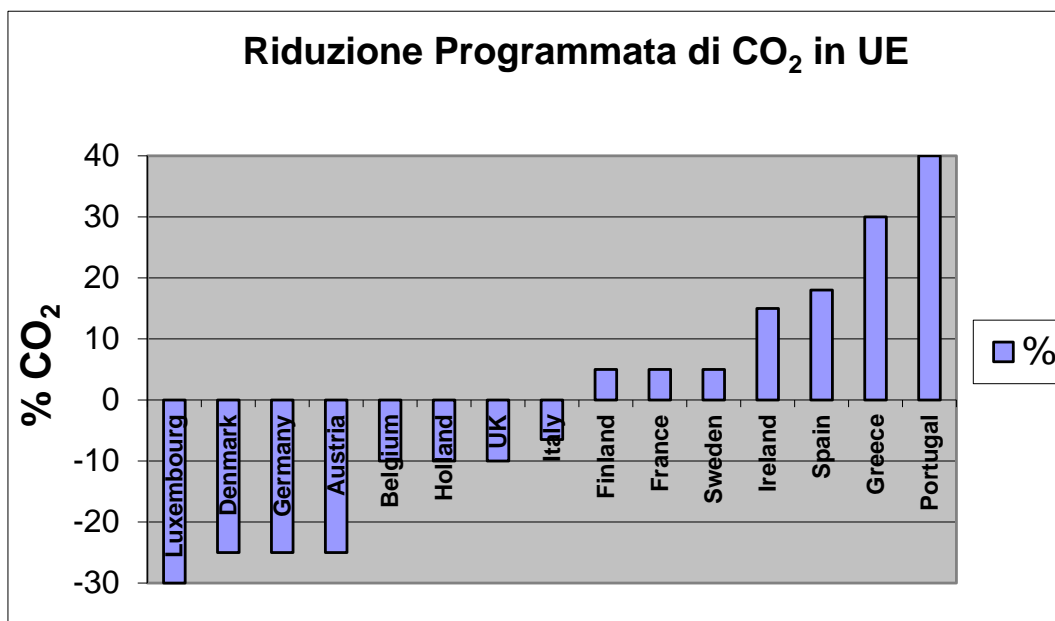
- assicuri **energia a prezzi accessibili** a tutti i consumatori
- renda più sicuro l'**approvvigionamento energetico** dell'UE
- riduca la dipendenza europea dalle **importazioni di energia** e crei nuove opportunità di **crescita e posti di lavoro**.

Inoltre, apporta anche **benefici sul piano dell'ambiente e della salute**, ad esempio riducendo l'inquinamento atmosferico.

### 3.5. POLITICHE AMBIENTALI

Le principali caratteristiche delle politiche ambientali legate all'uso delle risorse energetiche possono essere ascritte a due processi. Il primo è legato allo sforzo a livello di internazionale di giungere ad accordi comuni volti alla riduzione delle emissioni derivanti dalla combustione di fonti energetiche.

In questo quadro vanno inseriti il dibattito a livello mondiale per la ratifica del Protocollo di Kyoto sulla riduzione dei gas serra ed i progressi fatti negli accordi internazionali per la riduzione delle emissioni acide in atmosfera, il cui momento più importante si è avuto con la stesura del Protocollo di Goteborg nel 1999.



Il secondo processo è volto alla promozione delle fonti rinnovabili e dell'uso razionale dell'energia. In questo ambito rientrano il lavoro della task force del G8 sulle fonti rinnovabili, la direttiva dell'Unione europea sull'elettricità da fonti rinnovabili ed i nuovi programmi europei volti ad incentivare l'uso razionale dell'energia.

#### 3.5.1. Politiche europee per il contenimento delle emissioni inquinanti

Gli effetti delle emissioni di sostanze inquinanti costituiscono di frequente motivo di discussione e confronto. Negli ultimi anni sono stati fatti importanti passi avanti per il coordinamento delle politiche ambientali volte a contenere le emissioni inquinanti.

Gli accordi internazionali stipulati a questo fine devono tuttavia superare numerosi ostacoli prima di divenire vincolanti.

Alla presentazione degli "Obiettivi strategici 2000-2005 «Un progetto per la nuova Europa»", la Commissione Europea ha presentato l'energia come un fattore essenziale della competitività e dello sviluppo economico dell'Europa.

L'obiettivo principale della politica energetica della Comunità europea presentato nel "Libro Verde" sulla sicurezza dell'approvvigionamento energetico nel novembre 2000, è garantire una sicurezza dell'approvvigionamento di energia ad un prezzo abbordabile per tutti i consumatori nel rispetto della tutela

dell'ambiente e della promozione di una concorrenza sana sul mercato europeo dell'energia. L'Unione europea deve fare fronte a nuove sfide energetiche approntando una strategia energetica adeguata. La sicurezza dell'approvvigionamento energetico nell'Unione europea e la protezione dell'ambiente hanno assunto una grande importanza negli ultimi anni. In particolare, la firma del Protocollo di Kyoto nel 1997 sul cambiamento climatico ha rafforzato l'importanza della dimensione ambientale e dello sviluppo sostenibile nella politica energetica comunitaria. La dipendenza energetica dall'esterno cresce continuamente e l'Unione europea importa ora il 50% del suo fabbisogno energetico. Come indica il Libro Verde, se nulla cambia, questo tasso di dipendenza salirà al 70% prima del 2030 e indebolirà ulteriormente la posizione dell'Unione sul mercato internazionale energetico. La vigilanza riguardo alla diversificazione delle fonti energetiche e delle zone di approvvigionamento sono uno degli strumenti per garantire la sicurezza dell'approvvigionamento.

I passi verso l'effettiva applicazione dei protocolli di Kyoto e Goteborg fanno comunque ben sperare sull'effettiva volontà di alcuni importanti Paesi, in particolare dell'Unione Europea, di attuare sforzi effettivi per il coordinamento delle proprie politiche ambientali.

Il Protocollo di Kyoto permetterà di coordinare le politiche di contrasto alle emissioni di gas serra il cui impatto è globale.

Il Protocollo di Goteborg segna un importante passo in avanti nel coordinamento delle politiche per la riduzione delle emissioni acide in atmosfera.

### 3.5.2. Protocollo di Kyoto

Il protocollo di Kyoto del 1997 individua le prime misure per l'attuazione della Convenzione Quadro delle Nazioni Unite sui cambiamenti climatici (UN-FCCC) e stabilisce gli obiettivi di riduzione delle emissioni di gas serra.

Con il protocollo i paesi industrializzati si impegnano a ridurre le proprie emissioni entro il 2012 nella misura della misura complessiva del 5,2% rispetto ai livelli del 1990. Va notato che il protocollo non è ancora in vigore; affinché esso diventi vincolante è necessaria la sua ratifica da parte di almeno 55 paesi membri della Convenzione, le cui emissioni di gas ammontino almeno al 55% delle emissioni dei paesi industrializzati.

Dopo l'abbandono del Protocollo da parte degli Stati Uniti nel marzo del 2001 ed in seguito alla presa di posizione di alcuni paesi, si sono compiuti passi importanti.

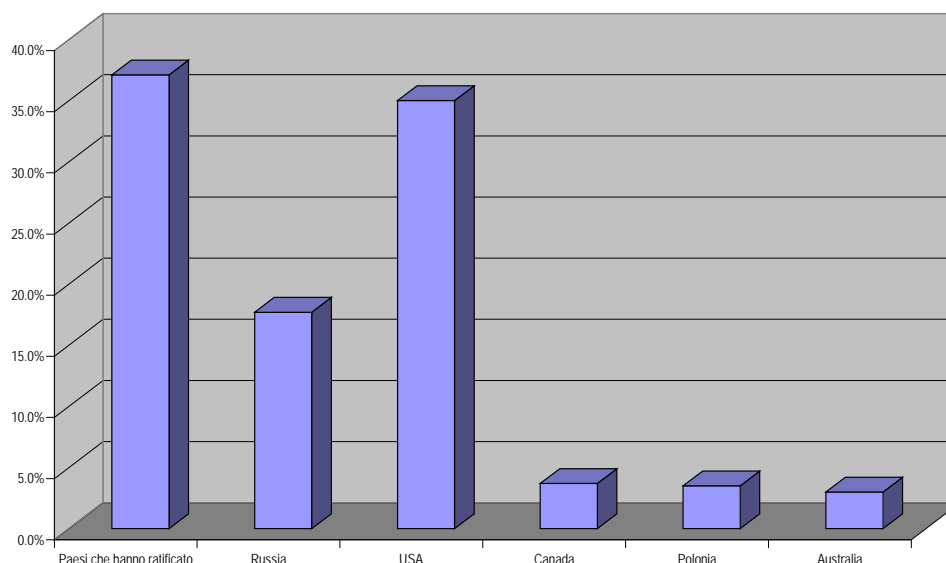
Il successo delle Conferenze di Bonn (luglio 2001) e Marrakech (novembre 2001) ha infatti chiarito degli aspetti essenziali – quantificazione delle emissioni, conteggio delle riduzioni, funzionamento dei meccanismi sensibili – per la ratifica del protocollo da parte dei paesi firmatari.

Allo stato attuale la prima soglia necessaria all'entrata in vigore del protocollo è stata superata, 120 paesi hanno infatti ratificato il Protocollo e la seconda soglia potrebbe essere raggiunta in breve tempo, in particolare dopo l'impegno a ratificare il protocollo assunto dalla Russia al vertice di Johannesburg dell'agosto 2002.

L'ammontare delle emissioni dei paesi che hanno già ratificato è pari al 43% delle emissioni dei paesi industrializzati e se la Federazione Russa darà seguito agli impegni di ratifica del protocollo recentemente assunti al vertice di Johannesburg sullo sviluppo sostenibile si arriverà alla soglia del 55%.



L'Unione Europea, contemporaneamente ai propri stati membri, ha ratificato il protocollo il 31 maggio 2002, dando conferma della volontà di acquisire un ruolo di *leadership* internazionale nella riduzione delle emissioni di gas serra.



Una volta entrato in vigore il protocollo di Kyoto, i paesi che lo hanno ratificato saranno impegnati formalmente a ridurre le proprie emissioni di gas serra. In particolare l'Unione Europea dovrà ridurre le proprie emissioni tra 2008 e il 2012 dell'8% rispetto a quelle registrate nel 1990.

Risulta tuttora valida la ripartizione degli obblighi tra gli Stati membri fissata dal Consiglio europeo dei Ministri dell'Ambiente nel 1998. La ripartizione dei carichi di riduzione delle emissioni tra gli Stati membri è avvenuta in modo direttamente proporzionale al livello pro capite di emissioni e al grado di sviluppo di ciascun paese.

L'unione Europea appare nel suo complesso in grado di rispettare gli impegni presi con la ratifica del protocollo di Kyoto; tra il 1990 ed il 2000 le emissioni di gas serra sono infatti diminuite del di circa il 3,5%. L'andamento delle emissioni nei diversi Stati membri non appare tuttavia omogeneo. In particolare Germania e Regno Unito, i maggiori responsabili delle emissioni della UE, sono i paesi che hanno ottenuto i migliori risultati (grazie soprattutto alla sostituzione del carbone con il gas naturale), con riduzioni del 19% e del 12,5%, mentre l'Italia le cui emissioni presentano un trend

crescente appare ancora lontana dall'obiettivo che si è formalmente impegnata a raggiungere.

L'esecuzione del Protocollo di Kyoto è il primo passo per l'obiettivo di riportare nei prossimi decenni le concentrazioni di CO<sub>2</sub> in atmosfera ai livelli di equilibrio.

Per una stabilizzazione al livello di 450 ppm sarebbe necessario ridurre le emissioni sotto il livello del 1990 nell'arco di pochi anni e quindi continuare a ridurle fino ad una piccola frazione del livello attuale, quella compatibile con il tasso di assorbimento terrestre e oceanico.

L'entità e la durata dei fenomeni negativi è legata alla rapidità della stabilizzazione. Più basso sarà il livello di concentrazione a cui si raggiungerà una stabilizzazione e minori saranno gli effetti del cambiamento climatico.

La stabilizzazione entro il 2010 della concentrazione di anidride carbonica attorno a 550 ppm è considerato il risultato minimo a cui tendere per contenere l'aumento della temperatura al di sotto di due gradi e la crescita



del livello dei mari al di sotto di 20 cm per non sconvolgere le aree costiere in cui si concentra il 50% della popolazione mondiale.

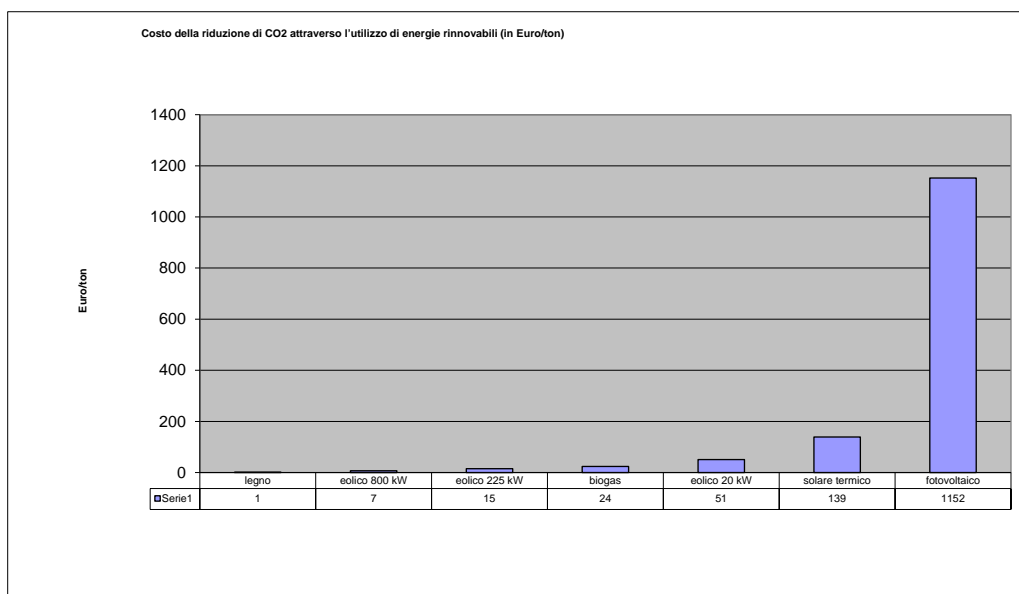
Anche per raggiungere questi obiettivi minimi occorre una riduzione globale del 50-60% delle emissioni di CO<sub>2</sub> (rispetto al 1990) a partire dal 2020.

Questi obiettivi sono raggiungibili solo con il passaggio ad una economia ad alta efficienza d'uso delle risorse ambientali, libera dalle fonti fossili e nella quale la produzione di energia deriva essenzialmente da fonti rinnovabili e biologiche e da una loro combinazione con l'idrogeno. Per l'Italia l'obiettivo strategico dovrebbe essere almeno quello di raddoppiare l'intensità energetica e di dimezzare i consumi di combustibili fossili nell'arco dei prossimi 20 anni.

L'Italia ha ratificato il Protocollo in data 1 Giugno 2002 con la Legge n.120.

Entro il 2010 l'Italia dovrà investire più di 20 miliardi di euro per rispettare gli impegni sottoscritti. Essi prevedono una riduzione del 6.5 % delle emissioni di gas-serra nell'atmosfera imponendo di puntare con decisione sullo sviluppo delle fonti rinnovabili. Il raddoppio della produzione da fonti rinnovabili darebbe infatti un contributo quantificabile nella misura del 15-20 %. In Italia, attualmente, le fonti rinnovabili forniscono un contributo di circa 12.73 milioni di tonnellate equivalenti di petrolio (Mtep), l'equivalente del 7.37 % del fabbisogno energetico nazionale. In realtà il 70 % del totale delle energie rinnovabili deriva dalle centrali idroelettriche per cui risulta subito evidente che l'Italia ha finora trascurato il potenziale delle energie pulite. Tra queste ultime la produzione di energia elettrica mediante aerogeneratori ha raggiunto ormai la maturità tecnologica necessaria ad una più ampia penetrazione nel mercato energetico. Entro il 2010 la fonte eolica dovrà fornire 1.32 Mtep contro le 0.007 Mtep attuali. Nello studio delle alternative tra i sistemi di riduzione delle emissioni di gas serra, l'Energia Eolica rappresenta, allo stato attuale della tecnologia, il sistema di produzione energetica con il rapporto costi/benefici (sia economici che ambientali) di gran lunga più alto.

L'energia eolica, come mostrato in figura 5, è una delle opzioni economicamente più sostenibili tra le fonti rinnovabili per la riduzione di CO<sub>2</sub>.



Costo per tonnellate di emissioni evitate di CO<sub>2</sub> per differenti tipi di tecnologie

### 3.5.3. Libro verde

Il “libro verde per le fonti rinnovabili di energia ed il risparmio energetico” si propone di contribuire alla definizione di obiettivi e strategie per la riduzione dei fenomeni di inquinamento ambientale nel territorio regionale, in ossequio agli impegni assunti, in primo luogo dall’Unione Europea, in occasione della conferenza mondiale sui cambiamenti climatici, tenutasi a Kyoto nel dicembre del 1997.

I cambiamenti climatici indotti dalle emissioni di gas a “effetto serra” hanno suggerito l’elaborazione di strategie mirate da parte dell’Unione Europea che impegnano i paesi membri e le loro articolazioni territoriali.

Il libro verde offre spunti e proposte concreti che possono essere recepiti nella programmazione energetica regionale, con l’obiettivo di promuovere lo sviluppo e la diffusione delle fonti rinnovabili, il risparmio energetico e l’uso ottimale delle varie forme di energia.

Il perseguimento di questo obiettivo offre una grande opportunità per avviare politiche regionali di sviluppo socio - economico sostenibile, che producano positivi riflessi sui livelli occupazionali e garantiscano la crescita e la competitività dell’industria nazionale del settore e di nuova imprenditoria locale, con particolare riferimento alla piccola e media impresa, con ampie possibilità in termini di indotto e di valorizzazione delle risorse locali. L’importanza della valorizzazione e degli interventi di ottimizzazione del sistema energetico è stato ribadito da fonti normative comunitarie e nazionali e dal Patto generale per l’energia e l’Ambiente firmato a Roma nel Novembre 1998.

La necessità di perseguire gli obiettivi sopra indicati è ulteriormente sostanziata da specifiche norme comunitarie e nazionali le quali prevedono l’incentivazione agli investimenti nel settore delle fonti energetiche rinnovabili da parte delle Regioni, attraverso contributi in conto capitale provenienti da fonti comunitari (FESR e FEOGA), da fondi nazionali (carbon-tax) e attraverso fondi regionali (1% accise sulla benzina-D. Legs 112/98.

Le recenti normative di settore (direttiva 96/92 UE – D. Legs. N°79 in data 16.03.1999) hanno disposto la liberalizzazione del mercato dell’energia elettrica, con nuove opportunità in termini di concorrenza e di sviluppo per consorzi, distretti industriali, aziende municipali e speciali così come definite dalla L.142/90, allargando il campo strategico per l’attuazione delle politiche energetiche.

L’ambito in cui si inserisce il libro verde vede dunque un quadro normativo e di mercato in continua evoluzione i cui i principali punti si possono così sintetizzare.

### 3.5.4. Libro bianco

Il Libro bianco fa seguito ai dibattiti suscitati dal Libro verde presentato dalla Commissione nel novembre 1996. Le fonti energetiche rinnovabili possono contribuire a ridurre la dipendenza dalle importazioni di energia e migliorare la sicurezza dell’approvvigionamento. Sono anche prevedibili effetti positivi in termini di emissioni di CO<sub>2</sub> e di occupazione. Il contributo delle fonti energetiche rinnovabili al consumo interno globale di energia dell’Unione è del 6%. L’obiettivo fissato dall’Unione è di raddoppiare questa quota entro il 2010.

L’obiettivo globale fissato per l’Unione richiede un notevole impegno da parte degli Stati membri che devono incoraggiare l’aumento delle fonti energetiche rinnovabili secondo il loro proprio potenziale.

La definizione di obiettivi in ciascuno Stato membro potrebbe incentivare gli sforzi verso:

- un maggior sfruttamento del potenziale disponibile;
- un migliore contributo alla riduzione delle emissioni di CO<sub>2</sub>;

- una diminuzione della dipendenza energetica;
- lo sviluppo dell'industria nazionale;
- la creazione di posti di lavoro.

Sono necessari investimenti notevoli, valutati a 95 miliardi di ECU per il periodo 1997-2010 per conseguire l'obiettivo globale.

Si prevedono benefici economici notevoli grazie ad un maggiore ricorso alle fonti energetiche rinnovabili. Si profilano in particolare sbocchi importanti per l'esportazione dovuti alla capacità dell'Unione europea di fornire attrezzature nonché servizi tecnici e finanziari.

Sono anche previsti:

- la creazione da 500 a 900 000 posti di lavoro:
- un risparmio annuo di spese di combustibile di 3 miliardi di ECU a partire dal 2010;
- una riduzione delle importazioni di combustibile del 17,4%;
- una riduzione delle emissioni di CO<sub>2</sub> di 402 milioni di tonnellate/anno nel 2010.

Le fonti energetiche rinnovabili hanno registrato scarsi progressi tra il 1997 e il 2000, salvo per alcuni settori e per alcuni paesi, nei quali lo sviluppo è stato spettacolare. Nel 1995 la quota di fonti rinnovabili nel consumo interno totale lordo dell'UE ammontava a 5,4%. Nel 1998 la quota è passata al 5,9%. Tra il 1997 e il 1998 si è tuttavia registrato un aumento del 5,4% della produzione di elettricità a partire da fonti rinnovabili, riconducibile essenzialmente all'energia idroelettrica e all'energia eolica. Malgrado gli sforzi da compiere siano ancora notevoli, sia a livello comunitario che nazionale, per realizzare gli obiettivi del Libro bianco, la Commissione ritiene che l'obiettivo principale, seppur ambizioso, sia tuttora realizzabile. Va rilevato che la continua crescita del consumo interno lordo di energia nella Comunità rende ancor più arduo realizzare il suddetto obiettivo. Inoltre, dopo la pubblicazione del Libro bianco, la firma del protocollo di Kyoto pone ulteriormente l'accento sull'importanza delle fonti energetiche rinnovabili.

### 3.5.5. Gli obiettivi di Joannesburg

Il vertice delle Nazioni Unite sullo sviluppo sostenibile, tenutosi a Johannesburg nell'agosto e nel settembre 2002 ha affrontato il tema delle energie rinnovabili; le nazioni partecipanti hanno sottoscritto un protocollo di intesa che comunque non prevede né impegni quantitativi, né tantomeno scadenze.

Il piano di attuazione adottato nella notte del 3 settembre è composto da 10 capitoli e da 148 paragrafi.

Sono indicati di seguito i principali obiettivi contenuti del Piano per quanto riguarda le fonti di energia:

- aumento significativo della quota di produzione di energia elettrica da fonti rinnovabili e promozione delle tecnologie a basso impatto ambientale;
- progressiva eliminazione dei sussidi ai combustibili fossili che hanno effetti negativi sull'ambiente;
- monitoraggio e coordinamento delle iniziative per la promozione delle fonti rinnovabili;
- impegno volontario dei paesi dell'Unione Europea, e di altri paesi, per aumentare la quota di energia rinnovabile nella produzione mondiale di energia.

### 3.5.6. Conferenza dell'ONU sul clima

Alla conferenza sul clima di Parigi (COP21) del dicembre 2015, 195 paesi hanno adottato il primo accordo universale e giuridicamente vincolante sul clima mondiale. L'accordo, ratificato in Italia nell'ottobre 2016, prevede:

- di mantenere l'aumento della temperatura entro i 2° sforzandosi di fermarsi a +1,5°. Per centrare l'obiettivo, le emissioni devono cominciare a calare dal 2020.
- A differenza di sei anni fa, quando l'accordo si era arenato, questa volta ha aderito tutto il mondo, compresi i quattro più grandi inquinatori: oltre all'Europa, anche la Cina, l'India e gli Stati Uniti si sono impegnati a tagliare le emissioni;
- Un processo di verifica quinquennale degli obiettivi presi. Il primo controllo quinquennale sarà quindi nel 2023 e poi a seguire.
- I paesi di vecchia industrializzazione erogheranno cento miliardi all'anno (dal 2020) per diffondere in tutto il mondo le tecnologie verdi e decarbonizzare l'economia.
- Un meccanismo di rimborsi per compensare le perdite finanziarie causate dai cambiamenti climatici nei paesi più vulnerabili geograficamente, che spesso sono anche i più poveri.

### 3.6. EFFICACIA DEGLI STRUMENTI A SOSTEGNO DELLE FER

Al fine di poter raggiungere gli obiettivi fissati dall'Unione Europea e dai singoli Paesi membri, sono state attuate nei diversi paesi politiche ad hoc in favore delle fonti energetiche rinnovabili. Nonostante i meccanismi di incentivazione adottati stiano progressivamente convergendo verso misure sempre più compatibili con i meccanismi di mercato, il panorama delle politiche a sostegno delle FER in Europa è stato nel corso degli anni, e con scelte diverse da parte dei vari paesi, piuttosto diversificato.

Gli strumenti di incentivazione alla produzione di energia rinnovabile adottati in Europa sono principalmente di quattro tipi: sussidi; gare pubbliche per l'approvazione di progetti per la produzione di energia rinnovabile; misure fiscali (tassa sugli agenti inquinanti oppure tassa sulle fonti energetiche diverse da quelle rinnovabili) e certificati verdi. Vi sono poi delle misure specifiche studiate per incentivare specifiche fonti rinnovabili, come per esempio il fotovoltaico, che attualmente risultano ancora troppo poco competitive.

#### Sussidi

Lo strumento più diffuso per stimolare le energie rinnovabili sono i sussidi.

Questi si possono dividere principalmente in:

- sussidi sulla capacità installata.
- sussidi alla produzione.

Tra il primo tipo di sussidi, molto diffusa è la pratica di assegnare contributi in conto capitale, che coprano una quota del costo di investimento: questi sono assegnati da organismi governativi e privilegiano in genere impianti con caratteristiche di innovazione tecnologica. I sussidi agli investimenti possono assumere anche la forma di detrazioni fiscali sulle spese di capitale o la forma di prestiti agevolati.

I sussidi sulla capacità installata si sono dimostrati utili ad aumentare la fornitura ma non la domanda di energia rinnovabile, come dimostrano i numerosi casi di impianti costruiti per poter trarre vantaggio degli incentivi finanziari, ma poi mai entrati veramente in esercizio.

Tra i sussidi alla produzione vi sono le tariffe fisse d'immissione (feed-in tariffs) che si sono dimostrate, a differenza dei sussidi sulla capacità installata, uno strumento più efficace per stimolare la produzione. La Germania, ha per esempio introdotto nel 1991, con un'apposita legge (la Strom Einspeisungs Gesetz), un sistema di tariffe fisse d'immissione, in base al quale le utility hanno l'obbligo di acquistare una certa quantità di energia elettrica da fonti rinnovabili prodotta nel proprio territorio di fornitura.

Questo sistema si è rivelato indubbiamente utile per aumentare lo sfruttamento delle FER ma ha dato scarsi risultati nel ridurre il prezzo della generazione energetica da fonti rinnovabili. Ciò è avvenuto non solo perché il sistema d'incentivo ha finito per svantaggiare quelle utility che si trovavano ad operare in zone con un grande potenziale per le fonti rinnovabili (e che quindi erano costrette all'acquisto, attraverso il pagamento di un premium tariff, di un'offerta di FER più consistente di quella a cui devono far fronte i competitori che si trovavano in zone meno adatte per le risorse rinnovabili), ma anche perché nel lungo periodo i costi possono diventare veramente rilevanti se le fonti rinnovabili arrivano a guadagnare un fetta consistente del mercato energetico. Mentre, infatti, nel breve periodo le tariffe fisse d'immissione hanno il vantaggio di rendere sicuro l'investimento garantendo dei ritorni certi, nel lungo periodo il costo del sussidio può risultare troppo oneroso per il settore pubblico in seguito all'entrata di nuovi produttori nel settore.

Anche se i sistemi a tariffe fisse d'immissione sono indubbiamente utili per consentire il decollo di tecnologie rinnovabili non ancora mature, è generalmente riconosciuto che queste debbano essere sostituite nel lungo periodo e con il crescente peso assunto dalle fonti rinnovabili, da strumenti di mercato basati sulla concorrenza.

### Gare pubbliche

Un sistema che permette a tutti gli attori di avere pari opportunità e di ridurre i costi è quello di fornire un numero limitato di sussidi da attribuire ad un numero altrettanto limitato di produttori di energia da fonti rinnovabili. Questi ultimi devono dunque competere tra di loro per aggiudicarsi i sussidi messi a disposizione dallo Stato attraverso gare pubbliche. Per ogni gara, solo i progetti più competitivi in termini di costi verranno giudicati idonei a ricevere il sussidio.

Il Regno Unito e l'Irlanda sono tra i paesi che hanno adottato questo meccanismo a gara (che è per altro già stato sostituito da un nuovo sistema d'incentivo: la Renewable Energy Obligation) per l'approvazione di progetti per la produzione di energia rinnovabile.

Il sistema di gare pubbliche adottato dal Regno Unito si è dimostrato decisamente utile per ridurre il prezzo pagato per la generazione di energia rinnovabile (in quanto i progetti venivano selezionati sulla base di un piano di fattibilità tecnico-economica dove dovevano essere esplicitati i prezzi di vendita dell'energia), ma meno adatto per aumentare la capacità di sfruttamento delle energie rinnovabili.

I problemi più rilevanti hanno interessato principalmente le modalità di implementazione del sistema d'incentivo ed il notevole margine di incertezza ad esso legato.

<b>Wind Energy Sant Agata Srl</b> Via Caravaggio, 125 65125 – Pescara windsantagatasrl@legpec.it	<b>PROGETTO PER LA REALIZZAZIONE DI  UN IMPIANTO EOLICO NEL COMUNE DI  SANT'AGATA DI PUGLIA (FG)</b>	Nome del file: <b>VWS-AMB-REL-030_01</b>
-----------------------------------------------------------------------------------------------------------	--------------------------------------------------------------------------------------------------------------	---------------------------------------------

Gli investitori interessati a prender parte alle gare pubbliche hanno innanzitutto dovuto fare i conti con le chances molto ridotte di potersi aggiudicare un sussidio e di poter quindi fare affidamento su un eventuale finanziamento solo dopo la vincita della gara. In secondo luogo, nonostante agli operatori risultati vincenti venisse concesso un periodo di cinque anni per implementare il progetto, in molti casi questo non si è dimostrato sufficiente per risolvere eventuali problemi incontrati in fase di progettazione e costruzione degli impianti.

Un terzo aspetto che ha contribuito a creare un clima di incertezza è stato costituito dal fatto che al momento della pubblicazione dei bandi di gara non risultava chiaro quale parte della quota totale destinata al programma di incentivo sarebbe stata destinata alle singole tipologie rinnovabili. In questo senso le preferenze e la volontà degli esperti chiamati a decidere delle gare pubbliche ha reso particolarmente difficile per i potenziali investitori stabilire quali sarebbero state, nel lungo periodo, le dimensioni del mercato per le diverse tecnologie rinnovabili. A causa di tutte queste incertezze non è stata possibile da parte degli investitori potenziali, una pianificazione di lungo periodo e ciò ha finito per incidere negativamente sull'aumento della capacità di sfruttamento delle fonti rinnovabili.

#### Misure fiscali

Un altro strumento politico a disposizione del legislatore per incentivare le fonti rinnovabili e che offre il vantaggio di essere in linea con i principi del libero mercato, consiste nell'internalizzare i costi esterni delle fonti energetiche non rinnovabili. Ciò può essere fatto introducendo due tipi di tasse: una tassa sulle emissioni di CO<sub>2</sub>, SO<sub>2</sub>, NO<sub>x</sub> oppure una tassa che colpisca le fonti d'energia convenzionali, ma esenti le rinnovabili.

Entrambe le misure presentano dei vantaggi ma tutto dipende dagli obiettivi che il legislatore si prefigge. Se l'obiettivo infatti è quello di stimolare la produzione di energia "verde", le esenzioni fiscali sono indubbiamente da preferire in quanto le tasse sulle emissioni tendono a non cambiare il mix di fonti energetiche utilizzate per la produzione di energia elettrica, ma a sviluppare forme di intervento volte a ridurre il loro impatto ambientale. Di contro, se l'obiettivo è quello di promuovere misure legate non solo e non tanto allo sviluppo delle FER ma anche al raggiungimento di un maggior risparmio energetico o appunto alla riduzione dell'impatto ambientale delle fonti convenzionali, allora la misura da preferire sono le tasse sulle emissioni.

Le misure fiscali sono già presenti in molti paesi europei ed hanno certamente contribuito a colmare in parte il divario tra i costi delle energie rinnovabili e quelli delle fonti energetiche convenzionali, tuttavia, a seguito di considerazioni di competitività internazionale, queste tasse non sono state mai fissate a livelli tali da permettere un reale sviluppo e sfruttamento delle fonti rinnovabili. Perché il sistema possa funzionare è necessario che tasse ambientali siano introdotte simultaneamente nei vari paesi europei.

I tentativi fatti fino ad ora sono falliti principalmente per il coesistere di diversi interessi e di strutture industriali dissimili nei vari paesi europei, ma anche per considerazioni di competitività internazionale con paesi come gli Stati Uniti e il Giappone.

#### Certificati verdi

I certificati verdi rappresentano una modalità relativamente nuova per conciliare l'esigenza di sostenere l'energia rinnovabile a costi più bassi con uno sfruttamento più deciso e su più ampia scala. I certificati verdi

<b>PHEEDRA Srl</b> Servizi di Ingegneria Integrata Via Lago di Nemi, 90 74121 – Taranto (Italy) Tel. +39.099.7722302 – Fax: +39.099.9870285 Email: info@pheedra.it – web: www.pheedra.it	<b>STUDIO DI IMPATTO AMBIENTALE  QUADRO DI RIFERIMENTO  PROGRAMMATICO</b>	Pagina 29 di 92
---------------------------------------------------------------------------------------------------------------------------------------------------------------------------------------------------------	-----------------------------------------------------------------------------------	-----------------

sono titoli attribuiti all'energia elettrica da fonti rinnovabili. Si tratta di titoli "al portatore" e in quanto tali disgiunti dall'energia verde che rappresentano; possono essere negoziati liberamente in un mercato appositamente creato e possono cambiare più volte proprietario (sia attraverso contrattazioni tra singoli che con la loro collocazione sul mercato della Borsa dell'Energia) prima di essere annullati e tolti dalla circolazione.

Al fine però di assicurare un reale incremento dello sfruttamento delle energie rinnovabili senza che queste vengano penalizzate dalla scarsa competitività del loro costo rispetto a quello delle fonti energetiche convenzionali, è indispensabile mettere a punto un meccanismo in grado di generare la domanda per i certificati emessi. Questa può essere organizzata in modi diversi a seconda delle politiche energetiche che si vogliono promuovere e della velocità ed intensità con cui si vogliono promuovere le FER. Fondamentalmente la domanda può essere però di due tipi: volontaria o obbligatoria, come nel caso italiano.

I certificati verdi, almeno dal punto di vista teorico, vengono considerati un modo cost effective per promuovere lo sviluppo delle energie rinnovabili promuovendo la competizione tra i produttori, abbassano il costo della generazione delle energie rinnovabili.

In presenza di un obbligo a produrre una determinata quota di energia rinnovabile attraverso il tempo, e quindi in presenza di una domanda fissa, attraggono, con l'aumento della domanda, nuovi operatori nel mercato. Tuttavia se un sistema di certificati verdi vuole evitare i colli di bottiglia prima descritti e provocati sia dalle tariffe fisse d'immissione che dalle gare pubbliche è necessario che essi garantiscano un livello di sicurezza sufficientemente alto per gli investitori e uno strumento non discriminante e trasparente per tutti gli attori.

**Dal 2016, il meccanismo dei Certificati Verdi è stato sostituito da una nuova forma di incentivo. I soggetti che hanno già maturato il diritto ai CV (titolari di impianti qualificati IAFR) conservano il beneficio per il restante periodo agevolato, ma in una forma diversa. Il nuovo meccanismo garantisce sulla produzione netta di energia la corresponsione di una tariffa in Euro da parte del GSE aggiuntiva ai ricavi derivanti dalla valorizzazione dell'energia (che può avvenire tramite RID o mediante il ricorso al Mercato Libero da parte dell'operatore).**

### 3.7. FONTI ENERGETICHE RINNOVABILI IN ITALIA

La forte dipendenza estera del fabbisogno energetico italiano (oltre l'80% in termini di fonti primarie) espone il Paese a rilevanti rischi economici e politici.

Il potenziamento dell'apporto energetico da fonti rinnovabili (FER) costituisce un obiettivo primario per perseguire una decisa politica di diversificazione delle fonti oltre che di valorizzazione delle risorse nazionali attraverso la quale raggiungere una maggiore indipendenza energetica.

Un grande impulso allo sviluppo delle FER sarà determinato dall'attuazione del Protocollo di Kyoto. L'Italia ha assunto l'impegno di ridurre le emissioni di gas serra del 6,5% rispetto ai livelli del 1990 entro il periodo compreso tra il 2008 – 2012.

Un'ulteriore considerazione merita la possibilità di impiegare le FER nella generazione distribuita, ad esempio nelle isole minori, nelle zone rurali e in quelle non ancora elettrificate, ove esse rappresentano la soluzione più vantaggiosa anche dal punto di vista economico.

Infine grande attenzione è rivolta dalla Commissione Europea all'utilizzo delle FER per la produzione di Idrogeno.

La Direttiva 2001/77/CE del 27 settembre 2001 definisce la strategia della UE per la promozione dell'energia elettrica prodotta da fonti energetiche rinnovabili. Essa prevede un ricorso a fonti rinnovabili pari al 12% del consumo interno lordo di energia nel 2010 a livello globale europeo (obiettivo compatibile con quello posto dal "Libro bianco per le fonti energetiche rinnovabili") e pari al 22% sul consumo totale di elettricità della Comunità entro il 2010.

L'impegno assunto dall'Italia, inizialmente pari al 25%, è stato quantificato nel 22% (valore considerato realistico) del consumo lordo di elettricità al 2010.

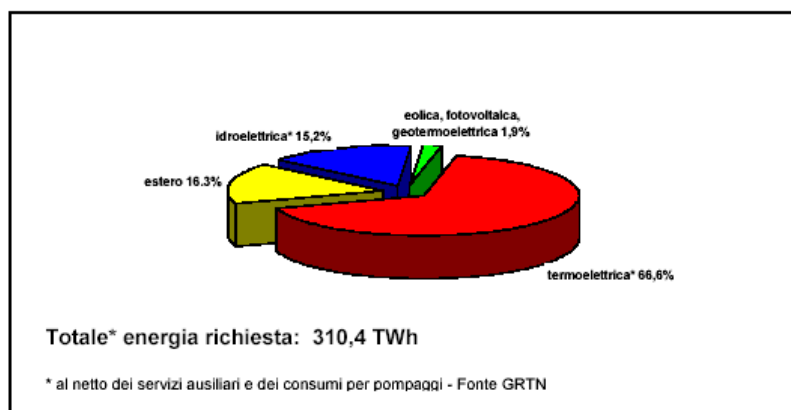


Figura 1: Composizione offerta di energia elettrica in Italia nel 2002

Nel grafico in figura 1 è illustrata la composizione dell'offerta di energia elettrica in Italia nel 2002.

Dalla tabella 1 risulta evidente quanto il contributo delle FER alla produzione di energia elettrica, escludendo il grande idroelettrico, sia poco rilevante, principalmente a causa del costo ancora troppo elevato.

Fonte	2001 [GWh]	2002 (*) [GWh]	Var (%)
<b>Idrica</b>	<b>46.810</b>		
0 → 10 MW	8.656	<b>40.453</b>	<b>-13,5</b>
> 10 MW	38.154		
<b>Eolica</b>	<b>1.179</b>	<b>1.394</b>	<b>+18,2</b>
<b>Fotovoltaica</b>	<b>5</b>	<b>6</b>	<b>+20,0</b>
<b>Geotermica</b>	<b>4.506</b>	<b>4.660</b>	<b>+ 3,4</b>
<b>Biomasse e Rifiuti</b>	<b>2.587</b>		
solo e.e.	1.060	<b>2.900</b>	<b>+12,1</b>
cogenerazione	1.527		
<b>Totale</b>	<b>55.087</b>	<b>49.413</b>	<b>-10,3</b>

(\*) 2002 Valori Provvisori - Fonte GRTN



<b>Wind Energy Sant Agata Srl</b> Via Caravaggio, 125 65125 – Pescara windsantagatasrl@legpec.it	<b>PROGETTO PER LA REALIZZAZIONE DI  UN IMPIANTO EOLICO NEL COMUNE DI  SANT'AGATA DI PUGLIA (FG)</b>	Nome del file: <b>VWS-AMB-REL-030_01</b>
-----------------------------------------------------------------------------------------------------------	--------------------------------------------------------------------------------------------------------------	---------------------------------------------

Oggi i prezzi del mercato energetico non riflettono pienamente i costi associati alle attività del settore, ed è proprio questo che rende poco competitive le fonti rinnovabili rispetto a quelle tradizionali. Infatti così non sarebbe se venissero incluse alcune voci di collettività.

Il processo in corso di liberalizzazione del settore energetico pone le sue fondamenta ideologiche sull'affermazione di un'economia di mercato, per il corretto funzionamento della quale è un pre-requisito essenziale la corretta formazione dei prezzi, ed a tal fine la teoria economica ha elaborato dei metodi per identificare ed internalizzare i costi "esterni" o esternalità.

Nel settore energetico, si possono identificare le esternalità come costi non contabilizzati correlati ai danni ambientali, economici e sociali associati alla produzione di energia elettrica e/o termica.

Il decreto 79/99 prevede la possibilità di incrementare al quota in futuro.

Secondo le considerazioni espresse dallo IEFE Bocconi, questa è una misura non solo opportuna, ma necessaria, se si osserva come l'obbligo del 2% di fonti rinnovabili nuove si traduca sulla quota rinnovabile complessiva. Rispetto all'obiettivo della direttiva ci si troverebbe fortemente deficitari, addirittura con una penetrazione inferiore rispetto a quella attuale, riferendosi ovviamente ad un anno idrologico medio.

Sempre in base alla simulazione dello EIFE Bocconi, volendo mantenere il meccanismo introdotto con il decreto Bersani della quota fissa di FER nuove, questa dovrebbe essere portata al 9% per raggiungere il fatidico 25% al 2010, se la domanda avesse l'andamento ipotizzato nella tabella mostrata sopra.

Sembra ragionevole ritenere l'adozione di una tale misura piuttosto improbabile, sia per le difficoltà tecniche, sia per i costi che gli investimenti richiederebbero.

Emerge da ciò che lo strumento del mercato dei Certificati verdi, da solo, non è sufficiente a raggiungere gli obiettivi assunti con la direttiva 2001/77/CE.

Strumenti difficili da valutare, ma che potrebbero portare un contributo concreto alla crescita della penetrazione delle FER, sono le misure adottate dalle regioni, competenti su molte questioni inerenti la promozione e l'autorizzazione degli impianti FER. Esse possono farsi promotrici attive di un uso razionale delle risorse energetiche non solo concedendo fondi, ma anche e soprattutto rimuovendo le barriere non tecniche che oggi scoraggiano molti investitori, come le difficoltà autorizzative o la mancanza di adeguati strumenti di programmazione.

Considerando i dati del GSE 2015 tratti dal "Rapporto Statistico – Energia da fonti rinnovabili in Italia" -2015

	2014		2015		2015 / 2014 Variazione assoluta		2015 / 2014 Variazione %	
	n°	kW	n°	kW	n°	kW	n°	kW
<b>Idraulica</b>	<b>3.432</b>	<b>18.417.517</b>	<b>3.693</b>	<b>18.543.258</b>	<b>261</b>	<b>125.741</b>	<b>7,6</b>	<b>0,7</b>
0_1	2.304	678.485	2.536	722.846	232	44.361	10,1	6,5
1_10 (MW)	825	2.493.905	854	2.575.285	29	81.380	3,5	3,3
> 10	303	15.245.127	303	15.245.127	-	-	0,0	0,0
<b>Eolica</b>	<b>1.847</b>	<b>8.703.077</b>	<b>2.734</b>	<b>9.161.944</b>	<b>887</b>	<b>458.867</b>	<b>48,0</b>	<b>5,3</b>
<b>Solare</b>	<b>648.196</b>	<b>18.594.377</b>	<b>688.398</b>	<b>18.892.130</b>	<b>40.202</b>	<b>297.753</b>	<b>6,2</b>	<b>1,6</b>
<b>Geotermica</b>	<b>34</b>	<b>820.990</b>	<b>34</b>	<b>820.990</b>	-	-	<b>0,0</b>	<b>0,0</b>
<b>Bioenergie</b>	<b>2.482</b>	<b>4.043.636</b>	<b>2.647</b>	<b>4.056.537</b>	<b>165</b>	<b>12.901</b>	<b>6,6</b>	<b>0,3</b>
Biomasse solide	321	1.610.147	369	1.612.197	48	2.050	15,0	0,1
- rifiuti urbani	70	946.207	69	953.270	-	7.063	-1,4	0,7
- altre biomasse	251	663.940	300	658.927	49	5.013	19,5	-0,8
Biogas	1.796	1.406.085	1.924	1.405.951	128	134	7,1	0,0
- da rifiuti	360	401.408	380	398.987	20	2.421	5,6	-0,6
- da fanghi	74	43.907	78	44.392	4	485	5,4	1,1
- da deiezioni animali	421	203.313	493	216.971	72	13.658	17,1	6,7
- da attività agricole e forestali	941	757.457	973	745.601	32	11.856	3,4	-1,6
Bioliquidi	526	1.027.404	525	1.038.389	-	10.985	-0,2	1,1
- oli vegetali grezzi	442	886.298	436	892.425	-	6.127	-1,4	0,7
- altri bioliquidi	84	141.106	89	145.964	5	4.858	6,0	3,4
<b>Totale</b>	<b>655.991</b>	<b>50.579.597</b>	<b>697.506</b>	<b>51.474.859</b>	<b>41.515</b>	<b>895.262</b>	<b>6,3</b>	<b>1,8</b>

A fine 2015 risultano installati in Italia 697.506 impianti di produzione elettrica alimentati da fonti rinnovabili; tale numerosità è quasi interamente costituita da impianti fotovoltaici (98,7%), aumentati di circa 40.000 unità rispetto al 2014. Nel 2015 la potenza efficiente lorda degli impianti a fonti rinnovabili installati in Italia supera i 51.000 MW, con un aumento rispetto al 2014 di quasi 900 MW (+1,8%). Per quanto riguarda la potenza, nel 2015 la crescita dipende principalmente dalla fonte eolica, seguita dalla fonte solare.

### I Certificati Verdi

Dal 1° gennaio 2002 i produttori elettrici italiani e gli importatori sono obbligati ad immettere in rete una quota fissa del 2% di elettricità prodotta da nuovi impianti a fonti rinnovabili o ad acquistare i certificati verdi equivalenti. I certificati verdi rappresentano il nuovo strumento di politica energetica ed ambientale scelto dall'Italia per promuovere contemporaneamente le fonti rinnovabili e la riduzione delle emissioni di CO2 come richiesto dal protocollo di Kyoto. L'introduzione dei certificati verdi sostituisce il precedente sistema di incentivo costituito dal CIP 6/92 e si differenzia da esso per diversi aspetti.

Innanzitutto l'incentivo non è più basato su un prezzo prestabilito da riconoscere agli impianti di energia rinnovabile che cedano energia alla rete elettrica, ma è determinato fissando la quantità di energia rinnovabile da produrre e lasciando variare il prezzo che sarà invece deciso dal mercato. Un'ulteriore differenza riguarda l'energia da fonti rinnovabili autoprodotta che con il CIP6/92 non godeva di incentivazione (tranne che per le condizioni di scambio e vettoriamento) mentre con il nuovo sistema viene anch'essa considerata dall'incentivazione.

Un sistema di incentivazione basato sui certificati verdi è stato messo in piedi, oltre che dall'Italia, anche da altri paesi Europei, ma in tutti questi casi il meccanismo è ancora troppo giovane per poter fare delle valutazioni sulla sua efficacia. E' tuttavia possibile identificare, anche prendendo spunto dal panorama che si sta delineando nel caso italiano, alcuni aspetti di criticità che potrebbero avere un impatto negativo sull'efficacia del sistema d'incentivo.

**Dal 2016, il meccanismo dei Certificati Verdi è stato sostituito da una nuova forma di incentivo. I soggetti che hanno già maturato il diritto ai CV (titolari di impianti qualificati IAFR) conservano il beneficio per il restante periodo agevolato, ma in una forma diversa. Il nuovo meccanismo garantisce sulla produzione netta di energia la corresponsione di una tariffa in Euro da parte del GSE aggiuntiva ai ricavi derivanti dalla valorizzazione dell'energia (che può avvenire tramite RID o mediante il ricorso al Mercato Libero da parte dell'operatore).**

#### Aspetti temporali

Un sistema di certificati verdi richiede che siano definiti con chiarezza sia gli obiettivi di lungo periodo che di breve, richiede cioè che vengano identificati sia la durata totale del programma di incentivo (da decidere sulla base degli obiettivi di sfruttamento delle fonti rinnovabili che si vogliono raggiungere) che le variazioni nella quota di energia rinnovabile da fornire e soggetta all'obbligo. Gli obiettivi di lungo periodo consentono di rendere stabile la domanda dei certificati verdi, rendendo più sicuro per i produttori investire nel settore. In quest'ambito è dunque cruciale il ruolo svolto dal regolatore, il quale deve garantire la continuità di tale politica nonostante gli eventi contingenti (elezioni di un nuovo governo, diverse priorità, ecc.).

L'attuale normativa Italiana non definisce con chiarezza quanto durerà il sistema d'incentivo basato sui certificati verdi, ma è indispensabile farlo per garantire una maggiore stabilità al meccanismo di incentivo e per ridurre il margine d'incertezza che grava sugli investitori. Sarebbe opportuno dunque fare maggiore chiarezza su questo aspetto e stabilire con un congruo preavviso (che potrebbe essere di 8 anni) la fine del meccanismo.

Per quanto riguarda invece gli obiettivi di breve periodo, questi servono invece a rendere più trasparente e liquido il mercato attraverso la definizione dei prezzi dei certificati e il meccanismo delle sanzioni da imputare a chi non rispetta l'obbligo, soprattutto nella fase iniziale.

Determinante per l'efficacia dell'incentivo è anche una chiara definizione dei costi amministrativi del mercato dei certificati verdi (come il pagamento per la certificazione degli impianti e per il rilascio dei certificati) che incidono sensibilmente sulla finanziabilità dei progetti. E' importante a questo proposito chiedersi quali siano esattamente questi costi e chi sia tenuto a sostenerli.

In conclusione, l'efficacia di un meccanismo d'incentivo basato sui certificati verdi, dipende in ultima analisi dalla trasparenza dell'intero mercato, dove occorre non solo giungere ad una chiara definizione di tutti gli aspetti evidenziati in precedenza e soprattutto di quelli temporali che maggiormente incidono sul clima di incertezza, ma anche disseminare con chiarezza e tempestività tutte le informazioni necessarie ad un chiaro funzionamento del mercato.

In secondo luogo, sulla effettiva produzione degli impianti rinnovabili gravano le variazioni dovute alle variabili condizioni climatiche che influenzano in modo particolare alcune tecnologie (si pensi per esempio alla produzione idroelettrica tra anni di alta e bassa idraulicità).

Vi sono poi fattori esterni, come per esempio le difficoltà del processo autorizzativo o di allacciamento alla rete, che possono ritardare grandemente l'entrata in funzione dei nuovi impianti e mettere di conseguenza a rischio il programma d'incentivo.

**Altre forme di promozione delle FER**

- **Green Pricing:** opzione tariffaria che permette al consumatore l'acquisto di energia elettrica prodotta da esclusivamente da FER
- **RECS:** forma volontaria internazionale di certificazione dell'elettricità prodotta da FER
- **Il Marchio 100% Energia Verde:**  
  
garanzia sulla produzione e utilizzazione di energia verde

5

La Direttiva 2009/28/CE del Parlamento europeo e del Consiglio, recepita in Italia con il D.lgs. 28/2011, assegna all'Italia *due obiettivi nazionali vincolanti* in termini di quota dei consumi finali lordi di energia coperta da fonti rinnovabili (FER):

- raggiungere, entro il 2020, una quota dei consumi finali lordi di energia coperta da fonti rinnovabili almeno pari al 17% (obiettivo complessivo, o *overall target*)
- raggiungere, entro il 2020, una quota dei consumi finali lordi di energia nel settore dei *trasporti* coperta da fonti rinnovabili almeno pari al 10%.

Una possibile traiettoria annuale del percorso di raggiungimento dei due obiettivi tra gli anni 2010 e 2020 è stata individuata nel Piano d'Azione Nazionale per le energie rinnovabili (PAN), trasmesso alla Commissione europea nel 2010. Lo stesso PAN introduce due ulteriori obiettivi nazionali per il 2020, non vincolanti, che consistono nel raggiungere una quota dei consumi finali lordi di energia coperta da fonti rinnovabili pari al 26,4% nel settore elettrico e al 17,1% nel settore termico.

Nel 2015 la quota dei consumi finali lordi di energia coperta da fonti rinnovabili risulta pari al 17,5%, un valore superiore al target assegnato all'Italia dalla Direttiva 2009/28/CE per il 2020 (17%).

Anche gli indicatori relativi al settore Elettrico e al settore Termico mostrano valori superiori alle previsioni: in entrambi i casi, infatti, nel 2015 la quota dei consumi complessivi coperti da FER risulta superiore a quelle previste sia per lo stesso 2015 sia per il 2020. L'indicatore calcolato per il 2015 per il settore Trasporti risulta infine pari a 6,4%, un valore leggermente inferiore alle previsioni PAN per lo stesso anno (6,6%).

### 3.8. SETTORE EOLICO

Negli ultimi 15-20 anni la tecnologia dell'eolico è avanzata tanto da diventare competitiva con quasi tutti i sistemi convenzionali di produzione energetica: in molti casi proprio l'eolico si è rivelato la soluzione meno

costosa, in termini di costo in Kwh. Il trend dominante nello sviluppo dell'eolico porta verso pale più leggere e flessibili, montate ad altezze maggiori e con possibilità di selezionare diverse velocità, generatori ad azione diretta e macchinari di maggiore capacità. Anche la dimensione media delle turbine è aumentata, dai 100 – 200 Kw all'inizio degli anni '90 fino ai più 900 Kw attuali; in questo modo è possibile produrre più energia con un minor numero di impianti. Un impianto da 900 Kw, ad esempio, genera l'elettricità sufficiente per 540 abitazioni europee (*i consumi energetici delle abitazioni USA sono molto maggiori rispetto alle utenze domestiche europee*, ndr). Per l'impiego offshore vengono prodotte turbine con una capacità addirittura di 2000-5000 Kw (2-5 MW) e sono in via di sviluppo piccoli impianti eolici da installare direttamente nel sito in cui l'energia viene impiegata: per esempio in cima agli edifici.

Progressi nella tecnologia delle turbine e delle componenti elettroniche, così come una più profonda comprensione delle esigenze dal punto di vista della collocazione degli impianti e una migliore conoscenza delle risorse di energia eolica disponibili, hanno portato a un ciclo di vita più lungo delle turbine attuali, ne hanno migliorato le prestazioni e ridotto i costi.

Fin dai primi anni '80 il costo medio dell'elettricità prodotta dall'eolico è sceso dai 44 centesimi circa (in dollari del 2001) per chilowattora ai 4-6 centesimi di dollaro nei migliori siti eolici. I costi variano da un luogo all'altro, sia a causa della variazione della velocità del vento sia per le diverse sovrastrutture istituzionali e i diversi tassi di interesse, ma globalmente i costi sono diminuiti del 20% negli ultimi cinque anni. La Vestas, casa danese produttrice di turbine, prevede che questi costi continueranno a scendere ogni anno del 3-5%: con questi presupposti diventerà economico installare turbine anche in regioni con venti a bassa velocità, accrescendo però il potenziale globale dell'elettricità generata dall'eolico.

Nell'ultimo decennio la capacità globale dell'eolico è aumentata a un tasso medio annuale superiore al 30%. Si stima che nel 2001 si siano aggiunti altri 6.824 MW di capacità, arrivando ad un totale globale di 24.900 MW, sufficiente a fornire elettricità a più di 14 milioni di famiglie. E sebbene sia l'Europa a produrre più del 70% della capacità totale, l'eolico produce comunque elettricità in almeno 45 paesi. Le vendite nel 2001 hanno superato i sei miliardi di dollari, raddoppiando all'incirca il totale dei due anni precedenti; le stime affermano che in tutto il mondo più 100.000 persone hanno trovato lavoro nell'industria dell'eolico.

Se la maggior parte delle turbine è stata finora impiegata sulla terra ferma a causa di carenza di siti (soprattutto in Europa), oggi si stanno spostando i "siti eolici" verso il mare aperto, dove in effetti la velocità dei venti è decisamente maggiore e più costante.

Venti più forti generano più elettricità, mentre un funzionamento più costante riduce il deterioramento degli impianti. E al largo delle coste europee stanno già "girando" offshore turbine con una capacità superiore agli 80 MW, cui si aggiungono altri 5.000 MW in cantiere in altre parti del mondo e più di altri 20.000 MW proposti nelle aree del Nord Europa.

Secondo le stime degli esperti le risorse eoliche di terra ferma potrebbero fornire energia pari a quattro volte il consumo energetico totale, senza contare quella offshore che potrebbero essere altrettanto produttive.

C'è da dire però che, come tutte le altre tecnologie energetiche, anche l'energia da eolico comporta degli svantaggi. La morte degli uccelli è il fattore ambientale che ha destato più preoccupazioni e controversie, un problema specifico dell'ubicazione che rimane comunque relativamente modesto in confronto alle altre minacce per l'avifauna, come veicoli, edifici e torri di telefonia cellulare.

Inoltre questi problemi sono stati mitigati negli ultimi anni dall'uso di pale colorate e con una velocità rotazionale ridotta, di torri tubolari e con una maggiore attenzione in fase di progetto rispetto all'ubicazione degli impianti.

Sia il vento che il sole sono fonti intermittenti, cioè non possono essere azionate o spente a seconda della necessità; non c'è inoltre alcuna garanzia che una di queste risorse sia disponibile quando richiesto, e quindi i servizi di erogazione elettrica devono avere sistemi ausiliari che forniscano energia di riserva per l'uso quotidiano.

Alcune valutazioni compiute in Europa e negli Stati Uniti hanno concluso che le fonti intermittenti possono fornire fino al 20% dell'elettricità di un sistema senza problemi tecnici, mentre livelli superiori al 20% richiederebbero alcuni cambiamenti di scarso rilievo nella prassi di funzionamento. In aree della Germania, della Danimarca e della Spagna il vento fornisce alla rete (cioè alle linee di trasmissione) già ben più del 20% dell'elettricità e una struttura di generazione elettrica distribuita sul territorio come l'uso di pannelli solari sui tetti degli edifici o di gruppi di turbine lungo il percorso della linea elettrica potrebbe migliorare la funzionalità del sistema elettrico.

Nella maggior parte dei paesi gli inconvenienti dovuti all'intermittenza non creano problemi immediati e vengono superati da sistemi ibridi, dal miglioramento delle tecnologie per prevedere l'andamento dei venti e da ulteriori sviluppi dei metodi di stoccaggio.

Proprio le nuove tecnologie di immagazzinamento potrebbero aiutare ad attingere a risorse di energia rinnovabile dislocate rispetto alle località in cui vengono utilizzate. Ma l'aspetto più significativo è il costo per chilowattora dell'elettricità generata: i costi dell'energia da eolico sono già concorrenziali rispetto a quelli della maggior parte delle tecnologie convenzionali.

I mercati mondiali delle energie rinnovabili, come quella eolica, sono partiti da livelli decisamente contenuti e solo ora stanno vivendo una notevole espansione. Il nucleare, tanto per fare un confronto, al di là delle crescenti preoccupazioni legate alla sicurezza e agli alti costi, ha impiegato più di 30 anni per arrivare ad un'industria in grado di soddisfare il 16-17% del fabbisogno elettrico mondiale.

#### Dati di sintesi sugli impianti eolici nel 2015

Classi di potenza	n°	Potenza (MW)	Energia (GWh)
P ≤ 1 MW	2.346	317	403
1 MW < P ≤ 10 MW	114	570	941
P > 10 MW	274	8.275	13.500
<b>Totale</b>	<b>2.734</b>	<b>9.162</b>	<b>14.844</b>

Figura 1 - Potenza installata - dati GSE

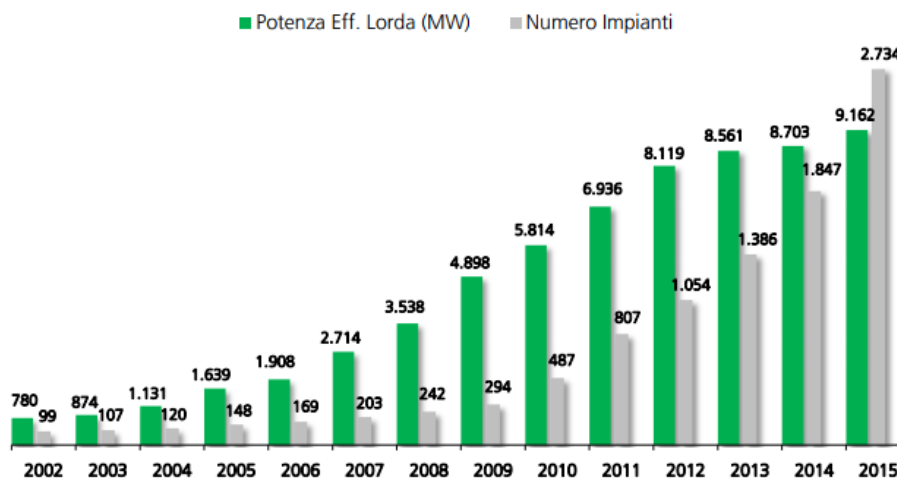
Alla fine del 2015 risultano installati in Italia 2.734 impianti eolici, la maggior parte di essi (86%) di piccole dimensioni (potenza inferiore a 1 MW). Dei 9.162 MW installati in Italia alla fine del 2015 (18% dell'intero parco impianti rinnovabile nazionale), il 90% (8.275 MW) si concentra nei 274 parchi eolici di potenza maggiore di 10 MW. Nel corso del 2015 la produzione da fonte eolica è stata pari a 14.844 GWh, il 14% della produzione totale da fonti rinnovabili. Il 91% dell'elettricità generata dagli impianti eolici (13.500 GWh) è stata prodotta da

impianti di potenza superiore a 10 MW, il 6% (941 GWh) da quelli di potenza compresa tra 1 e 10 MW e il restante 3% (403 GWh) da impianti di potenza inferiore a 1 MW.

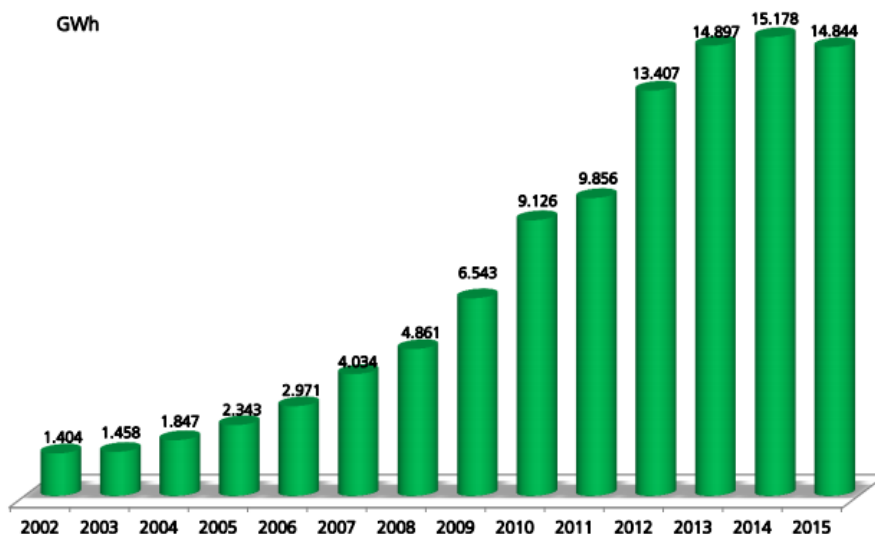
Classi di potenza (MW)	2014		2015		2015 / 2014 Variazione %	
	n°	MW	n°	MW	n°	MW
P ≤ 1 MW	1.477	233,5	2.346	317,2	58,8	35,9
1 MW < P ≤ 10 MW	108	536,1	114	569,5	5,6	6,2
P > 10 MW	262	7.933,5	274	8.275,2	4,6	4,3
<b>Totale</b>	<b>1.847</b>	<b>8.703,1</b>	<b>2.734</b>	<b>9.161,9</b>	<b>48,0</b>	<b>5,3</b>

Figura 2 - Variazione Potenza istallata - dati GSE

Gli impianti eolici presenti in Italia a fine 2015 sono 2.734 per una potenza efficiente lorda di 9.162 MW. L'incremento di potenza tra 2014 e 2015 (+459 MW, pari a +5,3%) è legato principalmente alla crescita degli impianti con potenza maggiore di 10 MW, anche se percentualmente è considerevole l'incremento della classe degli impianti eolici con potenza fino ad 1 MW, sia in termini sia numerosità (+58,8%) che di potenza installata (+35,9%). Tale segmento, che comprende anche la categoria dei minieolici, rappresenta 84 MW dei 459 MW complessivi installati nel 2015.



Dagli inizi degli anni 2000 al 2015 si è assistito ad un forte sviluppo dei parchi eolici in Italia. Alla fine del 2002 gli impianti installati erano 99, con una potenza pari a 780 MW; alla fine del 2015 il parco nazionale risulta composto da 2.734 impianti, con potenza pari a 9.162 MW. Nel 2015 la potenza eolica installata rappresenta il 17,8% di quella relativa all'intero parco impianti rinnovabile, con una variazione di circa 14 punti percentuali rispetto al 2002 (4%).



Tra il 2002 e il 2015 la produzione di energia elettrica da fonte eolica è più che decuplicata, passando da 1.404 GWh a 14.844 GWh; il trend di crescita ha rallentato notevolmente dal 2014, registrando nel 2015 un calo di 334 GWh. La Puglia (4.359 GWh) ha il primato della produzione eolica, seguita dalla Sicilia (2.588 GWh) e dalla Campania (2.029 GWh). Queste tre regioni insieme coprono il 60,5% del totale nazionale. Per 12 delle 20 regioni italiane, nel 2015 si è registrata una diminuzione della produzione eolica, mentre per Basilicata e Puglia si è osservato un aumento notevole in termini assoluti della produzione (rispettivamente +134 GWh e +62 GWh).



#### 4. INQUADRAMENTO DELLA PRODUZIONE ENERGETICA DELL'IMPIANTO IN ESAME NELL'AMBITO DELLA PRODUZIONE ENERGETICA NAZIONALE E REGIONALE, IN FUNZIONE DEI FABBISOGNI E DELLE RICHIESTE LOCALI, DA VALUTARSI NELL'AMBITO DI UNA ANALISI DETTAGLIATA DI VALUTAZIONE DEI COSTI E BENEFICI AMBIENTALI

Dall' "Analisi trimestrale del sistema energetico italiano" relativo al II trimestre 2018 redatto dall'Enea si evidenzia incrementi generalizzati dei consumi per il 2018. In particolare nel primo semestre del 2018 i consumi di energia primaria in Italia sono cresciuti del 3,2% rispetto allo stesso periodo 2017, trainati da trasporti (+2,2%) e settore industriale (+2,6%). A livello di fonti energetiche emerge un incremento del consumo di petrolio (+4,5%), che interrompe un trend di riduzione in atto dal 2016, mentre risultano in calo sia il gas naturale (-1,6%), dopo tre anni di aumenti, che il fotovoltaico (-10%), nonostante la crescita delle rinnovabili nel loro insieme (+9%).

Dall'analisi si evince che in un'ottica più di lungo periodo i consumi nei primi sei mesi 2018 sono tornati a crescere in maniera decisa dopo un 2017 sostanzialmente stabile sui livelli del 2016, successivo al lungo periodo 2009-2014 di riduzione costante.

Le fonti energetiche rinnovabili (escluse biomasse per usi termici), in continuità rispetto ai primi tre mesi dell'anno in corso, risultano in crescita del 15%, 1 Mtep in più rispetto al II trimestre 2017, grazie soprattutto alla ripresa della generazione idroelettrica (+53% rispetto al II trimestre 2017). In termini cumulati, nei primi sei mesi dell'anno le FER sono cresciute del 9% rispetto allo stesso periodo del 2017. Ancora in contrazione i combustibili solidi, di oltre il 10% nel semestre rispetto ai primi sei mesi del 2017. In una ottica di più lungo periodo, le FER sono tornate su una traiettoria moderatamente ascendente dopo lo stop del triennio 2015-2017 dovuto alla ridotta idraulicità ed al rallentamento delle FER intermittenti.

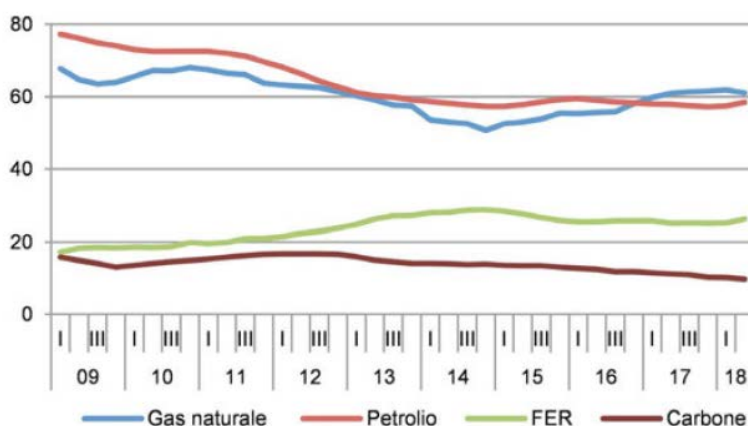


Figura 3 - Consumi annui di gas, petrolio, rinnovabili e carbone (Fonte ENEA)

Dal report trimestrale dell'Enea si evince che in riferimento ai primi sei mesi dell'anno 2018 la domanda elettrica risulta complessivamente in aumento rispetto allo stesso periodo 2017, di circa 1,2 TWh (+0,8%).

Nel II trimestre 2018 la produzione elettrica nazionale si è attestata a circa 67,4 TWh, in riduzione rispetto al corrispondente periodo del 2017 di 1,4 TWh (-2%). Tale dato risulta in linea con i primi tre mesi dell'anno, in cui si era registrata una contrazione del 4%. Pertanto, nel corso dei primi sei mesi la riduzione complessiva è pari

<b>Wind Energy Sant Agata Srl</b> Via Caravaggio, 125 65125 – Pescara windsantagatasrl@legpec.it	<b>PROGETTO PER LA REALIZZAZIONE DI  UN IMPIANTO EOLICO NEL COMUNE DI  SANT'AGATA DI PUGLIA (FG)</b>	Nome del file: <b>VWS-AMB-REL-030_01</b>
-----------------------------------------------------------------------------------------------------------	--------------------------------------------------------------------------------------------------------------	---------------------------------------------

al 3%, 4,3 TWh in meno rispetto al allo stesso semestre 2017. Nel trimestre di analisi, a fronte di una domanda sostanzialmente stabile sui livelli 2017 (-0,2 TWh), il saldo import– export è aumentato di circa 1,2 TWh (+13%) rispetto allo stesso trimestre dell'anno precedente. A risentirne è stata la produzione termoelettrica, in riduzione di oltre 15% rispetto allo stesso periodo del 2017.

La produzione da FER intermittenti risulta invece in contrazione (-0,5 TWh), per la minore produzione solare (circa -6%), mentre è sostanzialmente stabile la produzione eolica (-0,3%).

Secondo l'ENEA, complessivamente nel corso dei primi sei mesi del 2018 le emissioni di CO2 sarebbero in leggera diminuzione (-0,7% rispetto al I semestre 2017). Alla luce del notevole aumento dei consumi di energia registrato nella prima metà dell'anno si riscontra dunque un significativo disaccoppiamento tra emissioni e consumi di energia (aiutato da fattori congiunturali, come l'incremento della produzione idroelettrica). La modesta riduzione delle emissioni registrata anche nel primo semestre dell'anno in corso delinea però un trend sempre meno in linea con gli obiettivi di lungo periodo, che inoltre potrebbero presto essere rivisti al rialzo.

La prima metà del 2018 ha confermato la tendenza registrata negli ultimi tre anni riguardo all'evoluzione della produzione da fonti rinnovabili. In particolare, sono rimaste su valori molto contenuti le nuove installazioni di impianti di generazione elettrica da rinnovabili. Secondo le elaborazioni dell'osservatorio FER (su dati Terna) la nuova potenza eolica, fotovoltaica e idroelettrica connessa nei primi sei mesi del 2018 è stata pari a 334 MW, una variazione inferiore del 39% rispetto ai 551 MW installati nella prima metà del 2017. Nel caso del fotovoltaico e dell'eolico, le tecnologie da cui sono attesi i maggiori contributi per il raggiungimento degli obiettivi 2030, si tratta di incrementi della capacità installata compresi tra lo 0,5% e il 2%.

Dall'analisi riportata dall'ENEA si evince come , nel primo semestre 2018, la domanda di energia elettrica sia in aumento rispetto allo stesso periodo 2017, di circa 1,2 TWh (+0,8%), tanto da aumentare il saldo import-export nel II trimestre di circa 1,2 TWh (+13%) rispetto allo stesso trimestre dell'anno precedente a fronte di una contrazione della produzione da FER intermittenti del -0,5 TWh, per la minore produzione solare (circa -6%), e sostanzialmente stabilità della produzione eolica (-0,3%). Nel contempo si registra una leggera diminuzione delle emissioni di CO2 nel corso dei primi sei mesi del 2018 con un disallineamento tra emissioni e consumi di energia (aiutato da fattori congiunturali, come l'incremento della produzione idroelettrica) che delinea però un trend sempre meno in linea con gli obiettivi di lungo periodo.

In tali condizioni, premesso che la produzione energetica di un parco eolico, connettendosi alla rete nazionale, non solo assolve a possibili richieste energetiche locali, ma nazionali e addirittura internazionali, in uno scenario come quello descritto dall'ENEA nell'”Analisi trimestrale del sistema energetico italiano” relativo al II trimestre 2018, è chiara la necessità di nuove fonti energetiche, vista peraltro la crescente domanda di energia elettrica, e nel contempo, al fine di rafforzare il trend di riduzione delle emissioni di CO2, la necessità che tali fonti siano rinnovabili come appunto quelle eoliche oggetto dell'intervento.

La scelta di realizzare il parco eolico risulta pertanto strategica in considerazione dei chiari benefici ambientali che essa può produrre, in termini di riduzione della CO2 rispetto ad altre fonti energetiche ed in particolare rispetto a quelle fossili, a fronte di un ridotto consumo di suolo, e impatti non significativi come riportato nella WMS-AMB-REL-032\_02 - SIA Quadro di riferimento ambientale.

<b>PHEEDRA Srl</b> Servizi di Ingegneria Integrata Via Lago di Nemi, 90 74121 – Taranto (Italy) Tel. +39.099.7722302 – Fax: +39.099.9870285 Email: info@pheedra.it – web: www.pheedra.it	<b>STUDIO DI IMPATTO AMBIENTALE  QUADRO DI RIFERIMENTO  PROGRAMMATICO</b>	Pagina 41 di 92
---------------------------------------------------------------------------------------------------------------------------------------------------------------------------------------------------------	-----------------------------------------------------------------------------------	-----------------

## 5. STRUMENTI DI PIANIFICAZIONE VIGENTI

Nell'ambito del Quadro Programmatico elemento basilare è la verifica della coerenza dell'opera in progetto con gli strumenti di pianificazione territoriale di livello sia nazionale che regionale i cui contenuti possono avere attinenza con la realizzazione dell'opera in esame.

A tal fine nel presente capitolo vengono esaminati ed analizzati i seguenti strumenti di pianificazione e programmazione:

- Strategia Energetica Nazionale (SEN2017);
- Piano Energetico Ambientale Regionale (P.E.A.R.) – Documento preliminare per la discussione;
- Programma regionale per la tutela dell'ambiente;
- Regolamento Regionale n.24 del 30/12/2010;
- Piano paesaggistico territoriale regionale (PPTR);
- Piano di tutela delle acque (PTA)
- Piano di Assetto idrogeologico (PAI)
- Piano Regionale per le Attività Estrattive (P.R.A.E.)
- Piano territoriale di coordinamento Provinciale (P.T.C.P.)
- Piano Faunistico Venatorio (PFV)
- Piano urbanistico generale comune di Sant'Agata di Puglia (PRG).

Si indicheranno di seguito tutte le aree protette e le zone interessate da eventuali vincoli e se ne valuterà la compatibilità con l'intervento proposto.

In particolare saranno analizzati:

- Siti di interesse comunitario (S.I.C.)
- Zone di protezione Speciale (Z.P.S.)
- Zone I.B.A.
- Parchi Nazionali
- Parchi regionali
- Riserve di protezione
- Vincoli paesistici
- Vincoli idrogeologici
- Vincoli culturali ed ambientali
- Vincoli archeologici

### 5.1. STRATEGIA ENERGETICA NAZIONALE

Il primo strumento di rilievo a sostegno delle fonti rinnovabili in generale e dell'eolico in particolare, è stato il Piano Energetico Nazionale (PEN), approvato il 10 agosto 1988 a cui ha fatto seguito la strategia energetica nazionale 2013 mentre recentemente con D.M. del 10 novembre 2017 è stato adottato il SEN 2017

<b>Wind Energy Sant Agata Srl</b> Via Caravaggio, 125 65125 – Pescara windsantagatasrl@legpec.it	<b>PROGETTO PER LA REALIZZAZIONE DI  UN IMPIANTO EOLICO NEL COMUNE DI  SANT'AGATA DI PUGLIA (FG)</b>	Nome del file: <b>VWS-AMB-REL-030_01</b>
-----------------------------------------------------------------------------------------------------------	--------------------------------------------------------------------------------------------------------------	---------------------------------------------

Obiettivi fondamentali del P.E.N. sono:

- promozione dell'uso razionale dell'energia e del risparmio energetico;
- adozione di norme per gli autoproduttori;
- sviluppo progressivo di fonti di energia rinnovabile;

Per il 2000 il PEN ha fissato l'obiettivo di aumentare la produzione di energia elettrica da fonti rinnovabili del 44%, con una ripartizione interna di questo mercato suddiviso in 300 MW di energia eolica e 75 MW di energia fotovoltaica. In più ha stabilito che tutte le Regioni devono adottare Piani d'Azione per l'utilizzo e la promozione di energie rinnovabili sul proprio territorio.

Le leggi 9 gennaio 1991 n° 9 e 10 gennaio 1991 n° 10 hanno attuato il piano energetico nazionale, ma soprattutto il successivo provvedimento CIP 6/92 che stabilisce prezzi incentivanti per la cessione all'Enel di energia elettrica prodotta con impianti a fonti rinnovabili o simili, pur con le sue limitazioni, ha rappresentato il principale strumento sino ad ora utilizzato per le fonti rinnovabili in Italia.

La legge 9 gennaio 1991 n. 9 dal titolo *“Norme per l'attuazione del nuovo Piano Energetico Nazionale: aspetti istituzionali, centrali idroelettriche ed elettrodotti, idrocarburi e geotermia, autoproduzione e disposizioni fiscali”* ha introdotto una parziale liberalizzazione della produzione dell'energia elettrica da fonti rinnovabili e assimilate.

La legge ha in pratica esteso a tutti gli impianti utilizzanti fonti rinnovabili il regime di liberalizzazione previsto dalla 382/82 per gli impianti fino a 3 MW ed ha concesso l'utilizzo di tale energia all'interno di consorzi di autoconsumatori (non è invece possibile distribuire o vendere l'energia a terzi).

L'art.20, modificando la legge n.1643 del 6 dicembre 1962, consente alle imprese di produrre energia elettrica per autoconsumo o per la cessione all'ENEL. L'impresa autoproduttrice, se costituita in forma societaria, può produrre anche per uso delle società controllate o della società controllante. Questo principio attenua solo in parte il monopolio dell'ENEL, perché vincola la cessione delle eccedenze energetiche all'ENEL

Tali eccedenze vengono ritirate a un prezzo definito dal Comitato Interministeriale dei Prezzi (CIP) e calcolato in base al criterio dei costi evitati, cioè i costi che l'ENEL avrebbe dovuto sostenere per produrre in proprio l'energia elettrica che acquista. In questo modo si cerca di fornire benefici economici a quei soggetti che, senza ridurre la propria capacità produttiva, adottano tecnologie che riducono i consumi energetici.

La Legge 9 del 1991 ha introdotto incentivi alla produzione di energia elettrica da fonti di energia rinnovabili o assimilate e in particolare da impianti combinati di energia e calore. I prezzi relativi alla cessione, alla produzione per conto dell'ENEL, al vettoriamento ed i parametri relativi allo scambio vengono fissati dal Comitato Interministeriale Prezzi (CIP), il quale dovrà assicurare prezzi e parametri incentivanti.

Gli impianti con potenza non superiore ai 20 KW "vengono esclusi dal pagamento dell'imposta e dalla categoria di officina elettrica, in caso di funzionamento in servizio separato rispetto alla rete pubblica".

Con il provvedimento CIP 6/92 sono stati fissati i prezzi di cessione alla rete pubblica e l'ENEL è stata costretta ad acquistare a prezzi differenti, a seconda dei diversi tipi di combustibile e tecnologie impiegate, l'energia elettrica prodotta per almeno 8 anni, consentendo così l'avvio di nuovi progetti finanziabili con il prezzo dell'elettricità più alto di quello pagato per l'energia da fonti convenzionali. Sempre nello stesso provvedimento il CIP ha stabilito la condizione di efficienza energetica per l'assimilabilità alle fonti rinnovabili calcolata con un indice energetico che premia le soluzioni a più alto rendimento elettrico.

<b>PHEEDRA Srl</b> Servizi di Ingegneria Integrata Via Lago di Nemi, 90 74121 – Taranto (Italy) Tel. +39.099.7722302 – Fax: +39.099.9870285 Email: info@pheedra.it – web: www.pheedra.it	<b>STUDIO DI IMPATTO AMBIENTALE  QUADRO DI RIFERIMENTO  PROGRAMMATICO</b>	Pagina 43 di 92
---------------------------------------------------------------------------------------------------------------------------------------------------------------------------------------------------------	-----------------------------------------------------------------------------------	-----------------

<b>Wind Energy Sant Agata Srl</b> Via Caravaggio, 125 65125 – Pescara windsantagatasrl@legpec.it	<b>PROGETTO PER LA REALIZZAZIONE DI  UN IMPIANTO EOLICO NEL COMUNE DI  SANT'AGATA DI PUGLIA (FG)</b>	Nome del file: <b>VWS-AMB-REL-030_01</b>
-----------------------------------------------------------------------------------------------------------	--------------------------------------------------------------------------------------------------------------	---------------------------------------------

La legge n.9/91 prevede, inoltre, una convenzione tipo con l'ENEL, approvata dal Ministero dell'Industria con proprio decreto il 25 settembre 1992, che regoli la cessione, lo scambio, la produzione per conto terzi e il vettoriamento dell'energia elettrica prodotta dagli impianti che utilizzano fonti rinnovabili o assimilate.

La legge dedica un articolo anche al problema della circolazione dell'energia elettrica prodotta da impianti che usano fonti rinnovabili e assimilate. "All'interno di consorzi e società consortili fra imprese e fra dette imprese, consorzi per le aree e i nuclei di sviluppo industriale o aziende speciali degli enti locali e a società concessionarie di pubblici servizi dagli stessi assunti" l'energia elettrica prodotta da fonti rinnovabili e assimilate può circolare liberamente.

La legge 10/91 dal titolo "norme in materia di uso razionale dell'energia, di risparmio energetico e di sviluppo delle fonti rinnovabili di energia" pone come principali obiettivi gli stessi pronunciati in ambito europeo: uso razionale dell'energia, contenimento dei consumi nella produzione e nell'utilizzo di manufatti, impiego di fonti rinnovabili, una più rapida sostituzione degli impianti nei settori a più elevata intensità energetica.

In particolare, in sede europea, sono fissati due obiettivi: il raddoppio del contributo in fonti rinnovabili sui fabbisogni, e la riduzione dei consumi del 20% al 2010.

La legge 10/91 prevede inoltre che i comuni di oltre 50.000 dispongano un proprio Piano Energetico Locale per il risparmio e la diffusione delle fonti rinnovabili.

Ancora gli artt. 11, 12 e 14 di tale legge prevedono contributi per studi e realizzazioni nel campo delle energie rinnovabili.

### **SEN 2013 – Strategia Energetica Nazionale**

Obiettivi fondamentali del SEN 2013:

- **Competitività:** ridurre significativamente il gap di costo dell'energia per i consumatori e le imprese, con un graduale allineamento ai prezzi europei
- **Ambiente:** superare gli obiettivi ambientali definiti dal 'pacchetto 20-20-20' e assumere un ruolo guida nella 'Roadmap 2050' di de carbonizzazione europea;
- **Sicurezza:** rafforzare la nostra sicurezza di approvvigionamento, soprattutto nel settore gas e ridurre la dipendenza dall'estero
- **Crescita:** favorire la crescita economica sostenibile attraverso lo sviluppo del settore energetico;

Nel medio-lungo periodo, ovvero per il 2020 la realizzazione di questa strategia si prefigge di ottenere i seguenti risultati:

- **Contenimento dei consumi ed evoluzione del mix in favore delle fonti rinnovabili.** In particolare, si prevede una riduzione del 24% dei consumi primari rispetto all'andamento inerziale al 2020 (ovvero, - 4% rispetto al 2010), superando gli obiettivi europei di riduzione del 20%, principalmente grazie alle azioni di efficienza energetica. In termini di mix, ci si attende un 19-20% di incidenza dell'energia rinnovabile sui consumi finali lordi (rispetto al circa 10% del 2010). Sui consumi primari energetici l'incidenza equivale al 23%, mentre si ha una riduzione dall'86 al 76% dei combustibili fossili. Inoltre, ci si attende che le rinnovabili raggiungano o superino i livelli del gas come fonte nel settore elettrico, rappresentando il circa 35-38% dei consumi (rispetto al 23% del 2010).

<b>PHEEDRA Srl</b> Servizi di Ingegneria Integrata Via Lago di Nemi, 90 74121 – Taranto (Italy) Tel. +39.099.7722302 – Fax: +39.099.9870285 Email: info@pheedra.it – web: www.pheedra.it	<b>STUDIO DI IMPATTO AMBIENTALE  QUADRO DI RIFERIMENTO  PROGRAMMATICO</b>	Pagina 44 di 92
---------------------------------------------------------------------------------------------------------------------------------------------------------------------------------------------------------	-----------------------------------------------------------------------------------	-----------------

- Significativa riduzione dei costi energetici e progressivo allineamento dei prezzi all'ingrosso ai livelli europei. In particolare, è possibile un risparmio di circa 9 miliardi di euro l'anno sulla bolletta nazionale di elettricità e gas (pari oggi a circa 70 miliardi). Questo è il risultato di circa 4-5 miliardi l'anno di costi aggiuntivi rispetto al 2012, e circa 13,5 miliardi l'anno di risparmi includendo sia una riduzione dei prezzi (in ipotesi di prezzi internazionali costanti), sia una riduzione dei volumi (rispetto ad uno scenario di riferimento inerziale).
- Raggiungimento e superamento di tutti gli obiettivi ambientali europei al 2020. Questi includono sia i già citati obiettivi di consumo di energie rinnovabili e di efficientamento energetico, sia una riduzione delle emissioni di gas serra pari al 21%, superando gli obiettivi europei per l'Italia, ETS e non, quantificabili nel 18% di riduzione rispetto alle emissioni del 2005, in linea con il Piano nazionale di riduzione della CO2.[
- Maggiore sicurezza, minore dipendenza di approvvigionamento e maggiore flessibilità del sistema. Si prevede una riduzione della fattura energetica estera di circa 14 miliardi di euro l'anno (rispetto ai 62 miliardi attuali, e -19 rispetto alle importazioni tendenziali 2020 in ipotesi di prezzi delle commodities costanti), con la riduzione dall'84 al 67% della dipendenza dall'estero, grazie a efficienza energetica, aumento produzione rinnovabili, minore importazione di elettricità e maggiore produzione di risorse nazionali. Ciò equivale a circa 1% di PIL addizionale e, ai valori attuali, sufficiente a riportare in attivo la bilancia dei pagamenti, dopo molti anni di passivo.
- Impatto positivo sulla crescita economica grazie a importanti investimenti attesi nel settore e alle implicazioni della strategia in termini di competitività del sistema. Si stimano infatti circa 170-180 miliardi di euro di investimenti da qui al 2020, sia nella green e white economy (rinnovabili e efficienza energetica), sia nei settori tradizionali (reti elettriche e gas, rigassificatori, stoccaggi, sviluppo idrocarburi). Si tratta di investimenti privati, in parte supportati da incentivi, e previsti con ritorno economico positivo per il Paese.

**L'Italia ha raggiunto in anticipo gli obiettivi europei - con una penetrazione di rinnovabili del 17,5% sui consumi complessivi al 2015 rispetto al target del 2020 di 17% - e sono stati compiuti importanti progressi tecnologici che offrono nuove possibilità di conciliare contenimento dei prezzi dell'energia e sostenibilità; pertanto la Strategia Energetica Nazionale 2017 adottata con D.M. del 10 novembre 2017 si pone l'obiettivo di rendere il sistema energetico nazionale più:**

- competitivo: migliorare la competitività del Paese, continuando a ridurre il gap di prezzo e di costo dell'energia rispetto all'Europa, in un contesto di prezzi internazionali crescenti
- sostenibile: raggiungere in modo sostenibile gli obiettivi ambientali e di de-carbonizzazione definiti a livello europeo, in linea con i futuri traguardi stabiliti nella COP21
- sicuro: continuare a migliorare la sicurezza di approvvigionamento e la flessibilità dei sistemi e delle infrastrutture energetiche, rafforzando l'indipendenza energetica dell'Italia
-

Fra i target quantitativi previsti dalla SEN:

- efficienza energetica: riduzione dei consumi finali da 118 a 108 Mtep con un risparmio di circa 10 Mtep al 2030
- fonti rinnovabili: 28% di rinnovabili sui consumi complessivi al 2030 rispetto al 17,5% del 2015; in termini settoriali, l'obiettivo si articola in una quota di rinnovabili sul consumo
- elettrico del 55% al 2030 rispetto al 33,5% del 2015; in una quota di rinnovabili sugli usi termici del 30% al 2030 rispetto al 19,2% del 2015; in una quota di rinnovabili nei
- trasporti del 21% al 2030 rispetto al 6,4% del 2015
- riduzione del differenziale di prezzo dell'energia: contenere il gap di costo tra il gas italiano e quello del nord Europa (nel 2016 pari a circa 2 €/MWh) e quello sui prezzi
- dell'elettricità rispetto alla media UE (pari a circa 35 €/MWh nel 2015 per la famiglia media e al 25% in media per le imprese)
- cessazione della produzione di energia elettrica da carbone con un obiettivo di accelerazione al 2025, da realizzare tramite un puntuale piano di interventi infrastrutturali
- razionalizzazione del downstream petrolifero, con evoluzione verso le bioraffinerie e un uso crescente di biocarburanti sostenibili e del GNL nei trasporti pesanti e marittimi al posto dei derivati dal petrolio
- verso la decarbonizzazione al 2050: rispetto al 1990, una diminuzione delle emissioni del 39% al 2030 e del 63% al 2050
- raddoppiare gli investimenti in ricerca e sviluppo tecnologico clean energy: da 222 Milioni nel 2013 a 444 Milioni nel 2021
- promozione della mobilità sostenibile e dei servizi di mobilità condivisa
- nuovi investimenti sulle reti per maggiore flessibilità, adeguatezza e resilienza; maggiore integrazione con l'Europa; diversificazione delle fonti e rotte di approvvigionamento gas e gestione più efficiente dei flussi e punte di domanda
- riduzione della dipendenza energetica dall'estero dal 76% del 2015 al 64% del 2030 (rapporto tra il saldo import/export dell'energia primaria necessaria a coprire il fabbisogno e il consumo interno lordo), grazie alla forte crescita delle rinnovabili e dell'efficienza energetica

## 5.2. PIANO ENERGETICO AMBIENTALE REGIONALE (P.E.A.R.)

Il Piano Energetico Ambientale Regionale (P.E.A.R.) è uno strumento fondamentale di base per effettuare le scelte e dare luogo a iniziative e progetti.

La storia dei P.E.A.R. è iniziata formalmente con l'emanazione della legge n. 10/91, ma già prima di questa, quasi tutte le Regioni s'erano adoperate per predisporre i propri piani energetici. Questo accadeva al tempo della gestione della legge n. 308/82, quando le Regioni reclamavano funzioni più ampie, decisionali e pianificatrici, in cui inserire le azioni di incentivazioni per gli Interventi di loro competenza. Si riteneva inoltre, che la pianificazione regionale fosse basilare per l'aggiornamento e l'attuazione del Piano Energetico Nazionale (PEN).



<b>Wind Energy Sant Agata Srl</b> Via Caravaggio, 125 65125 – Pescara windsantagatasrl@legpec.it	<b>PROGETTO PER LA REALIZZAZIONE DI  UN IMPIANTO EOLICO NEL COMUNE DI  SANT'AGATA DI PUGLIA (FG)</b>	Nome del file: <b>VWS-AMB-REL-030_01</b>
-----------------------------------------------------------------------------------------------------------	--------------------------------------------------------------------------------------------------------------	---------------------------------------------

Con l'art. 5 della legge n. 10/91 le Regioni si sono viste assegnare compiti di pianificazione che richiedono competenze e risorse notevoli.

Come è noto le Regioni sono impegnate in vari altri modi dalla legge n. 10/91, e da altre leggi e disposizioni, in azioni energetiche sul proprio territorio. E' fondamentale per le Amministrazioni che l'insieme delle loro azioni sul tema energetico sia informato a un quadro di riferimento programmatico organico sul territorio che assicuri coerenza e confluenza verso gli obiettivi scelti. Ovvero è necessario dotarsi di un piano energetico che preveda l'insieme delle azioni, i loro effetti, singoli e combinati, che dovrebbero portare all'uso razionale dell'energia con il minore impatto ambientale e la maggiore produttività economica.

Allo stato attuale le Regioni che hanno prodotto studi di Piani completi, in attuazione della L. 10/91 sono la maggior parte.

Con il Decreto legislativo 112/98 la definizione e la realizzazione del Piani Energetico Ambientali diventa una necessità per governare lo sviluppo integrato del territorio.

Inoltre i nuovi P.E.A.R. dovranno contenere gli obiettivi "post-Kyoto".

La Regione Puglia è dotata di uno strumento programmatico, il Piano Energetico Ambientale Regionale (PEAR), adottato con Delibera di G.R. n.827 del 08-06-07, che contiene indirizzi e obiettivi strategici in campo energetico in un orizzonte temporale di dieci anni, successivamente con la Legge Regionale n. 25 del 24 settembre 2012 è stata disposta la revisione del PEAR che ha disciplinato agli artt. 2 e 3 le modalità per l'adeguamento e l'aggiornamento del Piano e ne ha previsto l'adozione da parte della Giunta Regionale e la successiva approvazione da parte del Consiglio Regionale. La DGR n. 1181 del 27.05.2015 ha, in ultimo, disposto l'adozione del documento di aggiornamento del Piano nonché avviato le consultazioni della procedura di Valutazione Ambientale Strategica (VAS), ai sensi dell'art. 14 del DLgs 152/2006 e ss.mm.ii..

Il presente documento è un aggiornamento del vigente PEAR ed è riferito specificatamente alle fonti energetiche rinnovabili (FER) ed alle strategie per garantire il raggiungimento degli obiettivi regionali del Burden Sharing, di cui al DM 15/3/2012.

I principali contenuti del documento di aggiornamento del Piano sono volti a:

- A. favorire l'aggiornamento del quadro di riferimento analitico relativo a produzione e consumi energetici, verifica di sostenibilità dell'attuale bilancio e mix energetico;
- B. indicare le modalità di monitoraggio e le strategie di sviluppo delle fonti rinnovabili in termini anche di potenza installabile ai fini del perseguimento degli obiettivi intermedi e finali previsti dal Burden Sharing;
- D. verificare la coerenza esterna tra la pianificazione energetica regionale e la capacità della rete elettrica di trasmissione/distribuzione di accogliere ulteriori contributi da fonti rinnovabili, anche sulla scorta del potenziale autorizzato non ancora in esercizio;
- E. introdurre driver di sviluppo in chiave energetica orientati a nuovi modelli di sostenibilità ambientale e socio-economica, per la creazione di smart community e distretti.

Coerentemente, sono stati individuati i seguenti obiettivi:

- A. Disincentivare le nuove installazioni di fotovoltaico ed eolico di taglia industriale sul suolo, salvo la realizzazione di parchi fotovoltaici limitatamente a siti industriali dismessi localizzati in aree produttive come definite all'ari. 5 del DM n.1444 del 2 aprile 1968

<b>PHEEDRA Srl</b> Servizi di Ingegneria Integrata Via Lago di Nemi, 90 74121 – Taranto (Italy) Tel. +39.099.7722302 – Fax: +39.099.9870285 Email: info@pheedra.it – web: www.pheedra.it	<b>STUDIO DI IMPATTO AMBIENTALE  QUADRO DI RIFERIMENTO  PROGRAMMATICO</b>	Pagina 47 di 92
---------------------------------------------------------------------------------------------------------------------------------------------------------------------------------------------------------	-----------------------------------------------------------------------------------	-----------------

B. Promuovere FER innovative o tecnologie FER già consolidate ma non ancora diffuse sul territorio regionale (geotermia a bassa entalpia, mini idroelettrico, solare termodinamico, idrogeno, ecc.)

C. Promuovere la realizzazione, sulle coperture degli edifici, di impianti fotovoltaici e solari termici di piccola taglia e favorire l'installazione di mini turbine eoliche sugli edifici in aree industriali, o nelle loro prossimità, o in aree marginali, siti industriali dismessi localizzati in aree a destinazione produttiva come definite nell'articolo 5 del decreto del Ministero dei lavori pubblici 2 aprile 1968, n. 1444;

D. Promuovere la produzione sostenibile di energia da biomasse secondo un modello di tipo distribuito valorizzando principalmente il recupero della matrice diffusa non utilmente impiegata e/o quella residuale, altrimenti destinata diversamente e in modo improduttivo.

E. Promuovere l'efficientamento energetico del patrimonio edilizio esistente e promuovere la sostenibilità energetica dei nuovi edifici

F. Promuovere il completamento delle filiere produttive e favorire la ricaduta occupazionale sul territorio

G. Promuovere ricerca in ambito energetico;

H. Promuovere la divulgazione e sensibilizzazione in materia di energia e risparmio energetico.

Tali obiettivi possono articolarsi in indirizzi e azioni suddivisi in base alla modalità di impiego delle varie fonti energetiche rinnovabili.

### 5.3. PROGRAMMA REGIONALE PER LA TUTELA DELL'AMBIENTE

Il "Programma di azioni per l'ambiente" è stato approvato dalla Regione Puglia con Delibera di Giunta n° 1440 del 26 settembre 2003 ai sensi dell'art. 4 della L.R. n° 17/2000, in seguito con deliberazioni n. 1440/2003; 1963/2004; 1087/2005; 801/2006; 539/2007; 1641/2007 e 1935/2008, 849/2009, 2013/2009 e 2645/10 la Giunta Regionale nel corso degli anni lo ha modificato e aggiornato.

Il Programma risulta articolato nei seguenti 10 assi:

Asse 1 : Normative regionali in materia di tutela ambientale

Asse 2 : Aree naturali protette, natura e biodiversità

Asse 3 : Sostegno per le Autorità per la gestione rifiuti urbani nei diversi bacini di utenza

Asse 4 : Tutela e pulizia delle aree costiere

Asse 5 : Tutela della qualità dei suoli e bonifica dei siti inquinati

Asse 6 : Sviluppo dell'attività di monitoraggio e controllo ambientale

Asse 7 : Definizione di piani regionali di qualità ambientale

Asse 8 : Sviluppo delle politiche energetiche ambientali finalizzate alla riduzione delle emissioni nocive

Asse 9 : Adeguamento della struttura regionale e della comunicazione istituzionale

Asse 10: Aggiornamento dei piani di attuazione provinciale

Con tale programma la Regione Puglia, per il triennio giugno 2003 - giugno 2006, ha inteso, partendo dall'analisi della situazione ambientale del proprio territorio, monitorare e fare il punto sulle iniziative attivate ed in corso e, a completamento o ad integrazione delle stesse, programmare una serie di ulteriori azioni straordinarie.

#### 5.4. REGOLAMENTO REGIONALE N. 24/2010

In ottemperanza al Decreto del Ministero per lo Sviluppo Economico del 10 settembre 2010, la Regione Puglia ha emanato il Regolamento Regionale n.24 del 30/12/2010 recante l'individuazione di aree e siti non idonei alla installazione di specifiche tipologie di impianti alimentati da fonti rinnovabili nel territorio della Regione Puglia. La finalità del regolamento di accelerare e semplificare i procedimenti di autorizzazione alla costruzione ed all'esercizio degli impianti alimentati da fonti rinnovabili e delle opere connesse.

In riferimento all'Allegato 1 del R.R. n°24 , di seguito si è verificata l'eventuale interferenza dell'impianto eolico in progetto (aerogeneratori, cavidotto interrato e sottostazione elettrica di trasformazione e connessione alla RTN), con aree non idonee ai sensi del richiamato Regolamento, di cui si riporta l'elenco puntuale.

<b>AREE NON IDONEE</b>	
<b>Aree naturali protette nazionali:</b>	l'impianto risulta essere esterno
<b>Aree naturali protette regionali</b>	l'impianto risulta essere esterno
<b>Zone umide Ramsar</b>	l'impianto risulta essere esterno
<b>Sito d'Importanza Comunitaria (SIC)</b>	l'impianto risulta essere esterno
<b>Zona Protezione Speciale (ZPS)</b>	l'impianto risulta essere esterno
<b>Important Bird Area (IBA)</b>	l'impianto risulta essere esterno
<b>Altre aree ai fini della conservazione della biodiversità (Vedi PPTR, Rete ecologica Regionale per la conservazione della Biodiversità)</b>	l'impianto risulta essere esterno
<b>Siti Unesco</b>	l'impianto risulta essere esterno
<b>Beni Culturali +100 m (Parte II D.Lgs 42/2004, Vincolo L.1089/1939)</b>	l'impianto risulta essere esterno
<b>Immobili ed aree dichiarati di notevole interesse pubblico (art. 136 D.Lgs 42/2004, Vincolo L.1497/1939)</b>	l'impianto risulta essere esterno
<b>Aree tutelate per legge (art. 142 D.Lgs 42/2004) Territori costieri fino a 300 m:</b>	l'impianto risulta essere esterno
<b>Aree tutelate per legge (art. 142 D.Lgs 42/2004) Laghi e Territori contermini fino a 300 m:</b>	l'impianto risulta essere esterno
<b>Aree tutelate per legge (art. 142 D.Lgs 42/2004) Fiumi, torrenti e corsi d'acqua fino a 150</b>	l'impianto risulta essere esterno
<b>Aree tutelate per legge (art. 142 D.Lgs 42/2004) Boschi + buffer di 100 m:</b>	l'impianto risulta essere esterno
<b>Aree tutelate per legge (art. 142 D.Lgs 42/2004) Zone Archeologiche + buffer di 100 m</b>	l'impianto risulta essere esterno

<b>Aree tutelate per legge (art. 142 D.Lgs 42/2004) Tratturi + buffer di 100 m</b>	l'impianto risulta essere esterno
<b>Aree a pericolosità idraulica</b>	l'impianto risulta essere esterno
<b>Aree a pericolosità geomorfologica</b>	l'impianto risulta essere esterno
<b>Ambito A (PUTT)</b>	l'impianto risulta essere esterno
<b>Ambito B (PUTT)</b>	l'impianto risulta essere esterno
<b>Area edificabile urbana + buffer di 1 km</b>	l'impianto risulta essere esterno
<b>Segnalazione carta dei beni + buffer di 100</b>	l'impianto risulta essere esterno
<b>Coni visuali</b>	l'impianto risulta essere esterno
<b>Grotte + buffer di 100 m</b>	l'impianto risulta essere esterno
<b>Lame e gravine</b>	l'impianto risulta essere esterno
<b>Versanti</b>	l'impianto risulta essere esterno
<b>Aree agricole interessate da produzioni agro-alimentari di qualità (Biologico, D.O.P., I.G.P., S.T.G., D.O.C., D.O.C.G.)</b>	l'impianto risulta essere esterno

In particolare :

- Il parco eolico è stato localizzato al di fuori delle aree protette regionali istituite ex L.R. n. 19/97 e aree protette nazionali ex L.394/91; oasi di protezione ex L.R. 27/98; siti pSIC e ZPS ex direttiva 92/43/CEE, direttiva 79/409/CEE e ai sensi della DGR n. 1022 del 21/07/2005; zone umide tutelate a livello internazionale dalla convenzione di Ramsar.
- Dall'analisi indicata nella "Relazione sulle interferenze del Parco Eolico con il Sistema naturale" e come indicato anche nella "Tavola delle interferenze del Parco Eolico con il Sistema naturale" il progetto dista da tali aree più di 300 m, in ottemperanza al regolamento regionale.
- Il parco eolico è stato localizzato al di fuori di aree di importanza avifaunistica (Important Birds Areas – IBA 2000 – Individuate da Bird Life International), da cui dista più di 5 km.
- In relazione alla compatibilità del parco eolico con il PAI (piano di assetto idrogeologico), dalle tavole allegare si evince che il generatore eolico non rientra :
  - nelle aree a pericolosità geomorfologica PG2 e PG3,
  - nelle aree classificate ad alta pericolosità idraulica AP,
  - nelle zone classificate a rischio R2, R3, R4.
- Il parco eolico in progetto non rientra in crinali con pendenze superiori al 20% (così come individuati dallo strato informativo relativo all'orografia del territorio regionale presente nel PPTR).
- Il parco eolico non rientra in aree con grotte e/o doline con relativa area buffer di almeno 100 m, né altre emergenze geomorfologiche, come evidente dallo stato dei luoghi.
- Da attenti e approfonditi studi svolti nell'area di progetto ed esposti nella Relazione geologica, idraulica, sismica ed idrogeologica e nella Relazione geotecnica si evince che il Parco eolico risulta estraneo a doline, grotte e a qualunque emergenza geomorfologica .

- In merito alla distanza da aree edificabile urbana, dalle quali il regolamento introduce un'area buffer di 1 km considerata non idonea all'istallazione di impianti eolici, l'impianto in progetto risulta essere esterno all'area buffer relativamente ai piani urbanistici dei comuni di Sant'Agata di Puglia, Deliceto, Rocchetta Sant'Antonio e Candela;
- Il parco eolico non rientra in zone con segnalazione architettonica/archeologica e relativo buffer di 100 m e zone con vincolo architettonico/archeologico e relativo buffer di 100 m così come censiti dalla disciplina del Decreto Legislativo 22 gennaio 2004, n. 42 "Codice dei beni culturali e del paesaggio, ai sensi dell'art. 10 della Legge 6 luglio 2002, n. 137.

## 5.5. PIANO PAESAGGISTICO TERRITORIALE REGIONALE (PPTR)

Il Piano Paesistico Territoriale Paesaggio – PPTR Regione Puglia ha lo scopo di fornire indirizzi e direttive in campo ambientale, territoriale e paesaggistico attraverso l'attivazione di un processo di co-pianificazione con tutti i settori regionali che direttamente o indirettamente incidono sul governo del territorio e con le province e i comuni.

Il PPTR risulta pertanto uno strumento di pianificazione paesaggistica con il compito di tutelare il paesaggio quale contesto di vita quotidiana delle popolazioni e fondamento della loro identità; garantendo la gestione attiva dei paesaggi e assicurando l'integrazione degli aspetti paesaggistici nelle diverse politiche territoriali e urbanistiche, ma anche in quelle settoriali.

L'obiettivo del PPTR consiste nel provvedere all'adeguamento del Piano Urbanistico Territoriale Tematico/Paesaggio (PUTT/P), approvato con DGR n. 1748 del 15 dicembre 2000, rispetto ad alcuni elementi di innovazione introdotti dal "Codice dei beni culturali e del paesaggio" (D.Lgs 22 gennaio 2004, n. 42) e superare dei limiti in esso individuati.

La Regione Puglia con Delibera di Giunta Regionale n. 1842 del 13 Novembre 2007 ha approvato il Documento programmatico del Piano paesaggistico territoriale (P.P.T.R.).

In particolare, si evidenzia che, con deliberazione di Giunta Regionale n. 357 del 27/03/2007 è stato approvato il Programma per la Elaborazione del nuovo Piano Paesaggistico adeguato al D.lgs 42/2004 - "Codice dei beni culturali e del paesaggio" e l'11 Gennaio 2010 è stata approvata la Proposta di Piano Paesaggistico Territoriale Regionale (PPTR), in fine in data 03.03.2010 è avvenuta una nuova Pubblicazione della Proposta di PPTR.

Con delibera n. 1435 del 2 agosto 2013, pubblicata sul BURP n. 145 del 06.11.2013, la Giunta Regionale ha adottato il Piano Paesaggistico Territoriale della Regione Puglia, che è stato successivamente approvato dalla Giunta Regionale con delibera n. 176 del 16.02.2015 (BURP n. 40 del 23.03. 2015).

Successivamente all'approvazione sono stati introdotti i seguenti aggiornamenti e rettifiche degli elaborati:

- Delibera n. 240 del 8 marzo 2016 - Delibera di aggiornamento e rettifica degli elaborati pubblicata sul BURP n. 32 del 22.03.2016
- Delibera n. 1162 del 26 luglio 2016 - Delibera di aggiornamento e rettifica degli elaborati pubblicata sul BURP n. 94 suppl. del 11.08.2016

<b>Wind Energy Sant Agata Srl</b> Via Caravaggio, 125 65125 – Pescara windsantagatasrl@legpec.it	<b>PROGETTO PER LA REALIZZAZIONE DI  UN IMPIANTO EOLICO NEL COMUNE DI  SANT'AGATA DI PUGLIA (FG)</b>	Nome del file: <b>VWS-AMB-REL-030_01</b>
-----------------------------------------------------------------------------------------------------------	--------------------------------------------------------------------------------------------------------------	---------------------------------------------

- Delibera n. 496 del 7 aprile 2017 - Delibera di aggiornamento e rettifica degli elaborati pubblicata sul BURP n. 48 del 21.04.2017
- Delibera n. 2292 del 21 dicembre 2017 - Delibera di aggiornamento e rettifica degli elaborati pubblicata sul BURP n. 19 del 05.02.2018

Il Piano prevede una nuova decodifica degli elementi strutturanti il territorio, basata sulle metodologie dell'approccio estetico-ecologico e storico-culturale applicate al processo coevolutivo di territorializzazione, che produrrà regole di trasformazione che mirino ad introdurre elementi di valorizzazione aggiuntivi. La determinazione di regole condivise per la costruzione di nuovi paesaggi a valore aggiunto paesaggistico che consentano di proseguire la costruzione storica del paesaggio in ambiti territoriali definiti, faciliterà il passaggio dalla tutela del bene alla valorizzazione.

In particolare, gli elementi di innovazione, in fase di studio, determineranno i seguenti aggiornamenti:

- individuazione territoriale di ambiti omogenei di pregio o degradati;
- definizione degli obiettivi ed individuazione dei criteri d'inserimento paesaggistico con la finalità di rendere maggiormente sostenibili ed integrabili gli interventi in ambiti di pregio paesaggistico e di reintegrare elementi di recupero del valore paesaggistico in ambiti degradati;
- rivisitazione dei contenuti descrittivi, prescrittivi e propositivi del Piano, con particolare attenzione all'analisi delle dinamiche di trasformazione del territorio;
- semplificare l'operatività dei Comuni e delle Provincie rispetto all'adeguamento delle proprie strategie di pianificazione al PUTT/P.

Lo scenario, assume i valori patrimoniali del paesaggio pugliese e li traduce in obiettivi di trasformazione.

Le strategie di fondo del PPTR sono:

- sviluppo locale autosostenibile che comporta il potenziamento di attività produttive legate alla valorizzazione del territorio e delle culture locali;
- valorizzazione delle risorse umane, produttive e istituzionali endogene con la costruzione di nuove filiere integrate;
- sviluppo della autosufficienza energetica locale coerentemente con l'elevamento della qualità ambientale e ecologica;
- finalizzazione delle infrastrutture di mobilità, comunicazione e logistica alla valorizzazione dei sistemi territoriali locali e dei loro paesaggi;
- sviluppo del turismo sostenibile come ospitalità diffusa, culturale e ambientale, fondata sulla valorizzazione delle peculiarità socioeconomiche locali.

Il PPTR, in attuazione della intesa interistituzionale sottoscritta ai sensi dell'art. 143, comma 2 del Codice, disciplina l'intero territorio regionale e concerne tutti i paesaggi di Puglia, non solo quelli che possono essere considerati eccezionali, ma altresì i paesaggi della vita quotidiana e quelli degradati, riconoscendone le caratteristiche paesaggistiche, gli aspetti ed i caratteri peculiari derivanti dall'azione di fattori naturali, umani e dalle loro interrelazioni e ne delimita i relativi ambiti ai sensi dell'art. 135 del Codice.

Il nuovo Piano Paesaggistico Territoriale Regionale della Puglia è definito da tre componenti: l'Atlante del Patrimonio Ambientale, Paesaggistico e Territoriale, lo Scenario Strategico, le Regole:

<b>PHEEDRA Srl</b> Servizi di Ingegneria Integrata Via Lago di Nemi, 90 74121 – Taranto (Italy) Tel. +39.099.7722302 – Fax: +39.099.9870285 Email: info@pheedra.it – web: www.pheedra.it	<b>STUDIO DI IMPATTO AMBIENTALE  QUADRO DI RIFERIMENTO  PROGRAMMATICO</b>	Pagina 52 di 92
---------------------------------------------------------------------------------------------------------------------------------------------------------------------------------------------------------	-----------------------------------------------------------------------------------	-----------------

<b>Wind Energy Sant Agata Srl</b> Via Caravaggio, 125 65125 – Pescara windsantagatasrl@legpec.it	PROGETTO PER LA REALIZZAZIONE DI UN IMPIANTO EOLICO NEL COMUNE DI SANT'AGATA DI PUGLIA (FG)	Nome del file: <b>VWS-AMB-REL-030_01</b>
-----------------------------------------------------------------------------------------------------------	---------------------------------------------------------------------------------------------------	---------------------------------------------

**L'Atlante:** La prima parte del PPTR descrive l'identità dei tanti paesaggi della Puglia e le regole fondamentali che ne hanno guidato la costruzione nel lungo periodo delle trasformazioni storiche. L'identità dei paesaggi pugliesi è descritta nell'Atlante del Patrimonio Territoriale, Ambientale e Paesaggistico; le condizioni di riproduzione di quelle identità sono descritte dalle Regole Statutarie, che si propongono come punto di partenza, socialmente condiviso, che dovrà accumunare tutti gli strumenti pubblici di gestione e di progetto delle trasformazioni del territorio regionale.

**Lo Scenario:** La seconda parte del PPTR consiste nello Scenario Paesaggistico che consente di prefigurare il futuro di medio e lungo periodo del territorio della Puglia. Lo scenario contiene una serie di immagini, che rappresentano i tratti essenziali degli assetti territoriali desiderabili; questi disegni non descrivono direttamente delle norme, ma servono come riferimento strategico per avviare processi di consultazione pubblica, azioni, progetti e politiche, indirizzati alla realizzazione del futuro che descrivono. Lo scenario contiene poi delle Linee Guida, che sono documenti di carattere più tecnico, rivolti soprattutto ai pianificatori e ai progettisti. Le linee guida descrivono i modi corretti per guidare le attività di trasformazione del territorio che hanno importanti ricadute sul paesaggio: l'organizzazione delle attività agricole, la gestione delle risorse naturali, la progettazione sostenibile delle aree produttive, e così via. Lo scenario contiene infine una raccolta di Progetti Sperimentali integrati di Paesaggio definiti in accordo con alcune amministrazioni locali, associazioni ambientaliste e culturali. Anche i progetti riguardano aspetti di riproduzione e valorizzazione delle risorse territoriali relativi a diversi settori; tutti i progetti sono proposti come buoni esempi di azioni coerenti con gli obiettivi del piano.

**Le Norme:** La terza parte del piano è costituita dalle Norme Tecniche di Attuazione, che sono un elenco di indirizzi, direttive e prescrizioni che dopo l'approvazione del PPTR avranno un effetto immediato sull'uso delle risorse ambientali, insediative e storico-culturali che costituiscono il paesaggio. In parte i destinatari delle norme sono le istituzioni che costruiscono strumenti di pianificazione e di gestione del territorio e delle sue risorse: i piani provinciali e comunali, i piani di sviluppo rurale, i piani delle infrastrutture, e così via. Quelle istituzioni dovranno adeguare nel tempo i propri strumenti di pianificazione e di programmazione agli obiettivi di qualità paesaggistica previsti dagli indirizzi e dalle direttive stabiliti dal piano per le diverse parti di territorio pugliese. In parte i destinatari delle norme sono tutti i cittadini, che potranno intervenire sulla trasformazione dei beni e delle aree riconosciuti come meritevoli di una particolare attenzione di tutela, secondo le prescrizioni previste dal piano.

Le disposizioni normative del PPTR si articolano in

- indirizzi
- direttive
- prescrizioni
- misure di salvaguardia e utilizzazione
- linee guida.

Gli **indirizzi** sono disposizioni che indicano ai soggetti attuatori gli obiettivi generali e specifici del PPTR da conseguire.

Le **direttive** sono disposizioni che definiscono modi e condizioni idonee a garantire la realizzazione degli obiettivi generali e specifici del PPTR negli strumenti di pianificazione, programmazione e/o progettazione.

<b>PHEEDRA Srl</b> Servizi di Ingegneria Integrata Via Lago di Nemi, 90 74121 – Taranto (Italy) Tel. +39.099.7722302 – Fax: +39.099.9870285 Email: info@pheedra.it – web: www.pheedra.it	<b>STUDIO DI IMPATTO AMBIENTALE</b> <b>QUADRO DI RIFERIMENTO</b> <b>PROGRAMMATICO</b>	Pagina 53 di 92
---------------------------------------------------------------------------------------------------------------------------------------------------------------------------------------------------------	---------------------------------------------------------------------------------------------	-----------------



<b>Wind Energy Sant Agata Srl</b> Via Caravaggio, 125 65125 – Pescara windsantagatasrl@legpec.it	PROGETTO PER LA REALIZZAZIONE DI UN IMPIANTO EOLICO NEL COMUNE DI SANT'AGATA DI PUGLIA (FG)	Nome del file: <b>VWS-AMB-REL-030_01</b>
-----------------------------------------------------------------------------------------------------------	---------------------------------------------------------------------------------------------------	---------------------------------------------

Esse, pertanto, devono essere recepite da questi ultimi secondo le modalità e nei tempi stabiliti dal PPTR nelle disposizioni che disciplinano l'adeguamento dei piani settoriali e locali, contenute nel Titolo VII delle presenti norme, nonché nelle disposizioni che disciplinano i rapporti del PPTR con gli altri strumenti.

Le **prescrizioni** sono disposizioni conformative del regime giuridico dei beni paesaggistici volte a regolare gli usi ammissibili e le trasformazioni consentite. Esse contengono norme vincolanti, immediatamente cogenti, e prevalenti sulle disposizioni incompatibili di ogni strumento vigente di pianificazione o di programmazione regionale, provinciale e locale.

Le **misure di salvaguardia e utilizzazione**, relative agli ulteriori contesti come definiti all'art. 7 co. 7 in virtù di quanto previsto dall'art. 143 co. 1 lett. e) del Codice, sono disposizioni volte ad assicurare la conformità di piani, progetti e interventi con gli obiettivi di qualità e le normative d'uso di cui all'art. 37 e ad individuare gli usi ammissibili e le trasformazioni consentite per ciascun contesto.

In applicazione dell'art. 143, comma 8, del Codice le **linee guida** sono raccomandazioni sviluppate in modo sistematico per orientare la redazione di strumenti di pianificazione, di programmazione, nonché la previsione di interventi in settori che richiedono un quadro di riferimento unitario di indirizzi e criteri metodologici, il cui recepimento costituisce parametro di riferimento ai fini della valutazione di coerenza di detti strumenti e interventi con le disposizioni di cui alle presenti norme. Una prima specificazione per settori d'intervento è contenuta negli elaborati di cui al punto 4.4.

Per la descrizione dei caratteri del paesaggio, il PPTR definisce tre strutture, a loro volta articolate in componenti ciascuna delle quali soggetta a specifica disciplina :

- a) Struttura idrogeomorfologica
  - o Componenti geomorfologiche
  - o Componenti idrologiche
- b) Struttura ecosistemica e ambientale
  - o Componenti botanico-vegetazionali
  - o Componenti delle aree protette e dei siti naturalistici
- c) Struttura antropica e storico-culturale
  - o Componenti culturali e insediative
  - o Componenti dei valori percettivi

Per quanto riguarda gli aspetti di produzione energetica, il PPTR fa riferimento al PEAR, il quale prevede un notevole incremento della produzione di energia rinnovabile e quindi l'eolico ai fini della riduzione della dipendenza energetica e della riduzione di emissioni in atmosfera.

Da un confronto cartografico si riscontra che **nessuna torre ricade in aree individuate dal PPTR**, solo alcune parti del cavidotto interrato e della viabilità di servizio rientrano in alcune perimetrazioni del PPTR .

### 5.5.1. Cavidotto

Di seguito si riporta l'analisi di compatibilità del cavidotto con quanto previsto dal PPTR, in particolare nella tabella vengono riportati i Beni Paesaggistici e gli Ulteriori Contesti Paesaggistici nel quale ricade il percorso del cavidotto:

<b>PHEEDRA Srl</b> Servizi di Ingegneria Integrata Via Lago di Nemi, 90 74121 – Taranto (Italy) Tel. +39.099.7722302 – Fax: +39.099.9870285 Email: info@pheedra.it – web: www.pheedra.it	<b>STUDIO DI IMPATTO AMBIENTALE</b> <b>QUADRO DI RIFERIMENTO</b> <b>PROGRAMMATICO</b>	Pagina 54 di 92
---------------------------------------------------------------------------------------------------------------------------------------------------------------------------------------------------------	---------------------------------------------------------------------------------------------	-----------------

CAVIDOTTO INTERRATO		
PPTR	Beni Paesaggistici	Ulteriori contesti
<b>Componenti geomorfologiche</b>	-	Versanti
<b>Componenti idrologiche</b>	Fiumi, torrenti, corsi d'acqua iscritti negli elenchi delle acque pubbliche (150m)	-
<b>Componenti botanico- vegetazionali</b>	-	Formazioni arbustive in evoluzione naturale
<b>Componenti delle aree protette e dei siti naturalistici</b>	-	-
<b>Componenti culturali e insediative</b>	-	-
<b>Componenti dei valori percettivi</b>	-	Strade a valenza paesaggistica

#### Componenti geomorfologiche

#### Ulteriori Contesti Paesaggistici -Versanti

Il cavidotto nel suo tratto terminale prima di giungere alla Stazione RTN di Deliceto, e per un tratto di lunghezza pari a 170 m, insiste su una strada esistente rientrante nelle aree individuate dal PPTR come "Versanti".

La realizzazione del cavidotto non comporta l'esecuzione di elementi che possano alterare o compromettere lo stato dei luoghi, sia perché l'intervento prevede la sua messa in opera entro terra, privo pertanto di strutture edilizie fuori terra e prevedendo il ripristino dello stato dei luoghi, il quale sarà realizzato lungo una strada già esistente, senza modificarne l'assetto morfologico e piano altimetrico né gli equilibri idrogeologici, in accordo con quanto previsto con l'art.53 delle NTA del PPTR e con quanto previsto dall'art.91 c.12, quest'ultimo che esenta dalla procedura di compatibilità paesaggistica gli interventi che prevedono

*"il collocamento entro terra di tubazioni di reti infrastrutturali, con ripristino dello stato dei luoghi e senza opere edilizie fuori terra"*

Nel quale rientra la realizzazione del cavidotto interrato.

#### Componenti idrologiche

##### **Beni Paesaggistici. Fiumi, torrenti, corsi d'acqua iscritti negli elenchi delle acque pubbliche (150m)**

Si specifica che il cavidotto sarà completamente interrato, in oltre nelle aree per le quali è previsto l'attraversamento di canali e corsi d'acqua individuati come Beni Paesaggistici dal PPTR, esso avverrà in TOC, in modo da non alterare l'assetto idrogeomorfologico dell'area, compatibili con l'art. 46 lettera a10) delle NTA del PPTR.

##### **Ulteriori Contesti Paesaggistici**

**Nessuna interferenza**

#### Componenti botanico-vegetazionali

##### **Beni Paesaggistici**

**Nessuna interferenza**

##### **Ulteriori Contesti Paesaggistici- Formazioni arbustive in evoluzione naturale**

Per ciò che concerne la presenza delle "Formazioni arbustive in evoluzione naturale", il cavidotto attraversa un'area così individuata dal PPTR lungo l'attraversamento del "Fosso Tufara" indicato come "Fiumi, torrenti, corsi d'acqua iscritti negli elenchi delle acque pubbliche (150m)" il cui attraversamento è previsto tramite l'utilizzo della TOC (Trivellazione Orizzontale Controllata), per cui non alterata la vegetazione presente nell'area né modificata la naturalità delle presistenze pertanto l'intervento risulta essere compatibile con quanto previsto dall'art. 66 delle NTA del PPTR.

#### Componenti delle aree protette e dei siti naturalistici

##### **Beni Paesaggistici**

**Nessuna interferenza**

##### **Ulteriori Contesti Paesaggistici**

**Nessuna interferenza**

#### Componenti culturali e insediative

##### **Beni Paesaggistici**

**Nessuna interferenza**

##### **Ulteriori Contesti Paesaggistici**

**Nessuna interferenza**

#### Componenti dei valori percettivi

##### **Ulteriori Contesti Paesaggistici -Strada a Valenza Paesaggistica**

Per ciò che concerne la UCP “Strada a Valenza Paesaggistica” il cavidotto interrato verrà realizzato lungo la strada provinciale SP.102 , strada indicata nel PPRT come “Strada a Valenza Paesaggistica”.

La realizzazione del cavidotto non comporta l’esecuzione di elementi che possano alterare o compromettere lo stato dei luoghi, sia perché l’intervento prevede la sua messa in opera entro terra, privo pertanto di strutture edilizie fuori terra e prevedendo il ripristino dello stato dei luoghi, il oltre sarà realizzato lungo la strada provinciale già esistente, senza modificarne l’assetto morfologico e piano altimetrico, in accordo con quanto previsto con l’art.88 delle NTA del PPTR e con quanto previsto dall’art.91 c.12, quest’ultimo che esenta dalla procedura di compatibilità paesaggistica gli interventi che prevedono

*“il collocamento entro terra di tubazioni di reti infrastrutturali, con ripristino dello stato dei luoghi e senza opere edilizie fuori terra”*

Nel quale rientra la realizzazione del cavidotto interrato.

**Pertanto, alla luce di quanto esposto, la realizzazione del cavidotto risulta essere compatibile con quanto previsto dal PPTR.**

#### **5.5.2. Strade e viabilità di servizio**

Di seguito si riporta l'analisi di compatibilità della viabilità di servizio con quanto previsto dal PPTR, in particolare nella tabella vengono riportati i Beni Paesaggistici e gli Ulteriori Contesti Paesaggistici nel quale ricadono i tracciati della viabilità di servizio:

<b>STRADE E VIABILITA' DI SERVIZIO</b>		
<b>PPTR</b>	<b>Beni Paesaggistici</b>	<b>Ulteriori contesti</b>
<b>Componenti geomorfologiche</b>	-	-
<b>Componenti idrologiche</b>	Fiumi, torrenti, corsi d'acqua iscritti negli elenchi delle acque pubbliche (150m)	Aree soggette a vincolo idrogeologico
<b>Componenti botanico-vegetazionali</b>	-	-
<b>Componenti delle aree protette</b>	-	-

STRADE E VIABILITA' DI SERVIZIO		
PPTR	Beni Paesaggistici	Ulteriori contesti
<b>e dei siti naturalistici</b>		
<b>Componenti culturali e insediative</b>	-	UCP - Testimonianza della stratificazione insediativa: <ul style="list-style-type: none"> <li>• aree appartenenti alla rete dei tratturi</li> </ul> UCP - Area di rispetto delle componenti culturali e insediative (100m - 30m) <ul style="list-style-type: none"> <li>• rete dei tratturi</li> </ul>
<b>Componenti dei valori percettivi</b>	-	-

#### Componenti geomorfologiche

##### UCP

**Nessuna interferenza**

#### Componenti idrologiche

##### **Beni Paesaggistici. Fiumi, torrenti, corsi d'acqua iscritti negli elenchi delle acque pubbliche (150m)**

La viabilità di servizio di accesso al parco per le torri S04-S05-S06-S07-S08-S09-S10-S11, in adeguamento della viabilità esistente, prevista dalla SP 102 verso la torre S10, rientra nell'area buffer del Bene Paesaggistico "Fiumi, torrenti, corsi d'acqua iscritti negli elenchi delle acque pubbliche (150m)" relativo al Torrente Calaggio.

Le opere di adeguamento della viabilità esistente non comportano modifiche al regime idraulico né l'impermeabilizzazione o alterazione della morfologia dei luoghi configurandosi come vera e propria manutenzione della viabilità, in accordo con quanto previsto dall'art.46 c.2 lettera a9) delle NTA del PPTR; l'intervento pertanto risulta essere compatibile.

##### **Ulteriori Contesti Paesaggistici - Aree soggette a vincolo idrogeologico**

Il Vincolo idrogeologico, istituito con il Regio Decreto-Legge 30 dicembre 1923, n. 3267, ha come scopo principale quello di preservare l'ambiente fisico, impedendo che l'attività del privato possa comportare fenomeni erosivi, turbamento del regime delle acque, con lesione di ragioni di interesse pubblico. Il vincolo non ha natura espropriativa, quindi non è precluso al privato l'intervento sul territorio. Esso viene imposto con un atto amministrativo e non è indennizzabile.

Il PPTR non prevede particolari prescrizioni, ma solo indirizzi relativi agli interventi realizzabili.

La viabilità di accesso alla torre S02 nel primo tratto, rientra tra le aree perimetrate dal PPTR come "UCP Vincolo Idrogeologico." L'intervento prevede la realizzazione della nuova viabilità di servizio senza opere di impermeabilizzazione o che possano alterare l'assetto idrologico e morfologico dell'area, in oltre l'intervento non comporta l'eliminazione di essenze arboree o arbustive e non determina modifiche alla naturalità dei luoghi, così come previsto dall'art.43 delle NTA del PPTR. L'intervento pertanto risulta essere pertanto compatibile.

#### Componenti botanico-vegetazionali

##### **Beni Paesaggistici**

**Nessuna interferenza**

##### **Ulteriori Contesti Paesaggistici**

**Nessuna interferenza**

#### Componenti delle aree protette e dei siti naturalistici

##### **Beni Paesaggistici**

**Nessuna interferenza**

##### **Ulteriori Contesti Paesaggistici**

**Nessuna interferenza**

#### Componenti culturali e insediative

##### **Beni Paesaggistici**

**Nessuna interferenza**

##### **Ulteriori Contesti Paesaggistici -**

##### **Testimonianza della stratificazione insediativa: aree appartenenti alla rete dei tratturi**

##### **Area di rispetto delle componenti culturali ed insediative: rete dei tratturi**

I tratturi, larghi sentieri erbosi, pietrosi o in terra battuta, si sono originati a seguito del continuo passaggio degli armenti e delle greggi dai pascoli estivi in montagna a quelli invernali in pianura. Solitamente hanno larghezza pari a 111 metri e, intrecciandosi, costituiscono un complesso sistema reticolare composto dai tratturi principali, dai tratturelli di connessione e dai riposi.

<b>Wind Energy Sant Agata Srl</b> Via Caravaggio, 125 65125 – Pescara windsantagatasrl@legpec.it	<b>PROGETTO PER LA REALIZZAZIONE DI  UN IMPIANTO EOLICO NEL COMUNE DI  SANT'AGATA DI PUGLIA (FG)</b>	Nome del file: <b>VWS-AMB-REL-030_01</b>
-----------------------------------------------------------------------------------------------------------	--------------------------------------------------------------------------------------------------------------	---------------------------------------------

Lungo i percorsi si incontravano, infatti, campi coltivati, piccoli borghi dove si organizzavano le soste, chiese rurali, icone sacre e pietre di confine o indicatrici del tracciato.

I Regi Tratturi, nati in epoca protostorica e arricchiti di stratificazioni nel corso dei secoli successivi, costituiscono una testimonianza preziosa di produzione economica e assetto sociale basate sulla pastorizia e ad oggi sono il più importante monumento socio-economico dei territori Abruzzese e Pugliese.

Il progetto del Parco Eolico prevede nel tratto di accesso al parco dalla SP102 l'utilizzo della viabilità esistente che rientra sia nelle aree indicate nel tratturo "Regio Tratturello Cervaro Candela Sant'Agata" che nelle aree di rispetto. ( tratturo non reintegrato)" l'utilizzo della viabilità esistente avviene tal quale, senza alcuna opera di adeguamento o modifica, né alterazione dello stato attuale dei luoghi. Non sono previste lavorazioni, escavazioni, o trasformazioni di nessun genere , ma solo il mero utilizzo di una viabilità per altro già esistente e idonea allo scopo. L'intervento pertanto, non alterando in alcun modo lo stato di fatto, in quanto non prevede lavorazioni, può considerarsi compatibile.

#### Componenti dei valori percettivi

#### Ulteriori Contesti Paesaggistici

**Nessuna interferenza**

**Pertanto, alla luce di quanto esposto, la realizzazione della viabilità di servizio risulta essere compatibile con quanto previsto dal PPTR.**

#### 5.6. PIANO DI TUTELA DELLE ACQUE (PTA)

Il Piano Regionale di Tutela delle Acque è stato adottato con deliberazione di Giunta Regionale n.883 del 19 giugno 2007, ai sensi e per gli effetti di cui all'art. 121 del D. Lgs. n. 152/2006.

Il "Progetto di Piano di Tutela delle Acque" (PTA) è stato definito e predisposto dal Commissario Delegato per l'emergenza ambientale in Puglia in forza degli artt. 2, comma 1, e 7, comma 3, dell'Ordinanza 22 marzo 2002, n. 3184, del Ministro dell'Interno delegato per il coordinamento della protezione civile e della normativa speciale emergenziale dettata dalle Ordinanze Ministeriali all'uopo intervenute.

Con Deliberazione Della Giunta Regionale 4 agosto 2009, n. 1441 "Piano di Tutela delle Acque della Regione Puglia - art. 121 del D. Lgs. n. 152/2006" è stato integrato, modificato ed approvato il "Piano di Tutela delle Acque" in esecuzione dell'apposito "Programma Operativo" approvato dal Commissario Delegato per l'emergenza ambientale in Puglia con proprio decreto n. 40/CD/A del 26 marzo 2008, di cui all'elaborato trasmesso dallo stesso Commissario con decreto n. 124/CD/A del 27 luglio 2009.

Il Piano di Tutela delle Acque (PTA) della Regione Puglia costituisce lo strumento direttore del governo dell'acqua a livello di pianificazione territoriale regionale, uno strumento di conoscenza e programmazione che si pone come obiettivo la tutela, la riqualificazione e l'utilizzo sostenibile del patrimonio idrico regionale. Il PTA affronta in particolare tre aspetti:

<b>PHEEDRA Srl</b> Servizi di Ingegneria Integrata Via Lago di Nemi, 90 74121 – Taranto (Italy) Tel. +39.099.7722302 – Fax: +39.099.9870285 Email: info@pheedra.it – web: www.pheedra.it	<b>STUDIO DI IMPATTO AMBIENTALE  QUADRO DI RIFERIMENTO  PROGRAMMATICO</b>	Pagina 60 di 92
---------------------------------------------------------------------------------------------------------------------------------------------------------------------------------------------------------	-----------------------------------------------------------------------------------	-----------------



<b>Wind Energy Sant Agata Srl</b> Via Caravaggio, 125 65125 – Pescara windsantagatasrl@legpec.it	<b>PROGETTO PER LA REALIZZAZIONE DI  UN IMPIANTO EOLICO NEL COMUNE DI  SANT'AGATA DI PUGLIA (FG)</b>	Nome del file: <b>VWS-AMB-REL-030_01</b>
-----------------------------------------------------------------------------------------------------------	--------------------------------------------------------------------------------------------------------------	---------------------------------------------

Il primo aspetto riguarda l'impostazione di una tutela integrata e sinergica degli aspetti quali-quantitativi delle risorse idriche, al fine di perseguirne un utilizzo sostenibile, in grado di assicurare l'equilibrio tra la sua disponibilità naturale e i fabbisogni della comunità.

Un secondo aspetto riguarda l'introduzione degli obiettivi di qualità ambientale come strumenti guida dell'azione di tutela, che hanno il vantaggio di spostare l'attenzione dal controllo del singolo scarico all'insieme degli eventi che determinano l'inquinamento del corpo idrico. L'azione di risanamento viene così impostata secondo una logica di "prevenzione", che avendo come riferimento precisi traguardi (obiettivi) di riduzione dei carichi in relazione alle esigenze specifiche e alla destinazione d'uso di ogni corpo idrico, dovrà misurare di volta in volta gli effetti delle azioni predisposte.

Infine, l'importanza dell'introduzione di adeguati programmi di monitoraggio, sia dello stato qualitativo e quantitativo dei corpi idrici, sia dell'efficacia degli interventi previsti.

Nella gerarchia della pianificazione regionale il PTA si colloca come uno strumento sovraordinato di carattere regionale le cui disposizioni hanno carattere immediatamente vincolante per le amministrazioni e gli enti pubblici, nonché per i soggetti privati, ove trattasi di prescrizioni dichiarate di tale efficacia dal piano stesso. In questo senso il PTA si presta a divenire uno strumento organico di disposizioni che verrà recepito dagli altri strumenti di pianificazione territoriale e dagli altri comparti di governo. Il PTA non si pone, però, come semplice strumento vincolistico di settore, ma come strumento a sostegno di processi di trasformazione e di valorizzazione del territorio che sappiano coniugare le esigenze di sviluppo con le esigenze di tutela delle risorse idriche. In quest'ottica, il Piano ribadisce la necessità di fare della tutela dell'ambiente un elemento cardine nella costruzione di percorsi sostenibili di sviluppo regionali, divenendo essi stessi nuovi motori di uno sviluppo integrato con l'ambiente.

In particolare il Piano ha perimetrato le "Zone di Protezione Speciale Idrologica (ZPSI) – Tav. A" e le "Aree a vincolo d'uso degli acquiferi – Tav. B", quali aree particolarmente sensibili.

Per queste ultime aree inoltre sono state individuate le "Aree di Tutela quali-quantitativa" e le "Aree di contaminazione salina", per le quali risultano essere disciplinati gli scarichi e gli emungimenti dalla falda.

Dall'analisi della perimetrazione delle aree risulta che l'intervento non rientra in Zone di Protezione Speciale Idrologica per come perimetrata nella tav.A, né in "Aree a vincolo d'uso degli acquiferi" per come indicate nella tav.B.

In oltre l'area interessata dall'intervento è esclusa dalle Aree sottoposta a Stress Idrologico per squilibrio tra emungimento e ricarica (Tav. 7.5 del Piano), come riportato in fig.5.

In merito alla Vulnerabilità intrinseca o naturale degli acquiferi, considerata come "la suscettibilità specifica dei sistemi acquiferi, nelle loro diverse parti componenti e nelle diverse situazioni geometriche ed idrodinamiche, ad ingerire e diffondere, anche mitigandone gli effetti, un inquinante fluido o idroveicolato, tale da produrre un impatto sulla qualità dell'acqua sotterranea, nello spazio e nel tempo" (CIVITA, 1987), l'intervento non rientra in aree di vulnerabilità perimetrata dal PTA (Tav.8.5 del Piano), come riportato nella fig.6.

L'area oggetto di intervento non ricade in alcun bacino scolante di aree sensibili. (Tav. 11.1 del Piano).

Alla luce di quanto sopra esposto, verificato che l'area di impianto risulta essere esterna alle Zone di Protezione Speciale Idrologica (ZPSI) – Tav. A" e le "Aree a vincolo d'uso degli acquiferi – Tav. B", quali aree

<b>PHEEDRA Srl</b> Servizi di Ingegneria Integrata Via Lago di Nemi, 90 74121 – Taranto (Italy) Tel. +39.099.7722302 – Fax: +39.099.9870285 Email: info@pheedra.it – web: www.pheedra.it	<b>STUDIO DI IMPATTO AMBIENTALE  QUADRO DI RIFERIMENTO  PROGRAMMATICO</b>	Pagina 61 di 92
---------------------------------------------------------------------------------------------------------------------------------------------------------------------------------------------------------	-----------------------------------------------------------------------------------	-----------------

particolarmente sensibili, ed essendo esterna alle Aree sottoposta a Stress Idrologico, alle aree di vulnerabilità intrinseca o naturale degli acquiferi ed alcun bacino scolante di aree sensibili, **l'intervento in progetto risulta compatibile con il Piano di Tutela delle Acque.**

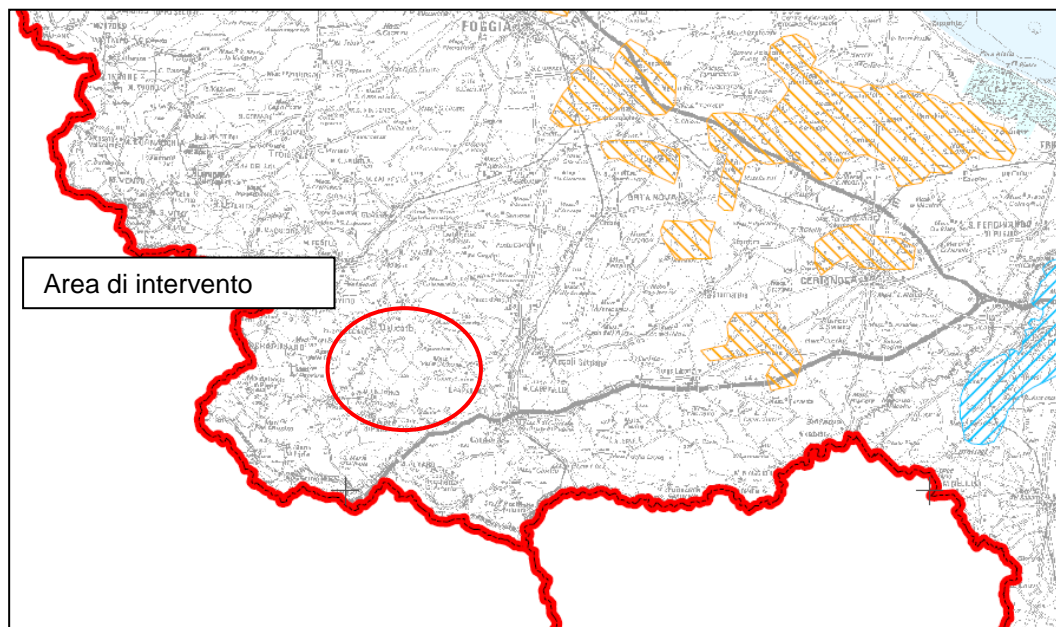


Figura 4 - Stralcio tav.7.5 "Zonizzazione delle aree in cui la risorsa sotterranea è sottoposta a stress idrologico"

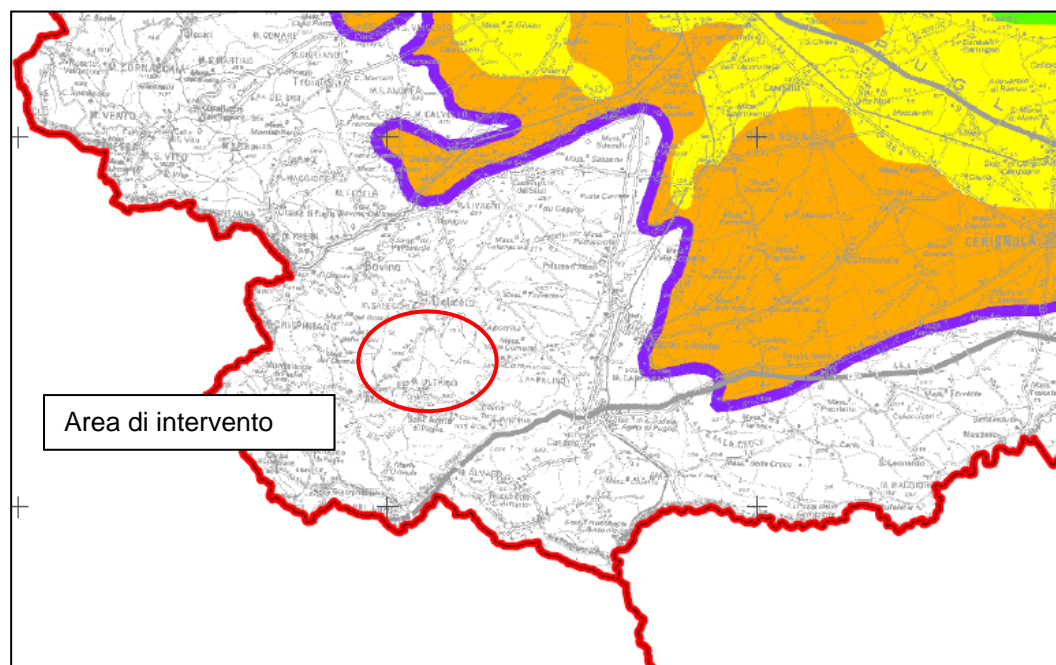


Figura 5 - Stralcio tav.8.5 "Vulnerabilita' intrinseca acquifero superficiale del tavoliere"

## 5.7. PIANO DI ASSETTO IDROGEOLOGICO (PAI)

Il Piano di Bacino Stralcio per l'Assetto Idrogeologico dell'Autorità di Bacino della Puglia (PAI) è finalizzato al miglioramento delle condizioni di regime idraulico e della stabilità geomorfologica necessario a ridurre gli attuali livelli di pericolosità e a consentire uno sviluppo sostenibile del territorio nel rispetto degli assetti naturali, della loro tendenza evolutiva e delle potenzialità d'uso.

Il PAI costituisce Piano Stralcio del Piano di Bacino, ai sensi dall'articolo 17 comma 6 ter della Legge 18 maggio 1989, n. 183, ha valore di piano territoriale di settore ed è lo strumento conoscitivo, normativo e tecnico-operativo mediante il quale sono pianificate e programmate le azioni e le norme d'uso finalizzate alla conservazione, alla difesa e alla valorizzazione del suolo ricadente nel territorio di competenza dell'Autorità di Bacino della Puglia.

I Piani di Bacino, elaborati dalla segreteria tecnica operativa, hanno valore di piani territoriali di settore e costituiscono lo strumento conoscitivo, normativo e tecnico-operativo mediante il quale sono pianificate e programmate le azioni e le norme finalizzate alla conservazione, alla difesa, alla valorizzazione e alla corretta utilizzazione del suolo e delle acque, sulla base delle caratteristiche ambientali e fisiche dei territori interessati. Pertanto essi rappresentano il quadro di riferimento a cui devono adeguarsi e riferirsi tutti i provvedimenti autorizzativi e concessori inerenti gli interventi comunque riguardanti ciascun bacino.

I Piani di Bacino inerenti i singoli bacini idrografici, regionale e interregionale, devono confrontarsi e concertarsi con i programmi regionali e sub regionali di sviluppo economico e di uso del suolo e delle acque. Gli stessi hanno i contenuti di cui al terzo comma dell'art. 17 della legge 18-5-1989 n° 183 e il carattere vincolante e prescrittivo di cui ai commi 4, 5 e 6 dello stesso art. 17 della legge 18-5-1989 n° 183 .

I Piani di Bacino possono essere redatti, adottati e approvati anche per sottobacini o per stralci relativi a settori funzionali, interessanti anche più bacini idrografici e costituenti, in ogni caso, fasi sequenziali e interrelate rispetto ai contenuti di cui al secondo comma.

Il Piano di Bacino generale può emendare e/o modificare singoli piani di bacino e piani stralcio.

Al fine di pervenire a una pianificazione unitaria nella redazione sia dei piani di bacino che dei piani stralcio, l'autorità di bacino deve prevedere specifici strumenti e attività di concertazione con gli enti territoriali. I contenuti di tale attività, indispensabili al fine dello snellimento delle procedure e di approvazione del piano, fanno parte integrante del progetto di piano e del piano.

Il progetto di piano, sia esso generale, relativo ad un singolo bacino idrografico o ad un settore funzionale, è adottato dal comitato istituzionale e dell'adozione del progetto di piano è data notizia alle regioni Puglia, Campania e Basilicata, con la precisazione dei tempi e dei luoghi e delle modalità per la consultazione della documentazione. Il progetto di piano e la relativa documentazione sono depositati presso le sedi delle regioni e province per l'eventuale consultazione per trenta giorni. Presso ogni sede di consultazione è predisposto un registro sul quale sono annotate le richieste di visione e copia degli atti.

Con riferimento al DPCM 29 settembre 1998 "Atto di indirizzo e coordinamento per l'individuazione dei criteri relativi agli adempimenti di cui all'art. 1, commi 1e 2 del decreto-legge 11 giugno 1998 n.180" è possibile definire quattro classi di rischio, secondo la classificazione definita dal PAI della Regione Puglia, di seguito riportata:

- Moderato R1: per il quale i danni sociali, economici e al patrimonio ambientale sono marginali;

- Medio R2: per il quale sono possibili danni minori agli edifici, alle infrastrutture e al patrimonio ambientale che non pregiudicano l'incolumità del personale, l'agibilità degli edifici e la funzionalità delle attività economiche;
- Elevato R3: per il quale sono possibili problemi per l'incolumità delle persone, danni funzionali agli edifici e alle infrastrutture, con conseguente inagibilità degli stessi, l'interruzione di funzionalità delle attività socioeconomiche e danni relativi al patrimonio ambientale.
- Molto elevato R4: per il quale sono possibili perdita delle vite umane e lesioni gravi alle persone, danni gravi agli edifici, alle infrastrutture ed al patrimonio ambientale e la distruzione di attività socioeconomiche.

Il PAI della regione Puglia definisce le aree soggette a pericolosità (intesa come prodotto dell'intensità per la pericolosità). La valutazione della pericolosità geomorfologica è legato alla franosità del territorio. La pericolosità idraulica indica la possibilità di esondazioni.

il Comitato istituzionale dell'Autorità di Bacino della Puglia, Con delibera n. 39 del 30.11.2005 e ai sensi e per gli effetti degli artt. 17, 19 e 20 della L. 183/89, ha approvato, in via definitiva, il Piano di Bacino della Puglia, stralcio del più generale piano di "assetto idrogeologico" per i bacini regionali e per il bacino interregionale del fiume Ofanto.

Il piano ha individuato in relazione alle condizioni idrauliche, alla tutela dell'ambiente e alla prevenzione di presumibili effetti dannosi prodotti da interventi antropici, così come risultanti dallo stato delle conoscenze, aree con diversi gradi di pericolosità idraulica.

L'Autorità di Bacino della Puglia definisce le seguenti sigle per definire la pericolosità idrogeologica della regione:

- PG1= area a suscettibilità da frana bassa e media
- PG2= area a suscettibilità da frana alta
- PG3= area a suscettibilità da frana molto alta
- BP= area a bassa probabilità di esondazione
- MP= area a moderata probabilità di esondazione
- AP= aree allagate e/o a alta probabilità di esondazione

**Dal confronto cartografico, si evince come l'intera area interessata dall'impianto eolico non è indentificata dal PAI come:**

- Aree a pericolosità idraulica;
- Aree a pericolosità da frana;
- Aree a rischio.

In relazione alla perimetrazione delle aree interessate dall'intervento rispetto al PAI, si rileva che il parco eolico, in particolari le torri eoliche, risultano essere esterne dalle aree indicate come pericolosità geomorfologica PG2 e PG3 e di pericolosità idraulica (AP, MP e BP), mentre rientrano nelle aree indicate a pericolosità media e moderata (P.G.1).

<b>Wind Energy Sant Agata Srl</b> Via Caravaggio, 125 65125 – Pescara windsantagatasrl@legpec.it	<b>PROGETTO PER LA REALIZZAZIONE DI  UN IMPIANTO EOLICO NEL COMUNE DI  SANT'AGATA DI PUGLIA (FG)</b>	Nome del file: <b>VWS-AMB-REL-030_01</b>
-----------------------------------------------------------------------------------------------------------	--------------------------------------------------------------------------------------------------------------	---------------------------------------------

In merito alle forme di tutela individuate dalle NTA del PAI, all'art.15 sono indicati gli interventi realizzabili in conformità al piano, in particolare si prevede la possibilità di realizzare tutti gli interventi previsti dagli strumenti di governo del territorio purché l'intervento garantisca la sicurezza, non determini condizioni di instabilità e non modifichi negativamente le condizioni ed i processi geomorfologici nell'area e nella zona potenzialmente interessata dall'opera e dalle sue pertinenze.

In considerazione della tipologia di intervento, caratterizzato da opere puntuali, l'intervento non determinerà modifiche o l'alterazioni della stabilità dei terreni, tenuto conto della morfologia dei luoghi e della loro conformazione altimetrica. La compatibilità dell'intervento è in oltre evidenziata dallo studio di compatibilità geologica e geotecnica riportata nell'elaborato "VWS-CIV-REL-024\_01 - Relazione geologica, idraulica, sismica ed idrogeologica", come previsto dall'art.15 delle NTA del PAI.

Il cavidotto interrato e la viabilità di servizio saranno realizzati in aree indicate dal PAI come aree a pericolosità media e moderata -P.G.1, solo alcuni tratti di viabilità, per raggiungere la torre S07, e tratti di cavidotto per il collegamento della stessa torre S07, saranno realizzati in aree indicate dal PAI come aree a pericolosità Geomorfologica elevata (P.G.2).

Per gli interventi in area di pericolosità PG1, si sottolinea che alcuni tratti di cavidotto saranno realizzati su strada esistente, senza modificarne le compatibilità morfologica e l'assetto planoaltrimentrico. I restanti tratti che verranno realizzati su nuove piste di accesso o in aree agricole, seguiranno l'andamento del terreno senza modificarne l'assetto geomorfologico e la stabilità. Le stesse accortezze verranno prese per la realizzazione delle piste di accesso, la cui compatibilità geomorfologica è comunque valutata all'interno della "VWS-CIV-REL-024\_01 - Relazione geologica, idraulica, sismica ed idrogeologica".

Per le opere da realizzarsi in aree perimetrate come PG2, le NTA del PAI, all'art. 14 prevedono la possibilità di realizzare quegli interventi per cui venga dimostrata la compatibilità con le condizioni di pericolosità dell'area tramite uno studio geologico e geotecnico. In particolare le NTA prevedono la redazione di uno studio di compatibilità geologica e geotecnica che ne analizzi compiutamente gli effetti sulla stabilità dell'area interessata.

L'intervento di realizzazione del cavidotto interrato e delle piste di accesso per la torre S07 avverrà in aree di pericolosità geomorfologica PG2, per le quali le condizioni di mantenimento della stabilità dell'area sono contenute nello studio "VWS-CIV-REL-024\_01 - Relazione geologica, idraulica, sismica ed idrogeologica"

Dallo studio di compatibilità riportata nella relazione "VWS-CIV-REL-024\_01 - Relazione geologica, idraulica, sismica ed idrogeologica" non sono emerse particolari condizioni di alterazione della stabilità dei terreni causati dalla realizzazione delle opere in progetto, che pertanto possono essere considerate compatibili con l'assetto geomorfologico dell'area.

**Pertanto dall'analisi delle opere inerenti la realizzazione del parco eolico con le aree di pericolosità indicate dal PAI , si può considerare l'intervento compatibile.**

#### 5.8. PIANO REGIONALE PER LE ATTIVITÀ ESTRATTIVE PRAE

Con Deliberazione 15 maggio 2007 n.580, pubblicata su B.U.R.P. 23.05.2007 n.76 la Giunta Regionale della Regione Puglia ha approvato in via definitiva il Piano Regionale delle Attività Estrattive (P.R.A.E.).

Il P.R.A.E. è finalizzato al conseguimento dei seguenti obiettivi:

<b>PHEEDRA Srl</b> Servizi di Ingegneria Integrata Via Lago di Nemi, 90 74121 – Taranto (Italy) Tel. +39.099.7722302 – Fax: +39.099.9870285 Email: info@pheedra.it – web: www.pheedra.it	<b>STUDIO DI IMPATTO AMBIENTALE  QUADRO DI RIFERIMENTO  PROGRAMMATICO</b>	Pagina 65 di 92
---------------------------------------------------------------------------------------------------------------------------------------------------------------------------------------------------------	-----------------------------------------------------------------------------------	-----------------



- individuare nell'ambito del territorio pugliese, tenuto conto dei vincoli esistenti e delle necessarie esigenze di tutela ambientale, le zone suscettibili di preminente attività estrattiva;

- valutare i fabbisogni, per ogni singola classe di materiali, del mercato regionale, nazionale ed estero nel medio e nel lungo periodo e programmare nell'arco di un decennio lo sviluppo del settore secondo esigenze di sviluppo tecnologico, economico e produttivo;
- disporre norme per l'apertura e l'esercizio di nuove cave;
- individuare nell'ambito del territorio zone abbisognevole di intensa attività di recupero ambientale e le aree da utilizzare a discarica dei residui di cave.

L'attività estrattiva del P.R.A.E. è attuata sul territorio a mezzo dei Piani di Bacino, dei Piani di Riordino e dei Piani Particolareggiati. **L'impianto non interferisce con aree indicate nel PEAR.**

### 5.9. PIANO TERRITORIALE DI COORDINAMENTO PROVINCIALE (PTCP)

Il Piano Territoriale di Coordinamento rappresenta il principale strumento di ascolto e di governo a disposizione della comunità Provinciale e costituisce lo strumento di pianificazione che delinea gli obiettivi e gli elementi fondamentali dell'assetto del territorio provinciale, in coerenza con gli indirizzi per lo sviluppo socio-economico e con riguardo alle prevalenti vocazioni, alle sue caratteristiche geologiche, geomorfologiche, idrogeologiche, paesaggistiche e ambientali.

Il suo scopo è orientare le scelte e mettere ordine nel territorio attraverso una proposta complessiva che riguarda specificamente la grande rete delle infrastrutture, che riconosce l'esistenza di un sistema ambientale con le sue articolazioni e individua un sistema insediativo, fissando gli indirizzi per lo sviluppo dei centri urbani e delle aree produttive.

Il piano si rivolge ai Comuni, agli enti di governo del territorio e a tutti i cittadini e promuove l'identità e la coesione sociale attraverso un sistema di obiettivi strategici condivisi.

Piano Territoriale di Coordinamento della provincia di Foggia è stato approvato in via definitiva con deliberazione del Consiglio Provinciale n. 84 del 21.12.2009 ed è stato pubblicato sul Bollettino Ufficiale della Regione Puglia in data 20 maggio 2010.

il Piano Territoriale di Coordinamento provinciale adottato è costituito dai seguenti elaborati tecnici:

- Relazione generale
- Norme cui sono allegate, in appendice:
- schede relative agli Ambiti Paesaggistici;
- schede relative ai Piani Operativi Integrati (POI).
- Inventario fenomeni franosi progetto IFFI

tavole:

- S1 "Sistema delle qualità"
- S2 "Sistema insediativo e mobilità",
- A1 "Tutela dell'integrità fisica del territorio",
- A2 "Vulnerabilità degli acquiferi",

- B1 “Tutela dell’identità culturale del territorio di matrice naturale”,
- B2 “Tutela dell’identità culturale del territorio di matrice antropica”,
- B2A “Tutela dell’identità culturale del territorio di matrice antropica,
- C “Assetto territoriale.

Quadro conoscitivo è costituito dalle seguenti Monografie di Settore:

- Analisi fisica integrata del territorio della Provincia di Foggia;
- Analisi delle risorse agroforestali e dei paesaggi rurali della Provincia di Foggia;
- Sistema della mobilità;
- Struttura socio-economica della Provincia di Foggia;
- Monografia relativa ai beni culturali

La pianificazione territoriale provinciale (e in generale la pianificazione territoriale, a tutti i livelli) deve adempiere a tre principali funzioni:

- 1) Una prima funzione può essere definita strategica. Si tratta di delineare le grandi scelte sul territorio, il disegno del futuro cui si vuole tendere, le grandi opzioni (in materia di organizzazione dello spazio e del rapporto tra spazio e società) sulle quali si vogliono indirizzare le energie della società. È una funzione che richiama i concetti di “futuro”, di “comunicazione”, di “consenso”.
- 2) Una seconda funzione può essere definita di autocoordinamento. Si tratta di rendere esplicite a priori, e di rappresentare sul territorio, le scelte proprie delle competenze provinciali: in modo che ciascuno possa misurarne la coerenza e valutarne l’efficacia.
- 3) Una terza funzione può essere definita di indirizzo. La coerenza tra le scelte dei diversi enti, e la loro riconduzione a finalità d’interesse generale, non deve avvenire soltanto con i tradizionali sistemi di controllo a posteriori sulle decisioni degli enti sottordinati, ma indirizzando a priori, mediante opportune norme, la loro attività sul territorio

Nella redazione del PTCP si è tenuto conto che le competenze della Provincia si possono racchiudere in tre grandi aree:

- a) la tutela delle risorse territoriali (il suolo, l’acqua, la vegetazione e la fauna, il paesaggio, la storia, i beni culturali e quelli artistici), la prevenzione dei rischi derivanti da un loro uso improprio o eccessivo rispetto alla sua capacità di sopportazione (carrying capacity), la valorizzazione delle loro qualità suscettibili di fruizione collettiva;
- b) la corretta localizzazione degli elementi del sistema insediativo (residenze, produzione di beni e di servizi, infrastrutture per la comunicazione di persone, merci, informazioni ed energia) che hanno rilevanza sovracomunale;
- c) le scelte d’uso del territorio le quali, pur non essendo di per sé di livello provinciale, richiedono ugualmente un inquadramento per evitare che la sommatoria delle scelte comunali contraddica la strategia complessiva delineata per l’intero territorio provinciale.



La elaborazione del piano ha visto nell'esigenza di tutelare le risorse naturali e storiche e di valorizzare gli elementi capaci di conferire un'identità riconosciuta e condivisa al territorio provinciale una forte indicazione di priorità.

Significa assumere, come prima fase logica del processo di pianificazione, quella della individuazione di tutti gli elementi del territorio caratterizzati da qualità oppure da rischio, attuale e potenziale. Significa poi individuare, per ciascuno di tali elementi, le condizioni (ovverosia i limiti e le opportunità) che l'esigenza della tutela pone alle trasformazioni fisiche e funzionali di quell'elemento e indicare le azioni necessarie per la riduzione dei fattori di rischio e di vulnerabilità.

Il PTCP ha recepito, completato e precisato il PUTT/P (Piano Urbanistico Territoriale Tematico/Paesaggio approvato con delibera di G.R. nel dicembre del 2000). In particolare, il piano provinciale, oltre ad aver riprodotto ampia parte delle norme di tutela contenute nel piano paesaggistico del 2000, in alcune parti, previa individuazione, ha dettato disposizioni integrative con riferimento ad alcuni beni non tutelati in precedenza. Ha inoltre previsto indirizzi per indirizzare l'adeguamento al PUTT/P della pianificazione urbanistica comunale (ad esempio, relativamente alla perimetrazione di aree connesse ad alcuni beni).

### 5.9.1. Vulnerabilità degli acquiferi

Dall'analisi della tavola A2 "Vulnerabilità degli acquiferi" l'intervento in oggetto rientra in parte in aree individuate come "Livello significativo (S) di vulnerabilità intrinseca degli acquiferi " normato dall'art. 11.19 dalle N.T.A. del PTCP e in parte in aree individuate come "Livello Normale (N) di vulnerabilità intrinseca degli acquiferi " normato dall'art. 11.18 dalle N.T.A. del PTCP.

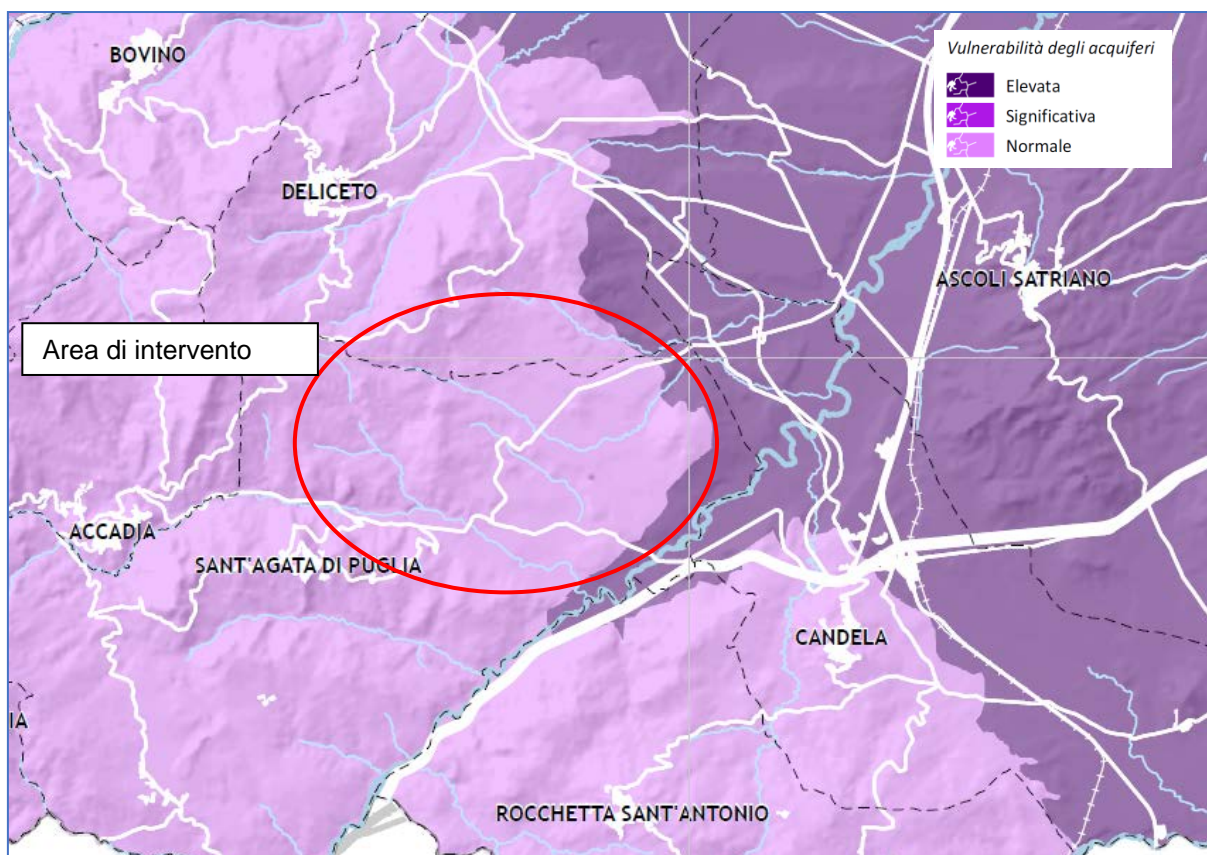


Figura 6 - Stralcio tav.A2\_“Vulnerabilità degli acquiferi” del PTCP prov.di Foggia

<b>Wind Energy Sant Agata Srl</b> Via Caravaggio, 125 65125 – Pescara windsantagatasrl@legpec.it	PROGETTO PER LA REALIZZAZIONE DI UN IMPIANTO EOLICO NEL COMUNE DI SANT'AGATA DI PUGLIA (FG)	Nome del file: <b>VWS-AMB-REL-030_01</b>
-----------------------------------------------------------------------------------------------------------	---------------------------------------------------------------------------------------------------	---------------------------------------------

L'intervento non comporta:

- immissione nel sottosuolo, soprattutto nelle aree industriali, di acque che non siano state preventivamente raccolte, incanalate verso una vasca di decantazione e filtrate con sabbiatura e disoliatura;
- lo sversamento superficiale di fanghi o reflui urbani, di fanghi industriali
- la terebrazione di nuovi pozzi emungenti
- l'apertura di nuove cave

ma prevede la sola installazione di n.11 torri eoliche, pertanto l'intervento è compatibile con quanto previsto dall'artt. *II.18 e II.19* dalle N.T.A. del PTCP.

### **5.9.2.Rete ecologica provinciale**

La rete ecologica provinciale, per come è individuata nel PTCP, è formata :

- dalle aree ad elevata naturalità facenti parte del sistema costiero e appenninico;
- dalle aree di tutela paesaggistica e ambientale dei corpi idrici;
- dalle aree protette, istituite ai sensi della legge nazionale 394/1991 e delle leggi regionali vigenti, nonché le zone di protezione facenti capo alla rete Natura 2000, istituite in base alla Direttiva 92/43/CEE.

Dall'analisi delle elaborazioni riportate nel PTCP e in particolare nella tav.B1 fg.25 e fg 26, l'intervento in progetto risulta essere esterno alla rete ecologica provinciale , come si evince dallo stralcio della tav.B1 fg.25e fg.26 qui riportato.

<b>PHEEDRA Srl</b> Servizi di Ingegneria Integrata Via Lago di Nemi, 90 74121 – Taranto (Italy) Tel. +39.099.7722302 – Fax: +39.099.9870285 Email: info@pheedra.it – web: www.pheedra.it	<b>STUDIO DI IMPATTO AMBIENTALE</b> <b>QUADRO DI RIFERIMENTO</b> <b>PROGRAMMATICO</b>	Pagina 69 di 92
---------------------------------------------------------------------------------------------------------------------------------------------------------------------------------------------------------	---------------------------------------------------------------------------------------------	-----------------

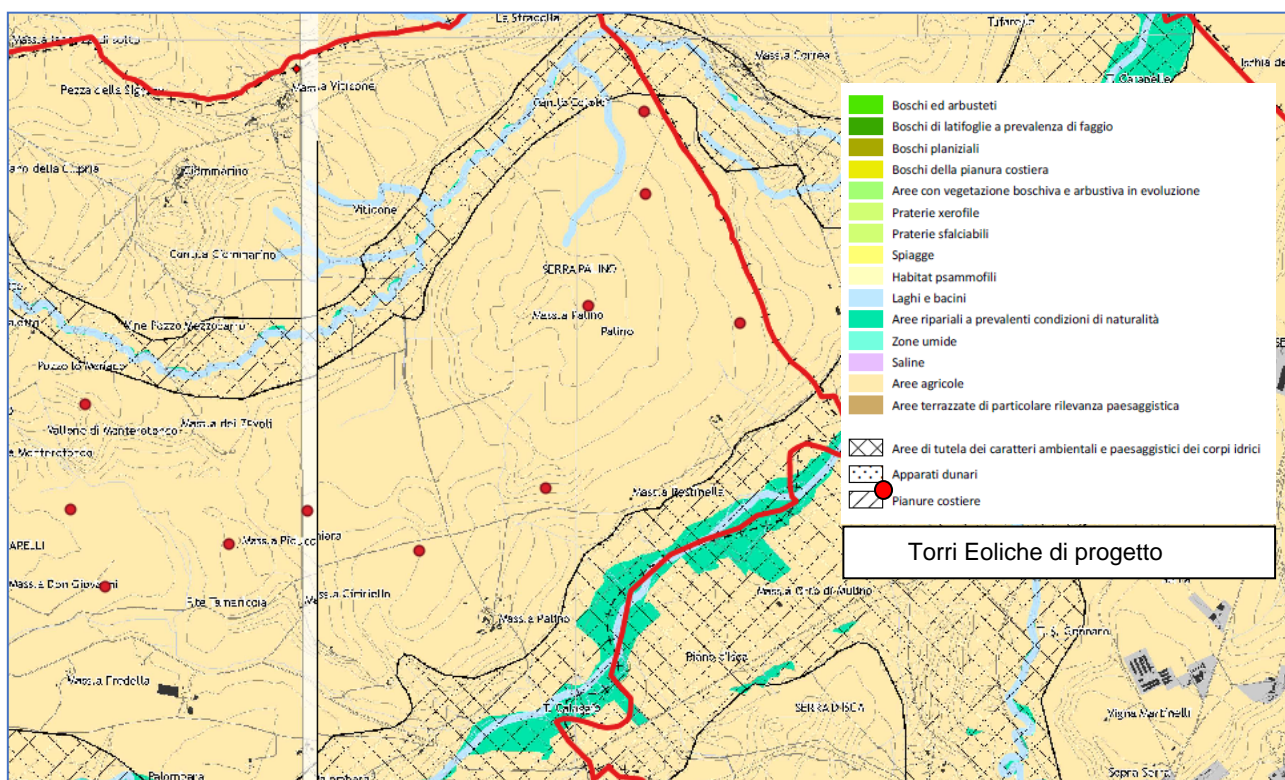


Figura 7 – Stralcio Tav. B1 foglio 25 e foglio 26 – Tutela dell'identità culturale: elementi di matrice naturale – PTCP  
Provincia di Foggia

### 5.9.3. Sistema delle qualità

In merito al sistema delle qualità, costituito dalle strategie e misure per la valorizzazione, tutela e integrazione del mosaico dei paesaggi e delle seguenti reti di rango provinciale:

- rete ecologica provinciale;

- rete dei beni culturali e delle infrastrutture per la fruizione collettiva

e riportato nella tav.S1 del piano, si fa presente che l'intervento risulta essere esterno alla rete ecologica provinciale, come riportato nel paragrafo precedente, in oltre l'intervento risulta essere sufficientemente distante dalla rete dei beni culturali e delle infrastrutture per la fruizione collettiva



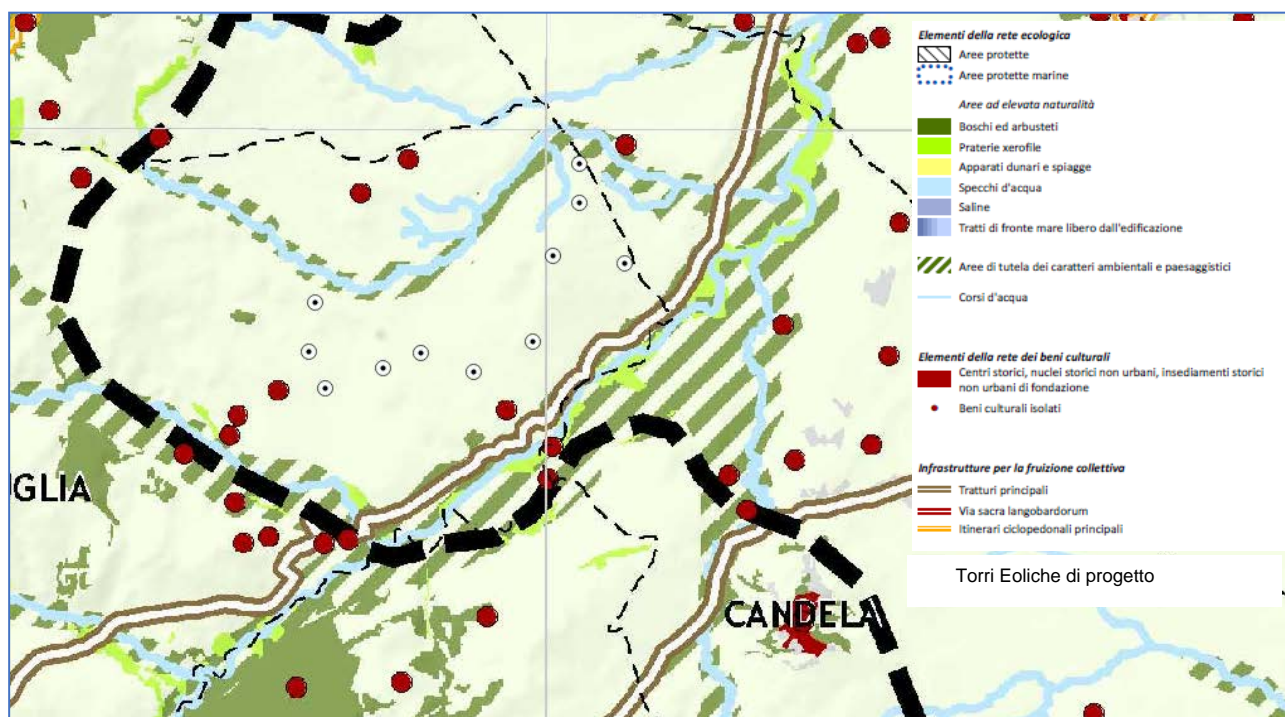


Figura 8 - Stralcio Tav. S1– Sistema delle qualità – PTCP Provincia di Foggia

Dall'analisi rispetto ai contenuti del PTCP ed in particolare rispetto alla vulnerabilità degli acquiferi, alla rete ecologica provinciale e più in generale al sistema delle qualità, l'intervento, per quanto fin ora esposto, non rientrando nelle aree individuate dalla rete ecologica provinciale, non prevedendo attività non consentite in aree individuate rispetto agli acquiferi come livello significativo (S) di vulnerabilità intrinseca, ed essendo posto a sufficiente distanza dai beni culturali e delle infrastrutture per la fruizione collettiva, risulta essere compatibile con il PTCP.

Per ciò che concerne il cavidotto interrato rientra in parte nell' "Area di tutela dei caratteri ambientali e paesaggistici dei corpi idrici" nel tratto compreso oltre 150 m dalla cabina di raccolta e 170 m prima dalla SP 119. E attraversa corsi d'acqua naturali e la relativa area annessa di tutela ai corsi d'acqua (art. 42 delle NTA). L'intervento non interferisce con gli elementi della matrice antropica.

La realizzazione delle parco eolico e delle opere annesse non compromette la tutela dei corpi idrici e delle aree annesse sia dal punto di vista ambientale che paesaggistico, tenuto conto che il cavidotto sarà interrato o realizzato su strade esistenti, ove si prevede il superamento di corpi idrici, questi avverranno tramite TOC in modo da non alterare le condizioni idrologiche e paesaggistiche e da rendere l'intervento il meno invasivo possibile.

La realizzazione delle strade a servizio dell'impianto e del cavidotto non determineranno movimenti terra da determinare un'alterazione morfologica dell'area ma seguiranno principalmente l'andamento naturale del terreno, in oltre non vi saranno espianci di specie arboree e arbustive naturali, né attività estrattive o la realizzazione di impianti di che possano in alcun modo determinare immissione dei reflui, captazione e accumulo delle acque.

La realizzazione del cavidotto posto sottoterra a profondità adeguata, e la realizzazione delle strade di servizio prive di opere di impermeabilizzazione ma di tipologia tale da bene integrarsi con l'assetto paesaggistico del contesto agrario in cui rientra il progetto, permette di considerare compatibile l'intervento in essere, anche dal punto di vista del patrimonio agrario, che rimane integralmente conservato, vista l'assenza di interventi di modifica dei manufatti esistenti.

**Per quanto detto, l'intervento risulta compatibile con le norme del PTCP.**

#### 5.10. PIANO FAUNISTICO VENATORIO (PFV)

Con R.R. 30 luglio 2009 n.17 "Attuazione del piano faunistico venatorio regionale 2009-2014" la Regione Puglia ha attuato il piano faunistico regionale di durata quinquennale, assegnando pari validità ad i piani faunistici venatori provinciali, a decorrere dalla data di entrata in vigore del Piano Faunistico Venatorio Regionale.

La Regione con il Piano faunistico venatorio regionale attua la pianificazione faunistico-venatoria del territorio agro-silvo-pastorale regionale mediante il coordinamento dei piani faunistico venatori provinciali.

Il Piano Faunistico Venatorio Regionale (PFVR) in oltre rappresenta uno strumento di coordinamento dei Piani Faunistico-Venatori Provinciali ed è lo strumento tecnico attraverso cui la Regione Puglia assoggetta il proprio territorio Agro-Silvo-Pastorale a pianificazione faunistico-venatoria finalizzata. Il Piano, di durata quinquennale, recepisce gli studi ambientali effettuati dalle singole Province necessari all'individuazione dei territori destinati alla protezione, alla riproduzione della fauna selvatica, a zone a gestione privata della caccia e a territori destinati a caccia programmata.

Il Piano prevede la destinazione del territorio agro-silvo-pastorale, nella percentuale minima 20% e massima 30%, adibito a protezione della fauna e comunque di divieto di caccia secondo la L.R. 27/98, art.9 comma 3. Il computo della superficie agro-silvo-pastorale (S.A.S.P.) è effettuato sottraendo all'intera superficie territoriale quella occupata da costruzioni, strade e ferrovie e rappresenta la porzione di territorio con carattere di idoneità alla vita della fauna.

<i>Provincia</i>	<i>Superficie agro-silvo-pastorale (Ha)</i>
Bari	374159
Brindisi	121344
Foggia	560235
Lecce	163438
Taranto	157332

Per ciò che concerne la provincia di Foggia la superficie agro-silvo-pastorale è pari a 560.235 Ha.

Il Piano Faunistico Venatorio Provinciale della Provincia di Foggia è stato approvato dal Consiglio Provinciale con delibera n.68 del 05.11.2007.

Il PFV costituisce uno strumento operativo per la protezione e la tutela della fauna selvatica sull'intero territorio, mediante l'istituzione e la gestione delle zone di protezione con specifico riferimento a quelle aree che

presentano l'habitat idoneo a favorire l'incremento naturale della fauna selvatica attraverso la reintroduzione e il ripopolamento di specie idonee.

La pianificazione faunistico-venatoria ha altresì, il compito di coordinare gli istituti propri della programmazione venatoria con le aree protette dal punto di vista ambientale di ordine nazionale e regionale, quali il Parco Nazionale del Gargano e i Parchi Regionali già istituiti, nonché le zone a protezione speciale e i siti di interesse comunitario. La base della programmazione è la conoscenza del territorio, delle risorse naturali in esso disponibili e la coscienza della vulnerabilità di alcuni aspetti ambientali significativi.

Il piano ha lo scopo di semplificare i seguenti aspetti ed istituti fondamentali per una corretta gestione faunistico-venatoria del territorio provinciale:

- oasi di protezione della fauna selvatica destinate al rifugio, alla riproduzione ed alla sosta della fauna migratoria;
- zone di ripopolamento e cattura, destinate alla riproduzione della fauna selvatica allo stato naturale ed alla cattura della stessa per l'immissione sul territorio in tempi e condizioni utili all'ambientamento, fino alla ricostituzione e alla stabilizzazione della densità faunistica ottimale per il territorio;
- centri pubblici di riproduzione della fauna selvatica allo stato naturale, ai fini della ricostituzione delle popolazioni autoctone;
- centri privati di produzione di fauna selvatica allo stato naturale, organizzati in forma di azienda agricola, consortile o cooperativa ove è vietato l'esercizio dell'attività venatoria ed è consentito la cattura di animali allevati appartenenti a specie cacciabili da parte del titolare dell'impresa agricola di dipendenti della stessa e di persone nominativamente indicate;
- zone e periodi per l'addestramento, l'allenamento e le gare di cani anche su fauna selvatica naturale e con l'abbattimento di fauna di allevamento appartenente a specie cacciabili, la cui gestione può essere affidata ad associazioni venatorie e cinofili ovvero ad imprenditori agricoli singoli o associati;
- criteri per la determinazione del risarcimento in favore dei conduttori dei fondi rustici per danni causati dalla fauna selvatica alle produzioni agricole e alle opere approntate sui fondi vincolati per gli scopi di cui ai primi tre punti;
- criteri per la corresponsione degli incentivi a favore dei proprietari e conduttori dei fondi rustici singoli e associati, che si impegnino alla tutela e al ripristino degli habitat naturali e all'incremento della fauna selvatica nelle zone di cui ai primi tre punti;
- identificazione delle zone in cui sono collocabili gli appostamenti fissi.

Per ciò che concerne la provincia di Foggia il Piano prevede :

- **Oasi di Protezione**

Provincia	Oasi di Protezione speciale (Ha)			
	Confermate	Da ampliare	Da istituire	Da revocare
Foggia	7619	-	-	582

- **Zona di Protezione speciale**

	<b>Zona di Protezione speciale (Ha)</b>			
<b>Provincia</b>	<b>Confermate</b>	<b>Da ampliare</b>	<b>Da istituire</b>	<b>Da revocare</b>
Foggia	4257	-	-	6661

- **Centri pubblici di riproduzione della fauna selvatica allo stato naturale**

Non sono presenti in centri pubblici di riproduzione in provincia di Foggia.

- **Centri privati di riproduzione della fauna selvatica allo stato naturale**

<b>Provincia</b>	<b>Centri privati di riproduzione della fauna selvatica (Ha)</b>
Foggia	2,20

- **Zone addestramento cani**

	<b>Zona di addestramento cani (Ha)</b>		
<b>Provincia</b>	<b>Confermate</b>	<b>Revocate</b>	<b>Da istituire</b>
Foggia	657,18	179,30	36,35

- **Aree Protette istituite per effetto di altre leggi o disposizioni**

<b>Provincia</b>	<b>Aree protette (Ha)</b>	<b>Fondi Chiusi (Ha)</b>	<b>Aree percorse dal Fuoco (Ha)</b>
Foggia	13600,86	39,11	486,71

- **Aziende faunistico-venatorie**

	<b>Aziende faunistico-venatorie (Ha)</b>		
<b>Provincia</b>	<b>Confermate</b>	<b>Revocate</b>	<b>Da istituire</b>
Foggia	3611,56	2810	315

- **Aziende agri-turistico-venatorie**

	<b>Aziende agri-turistico-venatorie (Ha)</b>		
<b>Provincia</b>	<b>Confermate</b>	<b>Revocate</b>	<b>Da istituire</b>
Foggia	334,29	-	-



Dall'analisi della cartografia allegata al Piano, all'interno del comune di Sant'Agata di Puglia **non sono presenti Oasi di Protezione, Zone di ripopolamento e cattura, Aziende faunistico venatorie o Aziende Agri-turistiche-venatorie. Nel territorio comunale sono presenti 2 zone di addestramento cani, la 29 - Serra del Vento Sup. 10,46 Ha e la 37 Iuspa - La Poiana Sup. 11,50 Ha.**

**Il parco eolico in progetto non rientra in alcuna area individuata dal piano faunistico venatorio in vigore. L'area più vicina al parco dista circa 2.500 m da una zona di addestramento cani.**

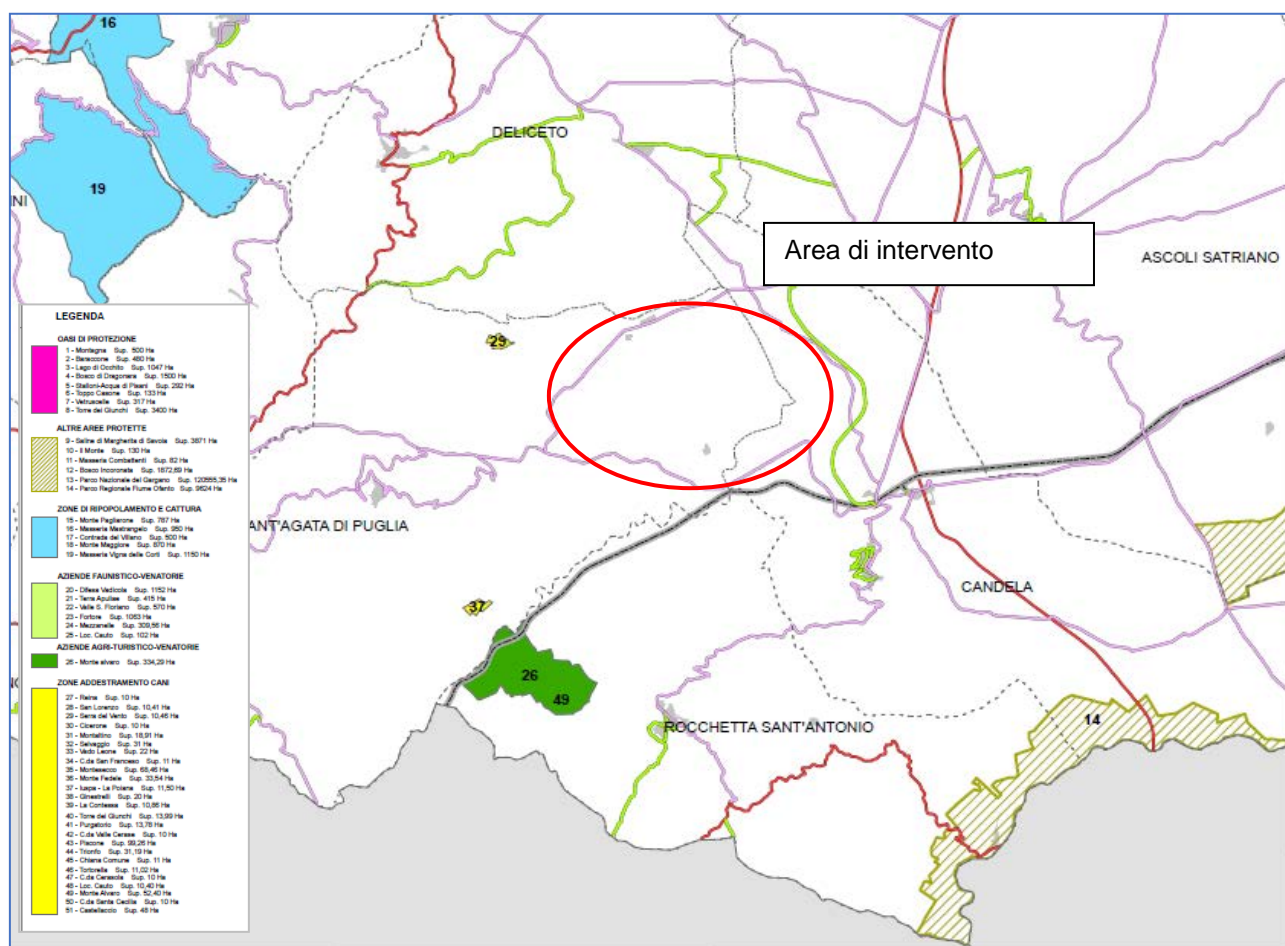


Figura 9 Stralcio dal Piano Faunistico Venatorio 2009-2014 – Provincia di Foggia-BAT

### 5.10.1. Nuovo Piano Faunistico Venatorio 2018-2023

Il Piano Faunistico Venatorio Regionale 2009/2014 (deliberazione del Consiglio Regionale n. 217 del 21 luglio 2009), reso attuativo dal Regolamento Regionale 30 luglio 2009 n. 17, in scadenza il 21 luglio 2014 è stato prorogato, una prima volta, con DGR n. 1400 del 27.06.2014 per dodici mesi (fino al 21 luglio 2015), una seconda volta, con DGR 1170 del 26.05.2015, una terza volta con la DGR n. 1121 del 21.07.2016 con proroga dei termini al 21.07.2017, ed ancora una quarta volta con la DGR n. 1235 del 28.07.2017 con proroga dei termini al 21.07.2018.

La regione Puglia, con DGR n.798 del 22/05/2018, ha adottato la proposta di Piano Faunistico Venatorio Regionale 2018/2023. Il piano prevede la seguente suddivisione del Territorio agro-silvo-pastorale (TASP) destinando ad esso una quota compresa tra il 20% e il 30 % del territorio provinciale e applicando ulteriori coefficienti riduttivi in relazione al grado di antropizzazione delle campagne:

Ambito Provinciale	Sup. Amm.va ISTAT (Ha)	TASP ISTAT (Ha)	Coeff. Antropizzazione (%)	Sup. Antropizzata (Ha)	TASP ridotta ai fini del PFVR
BA	386 287,92	287 482,40	5%	19 314,40	268 168,00
BAT	154 295,34	111 753,21	2%	3 085,91	108 667,30
BR	186 111,56	127 015,34	5%	9 305,58	117 709,76
FG	700 753,57	536 110,18	2%	14 015,07	522 095,11
LE	279 906,62	173 782,85	3%	8 397,20	165 385,65
TA	246 735,40	152 755,31	3%	7 402,06	145 353,25
<b>Totale regionale</b>	<b>1 954 090,51</b>	<b>1 388 899,29</b>	-	<b>61 520,22</b>	<b>1 327 379,07</b>

Il Piano individua 6 ambiti territoriali di caccia (ATC) di dimensioni sub-provinciali, omogenei e rispondenti a esigenze specifiche di conservazione e gestione della specie di fauna selvatica.

Ambito Provinciale	ATC	TASP ATC (Ha)
FG	<b>CAPITANATA</b>	464889,25
BAT	<b>OFANTINO</b>	166951,25
BA	<b>MURGIANO</b>	276307,89
TA	<b>ARCO JONICO</b>	143188,21
BR	<b>MESSAPICO</b>	112874,87
LE	<b>SALENTO</b>	164337,99

Il nuovo piano faunistico venatorio propone l'istituzione nel comune di una nuova zona di ripopolamento e cattura, dedicato alla riproduzione della fauna selvatica allo stato naturale, al suo irradamento nelle zone circostanti e alla cattura secondo piani programmati. L'area che si intende istituire si trova in località Frufno e si estende per 819 Ha. Vengono confermate le due zone di addestramento cani, in località Serra del Vento e Iuspra.

Tali zone individuate dal Piano sono comunque distanti più di 2500 m dal parco eolico.

Dall'analisi della cartografia allegata al Piano, all'interno del comune di Sant'Agata di Puglia **non sono presenti Oasi di Protezione, Aziende faunistico venatorie o Aziende Agri-turistiche-venatorie.**

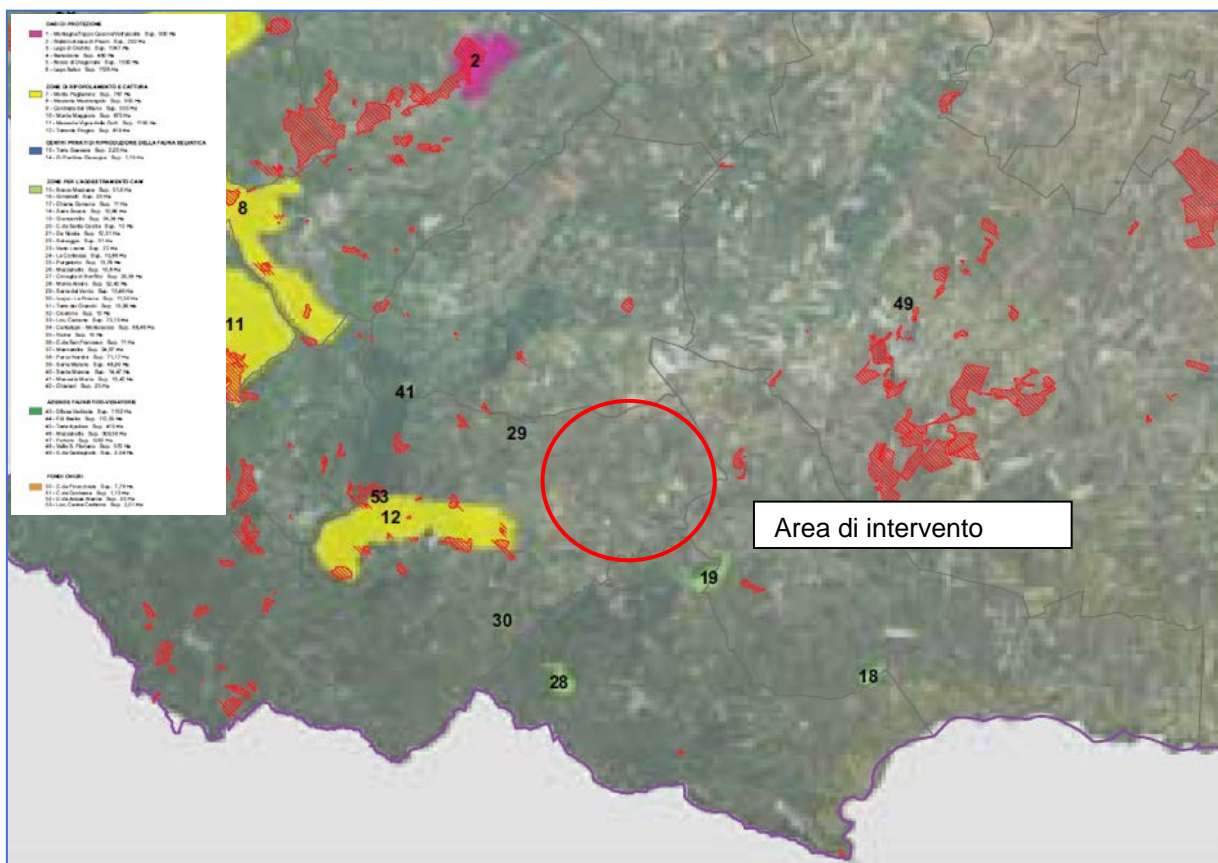


Figura 10 Stralcio dal Piano Faunistico Venatorio 2018-2023 – Ambito Territoriale di Caccia “Capitanata”

Dall’analisi del Piano Faunistico Venatorio 2009-2014 in vigore del Piano Faunistico Venatorio 2018-2023 l’intervento in oggetto, esterno alle aree indicate come **Oasi di Protezione, Zone di ripopolamento e cattura, Aziende faunistico venatorie o Aziende Agri-turistiche-venatorie e zone di addestramento cani risulta compatibile** .

## 5.11. PRG COMUNALE

Il Piano Regolatore Generale del comune di Sant’Agata di Puglia disciplina l’uso del suolo mediante prescrizioni che comprendono sia la individuazione delle aree da sottrarre all’edificazione, sia le norme operative che precisano, per le singole aree suscettibili di trasformazione urbanistica ed edilizia e per gli edifici esistenti e in progetto, le specifiche destinazioni ammesse per la loro utilizzazione, nonché i tipi di intervento previsti, con i relativi parametri e la modalità di attuazione.

La giunta della regione Puglia con atto n. 3891 del 6 ottobre 1993 esecutivo a norma di legge, ha approvato definitivamente ai sensi della legge regionale n. 56/1980 il piano regolatore generale e regolamento edilizio adottato dal comune di Sant’Agata di Puglia (Foggia) con delibera di C.C. n. 20/1993. Successivamente il piano è stato modificato con Delibera di C.C. n. 20 del 19/07/2007 adottando una variante al PRG finalizzata al Piano per Insedimenti Produttivi, approvata dalla Giunta regionale nel 2010.

L’intervento in progetto rientra in aree tipizzate come agricole dal PRG vigente, e pertanto compatibili con le previsioni della pianificazione comunale in quanto ai sensi dell’art. 12 comma 7 Decreto Legislativo 29

dicembre 2003, n. 387 gli impianti per la realizzazione di energia elettrica da fonti rinnovabili sono ammessi in zona agricola.

## 5.12. AREE PROTETTE DELLA PUGLIA

La natura della Puglia, tolto il Parco Nazionale del Gargano vero scrigno floristico e faunistico, deve fare i conti con un territorio che conta quasi 4 milioni di abitanti con una densità di 210 ab./kmq.

La morfologia pianeggiante ha facilitato la messa a coltura di vaste aree. Di conseguenza la superficie boscata è la più bassa d'Italia, solo il 7,5%.

Malgrado questi fattori negativi vi sono presenti elevati valori di biodiversità. Le specie di uccelli nidificanti sono 179, sulle circa 240 presenti in tutta Italia; quelle vegetali oltre 2500 sulle circa 6000 nazionali.

Dopo l'istituzione, tra il 1971 ed il 1982, di 14 riserve naturali statali, il processo di salvaguardia della natura di Puglia si era arrestato. La timida politica regionale aveva solo provveduto all'istituzione di due modesti parchi naturali attrezzati (Porto Selvaggio e Lama Balice). Il grande balzo si è realizzato con la legge nazionale 394/1991 che oltre all'istituzione del Parco Nazionale del Gargano individua nell'Alta Murgia l'ambito privilegiato per la creazione di un secondo parco nazionale, istituito di fatto nel 1998.

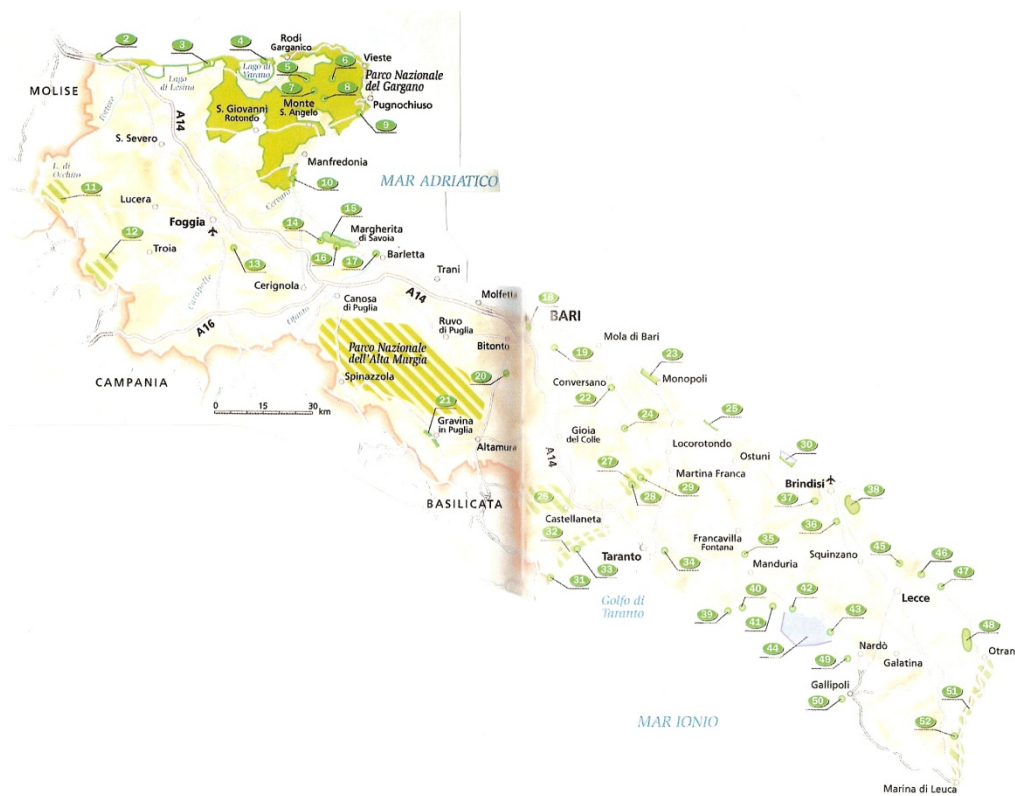
Forse stimolata da tali interventi, la regione Puglia si è dotata nel 1997 di una nuova legge sulle aree protette con il reperimento di ben 33 nuovi ambiti il cui stato di attuazione è però fortemente rallentato.

- Sono stati istituiti il Parco Naturale Regionale di "Porto Selvaggio e Palude del Capitano" e della Riserva Naturale Orientata Regionale "Palude del Conte e Duna Costiera".
- Nella seconda metà del 2005 sono stati istituiti il Parco Naturale Regionale "Terra delle Gravine" e la Riserva Naturale Orientata "Palude la Vela".
- Con Legge Regionale n.30 del 26 ottobre 2006 è stato istituito il Parco Naturale Regionale "Costa di Otranto-S. Maria di Leuca e Bosco di Tricase".
- Con Legge Regionale n.13 del 28 maggio 2007 è stato istituito il Parco naturale regionale "Litorale di Ugento" per una estensione di 444 ettari ed un perimetro di 28.421 m in ordine di tempo l'ultimo parco regionale istituito è quello del Fiume Ofanto , istituito con L.R. n.07/09 con una estensione del 7705 ettari ed un perimetro di 310703 metri, portando l'estensione 265.395 ettari.

Confrontando la superficie terrestre complessivamente tutelata in Puglia al 2003 con quella attuale, si denota un aumento da 134.133,47 ettari a 265.395 ettari, quest'ultima pari al 13,7% del territorio regionale.

La superficie marina protetta, invece, è rimasta invariata ed ammonta a 20.347,00 ettari.





La Regione Puglia con la Legge 24 luglio 1997 n° 19 “Norme per l’istituzione e la gestione delle aree naturali protette nella regione Puglia” e s.m.i. ha definito le norme per l’istituzione e la gestione di aree naturali protette al fine di garantire e di promuovere la conservazione e la valorizzazione del patrimonio naturale e ambientale della regione.

In dette aree naturali protette la regione Puglia ha puntato a salvaguardare e valorizzare le attività agro-silvo-pastorali e tradizionali nonché le altre economie locali, garantendo priorità di accesso ai finanziamenti previsti da regolamenti e da piani e programmi nazionali e comunitari.

I territori regionali sottoposti a tutela sono stati classificati in base alle diverse caratteristiche e destinazioni, secondo le seguenti tipologie:

a) **parchi naturali regionali**: sono costituiti da aree terrestri, fluviali, lacuali, da tratti di mare prospicienti la costa, che costituiscono un sistema omogeneo individuato dagli assetti naturali dei luoghi, dai valori paesaggistici e artistici dei luoghi e dalle tradizioni culturali delle popolazioni locali;

b) **riserve naturali regionali**: sono costituite da aree terrestri, fluviali, marine o lacuali che contengono una o più specie naturalisticamente rilevanti della flora e della fauna ovvero presentino uno o più ecosistemi importanti per la diversità biologiche o per la conservazione delle risorse genetiche.

Le riserve naturali possono essere:

- 1) **integrali**, per la conservazione dell’ambiente naturale nella sua integrità riguardo alla flora, alla fauna, alle rocce, alle acque, alle cavità del sottosuolo, con l’ammissione di soli interventi a scopo scientifico;

- 2) orientate, per la conservazione dell'ambiente naturale nel quale sono consentiti interventi di sperimentazione ecologica attiva, ivi compresi quelli rivolti al restauro o alla ricostituzione di ambienti e di equilibri naturali degradati;

c) **parchi e riserve naturali regionali di interesse provinciale, metropolitano e locale**, in base alla rilevanza territoriale delle aree individuate su proposta della provincia, della città metropolitana o dell'ente locale;

d) **monumenti naturali**, per la conservazione, nella loro integrità, di singoli elementi o piccole superfici dell'ambiente naturale (formazioni fisiche, geologiche, geomorfologiche, biologiche, vegetazionali) di particolare pregio naturalistico e ambientale;

e) **biotopi**: porzioni di territorio che costituiscono un'entità ecologica di rilevante interesse per la conservazione della natura.

Ai fini della loro tutela e valorizzazione sono state individuate le seguenti aree aventi preminente interesse naturalistico, nonché ambientale e paesaggistico:

#### Area metropolitana di Bari

##### **Parchi Nazionali**

- o Parco Nazionale dell'Alta Murgia

##### **Parchi Regionali**

- o Lama Balice

#### Provincia BAT

##### **Parchi Nazionali**

- o Parco Nazionale dell'Alta Murgia

##### **Parchi Regionali**

- o Fiume Ofanto

#### Provincia di Brindisi

##### **Parchi Regionali**

- o Dune costiere da Torre Canne a Torre San Leonardo
- o Salina di Punta della Contessa

##### **Riserve Naturali Statali**

- o Torre Guaceto

##### **Riserve Regionali**

- o Bosco di Cerano
- o Bosco di Santa Teresa e dei Lucci

##### **Aree Marine Protette**

- o Riserva marina di Torre Guaceto

##### **Zone umide**

- o Torre Guaceto

## Provincia di Foggia

### **Parchi Nazionali**

- Parco Nazionale del Gargano

### **Parchi Regionali**

- Bosco Incoronata
- Fiume Ofanto

### **Riserve Naturali Statali**

- Falascone
- Foresta Umbra
- Il Monte
- Ischitella e Carpino
- Isola di Varano
- Lago Lesina
- Masseria Combattenti
- Monte Barone
- Palude di Frattarolo
- Saline di Margherita di Savoia
- Sfilzi

### **Aree Marine Protette**

- Riserva marina delle Isole Tremiti

## Provincia di Taranto

### **Parchi Regionali**

- Terra delle Gravine

### **Riserve Naturali Statali**

- Murge Orientali
- Stornara

### **Riserve Regionali**

- Bosco delle Pianelle
- Litorale Tarantino Orientale (Foce del Chidro, saline e dune di Torre Colimena, palude del Conte e duna costiera, boschi Cuturi e Rosamarina)

## Provincia di Lecce

### **Parchi Regionali**

- Bosco e paludi di Rauccio
- Costa Otranto - Santa Maria di Leuca e Bosco di Tricase
- Litorale di Punta Pizzo e Isola di Sant'Andrea
- Porto Selvaggio e Palude del Capitano
- Litorale di Ugento

### **Riserve Naturali Statali**



- Le Cesine
- San Cataldo

**Aree Marine Protette**

- Riserva marina Porto Cesareo

All'interno del territorio comunale di Sant'Agata di Puglia non sono state istituite aree naturali protette. L'area naturale più vicina è quella del parco naturale regionale Fiume Ofanto, istituito con L.R. n 37 del 14.12.2007 e n. 07 del 16.03.2009, da cui dista circa 10 km.

**L'impianto eolico risulta esterno alle aree naturali protette istituite dalla Regione Puglia, pertanto l'intervento risulta compatibile.**

**5.13. ZONE A PROTEZIONE SPECIALE E SITI D'INTERESSE COMUNITARIO**

**5.13.1. Natura 2000**

Natura 2000 è la rete delle aree naturali e seminaturali d'Europa, cui è riconosciuto un alto valore biologico e naturalistico. Oltre ad habitat naturali, Natura 2000 accoglie al suo interno anche habitat trasformati dall'uomo nel corso dei secoli, come paesaggi culturali che presentano peculiarità e caratteristiche specifiche.

L'obiettivo di Natura 2000 è contribuire alla salvaguardia della biodiversità degli habitat, della flora e della fauna selvatiche attraverso la istituzione di Zone di Protezione Speciale sulla base della Direttiva "Uccelli" e di Zone Speciali di Conservazioni sulla base della Direttiva Habitat".

Il patrimonio naturale europeo costituisce una ricchezza inestimabile, con diversi migliaia di tipi di habitat naturali, oltre 10.000 specie vegetali e innumerevoli specie animali. Questa biodiversità (diversità genetica, faunistica, floristica e di habitat) è fondamentale e irrinunciabile. Grande è infatti la sua importanza sia per l'approvvigionamento alimentare della popolazione mondiale in costante aumento che per lo sfruttamento a scopi farmaceutici, sia anche per il nostro benessere in generale. Ad essa dobbiamo inoltre la bellezza dei paesaggi che ci circondano.

La protezione della biodiversità è già da tempo al centro della politica ambientale comunitaria. Nonostante ciò continuano ad esservi specie in via di estinzione o destinate a divenire sempre più rare. Infatti la distruzione ed il degrado degli habitat naturali e seminaturali non tendono ad arrestarsi.

Con la Direttiva 79/409/CEE, adottata dal Consiglio in data 2 aprile 1979 e concernente la conservazione degli uccelli selvatici, si introducono per la prima volta le zone di protezione speciale.

Oggetto di tale Direttiva è la protezione a lungo termine di tutti gli uccelli selvatici e dei loro habitat all'interno degli Stati membri europei. La Direttiva contempla altresì elementi di tutela delle specie quali il divieto di qualsiasi forma di cattura o di uccisione. La protezione vale inoltre per tutte le specie migratrici e per le loro aree di riproduzione, muta, svernamento, nonché per le stazioni lungo le rotte di migrazione.

A tal fine, gli Stati membri devono adottare le necessarie misure per preservare, mantenere o ristabilire una determinata varietà e superficie di habitat.

Le aree di particolare importanza per la protezione degli uccelli vanno classificate come Zone di Protezione Speciale.

<b>Wind Energy Sant Agata Srl</b> Via Caravaggio, 125 65125 – Pescara windsantagatasrl@legpec.it	PROGETTO PER LA REALIZZAZIONE DI UN IMPIANTO EOLICO NEL COMUNE DI SANT'AGATA DI PUGLIA (FG)	Nome del file: <b>WVS-AMB-REL-030_01</b>
-----------------------------------------------------------------------------------------------------------	---------------------------------------------------------------------------------------------------	---------------------------------------------

La direttiva demanda agli Stati membri la individuazione delle:

- **Zone di Protezione Speciale (ZPS)**, relativamente alle specie elencate nell'allegato I alla direttiva;
- Aree di riproduzione, di muta e di svernamento, zone in cui si trovano le stazioni lungo le rotte di migrazione, relativamente alle specie migratrici non elencate nell'allegato I alla direttiva.

La Commissione europea assicura, attraverso idonee iniziative, che tali zone costituiscano una rete coerente; pertanto, gli Stati membri devono inviare alla Commissione tutte le opportune informazioni.

Gli Stati membri devono mettere in vigore le disposizioni legislative per conformarsi alla direttiva, entro 2 anni dalla notifica.

A decorrere dal secondo anno successivo alla notifica, gli Stati membri trasmettono alla Commissione una relazione sulla applicazione delle disposizioni nazionali adottate in virtù della direttiva.

In Italia, solo nel 1992, si provvede a recepire la direttiva 79/409/CEE, con la legge n°157 dell'11 febbraio 1992 (G.U. n°46 del 25 febbraio 1992). Tale legge stabilisce che:

- entro quattro mesi dalla sua entrata in vigore (vale a dire entro il 25 giugno 1992), le regioni devono provvedere ad istituire lungo le rotte di migrazione dell'avifauna segnalate dall'Istituto Nazionale Fauna Selvatica, **le zone di protezione;**
- le regioni trasmettono annualmente al Ministero dell'Agricoltura e delle Foreste e al Ministro dell'Ambiente, una relazione sulle misure adottate nel rispetto del punto precedente.

Come si evince, sia la direttiva comunitaria, sia il provvedimento attuativo nazionale, non individuano efficaci strumenti di tutela delle zone di protezione, ciò si verifica, successivamente, con la direttiva 92/43/CEE del 21 maggio 1992 (G.U. n° L 206 del 22 luglio 1992), e con il D.P.R. attuativo n° 357 dell'8 settembre 1997 (G.U. Nà 248 del 23 ottobre 1997).

La direttiva 92/43/CEE si pone come obiettivo prioritario la conservazione della biodiversità in Europa attraverso il mantenimento o il ripristino di uno stato di conservazione soddisfacente degli habitat naturali (elencati nell'allegato I alla direttiva) o delle specie (elencato nell'allegato II alla direttiva). Negli allegati alla Direttiva "Habitat" si riportano complessivamente 198 habitat naturali, 400 specie animali e circa 360 specie vegetali, che per l'Unione Europea devono essere posti a particolari protezione. La Direttiva prevede a tal fine la creazione di una **rete ecologica europea coerente di zone speciali di conservazione.**

La Direttiva "Uccelli" punta a migliorare la protezione di un'unica classe, ovvero gli uccelli. La Direttiva "Habitat" estende per contro il proprio mandato agli habitat ed a specie faunistiche e floristiche sino ad ora non ancora considerate. Insieme, le aree protette ai sensi della Direttiva "Uccelli" e quella della Direttiva "Habitat" formano la **Rete Natura 2000**, ove le disposizioni di protezione della Direttiva "Habitat" si applicano anche alle zone di protezione speciale dell'avifauna.

Le zone speciale di conservazione sono così individuate:

- ogni Stato membro propone un elenco di siti con l'indicazione dei tipi di habitat naturali di cui all'allegato I e delle specie locali di cui all'allegato II, presenti nel sito;
- l'elenco viene trasmesso alla Commissione europea entro il triennio successivo alla notifica della direttiva;

<b>PHEEDRA Srl</b> Servizi di Ingegneria Integrata Via Lago di Nemi, 90 74121 – Taranto (Italy) Tel. +39.099.7722302 – Fax: +39.099.9870285 Email: info@pheedra.it – web: www.pheedra.it	<b>STUDIO DI IMPATTO AMBIENTALE</b> <b>QUADRO DI RIFERIMENTO</b> <b>PROGRAMMATICO</b>	Pagina 83 di 92
---------------------------------------------------------------------------------------------------------------------------------------------------------------------------------------------------------	---------------------------------------------------------------------------------------------	-----------------

<b>Wind Energy Sant Agata Srl</b> Via Caravaggio, 125 65125 – Pescara windsantagatasrl@legpec.it	PROGETTO PER LA REALIZZAZIONE DI UN IMPIANTO EOLICO NEL COMUNE DI SANT'AGATA DI PUGLIA (FG)	Nome del file: <b>VWS-AMB-REL-030_01</b>
-----------------------------------------------------------------------------------------------------------	---------------------------------------------------------------------------------------------------	---------------------------------------------

- la Commissione definisce, d'accordo con ognuno degli Stati membri, un progetto di elenco di **siti di importanza comunitaria (SIC)**, sulla base degli elenchi degli Stati membri. Successivamente fissa l'elenco dei siti selezionati come SIC; tale elenco deve essere elaborato entro sei anni dalla notifica della direttiva;
- un SIC è designato dallo Stato membro come zona speciale di conservazione entro un termine massimo di sei anni dalla sua definizione da parte della sua Commissione.

L'attuazione della Direttiva "Habitat" è obbligatoria per tutti gli Stati membri dell'Unione Europea, e di conseguenza anche per l'Italia. Un suo mancato rispetto comporterebbe non solo una denuncia dalla Commissione presso la Corte di Giustizia Europea, ma si ripercuoterebbe negativamente anche sull'assegnazione dei fondi strutturali.

La classificazione di un sito come Zona Speciale di Conservazione ai sensi di Natura 2000 non comporta un divieto generalizzato di qualsiasi tipo di sfruttamento. L'U.E. è infatti consapevole di come gran parte del patrimonio naturale europeo sia strettamente legato a uno sfruttamento sostenibile del territorio. Nell'attuare la Direttiva si dovrà infatti garantire all'interno delle zone di protezione uno sviluppo compatibile con le istanze di tutela della natura.

L'uso del territorio in atto potrà proseguire, nella misura in cui esso non comporti una situazione di grave conflitto nei confronti dello stato di conservazione del sito. E' altresì possibile modificare il tipo di utilizzazione o di attività, a condizione che ciò non si ripercuota negativamente sugli obiettivi di protezione all'interno delle zone facenti parte della Rete Natura 2000.

La Direttiva prevede delle **misure di conservazione**; in particolare stabilisce che:

- per un SIC iscritto nell'elenco fissato dalla Commissione, gli Stati membri adottano le misure opportune per evitare il degrado degli habitat naturali e delle specie;
- per le zone speciali di conservazione, gli Stati membri stabiliscono.
  - le necessarie misure di conservazione attraverso piani di gestione specifici o integrati ad altri piani di sviluppo;
  - le opportune misure regolamentari, amministrative o contrattuali conformi alle esigenze ecologiche dei tipi di habitat naturali e delle specie.

Inoltre, è prevista la **Valutazione di incidenza**; questa va effettuata per qualsiasi piano o progetto, non direttamente connesso e necessario alla gestione del sito, singolarmente o congiuntamente ad altri piani e progetti al fine di valutare le conseguenze legate ad una modifica del tipo di utilizzo.

Nella pianificazione e programmazione territoriale si deve tener conto della valenza naturalistico-ambientale dei siti di importanza comunitaria. Per dare attuazione a piani o progetti all'interno delle zone facenti parte della Rete Natura 2000 o nelle immediate vicinanze di esse, la direttiva "Habitat" prevede una valutazione di incidenza, come anche indicato dall'art. 5 del D.P.R. 08/09/97 n. 357. Prima di realizzare nuovi piani di valenza regionale o progetti (compresa la pianificazione ai diversi livelli, i piani agricoli o forestali) è infatti necessario verificare in che misura questi possano influire negativamente sullo stato naturale all'interno di un sito Natura 2000.

Qualora si preveda che un determinato progetto possa comportare conseguenze negative, l'autorità competente può concedere il permesso solamente qualora si verificano le seguenti condizioni:

- non vi siano alternative accettabili;

<b>PHEEDRA Srl</b> Servizi di Ingegneria Integrata Via Lago di Nemi, 90 74121 – Taranto (Italy) Tel. +39.099.7722302 – Fax: +39.099.9870285 Email: info@pheedra.it – web: www.pheedra.it	<b>STUDIO DI IMPATTO AMBIENTALE</b> <b>QUADRO DI RIFERIMENTO</b> <b>PROGRAMMATICO</b>	Pagina 84 di 92
---------------------------------------------------------------------------------------------------------------------------------------------------------------------------------------------------------	---------------------------------------------------------------------------------------------	-----------------

- il progetto o il piano siano finalizzati a interessi cogenti e di rilevante interesse pubblico (anche economici e sociali);
- il Paese membro adotti misure compensative adeguate.

La Commissione deve essere informata sui procedimenti attuati.

Entro due anni a decorrere dalla sua notifica, gli Stati membri devono adottare le disposizioni legislative, regolamentari ed amministrative necessarie per conformarsi alla direttiva stessa.

Il D.P.R. n° 357, in attuazione alla direttiva 92/43/CEE, intende salvaguardare la biodiversità attraverso il mantenimento o il ripristino di uno stato di conservazioni soddisfacente degli habitat naturali (elencati nell'allegato A al regolamento) e delle specie della flora e della fauna (indicate negli allegati B, D, ed E).

A tal fine, stabilisce la individuazione delle zone speciali di conservazione nel seguente modo:

- le regioni individuano con proprio procedimento i siti in cui si trovano i tipi di habitat elencati nell'allegato A e le specie indicate nell'allegato B, dandone comunicazione al Ministro dell'Ambiente;
- il Ministro dell'Ambiente formula alla Commissione europea la proposta dei siti di importanza comunitaria (S.I.C.);
- la Commissione europea provvede a definire l'elenco dei SIC, ed entro sei anni a partire da tale definizione il Ministro dell'Ambiente designa con proprio decreto le zone speciali di conservazione.
- Le misure di conservazione stabilite dalla direttiva 92/43/CEE, sono attuate dal D.P.R. nel modo seguente:

#### **SIC**

- entro tre mesi dall'inclusione dei SIC nell'elenco definito dalla Commissione europea, le regioni adottano le opportune misure di conservazione per evitare il degrado degli habitat naturali e delle specie.

#### **ZPS**

- entro sei mesi dalla designazione delle zone speciali di conservazione, le regioni adottano:
  - le necessarie misure di conservazione attraverso piani di gestione specifici o integrati ad altri piani di sviluppo;
  - le opportune misure regolamentari, amministrative o contrattuali conformi alle esigenze ecologiche dei tipi di habitat naturali dell'allegato A e delle specie dell'allegato B.

Inoltre è prevista la **valutazione di incidenza** relativamente ai:

- piani territoriali, urbanistici e di settore, ivi compresi i piani agricoli e faunistici venatori;
- progetti che per la loro soglia dimensionali non sono sottoposti alla procedura di valutazione di impatto ambientale.

Ai fini della valutazione di incidenza, i proponenti di tali piani e progetti, devono presentare al Ministro dell'Ambiente (nel caso di piani a rilevanza nazionale o di progetti di competenza nazionale) o alla Regione o altra autorità competente (nel caso di piani a rilevanza regionale o provinciale o di progetti di competenza regionale) una relazione documentata per individuare e valutare i principali effetti che il piano o il progetto può

avere sul sito di importanza comunitaria, tenuto conto degli obiettivi di conservazione del medesimo. Tale relazione deve fare riferimento ai contenuti espressi nell'allegato G al D.P.R.

Le autorità alle quali è stata presentata la relazione suddetta, effettuano entro 90 giorni dal suo ricevimento, la valutazione di incidenza.

Il D.P.R. stabilisce anche che tale valutazione, insieme alle altre misure di tutela previste per le zone speciali di conservazione, si applicano anche alle zone di protezione speciale definite dalla legge n° 157 dell'11 febbraio 1992.

Il decreto stabilisce anche che:

- entro due anni dalla data di entrata in vigore (vale a dire entro il 24 ottobre 1997) le regioni presentano al Ministro dell'Ambiente un rapporto sulle misure di conservazione adottate e sui criteri individuati per definire specifici piani di gestione;
- ogni sei anni, a partire dal 2000, il Ministro dell'Ambiente trasmette alla Commissione europea una relazione sull'attuazione delle disposizioni del regolamento, relativamente alle misure di conservazione, alla valutazione degli effetti di tali misure sullo stato di conservazione degli habitat naturali e delle specie, al monitoraggio.

Con Decreto del Ministero dell'Ambiente e Tutela del territorio 25 marzo 2005 "Elenco dei proposti siti di importanza comunitaria per la regione biogeografica mediterranea, ai sensi della direttiva n. 92/43/CEE" e successivi aggiornamenti sono stati individuati, relativamente alla Regione Puglia, i seguenti siti di importanza comunitaria:

<b>CODICE</b>	<b>DENOMINAZIONE</b>
IT9120003	Bosco di Mesola
IT9130007	Area delle Gravine
IT9120002	Murgia dei Trulli
IT9120007	Murgia Alta
IT9110024	Castagneto Pia - La Polda, Monte La Serra
IT9110008	Valloni e steppe Pedegarganiche
IT9120011	Valle Ofanto - Lago di Capaciotti
IT9110032	Valle del Cervaro, Bosco dell'Incoronata
IT9110035	Monte Sambuco
IT9110002	Valle Fortore, Lago di Occhito
IT9110015	Duna e Lago di Lesina - Foce del Fortore
IT9110027	Bosco Jancuglia - Monte Castello
IT9110033	Accadia - Deliceto
IT9110003	Monte Cornacchia - Bosco Faeto
IT9110005	Zone umide della Capitanata
IT9110012	Testa del Gargano
IT9110009	Valloni di Mattinata - Monte Sacro

<b>CODICE</b>	<b>DENOMINAZIONE</b>
IT9110004	Foresta Umbra
IT9110030	Bosco Quarto - Monte Spigno
IT9110001	Isola e Lago di Varano
IT9110025	Manacore del Gargano
IT9110016	Pineta Marzini
IT9110014	Monte Saraceno
IT9120006	Laghi di Conversano
IT9120001	Grotte di Castellana
IT9120010	Pozzo Cucù
IT9120008	Bosco Difesa Grande
IT9150015	Litorale di Gallipoli e Isola S. Andrea
IT9140001	Bosco Tramazzone
IT9140003	Stagni e saline di Punta della Contessa
IT9150008	Montagna Spaccata e Rupi di San Mauro
IT9150028	Porto Cesareo
IT9130006	Pineta dell'arco ionico
IT9130005	Murgia di Sud - Est
IT9130004	Mar Piccolo
IT9130002	Masseria Torre Bianca
IT9130001	Torre Colimena
IT9140002	Litorale brindisino
IT9140004	Bosco I Lucci
IT9140009	Foce Canale Giancola
IT9130003	Duna di Campomarino
IT9140007	Bosco Curtipetrizzi
IT9140006	Bosco di Santa Teresa
IT9150027	Palude del Conte, Dune di Punta Prosciutto
IT9150031	Masseria Zanzara
IT9150011	Alimini
IT9150024	Torre Inserraglio
IT9150007	Torre Uluzzo
IT9150013	Palude del Capitano
IT9150032	Le Cesine
IT9150025	Torre Veneri
IT9150030	Bosco la Lizza e Macchia del Pagliarone
IT9150006	Rauccio
IT9150003	Aquatina di Frigole

<b>CODICE</b>	<b>DENOMINAZIONE</b>
IT9150029	Bosco di Cervalora
IT9150033	Specchia dell' Alto
IT9150004	Torre dell'Orso
IT9150022	Palude dei Tamari
IT9150002	Costa Otranto - Santa Maria di Leuca
IT9150020	Bosco Pecorara
IT9150023	Bosco Danieli
IT9150016	Bosco di Otranto
IT9150010	Bosco Macchia di Ponente
IT9150019	Parco delle querce di Castro
IT9150009	Litorale di Ugento
IT9150017	Bosco Chiuso di Presicce
IT9150018	Bosco Serra dei Cianci
IT9150012	Bosco di Cardigliano
IT9150021	Bosco le Chiuse
IT9150005	Boschetto di Tricase
IT9150001	Bosco Guarini
IT9110011	Isole Tremiti
IT9110026	Monte Calvo - Piana di Montenero
IT9140005	Torre Guaceto e Macchia S. Giovanni
IT9150041	Valloni di Spinazzola
IT9130008	Posidonieto Isola di San Pietro - Torre Canneto
IT9130003	Duna di Campomarino
IT9130001	Torre Colimena
IT9150027	Palude del Conte, Dune di Punta Prosciutto
IT9150028	Porto Cesareo
IT9150013	Palude del Capitano
IT9150009	Litorale di Ugento
IT9150034	Posidonieto Capo San Gregorio - Punta Ristola
IT9150011	Alimini
IT9150032	Le Cesine
IT9150025	Torre Veneri
IT9150003	Aquatina di Frigole
IT9140001	Bosco Tramazzone
IT9140003	Stagni e saline di Punta della Contessa
IT9140005	Torre Guaceto e Macchia S. Giovanni
IT9140002	Litorale brindisino

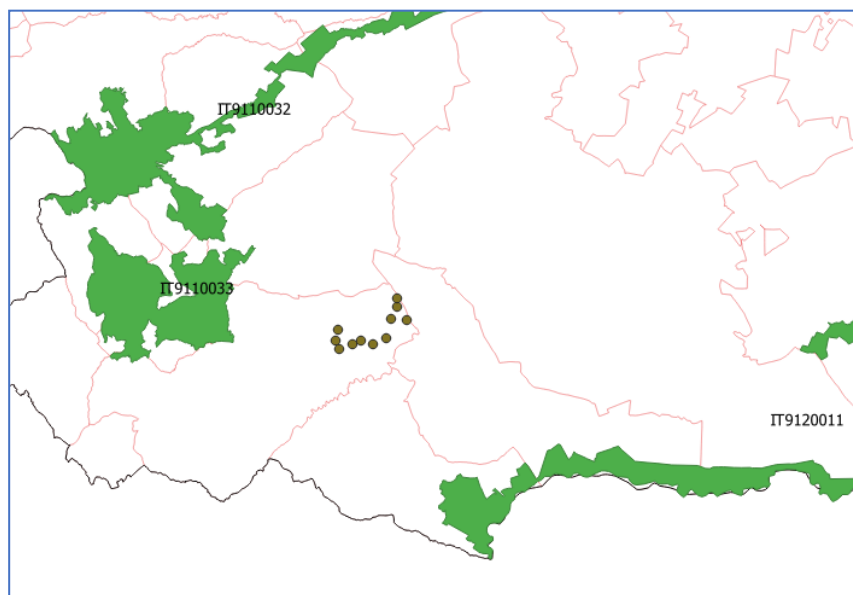


<b>CODICE</b>	<b>DENOMINAZIONE</b>
IT9120009	Posidonieto San Vito - Barletta
IT9110011	Isole Tremiti
IT9150008	Montagna Spaccata e Rupi di San Mauro
IT9150006	Rauccio
IT9150015	Litorale di Gallipoli e Isola S. Andrea

Con Decreto del Ministero dell'Ambiente e Tutela del territorio 25 marzo 2005 "**Elenco delle Zone di protezione speciale (ZPS), classificate ai sensi della direttiva 79/409/CEE**" sono stati proposte, relativamente alla Regione Puglia, le seguenti zone di protezione speciale:

<b>CODICE</b>	<b>DENOMINAZIONE</b>
IT9110041	Monte Calvo - Piana di Montenero
IT9110007	Palude di Frattarolo
IT9110010	Monte Barone
IT9110017	Falascione
IT9110018	Foresta Umbra
IT9110019	Sfilzi
IT9110031	Lago di Lesina (sacca orientale)
IT9110036	Ischitella e Carpino
IT9140008	Torre Guaceto
IT9150014	Le Cesine
IT9110006	Saline di Margherita di Savoia
IT9110008	Valloni e steppe Pedegarganiche
IT9140003	Stagni e saline di Punta della Contessa
IT9150015	Litorale di Gallipoli e Isola S. Andrea
IT9110009	Valloni di Mattinata - Monte Sacro
IT9130007	Area delle Gravine
IT9120007	Murgia Alta
IT9110039	Promontorio del Gargano
IT9110037	Laghi di Lesina e Varano
IT9110038	Paludi presso il Golfo di Manfredonia
IT9110040	Isole Tremiti

**Il parco verrà realizzato al di fuori delle aree facenti parte della Rete Natura 2000 , dalle quali dista più di 5.500 m , pertanto l'intervento risulta compatibile. Vista in oltre la distanza del parco dalle aree ZPS non si rende necessaria la Valutazione di Incidenza.**



*Figura 11 - Rete Natura 2000*

### 5.13.2. Aree IBA

In base a criteri definiti a livello internazionale, una Important Bird and Biodiversity Area (IBA) è un'area considerata un habitat importante per la conservazione di popolazioni di uccelli selvatici.

In Puglia vi sono 8 aree IBA.

- IBA 126           MONTI DELLA DAUNIA
- IBA 127           ISOLE TREMITI
- IBA 135           MURGE
- IBA 139           GRAVINE
- IBA 145           ISOLE DI SANT'ANDREA
- IBA 146           LE CESINE
- IBA 147           COSTA TRA CAPO D'OTRANTOE CAPO S.MARIA DI LEUCA
- IBA 203           PROMONTORIO DEL GARGANO E ZONE UMIDE DELLA CAPITANATA

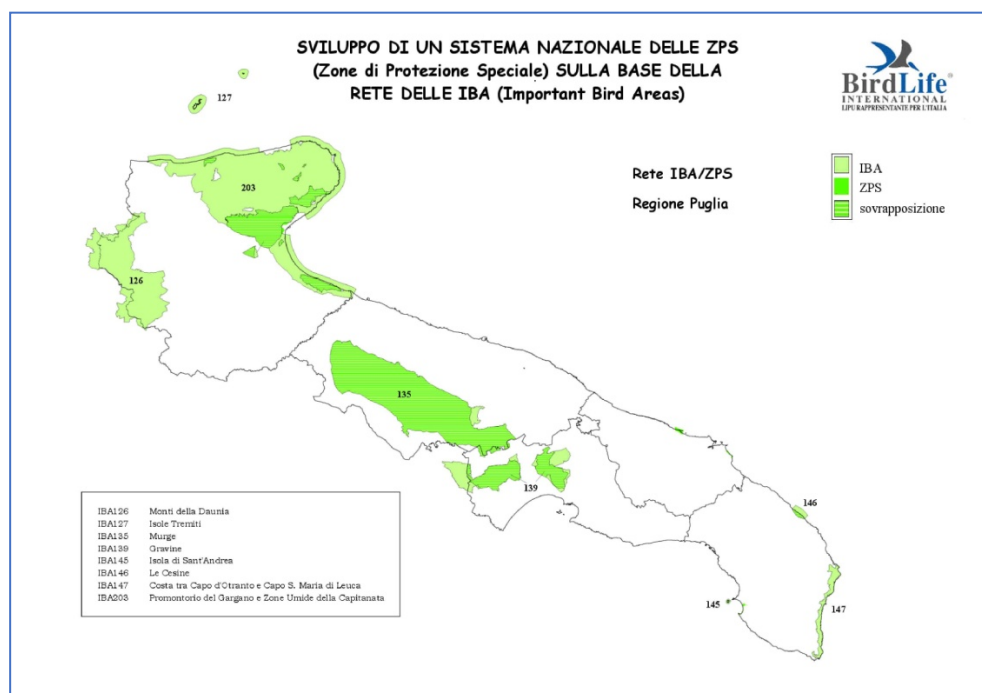


Figura 12 - Aree IBA in Puglia - Fonte Lipu

Il parco eolico risulta essere esterno alle aree IBA. L'area IBA più vicina all'impianto risulta l'IBA 126 – Monti della Daunia dalla quale dista circa 24 km, pertanto l'intervento risulta esser compatibile.

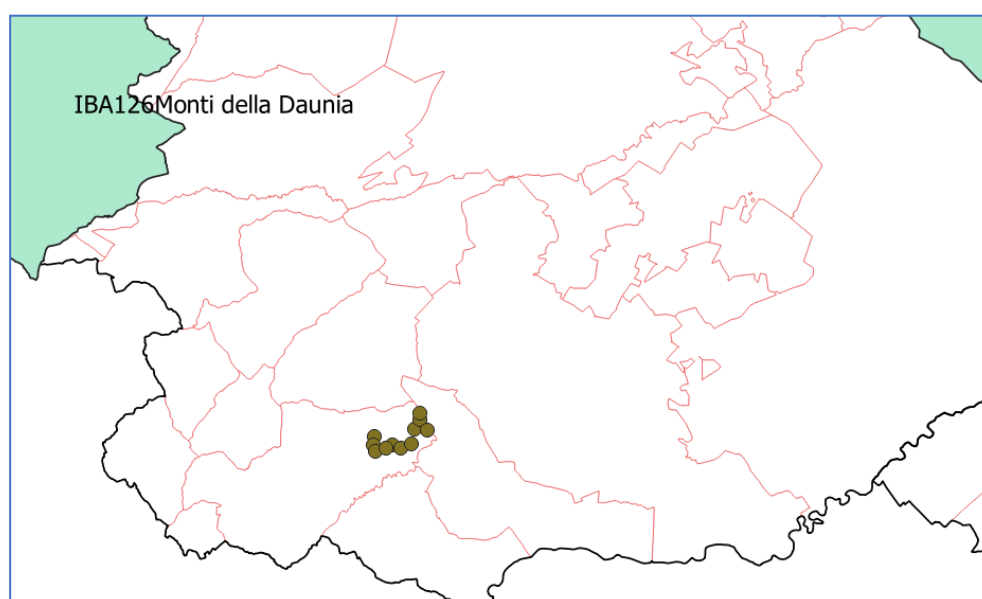


Figura 13 - Inquadramento del parco rispetto le aree IBA

### 5.13.3. Zone Umide Ramsar

Le aree umide svolgono un'importante funzione ecologica per la regolazione del regime delle acque e come habitat per la flora e per la fauna. Oggetto della Convenzione di Ramsar sono la gran varietà di zone umide, fra le quali: aree acquitrinose, paludi, torbiere oppure zone naturali o artificiali d'acqua, permanenti o transitorie, con acqua stagnante o corrente, dolce, salmastra o salata, comprese le zone di acqua marina.

Le zone umide d'importanza internazionale riconosciute ed inserite nell'elenco della Convenzione di Ramsar per l'Italia sono ad oggi 53, distribuite in 15 Regioni, per un totale di 62.016 ettari. In Puglia sono individuate 3 aree :

<b>8</b>	Le Cesine
<b>24</b>	Salina di Margherita di Savoia
<b>27</b>	Torre Guaceto, zona di mare antistante e territori limitrofi

L'area di intervento risulta essere esterna alle zone umide Ramsar e dista circa 50 km dalla Salina di Margherita di Savoia. **L'intervento risulta pertanto compatibile.**