

LEGENDA

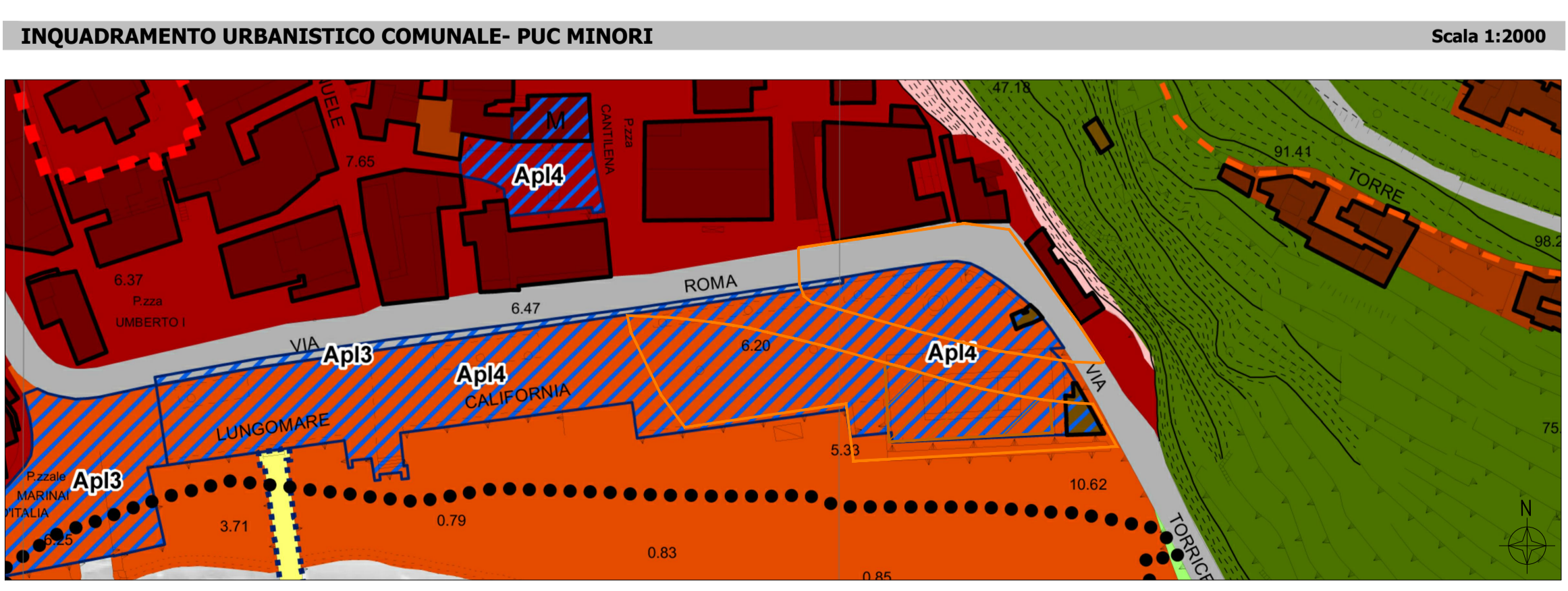
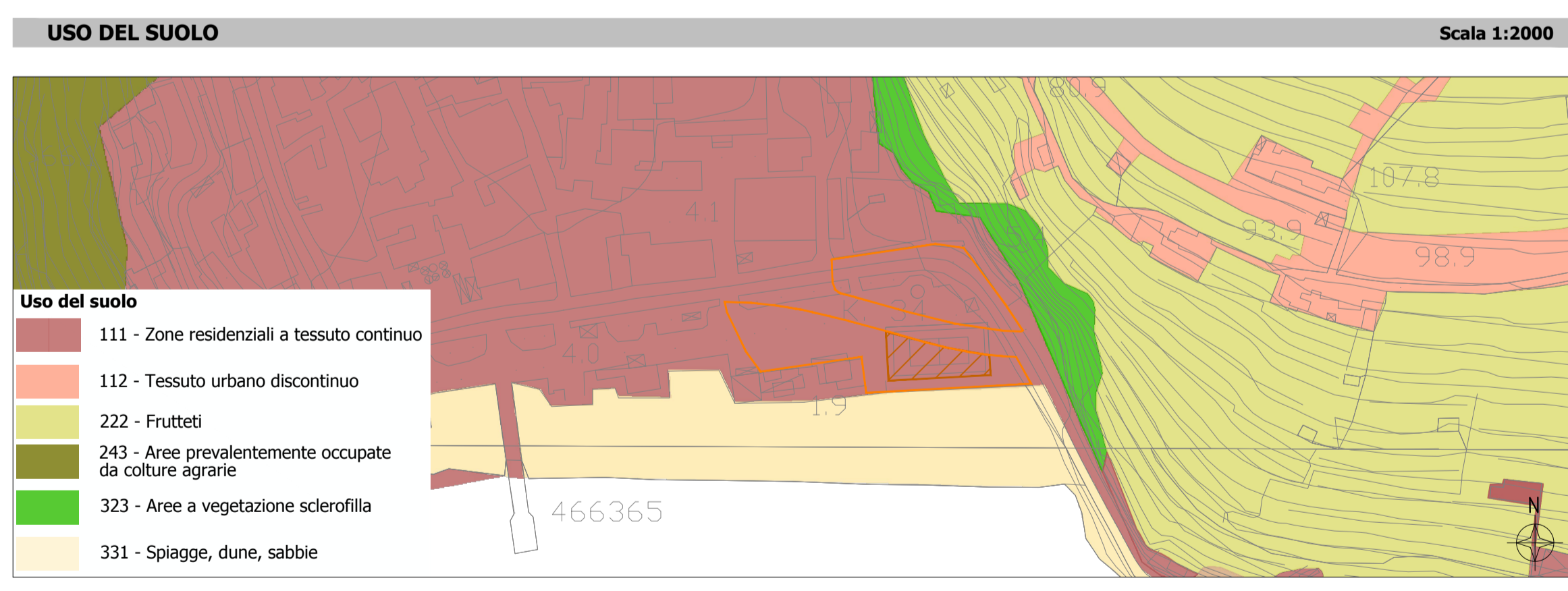
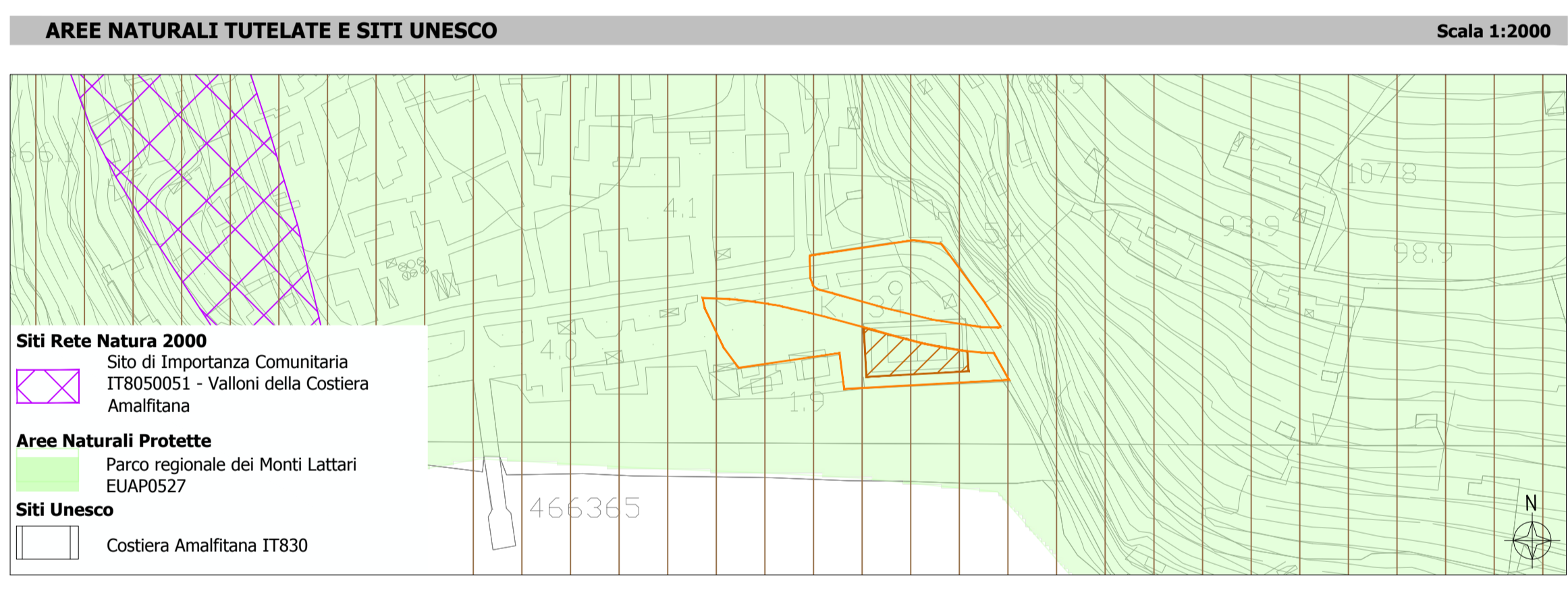
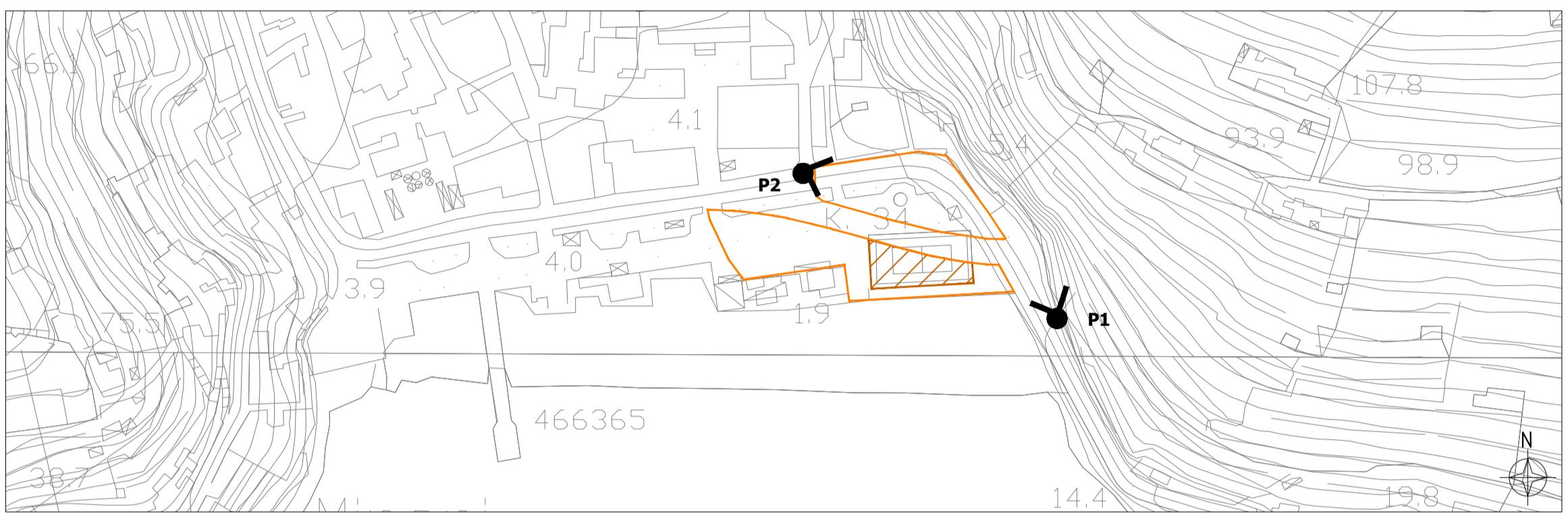
Area temporanea di stoccaggio AS_02 Cantieri operativi CO_04 e CO_05

SCHEMA SINTETICA

AS_02 Area di stoccaggio temporanea	
Provincia	Salerno
Comune	Minori
Fase di lavorazione	Fase 1
Superficie	525 mq
Capacità	600 mc
Destinazione PUC	Ap1 4
Presenza di vincoli	D.Lgs. 42-04, art.136, c.1 lett. c), d); D.Lgs. 42-04, art. 142, c.1, lett a), f)
Uso del suolo	111 - Zone residenziale a tessuto continuo
Morfologia	Pianeggiante
Tipologia di sistemazione prevista	Area destinata in fase 2 ad ospitare il CO_05

CO_04 Cantiere operativo	
Provincia	Salerno
Comune	Minori
Fase di lavorazione	Fase 2
Superficie	1670 mq
Destinazione PUC	Is 2, Apl 4
Presenza di vincoli	D.Lgs. 42-04, art.136, c.1 lett. c), d); D.Lgs. 42-04, art. 142, c.1, lett a), f)
Uso del suolo	111 - Zone residenziale a tessuto continuo
Morfologia	Pianeggiante
Tipologia di sistemazione prevista	Riqualficazione dell'area dal punto di vista urbanistico

CO_05 Cantiere operativo	
Provincia	Salerno
Comune	Minori
Fase di lavorazione	Fase 2
Superficie	2100 mq
Destinazione PUC	Is 2, Apl 4
Presenza di vincoli	D.Lgs. 42-04, art.136, c.1 lett. c), d); D.Lgs. 42-04, art. 142, c.1, lett a), f)
Uso del suolo	111 - Zone residenziale a tessuto continuo
Morfologia	Pianeggiante
Tipologia di sistemazione prevista	Riqualficazione dell'area dal punto di vista urbanistico



LEGENDA PIANO URBANISTICO COMUNALE DI MINORI

IL SISTEMA INSEDIATIVO	IL SISTEMA AMBIENTALE	IL SISTEMA INFRASTRUTTURALE
<ul style="list-style-type: none"> Insediamenti di interesse storico-ambientale (art.23) IS1 Tessuti storici ricadenti in zona territoriale 2 e 4 del P.U.T. (art.24) IS2 Tessuti storici a fronte mare misti ad impianto di approdo via ed attrezzature per la balneazione ricadenti nella zona territoriale 2 del P.U.T. (art.25) IS3 Tessuti storici ricadenti nella zona territoriale 1b del P.U.T. (art.26) Tessuti prevalentemente residenziali di recente formazione Ir Tessuti prevalentemente residenziali di recente formazione (art.27) Impianti ed aree a prevalente destinazione produttiva (art.28) Ip3 Edificio con destinazione di uso alberghiera e strutture turistico-ricettive (art.31) Attrezzature pubbliche d'interesse generale (art.32) Ap11 Ambito delle attrezzature per l'istruzione superiore all'obbligo (art.33) Attrezzature pubbliche di livello comunale (art.35) 	<ul style="list-style-type: none"> Tr2a Tutela silvo pastorale, coincidenti con le aree boschive ricadenti in z.1. 1b del P.U.T. (art.15) Tr3a Tutela idrologica e di difesa del suolo, coincidenti con le aree naturali ricadenti in z.1. 1b del P.U.T. (art.16) Tr4 Tutela dei terrazzamenti, coincidenti con le aree agricole di rilievo paesaggistico (agrumeti) ricadenti in z.1. 1b del P.U.T. (art.17) Tr5 Aree di rispetto ambientale degli insediamenti antichi accentrati ricadenti in z.1. 2 del P.U.T. (art.18) 	<ul style="list-style-type: none"> Ap12 Attrezzature di interesse comune (art.37) Ap13 Parcheggi pubblici (art.38) Ap14 Verde pubblico e impianti sportivi pubblici (art.39) Aree archeologiche e di interesse archeologico (art.40) Sg1 Servizi generali ed impianti tecnologici (art.43) Sg2 Impianti cimiteriali (art.44) Rete viaria (art.45) Percorsi pedonali (art.45)

Sanas GRUPPO FS ITALIANE **Direzione Progettazione e Realizzazione Lavori**

S.S.163 - "AMALFITANA"

Realizzazione di una variante in galleria in località "Torre Mezzacapo" tra gli abitati di Minori e Maiori

PROGETTO DI FATTIBILITA' TECNICA ECONOMICA COD. NA-286

PROGETTAZIONE: ANAS - DIREZIONE PROGETTAZIONE E REALIZZAZIONE LAVORI

PROGETTISTA:
Ing. ALESSANDRO MICHELI
Ordine Ing. di Roma n. 19645

GEOLOGO:
Geol. SERENA MAJETTA
Ordine Geol. del Lazio n. 928

VISTO: IL RESPONSABILE DEL PROCEDIMENTO
Ing. L. Cedrone
Ordine Ing. di Roma n. A31751

CANTIERIZZAZIONE
Schede di cantiere Tav. 2/2

CODICE PROGETTO	NOME FILE	REVISIONE	SCALA:
DPNA0286 P 18	TO0CA00CANSC02_A	A	varie
C			
B			
A	EMISSIONE	NOV. 2018	
REV.	DESCRIZIONE	DATA	REDDATO VERIFICATO APPROVATO