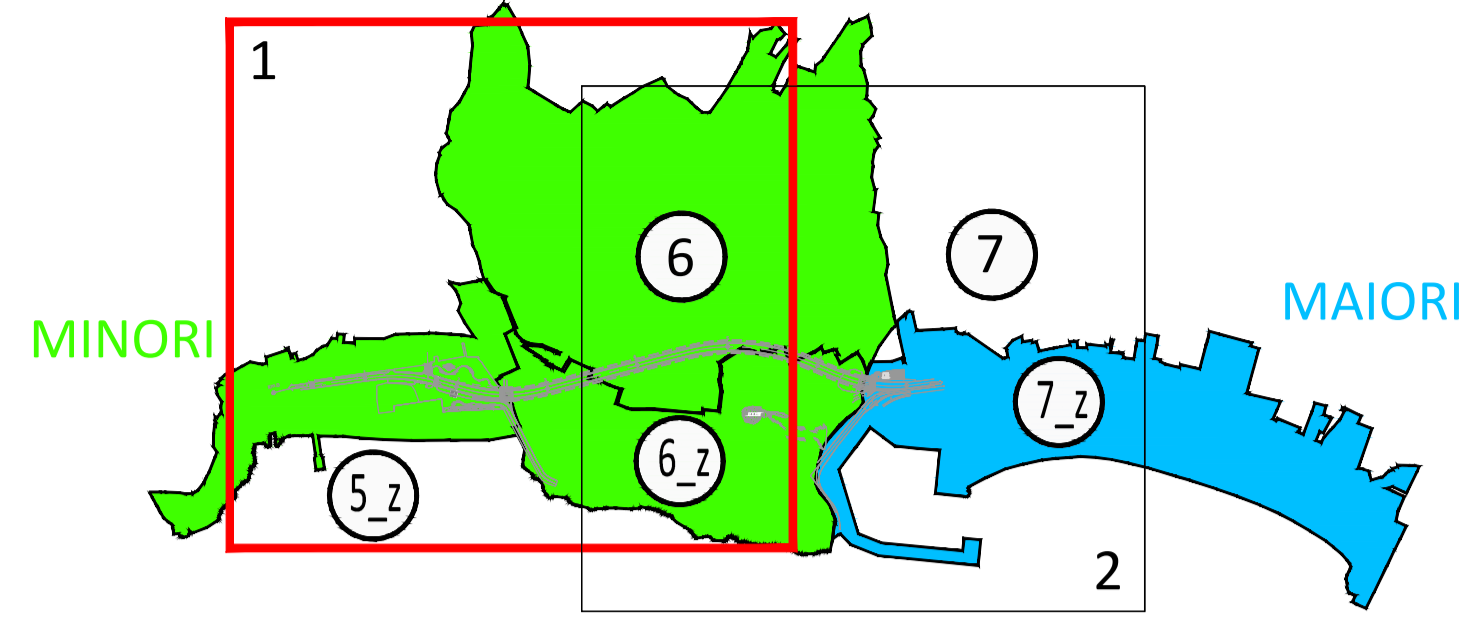
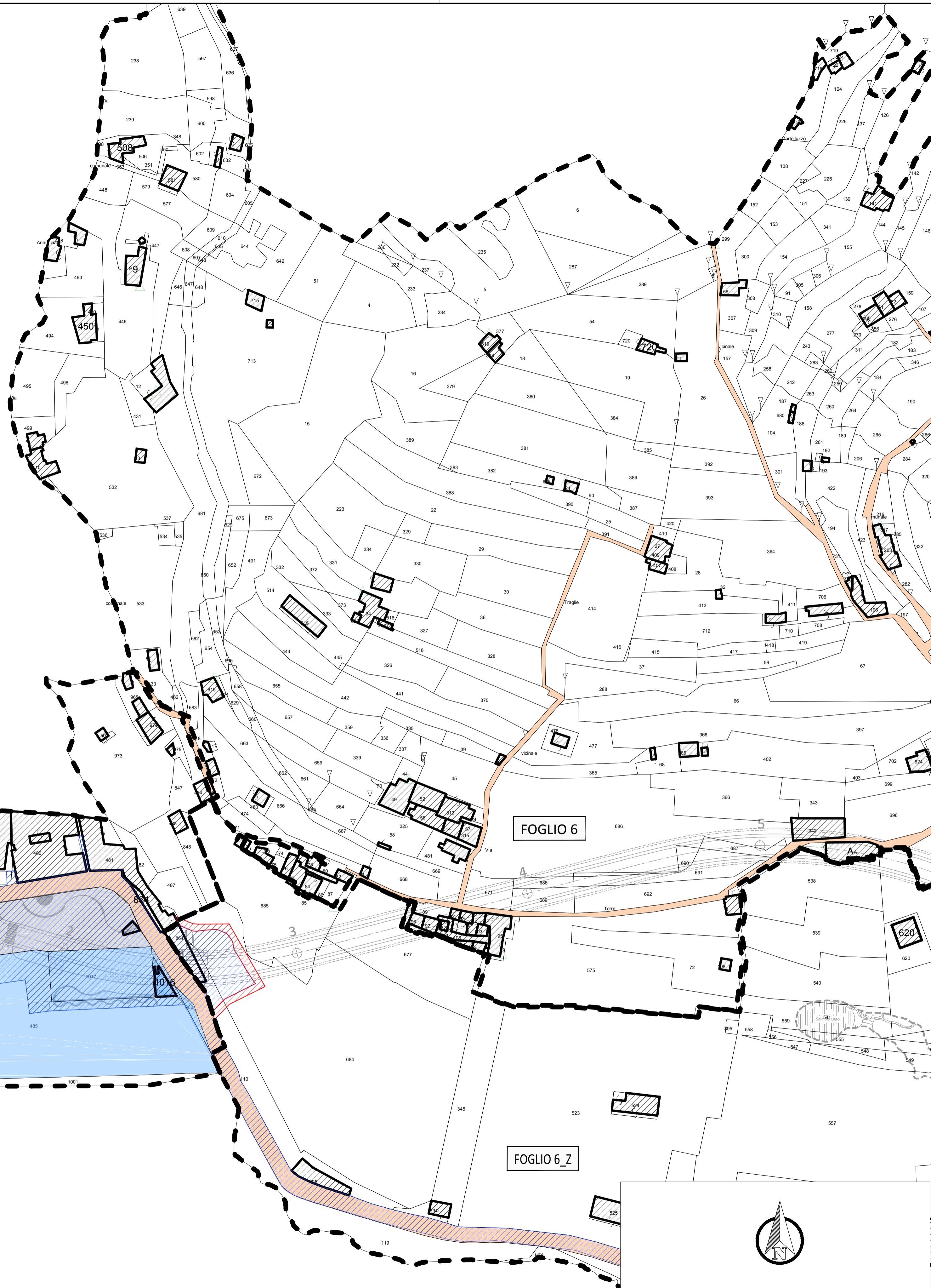
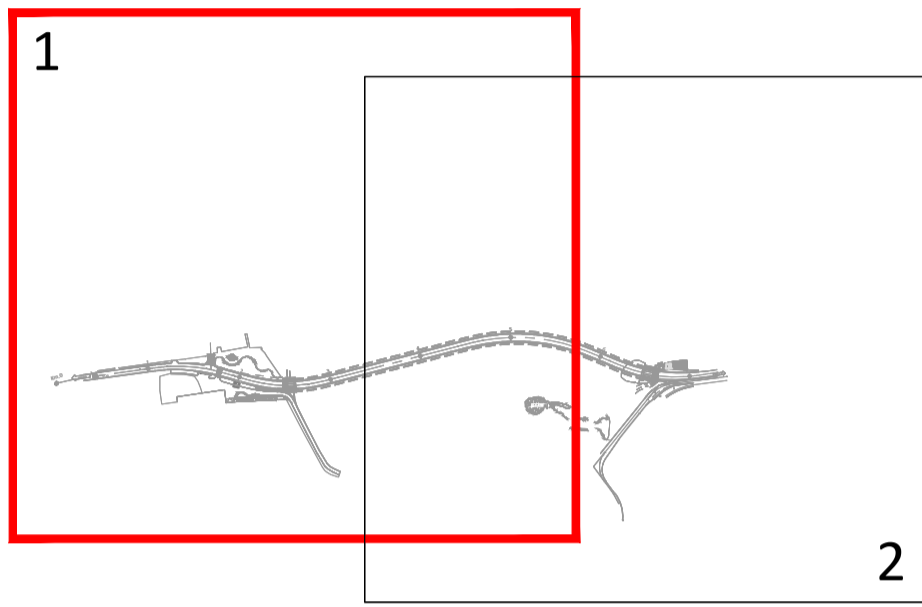


QUADRO D'UNIONE FOGLI CATASTALI



KEY-PLAN DELL'INTERVENTO



LEGENDA		DESCRIZIONE
GR	RETINO SIMBOLO	
ESPROPRIO		AREE DA ESPROPRIARE
		AREE DA OCCUPARE TEMPORANEAMENTE
		AREE DA ASSERVIRE/CONVENZIONARE
		RELIQUATI
		DEMANIO DELLO STATO - MARINA MERCANTILE
CATASTO		DEMANIO DELLO STATO
		LINEA FASCIA DI RISPETTO
		NUMERO PIANO
		ACQUE
		STRADE
		FABBRICATO
		PARTICELLA
		CONFINE FOGLIO CATASTALE
		CONFINE COMUNALE
		CONFINE PROVINCIALE
	CONFINE REGIONALE	

**Sanas**  
GRUPPO FS ITALIANE  
*Direzione Progettazione e Realizzazione Lavori*

**S.S.163 - "AMALFITANA"**  
Realizzazione di una variante in galleria in località "Torre Mezzacapo" tra gli abitati di Minori e Maiori

PROGETTO DI FATTIBILITA' TECNICO ECONOMICA cod. NA-286

PROGETTAZIONE: ANAS - DIREZIONE PROGETTAZIONE E REALIZZAZIONE LAVORI

PROGETTISTA:  
Ing. ALESSANDRO MICHELI  
Ordine Ing. di Roma n. 19645

GEOLOGO:  
Geol. SERENA MAIETTA  
Ordine Geol. del Lazio n. 928

VISTO: IL RESPONSABILE DEL PROCEDIMENTO  
Ing. L. Cedrone  
Ordine Ing. di Roma n. A31751

**ESPROPRIO**  
Planimetria catastale con tracciato stradale

CODICE PROGETTO	NOME FILE	REVISIONE	SCALA:
PROGETTO DPNA0286	T00ES00ESP01_A.dwg	A	1:1000
LIV. PROC. ANNO P 18	CODICE ELAB. T00ES00ESP01		

C					
B					
A	EMISSIONE	OTT. 2018			
REV.	DESCRIZIONE	DATA	REDATTO	VERIFICATO	APPROVATO

Comune di MINORI/MAIORI

0 5 10 20 30 40 50 60 70 80 90 100 mt

Scala grafica