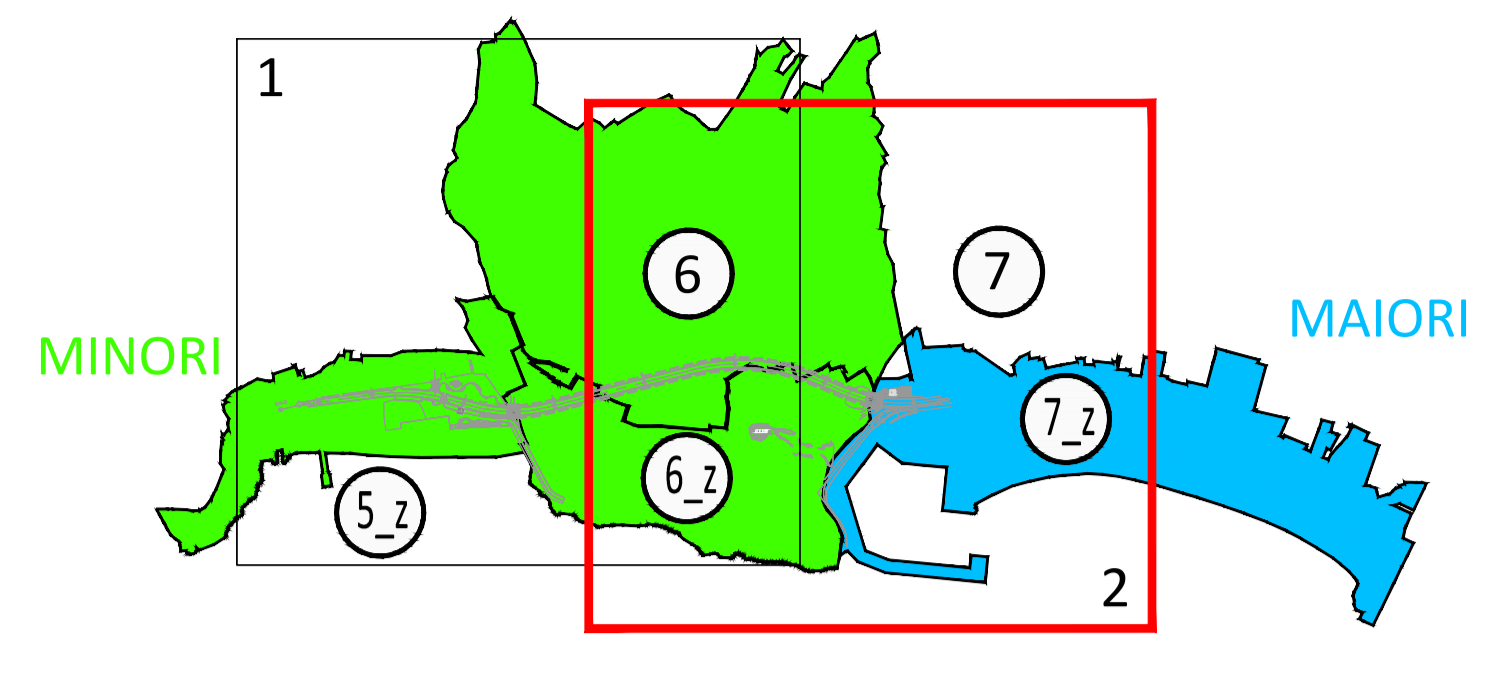
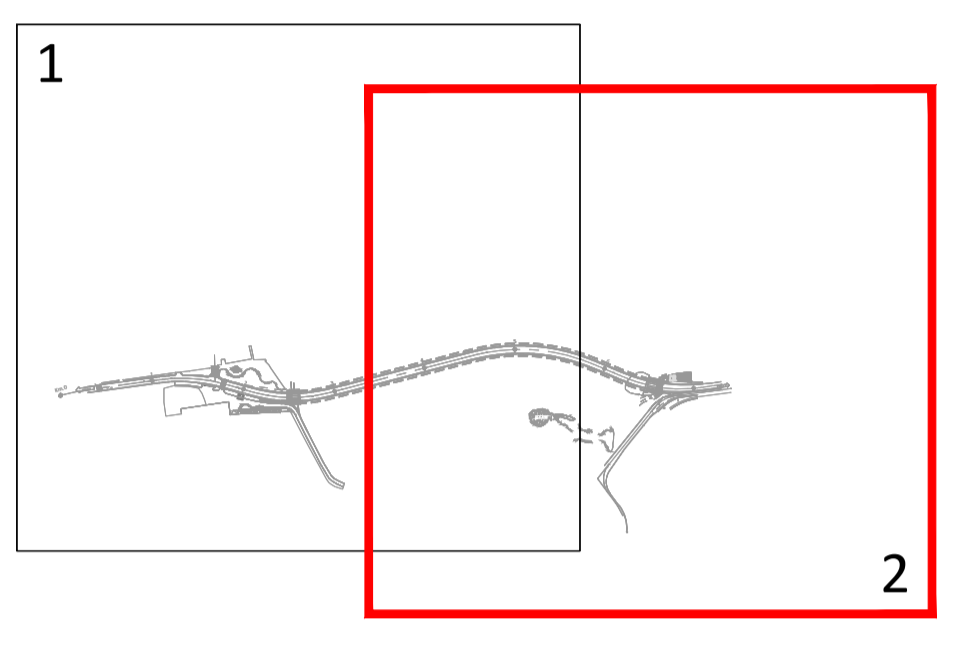


QUADRO D'UNIONE FOGLI CATASTALI



KEY-PLAN DELL'INTERVENTO



LEGENDA

GR	RETINO SIMBOLO	DESCRIZIONE
ESPROPRIO		AREE DA ESPROPRIARE
		AREE DA OCCUPARE TEMPORANEAMENTE
		AREE DA ASSERVIRE/CONVENZIONARE
		RELIQUATI
		DEMANIO DELLO STATO - MARINA MERCANTILE
CATASTO		DEMANIO DELLO STATO
		LINEA FASCIA DI RISPETTO
		NUMERO PIANO
		ACQUE
		STRADE
		FABBRICATO
		PARTICELLA
		CONFINE FOGLIO CATASTALE
		CONFINE COMUNALE
		CONFINE PROVINCIALE
	CONFINE REGIONALE	



Direzione Progettazione e Realizzazione Lavori

S.S.163 - "AMALFITANA"

Realizzazione di una variante in galleria in località "Torre Mezzacapo" tra gli abitati di Minori e Maiori

PROGETTO DI FATTIBILITA' TECNICO ECONOMICA COD. NA-286

PROGETTAZIONE: ANAS - DIREZIONE PROGETTAZIONE E REALIZZAZIONE LAVORI

PROGETTISTA:
Ing. ALESSANDRO MICHELI
Ordine Ing. di Roma n. 19645


GEOLOGO:
Geol. SERENA MAIETTA
Ordine Geol. del Lazio n. 928

VISTO: IL RESPONSABILE DEL PROCEDIMENTO
Ing. L. Cedrone
Ordine Ing. di Roma n. A31751

ESPROPRIO

Planimetria catastale con tracciato stradale

CODICE PROGETTO	NOME FILE	REVISIONE	SCALA:
DPNA0286	T00ES00ESPPC02_A.dwg	A	1:1000
PROGETTO	LIV. PROC. ANNO	CODICE ELAB.	
DPNA0286	P 18	T00ES00ESPPC02	
C			
B			
A	EMISSIONE	OTT. 2018	
REV.	DESCRIZIONE	DATA	REDDATO VERIFICATO APPROVATO



Comune di MINORI/MAIORI

