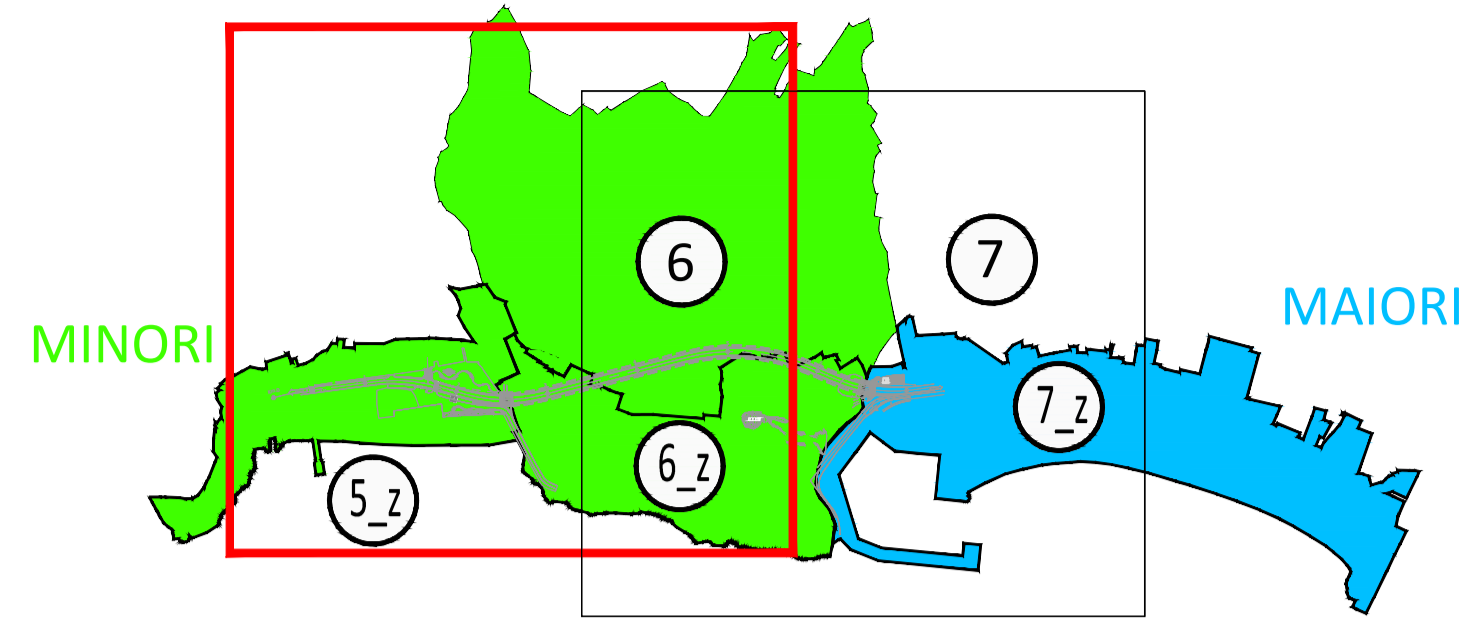
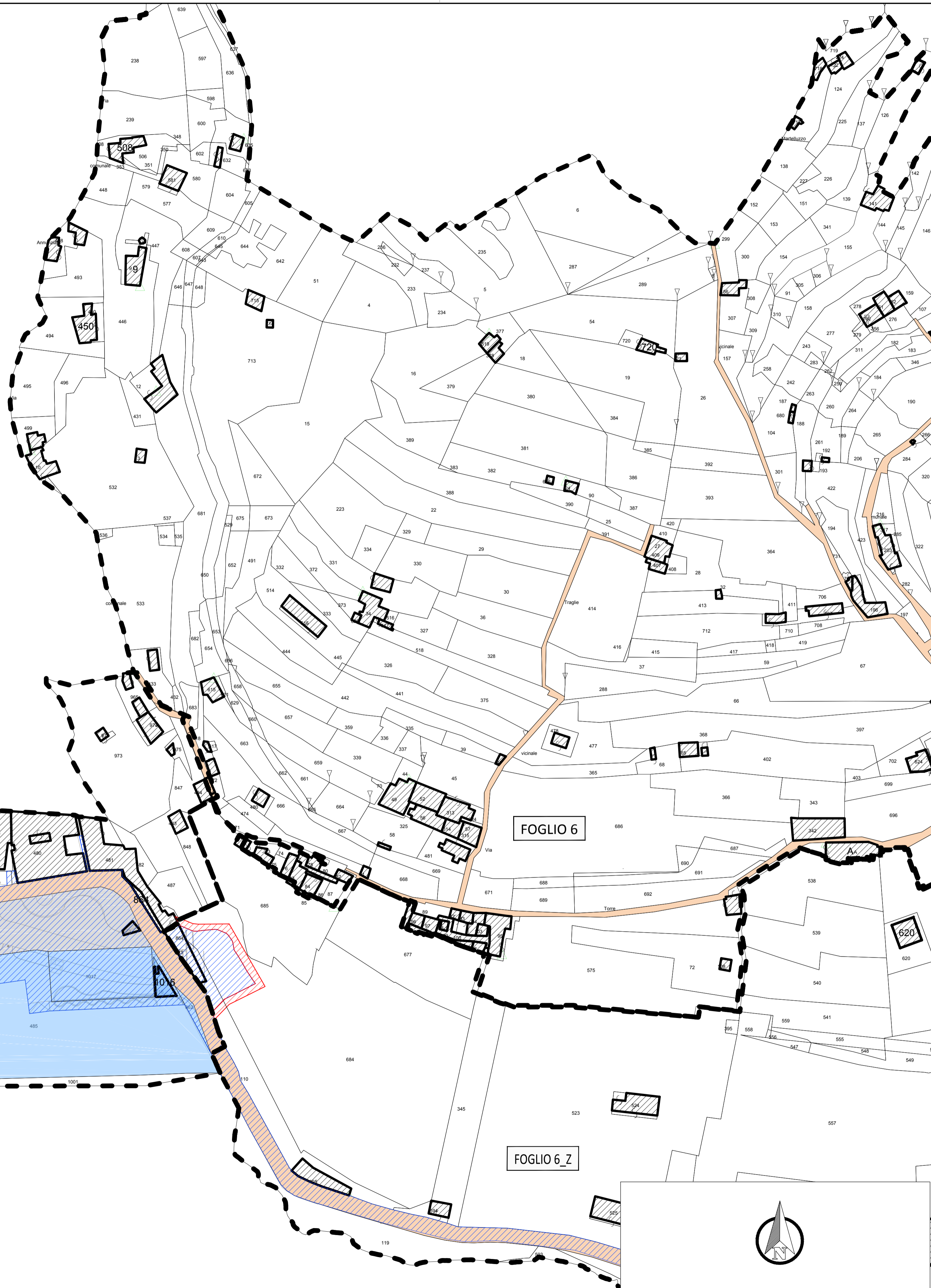
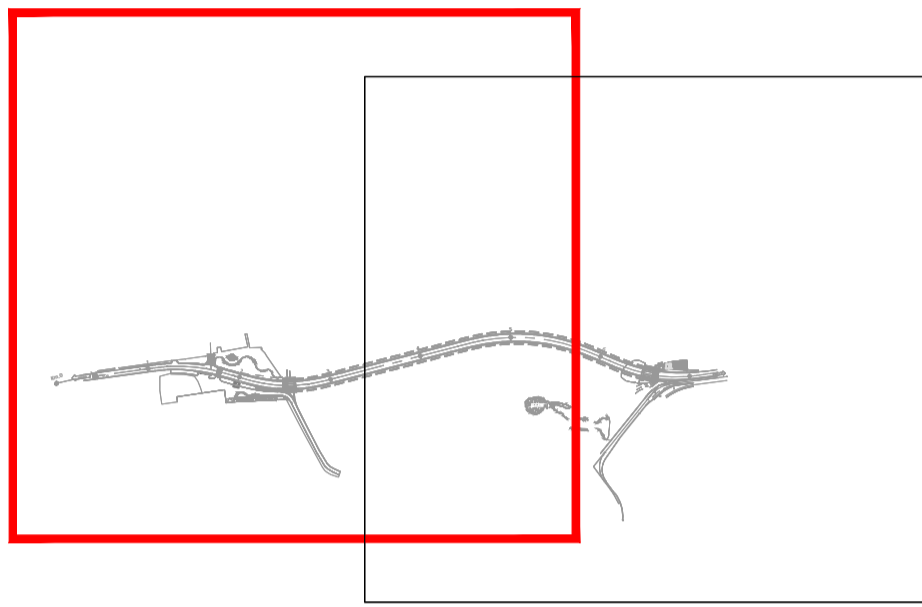


QUADRO D'UNIONE FOGLI CATASTALI



KEY-PLAN DELL'INTERVENTO



LEGENDA		
GR	RETINO SIMBOLO	DESCRIZIONE
ESPROPRIO		AREE DA ESPROPRIARE
		AREE DA OCCUPARE TEMPORANEAMENTE
		AREE DA ASSERVIRE/CONVENZIONARE
		RELIQUATI
		DEMANIO DELLO STATO - MARINA MERCANTILE
CATASTO		DEMANIO DELLO STATO
		LINEA FASCIA DI RISPETTO
		NUMERO PIANO
		ACQUE
		STRADE
		FABBRICATO
		PARTICELLA
		CONFINE FOGLIO CATASTALE
		CONFINE COMUNALE
		CONFINE PROVINCIALE
		CONFINE REGIONALE

Sanas
GRUPPO FS ITALIANE
Direzione Progettazione e Realizzazione Lavori

S.S.163 - "AMALFITANA"
Realizzazione di una variante in galleria in località "Torre Mezzacapo" tra gli abitati di Minori e Maiori

PROGETTO DI FATTIBILITA' TECNICO ECONOMICA cod. NA-286

PROGETTAZIONE: ANAS - DIREZIONE PROGETTAZIONE E REALIZZAZIONE LAVORI

PROGETTISTA:
Ing. ALESSANDRO MICHELI
Ordine Ing. di Roma n. 19645

GEOLOGO:
Geol. SERENA MAIETTA
Ordine Geol. del Lazio n. 928

VISTO: IL RESPONSABILE DEL PROCEDIMENTO
Ing. L. Cedrone
Ordine Ing. di Roma n. A31751

ESPROPRIO
Planimetria catastale senza tracciato stradale

CODICE PROGETTO	NOME FILE	REVISIONE	SCALA:
PROGETTO DPNA0286	T00ES00ESPCC03_A.dwg	A	1:1000
LIV. PROC. ANNO P 18	CODICE ELAB. T00ES00ESPCC03		

REV.	DESCRIZIONE	DATA	REDATTO	VERIFICATO	APPROVATO
C					
B					
A	EMISSIONE	OTT. 2018			

Comune di MINORI/MAIORI

Scala grafica