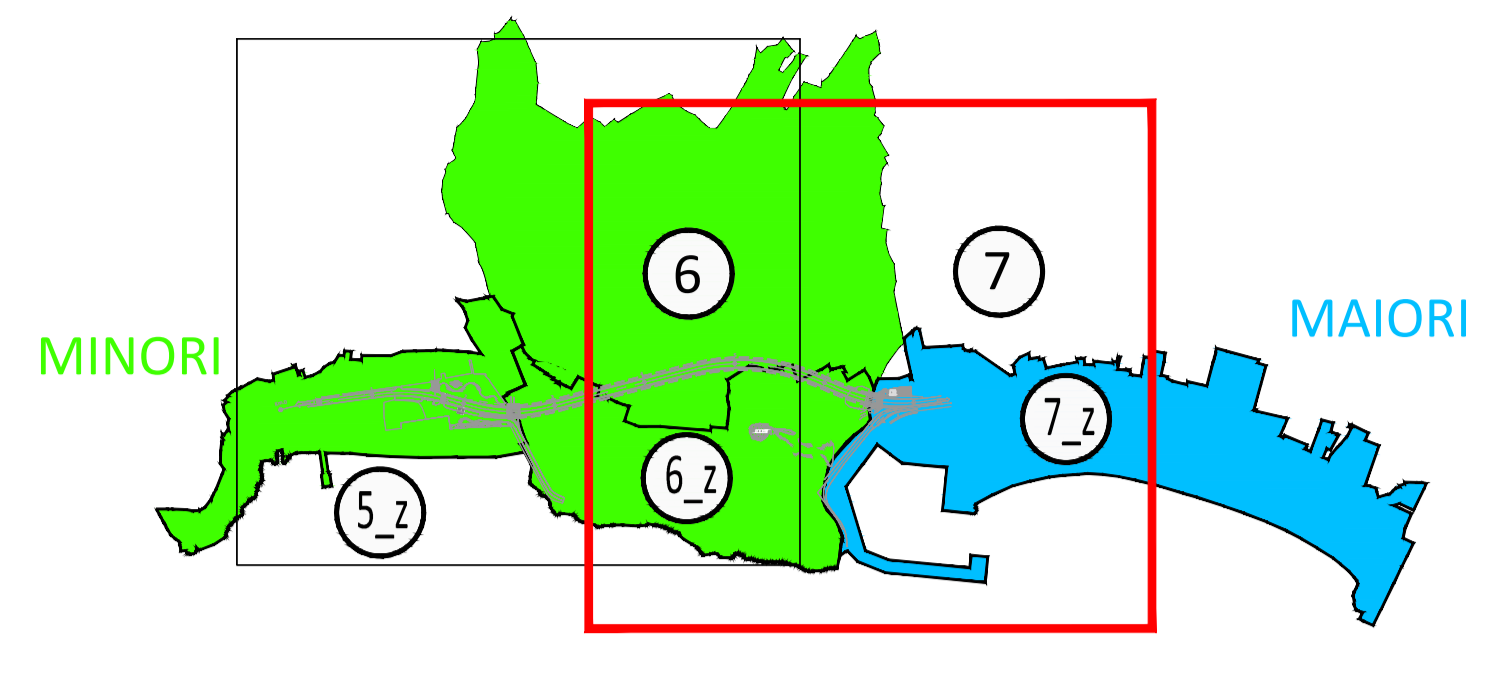
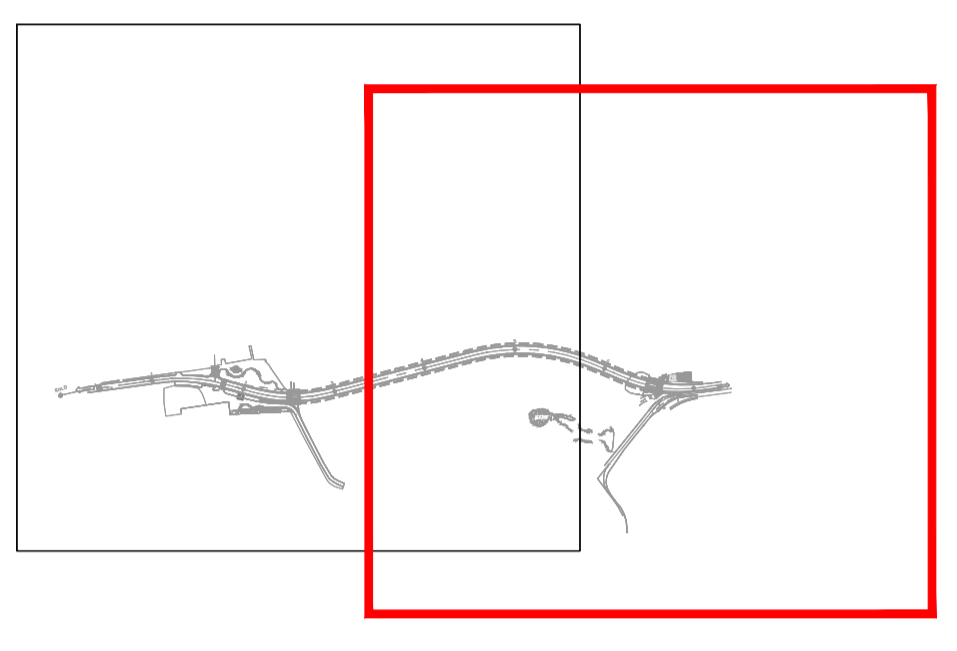


QUADRO D'UNIONE FOGLI CATASTALI



KEY-PLAN DELL'INTERVENTO




FOGLIO 7

FOGLIO 6

FOGLIO 6_Z

FOGLIO 7_Z



Comune di MINORI/MAIORI



LEGENDA

GR	RETINO SIMBOLO	DESCRIZIONE
ESPROPRIO		AREE DA ESPROPRIARE
		AREE DA OCCUPARE TEMPORANEAMENTE
		AREE DA ASSERVIRE/CONVENZIONARE
		RELIQUATI
		DEMANIO DELLO STATO - MARINA MERCANTILE
CATASTO		DEMANIO DELLO STATO
		LINEA FASCIA DI RISPETTO
		NUMERO PIANO
		ACQUE
		STRADE
		FABBRICATO
		PARTICELLA
		CONFINE FOGLIO CATASTALE
		CONFINE COMUNALE
		CONFINE PROVINCIALE
	CONFINE REGIONALE	



Direzione Progettazione e Realizzazione Lavori

S.S.163 - "AMALFITANA"

Realizzazione di una variante in galleria in località "Torre Mezzacapo" tra gli abitati di Minori e Maiori

PROGETTO DI FATTIBILITA' TECNICO ECONOMICA

cod. NA-286

PROGETTAZIONE: ANAS - DIREZIONE PROGETTAZIONE E REALIZZAZIONE LAVORI

PROGETTISTA:
Ing. ALESSANDRO MICHELI
Ordine Ing. di Roma n. 19645

GEOLOGO:
Geol. SERENA MAIETTA
Ordine Geol. del Lazio n. 928

VISTO: IL RESPONSABILE DEL PROCEDIMENTO
Ing. L. Cedrone
Ordine Ing. di Roma n. A31751

ESPROPRIO
Planimetria catastale senza tracciato stradale

CODICE PROGETTO		NOME FILE		REVISIONE	SCALA:
PROGETTO	LIV. PROC. ANNO	T00ES00ESPPC04_A.dwg			
DPNA0286	P 18	CODICE ELAB. T00ES00ESPPC04		A	1:1000
C					
B					
A	EMISSIONE		OTT. 2018		
REV.	DESCRIZIONE	DATA	REDATTO	VERIFICATO	APPROVATO