





LA STRUTTURA DEL PAESAGGIO



IL CONTESTO PAESAGGISTICO



Legenda

- Ambito di progetto
- Direttrice principale di attraversamento
- Confine di contesto

Fonte: Elaborazione specialistica - Foto aerea

anas
GRUPPO FS ITALIANE

Direzione Progettazione e Realizzazione Lavori

S.S.163 – "AMALFITANA"

Realizzazione di una variante in galleria in località "Torre Mezzacapo" tra gli abitati di Minori e Maiori

PROGETTO DI FATTIBILITA' TECNICO ECONOMICA cod. NA-286

PROGETTAZIONE: **ANAS - DIREZIONE PROGETTAZIONE E REALIZZAZIONE LAVORI**

PROGETTISTA:
Ing. ALESSANDRO MICHELI
Ordine Ing. di Roma n. 19645

GEOLOGO:
Geol. SERENA MAIETTA
Ordine Geol. del Lazio n. 928

VISTO: IL RESPONSABILE DEL PROCEDIMENTO
Ing. L. Cedrone
Ordine Ing. di Roma n. A31751

**STUDIO IMPATTO AMBIENTALE
ANALISI DEGLI IMPATTI
Elementi di struttura del paesaggio**

| | | | |
|--------------------------------|--------------------|------------------|-------------------------------|
| CODICE PROGETTO | NOME FILE | REVISIONE | SCALA: |
| PROGETTO DPNA0286 | PROG. ANNO P 18 | T00IA05AMBCT05_A | A |
| CODICE ELAB. T00IA05AMBCT05 | | varie | |
| C | | | |
| B | | | |
| A | EMISSIONE | NOV. 2018 | |
| REV. | DESCRIZIONE | DATA | REDDATTO VERIFICATO APPROVATO |

