





LA STRUTTURA DEL PAESAGGIO



Legenda

- Ambito di progetto
- Direttrice principale di attraversamento
- Confine di contesto

Fonte: Elaborazione specialistica - Foto aerea



anas
GRUPPO FS ITALIANE

Direzione Progettazione e Realizzazione Lavori

S.S.163 – "AMALFITANA"

Realizzazione di una variante in galleria in località "Torre Mezzacapò" tra gli abitati di Minori e Maiori

PROGETTO DI FATTIBILITA' TECNICO ECONOMICA cod. NA-286



PROGETTISTA: ANAS - DIREZIONE PROGETTAZIONE E REALIZZAZIONE LAVORI

PROGETTISTA:
Ing. ALESSANDRO MICHELI
Ordine Ing. di Roma n. 19645

GEOLOGO:
Geol. SERENA MAIETTA
Ordine Geol. del Lazio n. 928

VISTO: IL RESPONSABILE DEL PROCEDIMENTO
Ing. L. Cedrone
Ordine Ing. di Roma n. A31751

LA STRUTTURA DEL PAESAGGIO



RELAZIONE PAESAGGISTICA
Elementi di struttura del paesaggio

CODICE PROGETTO	NOME FILE	REVISIONE	SCALA:
PROGETTO DPNA0286	T00IA01AMBCT08_A	A	varie
LIV. PROG. ANNO P 18	CODICE ELAB. T00IA01AMBCT08		
C			
B			
A	EMISSIONE	NOV. 2018	
REV.	DESCRIZIONE	DATA	REDATTO VERIFICATO APPROVATO